CONSÓRCIO MODERA - SPAZIO - SCB BIM & GIS - GONENGE engenharia consultiva

PROPOSTA DE HABILITAÇÃO

EDITAL Nº 41/2025

Contratação nº 112676, Processo nº 202500005005135

Cliente:
Agência Goiana de Infraestrutura e Transportes - GOINFRA.

Preponente:
Consórcio MODERA - SPAZIO - SCB - GONENGE

Objeto: contratação de empresa para prestação de serviços técnicos especializados para gerenciamento no âmbito da Diretoria de Projetos de Obras Rodoviárias - DPJ, da Agência Goiana de Infraestrutura e Transportes - GOINFRA.

GO INFRA

TERMO DE ABERTURA

GOVERNO DO ESTADO DE GOIÁS
AGÊNCIA GOIANA DE INFRAESTRUTURA E TRANSPORTES

Referente: Concorrência nº 41/2025
Processo nº 202500005005135

Objeto: Contratação de empresa para prestação de serviços técnicos especializados para gerenciamento no âmbito da Diretoria de Projetos de Obras Rodoviárias - DPJ, da AgênciaGoiana de Infraestrutura e Transportes - GOINFRA.

Assunto: Apresentação dos Documentos da Habilitação

Prezados Senhores,

CONSÓRCIO MODERA.SPAZIO.SCB.GONENGE., composto pelas empresas Modera Engenharia Ltda - CNPJ 28.256.567/0001-42, Spazio Consultoria E Projetos Ltda, CNPJ nº 10.280.409/0001-62, SCB Servicos E Consultoria Em Bim Ltda, CNPJ nº 22.642.758/0001-66 e Gonenge Engenharia Ltda, CNPJ nº 49.741.386/0001-81, vem por meio desta apresentar Documentos da Habilitação visando a participação no processo supracitado.

Agradecemos a oportunidade e nos colocamo-nos à disposição para quaisquer esclarecimentos que forem necessários.

Dados para Contato:
Representante Legal: Renato Barreto Rosolem
Telefone: (11) 2548-5473
E-mail: comercial@modera.eng.br

São Paulo, 02 de julho de 2025.

Atenciosamente,

CONSÓRCIO MODERA.SPAZIO.SCB.GONENGE
Renato Barreto Rosolem
Representante Legal do Consórcio
RG nº 33.477.531-0 SSP/SP
CPF nº 286.867.018-09

ÍNDICE

TERMO DE ABERTURA 1

HABILITAÇÃO JURÍDICA 4

HABILITAÇÃO FISCAL, SOCIAL E TRABALHISTA 97

QUALIFICAÇÃO ECONÔMICO - FINANCEIRA 157

QUALIFICAÇÃO TÉCNICA 358

DECLARAÇÕES 1057

TERMO DE ENCERRAMENTO 1063

HABILITAÇÃO JURÍDICA

TERMO DE COMPROMISSO DE CONSTITUIÇÃO DE CONSÓRCIO

TERMO DE COMPROMISSO DE CONSTITUIÇÃO DE CONSÓRCIO

Pelo presente instrumento, as partes:

MODERA ENGENHARIA LTDA, pessoa jurídica de direito privado, devidamente inscrita na Junta Comercial de São Paulo, sob o NIRE 35230676447 e no CNPJ/ME sob o nº 28.256.567/0001-42, com sede estabelecida na Av. Paulista, 1.159 – cj. 1013 – Bela Vista – São Paulo, SP – CEP 01.311-921, neste ato devidamente representada nos termos do seu Estatuto Social pelo Sr. **RENATO BARRETO ROSOLEM,** brasileiro, casado, engenheiro eletricista, portador da Cédula de Identidade R.G nº 33.477.531-0 e do CPF/ME n° 286.867.018-09 residente e domiciliado na Rua Pamplona, 834 – apto 811 – Jardim Paulista, São Paulo/SP, CEP 01405-001, doravante denominada, simplesmente **"MODERA"; e**

SPAZIO CONSULTORIA E PROJETOS LTDA, com sede a Av. Deputado Jamel Cecílio C/ Rua 56 Nº. 2929 Qd. B27 Lt. Área Sala 517 Bloco A Ed. Brookfield Towers, Jardim Goiás, Goiânia – GO, CEP: 74.810-100 com contrato social devidamente arquivado na JUCEG (Junta Comercial do Estado de Goiás) sob nº. 5 220255465-4 em 20/08/2008, inscrita no CNPJ/MF sob nº. 10.280.409/0001-6, neste ato devidamente representada nos termos do seu Estatuto Social pelo Sr. **SANDRO SILVA CARVALHO**, brasileiro, casado em regime de comunhão parcial de bens, arquiteto, nascido em 09/11/1972, portador da Carteira de Identidade nº. 2660367 SSP/GO, Carteira Nacional de Habilitação de nº 01587010967 DETRAN/GO e CPF/MF sob o nº. 624.279.621-04, residente e domiciliado na Rua Piratini, Qd. AF-6 Lt. 10, Residencial Araguaia, Alphaville Flamboyant, Goiânia - GO, CEP: 74.883-089 doravante denominada, simplesmente **"SPAZIO"; e**

SCB SERVIÇOS E CONSULTORIA EM BIM LTDA., pessoa jurídica de direito privado CNPJ/MF 22.642.758/0001-66, sediada na Quadra SHCS CR QD 512, Bloco C, nº 37 Sobreloja B - Asa Sul - Brasília/DF, CEP 70.361-535. Contrato social registrado na Junta Comercial, Industrial e Serviços do Distrito Federal - sob o NIRE 53.2.0216375-3, neste ato representada por seu Diretor, Sr. **RENATO DE QUEIROZ PORTO**, brasileiro, casado, Engenheiro Civil, RG nº 3645888 SSP/DF, inscrito no CPF sob nº 058.894.014-32, domiciliado no endereço comercial acima indicado, doravante denominada, simplesmente **"SCB"; e**

GONENGE ENGENHARIA LTDA, pessoa jurídica de direito privado, devidamente inscrita na Junta Comercial do Distrito Federal sob o NIRE 53202851749 e no CNPJ/MF nº 49.741.386/0001-81, com sede estabelecida em St Sgan Quadra 601, conjunto H, Piso T, Sala nº 8, Parte A – CEP 70.830-018 – Asa Norte, neste ato, representada por seu Sócio Sr. **GONTRAN THIAGO TIBERY LIMA MALUF,** brasileiro, casado, engenheiro civil, portador do RG 1708080 - SSP/DF, inscrito no CPF/MF sob o n° 051.437.436-56, residente e domiciliado na cidade de Brasília-DF, doravante denominada simplesmente **"GONENGE";**

Denominadas em conjunto **"PARTES"**, individualmente **"PARTE"**, tem entre si ajustado, mediante o presente documento, um COMPROMISSO DE CONSTITUIÇÃO DE CONSÓRCIO, doravante denominado **"CONSÓRCIO"**, o qual será regido pelas cláusulas a seguir enunciadas:

CLÁUSULA PRIMEIRA – OBJETO/EMPREENDIMENTO

1.1. O presente Compromisso tem por finalidade relacionar as diretrizes básicas, normas e demais aspectos sob os quais será elaborado, oportunamente, o instrumento definitivo de constituição de consórcio, tendo em vista a participação conjunta das **PARTES** na Contratação nº 112676, Processo nº 202500005005135, Edital nº 41/2025, a ser realizado pela Diretoria de Projetos de Obras Rodoviárias - DPJ, da Agência Goiana de Infraestrutura e Transportes - GOINFRA, doravante denominado **"CLIENTE",** cujo objeto é a **Contratação de empresa para prestação de serviços técnicos especializados para gerenciamento no âmbito da Diretoria de Projetos de Obras Rodoviárias - DPJ, da Agência Goiana de Infraestrutura e Transportes - GOINFRA.**

Clicksign 8c34dfad-9e1c-43c9-956b-e0204943bf17

CLÁUSULA SEGUNDA – DENOMINAÇÃO

2.1. O Consórcio a ser constituído, caso os SERVIÇOS sejam adjudicados às **PARTES**, terá a denominação de **CONSÓRCIO MODERA-SPAZIO-SCB-GONENGE.**

CLÁUSULA TERCEIRA – SEDE

3.1. O **CONSÓRCIO** terá sede na cidade de São Paulo, Av. Paulista, 1.159 – cj. 1013 – Bela Vista – São Paulo, SP – CEP 01.311-921.

CLÁUSULA QUARTA – VIGÊNCIA E VALIDADE

4.1. O presente instrumento entrará em vigor na data de sua assinatura e permanecerá válido, no mínimo, até o recebimento definitivo dos serviços, objeto do contrato administrativo licitado, acrescido de 06 (seis) meses.

4.2. Caso o **CONSÓRCIO** não seja adjudicado vencedor, o presente Compromisso se resolverá ao término do processo licitatório supracitado.

CLÁUSULA QUINTA– PARTICIPAÇÃO, PRESTAÇÕES ESPECÍFICAS, OBRIGAÇÕES

5.1. Sem prejuízo da solidariedade definida no presente instrumento, a participação nominal das **PARTES** na composição do **CONSÓRCIO** será conforme os percentuais abaixo indicados, tanto para as despesas comuns incorridas pelo **CONSÓRCIO**, incluindo, mas não se limitando, aos aportes de recursos financeiros e logísticos, lucros e eventuais prejuízos, perdas, receitas e pagamentos, garantias, impostos, taxas, contribuições e demais despesas, como para os serviços prestados:

- **MODERA**, com cinquenta e sete por cento (57%) – LÍDER;
- **SPAZIO,** com vinte por cento (20%);
- **SCB**, com quinze por cento (**1**5%)
- **GONENGE**, com oito por cento (8%)

5.1.1. Caberá integralmente às **PARTES**, na proporção estabelecida no item 5.1, todos os custos e despesas, diretos e indiretos, o aporte de todos e quaisquer meios necessários, bem como a repartição dos lucros e eventuais prejuízos, decorrentes da execução dos serviços e obras objeto do contrato com o **CLIENTE**, cabendo a cada **PARTE** prover os recursos necessários na forma prevista neste instrumento.

5.1.2. Independente da porcentagem acima referida, caberá a todas as consorciadas a prestação de todos os serviços contratados de maneira colaborativa como forma de garantir a compatibilidade e qualidade técnica de todos os serviços contratados.

5.2. Caso as **PARTES** venham a ser contempladas com a adjudicação dos serviços, desde já se comprometem a:

5.2.1. Formalizar e apresentar ao **CLIENTE**, antes da assinatura do referido contrato, o Instrumento de Constituição e o registro do consórcio na Junta Comercial, bem como no Cadastro Nacional de Pessoas Jurídicas, sob fundamento do art. 15, § 3º, da Lei nº 14.133, de 01 de abril de 2021, c/c art. 32, inciso II, alínea "b" da Lei nº 8.934, de 18 de novembro de 1994, c/c art. 7º, inciso I, alínea "a", art. 32, inciso II, alínea "f", e art. 34, inciso I, do Decreto nº 1.800, de 30 de janeiro de 1996, c/c IN DREI nº N° 81 de 10 de junho de 2020, c/c INRFB nº 1199, de 14 de outubro de 2011, c/c Instrução Normativa RFB nº 2119, de 06 de dezembro de 2022), além de observadas as demais legislações pertinentes.

Clicksign 8c34dfad-9e1c-43c9-956b-e0204943bf17

5.2.2. O Instrumento de Constituição deverá conter as disposições ora acordadas e outras que se fizerem necessárias, inclusive a sua duração, a qual deverá coincidir, no mínimo, com sua aceitação definitiva e consequente extinção de obrigações direta ou indiretamente oriundas do Contrato de Prestação de Serviços ("**CONTRATO**"), objeto da licitação supracitada, acrescido de 06 (seis) meses.

O Instrumento referido nos subitens anteriores será registrado e formalizado de acordo com o que estabelecem os arts. 278 e 279 da Lei n. 6.404/1976, que dispõe sobre as Sociedades por Ações, devidamente registrado na Junta Comercial e/ou Cartório de Registro de Títulos.

5.2.3. Atuar por meio de estrita colaboração e conjugação de esforços, através da cooperação técnica e comercial, trocando todas as informações necessárias, tanto para a entrega da proposta ao **CLIENTE**, como para a execução dos serviços licitados ("**SERVIÇOS"**).

5.2.4. Cumprir integralmente o **CONTRATO**, de acordo com a participação proporcional de cada uma das **PARTES**, conforme estabelecido neste instrumento.

5.2.5. As **PARTES** se comprometem a executar os **SERVIÇOS** nos termos do **CONTRATO** que vier a ser assinado com o **CLIENTE** solidariamente.

5.2.6. As **PARTES** se comprometem a não alterar a composição do Consórcio, salvo aprovação pelo **CLIENTE**, visando a manter válidas as premissas que asseguram a sua habilitação até o cumprimento do objeto da contratação, mediante a emissão do termo de recebimento definitivo, observado o prazo de duração do consórcio.

5.2.7. As **PARTES** convencionam que todas as deliberações deverão ser tomadas por maioria de votos, levando em conta a participação de cada uma no **CONSÓRCIO**, sendo que cada 1% (um por cento) de participação corresponderá a 1 (um) voto.

CLÁUSULA SEXTA – LIDERANÇA E REPRESENTAÇÃO

6.1. As **PARTES** designam a empresa **MODERA** para assumir a liderança do **CONSÓRCIO**, a qual nomeia, neste ato Sr. **RENATO BARRETO ROSOLEM,** brasileiro, casado, engenheiro eletricista, portador da Cédula de Identidade R.G nº 33.477.531-0 e do CPF/ME n° 286.867.018-09 residente e domiciliado em Indaiatuba-SP, para relacionar-se com o **CLIENTE**, em nome do **CONSÓRCIO** cumprindo-lhe as seguintes responsabilidades e poderes:

6.1.1. Representar o **CONSÓRCIO** perante órgãos públicos em geral, inclusive perante a Secretaria da Receita Federal do Brasil, nos termos da Instrução Normativa RFB nº 2119/2022; entidades de classe; e, empresas privadas e/ou órgãos públicos de bancos de dados, tais como: Serasa – Centralização de Serviços Bancários S/A e SPC – Serviço Nacional de Proteção ao Crédito.

6.1.2. Praticar todos os atos necessários ao arquivamento do Instrumento de Constituição do **CONSÓRCIO**, caso seja declarado vencedor na licitação supra referida.

6.1.3. Representar, com exclusividade as **PARTES**, tanto no decorrer do procedimento administrativo licitatório, como na execução do **CONTRATO** dele eventualmente decorrente, inclusive assinar a proposta a ser apresentada pelo **CONSÓRCIO**, bem como o **CONTRATO**, podendo ainda, participar de reuniões, discussões, receber instruções e pagamentos, dar quitação, transigir e acordar, credenciar, assumir responsabilidades perante à outra **PARTE**, respondendo pelo integral cumprimento das obrigações das **PARTES**, conduzindo as atividades previstas no escopo contratual, tudo sem prejuízo da responsabilidade solidária mencionada na Cláusula Nona do presente instrumento.

6.1.4. Responder administrativa e/ou judicialmente pelo **CONSÓRCIO**, inclusive receber notificação, intimação e citação.

6.1.5. Dirigir, representar e a administrar o **CONSÓRCIO** perante o **CLIENTE** e perante terceiros pelas obrigações assumidas pelo **CONSÓRCIO**, inclusive com poderes expressos, irretratáveis e irrevogáveis para concordar com

Clicksign 8c34dfad-9e1c-43c9-956b-e0204943bf17

condições, transigir, compromissar-se, receber citação, assinar quaisquer documentos e instrumentos de contratação relacionados com o objeto deste certame.

6.1.6. Receber citação, interpor e desistir de recursos, firmar o Contrato e praticar todos os demais atos necessários à participação na licitação e execução do objeto contratado.

6.1.7. Receber instruções em nome do **CONSÓRCIO** junto ao **CLIENTE**.

CLÁUSULA SÉTIMA – CONTABILIDADE/FATURAMENTO

7.1. A contabilidade do **CONSÓRCIO** será realizada em conformidade com a Instrução Normativa nº 1.199, de 14 de outubro de 2011, da Secretaria da Receita Federal, todavia, o faturamento será realizado individualmente pelas **PARTES** que usarão suas próprias contas bancárias para recebimentos, emitindo suas faturas relativas à parte que lhes couber nos **SERVIÇOS**, obedecendo o percentual de participação definido na Cláusula Quinta deste instrumento.

7.2. O **CONSÓRCIO** abrirá uma conta bancária para pagamento de suas despesas, sendo que cada **PARTE** efetuará aportes em conformidade com sua participação indicada no item 5.1. deste instrumento.

7.2.1. Mensalmente será feito encontro de contas entre as **PARTES**, de modo que seja obedecida a participação ajustada no item 5.1. supra.

7.2.2. Caso existam variações nos **SERVIÇOS** e/ou preços constantes do **CONTRATO**, estas serão acordadas mutuamente em documento complementar ao presente instrumento.

CLÁUSULA OITAVA – DESPESAS COMUNS

8.1. Cada **PARTE** contribuirá nas despesas comuns na razão direta de sua participação na prestação dos **SERVIÇOS**.

8.2. Serão enviados para cada uma das **PARTES**, em tempo hábil, os documentos relativos às despesas comuns do **CONSÓRCIO**, as quais deverão ser rateadas, na proporção estabelecida no item 5.1 supra.

CLÁUSULA NONA – RESPONSABILIDADES

9.1. As **PARTES**, desde já declaram assumir perante o **CLIENTE**, responsabilidade solidária nos termos da Lei nº 14.133/21 e suas alterações, tanto na fase de licitação, quanto na de execução do contrato, ativa e passiva, pelos atos e omissões que vierem a ser praticados por quaisquer integrantes do **CONSÓRCIO**, abrangendo também os encargos fiscais, trabalhistas e administrativos referentes ao objeto da contratação, comprometendo-se ainda, a assinar como anuentes o referido **CONTRATO**, e solidariamente como responsáveis por todas as obrigações do **CONSÓRCIO**.

9.2. As **PARTES** se comprometem e se obrigam ainda, a responder perante o **CLIENTE**, isolada e solidariamente, por todas as exigências pertinentes ao objeto da presente licitação pelo prazo de duração do **CONSÓRCIO** e até a conclusão dos **SERVIÇOS** dela decorrentes, incluindo, mas não se limitando pelas respectivas obrigações de ordem técnica, fiscal e administrativa.

9.2.1. As **PARTES**, igualmente, se comprometem e se obrigam, individualmente, em relação ao objeto da licitação.

9.3. Cada uma das **PARTES** responderá, contudo, isoladamente, uma perante à outra por todas as exigências pertinentes ao objeto da licitação supra, até o término do **CONTRATO** que vier a ser assinado, inclusive pelos danos ou prejuízos a que tiver dado causa, nos termos do art. 186 do Código Civil Brasileiro.

Clicksign 8c34dfad-9e1c-43c9-956b-e0204943bf17

9.3.1. A responsabilidade de cada uma das **PARTES** no que se refere à execução dos **SERVIÇOS** ofertados está estabelecida em quantidades tais que mantenham a proporção constante na Cláusula Quinta do presente instrumento.

CLÁUSULA DÉCIMA – LEIS ANTICORRUPÇÃO E COMPLIANCE

10.1. As **PARTES** concordam que irão executar as obrigações contidas neste contrato de forma ética e de acordo com as leis aplicáveis, incluindo, mas não se limitando, às leis que proíbem o suborno comercial, pagamentos indevidos a funcionários públicos e lavagem de dinheiro (Leis Anticorrupção).

10.2. As **PARTES** concordam que, até onde é de seu conhecimento, seus diretores, empregados, agentes, contratados e consultores não autorizarão ou farão qualquer pagamento ou entrega de qualquer coisa de valor, pecuniário ou moral, oferta ou promessa de pagamentos ou presentes de qualquer tipo com relação a este contrato para:

10.2.1. Qualquer funcionário de qualquer governo para que ele seja influenciado a obter ou reter qualquer negócio ou garantir uma vantagem indevida para quaisquer das **PARTES**;

10.2.2. Qualquer pessoa física para que essa pessoa seja influenciada a obter ou reter qualquer negócio ou garantir uma vantagem indevida para quaisquer das **PARTES**.

10.3. Caso não sejam cumpridas as determinações anticorrupção descritas acima, ficará caracterizado o inadimplemento, facultando a resolução imediata do **CONTRATO** a exclusivo critério da **PARTE** inocente, com prévia e expressa aprovação do **CLIENTE**;

10.4. As **PARTES** declaram e reconhecem que toda e qualquer sanção, autuação ou penalidade, judicial ou administrativa, que venha a ser imposta a uma das **PARTES** ou a seus integrantes/prepostos em razão de desconformidades nas informações de que trata esta Cláusula serão de integral e exclusiva responsabilidade da **PARTE** considerada culpada, autorizando, consequentemente, a retenção de eventual crédito, para reparar todo e qualquer prejuízo causados à **PARTE** inocente.

10.5. As **PARTES** garantem que seus agentes, consultores, representantes, administradores, diretores, prepostos e empregados inclusive terceiros e temporários realizarão os serviços relativos ao **CONSÓRCIO** em conformidade com a legislação aplicável.

CLÁUSULA DÉCIMA PRIMEIRA – DISPOSIÇÕES GERAIS

11.1. As **PARTES** se comprometem a não alterar a constituição ou composição do **CONSÓRCIO**, sem a prévia e expressa autorização do **CLIENTE**, durante o processamento e julgamento do procedimento licitatório e até a conclusão dos trabalhos ou serviços que vierem a ser contratados, visando a manter válidas as premissas que asseguraram a habilitação do consórcio original.

11.2. O **CONSÓRCIO** não constitui nem se constituirá em pessoa jurídica distinta de seus membros, não tem personalidade jurídica própria, nem tampouco as suas **PARTES** perdem sua própria identidade jurídica, não constituindo ainda, sociedade de fato ou outra categoria análoga.

11.3. As **PARTES** se comprometem em manter exclusividade com relação ao objeto do **CONSÓRCIO**, não participando, quer isoladamente, quer em parceria com outras empresas, do mesmo processo licitatório supracitado.

11.4. As **PARTES** não poderão ceder total ou parcialmente seus direitos e obrigações, tanto na fase da licitação, quanto na execução do **CONTRATO**, sem expressa anuência das demais **PARTES** e do **CLIENTE**.

Clicksign 8c34dfad-9e1c-43c9-956b-e0204943bf17

11.5. As **PARTES** declaram ciência do impedimento da participação de empresa consorciada, na mesma licitação, através de mais de um consórcio ou isoladamente.

11.6. As **PARTES** declaram concordância e pleno atendimento a todos os termos do edital de licitação e seus anexos.

11.7. Desde logo, **as PARTES** assumem inteira responsabilidade pela inexistência de fatos impeditivos de sua habilitação, e ademais, assegura a autenticidade de todos os documentos apresentados por este **CONSÓRCIO,** e DECLARAM, sob as penas da Lei, que atendem as exigências relativas à habilitação jurídica, regularidade fiscal, trabalhista e capacitação técnica, previstas no edital supracitado individualmente, e de acordo com a previsão do art. 51 do Decreto nº 7.581.

11.8. As **PARTES** se comprometem a apresentar, antes da assinatura do contrato decorrente da licitação, o Instrumento de Constituição e o registro do Consórcio, aprovado por quem tenha competência em cada uma das **PARTES**. O Contrato de consórcio deverá observar, além dos dispositivos legais, a cláusula de responsabilidade solidária, e as cláusulas do Edital.

11.9. Todas as informações constantes do presente compromisso e do **CONTRATO** a ser eventualmente assinado com o **CLIENTE,** tais como os dados de qualificação das pessoas jurídicas subscritoras e, bem como, de seus respectivos representantes legais, assim como aquelas decorrentes da execução do presente ajuste, são tratadas sob a condição de absoluta confidencialidade, sendo vedado às partes difundir ou divulgar tais informações, e sua veiculação dependerá, sempre, de prévia e expressa autorização de uma parte à outra, exceto quando se tratar de requisição pelas autoridades públicas constituídas ou divulgação legalmente autorizada, nos termos do quanto vem disciplinado pelo art. 4º e seus incisos, da Lei Federal nº 13.709/2018 (Lei Geral de Proteção de Dados).

CLÁUSULA DÉCIMA SEGUNDA – FORO

12.1. As **PARTES** elegem o foro da Comarca de São Paulo, com exclusão de qualquer outro, por mais privilegiado que seja, para dirimir qualquer dúvida ou eventuais demandas de natureza cautelar e de urgência entre as **PARTES** oriundas do presente instrumento.

E, por estarem assim acordadas, assinam o presente instrumento em 03 (três) vias de igual teor, na presença de 02 (duas) testemunhas.

São Paulo, SP, 25 de junho de 2025

MODERA ENGENHARIA LTDA
Renato Barreto Rosolem
Diretor

SPAZIO CONSULTORIA E PROJETOS LTDA
Sandro Silva Carvalho
624.279.621-04

SCB SERVIÇOS E CONSULTORIA EM BIM LTDA.
Renato de Queiroz Porto
058.894.014-32

GONENGE ENGENHARIA LTDA
Gontran Thiago Tibery Lima Maluf
051.437.436-56

Clicksign 8c34dfad-9e1c-43c9-956b-e0204943bf17

TESTEMUNHAS:

1) _____
Nome: Elaine Franchi Costa
CPF: 344.238.068-51

2) _____
Nome:
CPF:

Clicksign 8c34dfad-9e1c-43c9-956b-e0204943bf17

TCCC_GOINFRA_2.pdf

Documento número #8c34dfad-9e1c-43c9-956b-e0204943bf17
Hash do documento original (SHA256): 47d5ec46cc77f5a2f5d1ab73719c0f06b993390fbaf4ddee8083ee941fc81736
Hash do PAdES (SHA256): 6616d9882a033a8ecca5cd450dfa980d631cc8be1ea45d0f749d2e80154207ab

Assinaturas

3 assinaturas digitais e 3 assinaturas eletrônicas

Gontran Thiago Tibery Lima Maluf
CPF: 051.437.436-56
Assinou em 03 jul 2025 às 07:41:41
Emitido por AC LINK RFB v2- com Certificado Digital ICP-Brasil válido até 19 jun 2026

Renato de Queiroz Porto
CPF: 058.894.014-32
Assinou em 03 jul 2025 às 08:04:24
Emitido por AC DIGITALSIGN RFB G3- com Certificado Digital ICP-Brasil válido até 15 abr 2026

Renato Barreto Rosolem
CPF: 286.867.018-09
Assinou em 03 jul 2025 às 08:12:32

Sandro Silva Carvalho
CPF: 624.279.621-04
Assinou em 03 jul 2025 às 07:47:50
Emitido por AC SOLUTI Multipla v5- com Certificado Digital ICP-Brasil válido até 07 fev 2026

Frederico Keller
CPF: 001.732.006-21
Assinou como testemunha em 02 jul 2025 às 23:47:42

Elaine Franchi Costa
CPF: 344.238.068-51
Assinou como testemunha em 02 jul 2025 às 23:44:03

Log

02 jul 2025, 23:42:22	Operador com email comercial@modera.eng.br na Conta 8945feac-8b89-4678-bd3e-9b77a8d2b320 criou este documento número 8c34dfad-9e1c-43c9-956b-e0204943bf17. Data limite para assinatura do documento: 01 de agosto de 2025 (22:51). Finalização automática após a última assinatura: habilitada. Idioma: Português brasileiro.
02 jul 2025, 23:42:46	Operador com email comercial@modera.eng.br na Conta 8945feac-8b89-4678-bd3e-9b77a8d2b320 adicionou à Lista de Assinatura: frederico.keller@modera.eng.br para assinar como testemunha, via E-mail. Pontos de autenticação: Token via E-mail; Nome Completo; CPF; endereço de IP. Dados informados pelo Operador para validação do signatário: nome completo Frederico Keller e CPF 001.732.006-21.
02 jul 2025, 23:42:46	Operador com email comercial@modera.eng.br na Conta 8945feac-8b89-4678-bd3e-9b77a8d2b320 adicionou à Lista de Assinatura: gontranthiago@gmail.com para assinar, via E-mail. Pontos de autenticação: Certificado Digital; Nome Completo; CPF; endereço de IP. Dados informados pelo Operador para validação do signatário: nome completo Gontran Thiago Tibery Lima Maluf e CPF 051.437.436-56.
02 jul 2025, 23:42:47	Operador com email comercial@modera.eng.br na Conta 8945feac-8b89-4678-bd3e-9b77a8d2b320 adicionou à Lista de Assinatura: renato@modera.eng.br para assinar, via E-mail. Pontos de autenticação: Certificado Digital; Nome Completo; CPF; endereço de IP. Dados informados pelo Operador para validação do signatário: nome completo Renato Barreto Rosolem e CPF 286.867.018-09.
02 jul 2025, 23:42:47	Operador com email comercial@modera.eng.br na Conta 8945feac-8b89-4678-bd3e-9b77a8d2b320 adicionou à Lista de Assinatura: renatoporto@scb.eng.br para assinar, via E-mail. Pontos de autenticação: Certificado Digital; Nome Completo; CPF; endereço de IP. Dados informados pelo Operador para validação do signatário: nome completo Renato de Queiroz Porto e CPF 058.894.014-32.
02 jul 2025, 23:42:47	Operador com email comercial@modera.eng.br na Conta 8945feac-8b89-4678-bd3e-9b77a8d2b320 adicionou à Lista de Assinatura: spazio.thania@gmail.com para assinar, via E-mail. Pontos de autenticação: Certificado Digital; Nome Completo; CPF; endereço de IP. Dados informados pelo Operador para validação do signatário: nome completo Sandro Silva Carvalho e CPF 624.279.621-04.
02 jul 2025, 23:42:47	Operador com email comercial@modera.eng.br na Conta 8945feac-8b89-4678-bd3e-9b77a8d2b320 adicionou à Lista de Assinatura: comercial@modera.eng.br para assinar como testemunha, via E-mail. Pontos de autenticação: Token via E-mail; Nome Completo; CPF; endereço de IP. Dados informados pelo Operador para validação do signatário: nome completo Elaine Franchi Costa e CPF 344.238.068-51.
02 jul 2025, 23:44:03	Elaine Franchi Costa assinou como testemunha. Pontos de autenticação: Token via E-mail comercial@modera.eng.br. CPF informado: 344.238.068-51. IP: 201.42.162.23. Componente de assinatura versão 1.1256.0 disponibilizado em https://app.clicksign.com.

02 jul 2025, 23:47:42	Frederico Keller assinou como testemunha. Pontos de autenticação: Token via E-mail frederico.keller@modera.eng.br. CPF informado: 001.732.006-21. IP: 189.6.25.75. Componente de assinatura versão 1.1256.0 disponibilizado em https://app.clicksign.com.
03 jul 2025, 07:41:41	Gontran Thiago Tibery Lima Maluf assinou. Pontos de autenticação: certificado digital, tipo A3 e-cpf. CPF informado: 051.437.436-56. IP: 177.96.218.169. Localização compartilhada pelo dispositivo eletrônico: latitude -15.826944 e longitude -47.8150656. URL para abrir a localização no mapa: https://app.clicksign.com/location. Componente de assinatura versão 1.1256.0 disponibilizado em https://app.clicksign.com.
03 jul 2025, 07:47:50	Sandro Silva Carvalho assinou. Pontos de autenticação: certificado digital, tipo A1 e-cpf. CPF informado: 624.279.621-04. IP: 191.56.242.43. Localização compartilhada pelo dispositivo eletrônico: latitude -16.6887424 e longitude -49.2732416. URL para abrir a localização no mapa: https://app.clicksign.com/location. Componente de assinatura versão 1.1256.0 disponibilizado em https://app.clicksign.com.
03 jul 2025, 08:04:24	Renato de Queiroz Porto assinou. Pontos de autenticação: certificado digital, tipo A1 e-cpf. CPF informado: 058.894.014-32. IP: 168.228.201.0. Componente de assinatura versão 1.1256.0 disponibilizado em https://app.clicksign.com.
03 jul 2025, 08:12:03	Operador com email comercial@modera.eng.br na Conta 8945feac-8b89-4678-bd3e-9b77a8d2b320 fez alteração em renato@modera.eng.br: renatorosolem8@gmail.com para assinar. Pontos de autenticação: Token via E-mail
03 jul 2025, 08:12:32	Renato Barreto Rosolem assinou. Pontos de autenticação: Token via E-mail renatorosolem8@gmail.com. CPF informado: 286.867.018-09. IP: 201.42.162.23. Localização compartilhada pelo dispositivo eletrônico: latitude -23.65372 e longitude -46.6662615. URL para abrir a localização no mapa: https://app.clicksign.com/location. Componente de assinatura versão 1.1256.0 disponibilizado em https://app.clicksign.com.
03 jul 2025, 08:12:38	Processo de assinatura finalizado automaticamente. Motivo: finalização automática após a última assinatura habilitada. Processo de assinatura concluído para o documento número 8c34dfad-9e1c-43c9-956b-e0204943bf17.

ICP Brasil

Documento assinado com validade jurídica.
Para conferir a validade, acesse https://www.clicksign.com/validador e utilize a senha gerada pelos signatários ou envie este arquivo em PDF.
As assinaturas digitais e eletrônicas têm validade jurídica prevista na Medida Provisória nº. 2200-2 / 2001

Este Log é exclusivo e deve ser considerado parte do documento nº 8c34dfad-9e1c-43c9-956b-e0204943bf17, com os efeitos prescritos nos Termos de Uso da Clicksign, disponível em www.clicksign.com.

CONTRATO SOCIAL

JUCESP PROTOCOLO
0.628.602/25-0

INSTRUMENTO PARTICULAR DE 9ª (Nona) ALTERAÇÃO E CONSOLIDAÇÃO DO CONTRATO SOCIAL DA SOCIEDADE LIMITADA DENOMINADA "MODERA ENGENHARIA LTDA"
CNPJ/ME Nº 28.256.567/0001-42
NIRE 35230676447

Pelo presente instrumento particular,

RODRIGO LOPES THEODÓZIO, brasileiro, divorciado, engenheiro civil, portador da carteira de identidade R.G nº 5.005.914 SSP/PE, inscrito no CPF/ME sob nº 023.904.354-59, residente domiciliado na Rua Luiz de Faria Barbosa, nº 306, Apto. 1502, Boa Viagem, Recife/PE, CEP: 51.020-110;

RENATO BARRETO ROSOLEM, brasileiro, casado sob o regime de comunhão parcial de bens, engenheiro eletricista, portador da carteira de identidade R.G nº 33.477.531-0 SSP/SP, inscrito no CPF/ME sob o nº 286.867.018-09, residente e domiciliado na Rua Pamplona, 834, Apto 811, Jardim Paulista, São Paulo-SP, CEP 01.405-001; e

ANTONIO ESTEVAM DA SILVA NETO, brasileiro, casado, engenheiro civil, portador da carteira de identidade R.G nº 64.599.564-2 SSP/SP, inscrito no CPF/ME sob o nº 025.986.434-02, residente e domiciliado na Rua Rubens Meireles, nº 235, Apto. 155, Torre 1, Barra Funda, São Paulo/SP, CEP: 01.141-000.

Únicos sócios da sociedade denominada **MODERA ENGENHARIA LTDA** (doravante denominada "SOCIEDADE"), inscrita no CNPJ/ME sob o nº. **28.256.567/0001-42**, com sede na Av. Paulista, nº 1159, Conj. 1012/1013/1014, 10º andar, Ed. Barão de Serro Azul, Bela Vista, São Paulo/SP, CEP: 01.311-921, com seus atos registrados na Junta Comercial do Estado de São Paulo – JUCESP, sob o NIRE **35230676447**, decide alterar e consolidar o contrato social da SOCIEDADE, o que vêm formalizar neste instrumento, de conformidade com as cláusulas e condições seguintes, obrigando-se a cumpri-las por si e por seus herdeiros e sucessores a qualquer título.

CLÁUSULA PRIMEIRA - DA CONSTITUIÇÃO DA FILIAL Fica constituída uma sucursal da sociedade, que passará a integrar o presente contrato social, localizada na Calle Isaac Hanono Missiri, Punta Pacifica, PH Oceania Business Plaza, Torre 1000, Andar 19, Escritório 19E, município de São Francisco, da Cidade do Panamá, Panamá.

CLÁUSULA SEGUNDA - DO OBJETO SOCIAL DA FILIAL A filial ora constituída exercerá as mesmas atividades desenvolvidas pela matriz, conforme objeto social previsto no contrato social da empresa, podendo desempenhar todas as funções administrativas, comerciais e operacionais necessárias para o desenvolvimento de suas atividades.

CLÁUSULA TERCEIRA - DA ADMINISTRAÇÃO DA FILIAL A administração da filial será exercida pelos mesmos sócios e administradores da matriz, com poderes e atribuições definidos no contrato social e eventuais deliberações societárias.

Este documento foi assinado por RENATO BARRETO ROSOLEM, ANTONIO ESTEVAM DA SILVA NETO e RODRIGO LOPES THEODOZIO. Para validar o documento e suas assinaturas acesse https://assinefacil.onlinesolucoesdigitais.com.br/validate/9D9Y3-BB5XZ-4NV4H-PNUJS

CLÁUSULA QUARTA - DO CAPITAL SOCIAL O capital social da empresa permanece inalterado, não havendo, no presente ato, qualquer modificação em sua estrutura societária ou participação dos sócios.

CLÁUSULA QUINTA - Em decorrência das alterações do Contrato Social, ora realizadas, resolvem os sócios quotistas consolidar as disposições do Contrato Social, que passam a vigorar, em sua totalidade, com a redação abaixo, revogadas todas as disposições anteriores, passando a relação entre os sócios a reger-se por este instrumento:

CONSOLIDAÇÃO DO CONTRATO SOCIAL DA SOCIEDADE LIMITADA
"MODERA ENGENHARIA LTDA"
CNPJ/ME nº 28.256.567/0001-42 - NIRE 3523067644-7

CLÁUSULA PRIMEIRA – DA NATUREZA, DENOMINAÇÃO E SEDE

1. A SOCIEDADE é de natureza limitada e adota a denominação de **MODERA ENGENHARIA LTDA**, possuindo sede e foro jurídico Av. Paulista, nº 1159, Conj. 1012/1013/1014, 10º andar, Ed. Barão de Serro Azul, Bela Vista, São Paulo/SP, CEP: 01.311-921, podendo abrir filiais, sucursais e escritórios em qualquer parte do território nacional ou no exterior.
2. A SOCIEDADE detém uma sucursal na Calle Isaac Hanono Missiri, Punta Pacifica, PH Oceania Business Plaza, Torre 1000, Andar 19, Escritório 19E, município de São Francisco, da Cidade do Panamá, Panamá.

CLÁUSULA SEGUNDA – DO PRAZO DE DURAÇÃO DA SOCIEDADE

O prazo de duração da SOCIEDADE é indeterminado, iniciando-se suas atividades na data do registro dos seus atos constitutivos perante a Junta Comercial do Estado de São Paulo.

CLÁUSULA TERCEIRA – DO OBJETO SOCIAL

A sociedade tem como objeto social a prestação de serviços de engenharia consultiva, no que se refere ao acompanhamento, supervisão e fiscalização de obras de engenharia (7112-0/00); elaboração e gestão de projetos de engenharia, inclusive projetos ambientais (7112-0/00); serviços combinados de escritório e Apoio Administrativo, compreendendo, mas não se limitando, ao fornecimento de uma combinação ou de um pacote de serviços administrativos de rotina a empresas clientes, sob contrato (8211-3/00), e as atividades de consultoria e de prestação de serviços técnicos de arquitetura, urbanismo e paisagismo (7111-1/00).

CLÁUSULA QUARTA – DA ADMINISTRAÇÃO DA SOCIEDADE

A administração da sociedade é exercida pelos sócios **RODRIGO LOPES THEODOZIO**, , doravante denominado Diretor, **RENATO BARRETO ROSOLEM**, Diretor, e **ANTONIO ESTEVAM DA SILVA NETO**, Diretor, devidamente qualificados anteriormente, que tem poderes e atribuições de representação ativa e passiva da sociedade conforme disposto nos parágrafos primeiro e segundo da presente cláusula.

Este documento foi assinado por RENATO BARRETO ROSOLEM, ANTONIO ESTEVAM DA SILVA NETO e RODRIGO LOPES THEODOZIO. Para validar o documento e suas assinaturas acesse https://assinefacil.onlinesolucoesdigitais.com.br/validate/9D9Y3-BB5XZ-4NV4H-PNUJS

Parágrafo Primeiro – A sociedade será representada ativa e passivamente pelos seus sócios e Diretores que terão competência para praticarem isoladamente os atos abaixo listados, os quais poderão ser representados por procurador constituído por meio de instrumento público ou privado de procuração;

(1) representar sociedade ativa passivamente em juízo ou fora dele podendo constituir procuradores com poderes da cláusula ad judicia et extra.
(2) receber quitar confessar transigir firmar acordo judicial ou extrajudicial em nome da sociedade.
(3) abrir movimentar ou encerrar contas bancarias assinar endossar cheques ou outras ordens de pagamento.
(4) representar sociedade em órgãos da administração pública direta ou indireta, sociedades de economia mista, fundações, qualquer órgão que se façam necessários para cumprimento do objeto social da sociedade.
(5) celebrar contratos relativos ao objeto social.
(6) emitir, endossar, aceitar, notas promissórias, letras de câmbio, duplicatas, Triplicata e outros títulos.
(7) assinar Balanço das declarações financeiras.
(8) firmar contrato de locação de bens da empresa.
(9) representar sociedade na subscrição ou alienação de participação em outras sociedades.
(10) constituir procurador com clausula ad negotia.
(11) pratica de atos direcionados solicitação de compras/pedidos relacionados ao objeto social da empresa.

Parágrafo Segundo — Ajustam as partes sem prejuízo das disposições previstas no caput da presente cláusula que dependerá da autorização dos sócios quotistas que representem no mínimo 75% (setenta cinco por cento) do capital social prática dos seguintes atos:

a) aquisição, alienação, ou oneração, de bens imóveis ou participações societárias.

b) formalização das operações previstas nas alíneas 2 e 6 do caput da presente cláusula em valores mensais acumulados superiores R$ 200.000,00 (duzentos mil reais), salvo o administrador **RODRIGO LOPES THEODOZIO**, que não se submeterá a essa limitação, podendo agir isoladamente.

c) todos quaisquer atos relativos aquisição, oneração ou alienação de participações societárias, constituição, transformação, fusão, incorporação ou agrupamento de empresas.

d) formulação de requerimentos de recuperação judicial ou falência da sociedade.

e) concessão de avais garantias ou fianças que tenham como beneficiária sociedade controladas, coligadas ou pertencentes ao mesmo grupo económico da sociedade ou quando comprovadamente houver interesse da sociedade na prestação da referida garantia.

Parágrafo Terceiro – O(s) administrador(es) fica(m) dispensado(s) de prestar caução.

Este documento foi assinado por RENATO BARRETO ROSOLEM, ANTONIO ESTEVAM DA SILVA NETO e RODRIGO LOPES THEODOZIO. Para validar o documento e suas assinaturas acesse https://assinefacil.onlinesolucoesdigitais.com.br/validate/9D9Y3-BB5XZ-4NV4H-PNUJS

Parágrafo Quarto – Nos termos do art. 1.061 do Código Civil de 2002, é facultada a nomeação de administradores não sócio, inclusive por meio de ata de reunião dos cotistas, através da deliberação dos sócios que representem dois terços do capital social.

Parágrafo Quinto – É defesa a prática de quaisquer atos estranhos ao objeto social da sociedade.

Parágrafo Sexto - As decisões e deliberações sobre os negócios da sociedade serão sempre tomadas em conjunto de sócios que representam a maioria absoluta adotando se a forma estabelecida no § 3º do Art. 1072 do Código Civil, dispensando-se, literalmente a constituição de Conselho Fiscal; também individualmente.

Parágrafo Sétimo – Os administradores da sociedade poderão ter uma retirada a título de pro labore ou de outra natureza que será fixada de comum acordo entre os sócios em reunião e reajustados sempre que houver interesse ou necessidade
podendo, todavia, ser trocado ou extinto por unanimidade.

CLÁUSULA QUINTA – DO CAPITAL SOCIAL

O Capital Social subscrito e totalmente integralizado em moeda nacional é de R$ 5.000.000,00 (cinco milhões de reais) divididos em 5.000.000 (cinco milhões) de quotas de valor nominal de R$ 1,00 (um real) cada, das quais:

a) 2.500.000 (dois milhões e quinhentas mi) de quotas que perfazem o valor total de R$ 2.500.000,00 (dois milhos e quinhentos mil reais) que representa 50% Cinquenta por cento) do capital social são detidas pelo Sr RODRIGO LOPES THEODOZIO.
b) 1.250.000 (um milhão, duzentos e cinquenta mil) quotas que perfazem R$ 1.250.000,00 (um milhão, duzentos e cinquenta mil reais) e representam 25% (Vinte e Cinco por cento) do capital social são detidas pelo Sr RENATO BARRETO ROSOLEM.
c) 1.250.000 (um milhão, duzentos e cinquenta mil) quotas que perfazem R$ 1.250.000,00 (um milhão, duzentos e cinquenta mil reais) e representam 25% (Vinte e Cinco por cento) do capital social são detidas pelo Sr ANTONIO ESTEVAM DA SILVA NETO.

Sócio	Quotas	Valor R$	Percentual
Rodrigo Lopes Theodozio	2.500.000	2.500.000,00	50%
Antonio Estevam da Silva Neto	1.250.000	1.250.000,00	25%
Renato Barreto Rosolem	1.250.000	1.250.000,00	25%
Total	5.000.000	5.000.000,00	100%

Parágrafo Primeiro – A responsabilidade de cada socio e restrita ao valor de suas quotas no capital social, mas todos respondem solidariamente pela sua integralização.

Parágrafo Segundo – A sociedade reconhece um so proprietário para cada quota e a cada quota correspondera um voto nas deliberações sociais.

CLÁUSULA SEXTA – DA RESPONSABILIDADE TÉCNICA

A responsabilidade técnica pela execução dos serviços profissionais prestados pela sociedade, de acordo com os objetivos sociais, estará a cargo de todos os administradores, não sócios,

Este documento foi assinado por RENATO BARRETO ROSOLEM, ANTONIO ESTEVAM DA SILVA NETO e RODRIGO LOPES THEODOZIO. Para validar o documento e suas assinaturas acesse https://assinefacil.onlinesolucoesdigitais.com.br/validate/9D9Y3-BB5XZ-4NV4H-PNUJS

acima qualificados, que responderão, individualmente, cada um na sua especialidade, e por outros técnicos profissionais devidamente inscritos no CREA, quando contratados pela empresa, porém respondendo, também individualmente.

Parágrafo Primeiro - A SOCIEDADE contará em seu corpo técnico obrigatoriamente, com um Responsável Técnico, na forma do estabelece a Lei nº 5.194 de 24.12.1963, cuja remuneração respeitará os dispositivos legais que disciplinam a matéria. Neste ato representada pelo sócio administrador, **RODRIGO LOPES THEODÓZIO**, brasileiro, divorciado, engenheiro civil, portador da carteira de identidade R.G. nº 5.005.914 SSP/PE, inscrito no CPF/ME sob o nº 023.904.354-59, residente e domiciliado na Rua Luis de Farias Barbosa, 306 – Apto 1502 – Boa Viagem – Recife/PE – CEP 51.020-110, na qualidade de Diretor Geral.

CLÁUSULA SÉTIMA – DO EXERCÍCIO SOCIAL E DOS LUCROS

O exercício social coincidirá com o exercício civil, iniciando-se no dia 1º (primeiro) de janeiro e encerrando-se em 31 (trinta e um) de dezembro de cada ano. Ao término de cada exercício social, os administradores prestarão contas justificadas de sua administração, procedendo, dentro dos três meses seguintes ao encerramento do exercício, à elaboração do inventário, do balanço patrimonial e do balanço de resultado econômico da SOCIEDADE.

Parágrafo Primeiro - Os lucros e prejuízos verificados serão distribuídos ou suportados pelos sócios quotistas proporcionais ou desproporcionalmente a sua participação no capital social, ficando ajustado que os lucros somente serão distribuídos de forma desproporcional por deliberação dos sócios que representem a totalidade capital social.

Parágrafo Segundo - Sem prejuízo do inventário e dos balanços acima mencionados, a SOCIEDADE poderá elaborar, mensalmente, balancetes para apuração dos resultados parciais do exercício. Os resultados parciais positivos terão a destinação que lhe derem os sócios que representem, no mínimo, a maioria do capital social.

CLÁUSULA OITAVA – DA SUCESSÃO

Na eventual morte ou interdição por motivo de saúde de qualquer das partes poderão os herdeiros do De Cujus ou sucessores em entendimento com o outro socio continuarem na sociedade ou cederem suas quotas a terceiros prevalecendo, entretanto em igualdade de condições a preferência do socio remanescente

CLÁUSULA NONA– DA DECLARAÇÃO DE DESIMPEDIMENTO

Os sócios e os administradores declaram sob as penas da lei que não se acham impedidos de exercer a administração da sociedade por lei especial ou em virtude de condenação criminal nos termos do parágrafo primeiro do art. 1011 do vigente Código Civil Brasileiro quais sejam condenados por crimes que vede ainda que temporariamente o acesso a cargos públicos por crime falimentar, prevaricação, peita ou suborno, concussão, peculato, contra a economia popular, contra o Sistema Financeiro Nacional, contra as normas de defesa da concorrência, contra as relações de consumo, a fé pública ou a propriedade enquanto perdurarem os efeitos da condenação bem como não se acham incursos na proibição de arquivamento previsto na Lei 8 934/94

Este documento foi assinado por RENATO BARRETO ROSOLEM, ANTONIO ESTEVAM DA SILVA NETO e RODRIGO LOPES THEODOZIO. Para validar o documento e suas assinaturas acesse https://assinefacil.onlinesolucoesdigitais.com.br/validate/9D9Y3-BB5XZ-4NV4H-PNUJS

CLÁUSULA DÉCIMA – DOS CASOS OMISSOS

Os casos omissos serão resolvidos de acordo com o disposto nos art. 1052 a 1087 do Código Civil Brasileiro bem como pela legislação advinda posteriormente e aplicável à matéria.

Parágrafo Único – Persistindo as omissões o presente contrato terá regência supletiva pelas normas aplicáveis as Sociedades Anônimas ficando eleito o foro da comarca de São Paulo SP para a solução de qualquer litígio advindo do presente instrumento com renúncia a qualquer outro por mais privilegiado que seja.

E, por estarem assim justos e contratados, assinam o presente instrumento em 03 (três) vias, de igual teor e forma para fins de direito.

São Paulo, 19 de fevereiro de 2025.

Assinado digitalmente por:
RODRIGO LOPES THEODOZIO
CPF: 023.904.354-59
Data: 07/03/2025 11:07:20 -03:00

RODRIGO LOPES THEODÓZIO

Assinado digitalmente por:
RENATO BARRETO ROSOLEM
CPF: 286.867.018-09
Data: 06/03/2025 08:49:10 -03:00

RENATO BARRETO ROSOLEM

Assinado digitalmente por:
ANTONIO ESTEVAM DA SILVA NETO
CPF: 025.986.434-02
Data: 06/03/2025 10:02:53 -03:00

ANTONIO ESTEVAM DA SILVA NETO

Este documento foi assinado por RENATO BARRETO ROSOLEM, ANTONIO ESTEVAM DA SILVA NETO e RODRIGO LOPES THEODOZIO. Para validar o documento e suas assinaturas acesse https://assinefacil.onlinesolucoesdigitais.com.br/validate/9D9Y3-BB5XZ-4NV4H-PNUJS

MANIFESTO DE ASSINATURAS

Código de validação: 9D9Y3-BB5XZ-4NV4H-PNUJS

Tipo de assinatura: Avançada

Esse documento foi assinado pelos seguintes signatários nas datas indicadas (Fuso horário de Brasília):

- ✔ RENATO BARRETO ROSOLEM (CPF 286.867.018-09) em 06/03/2025 08:49 - Assinado com certificado digital ICP-Brasil
- ✔ ANTONIO ESTEVAM DA SILVA NETO (CPF 025.986.434-02) em 06/03/2025 10:02 - Assinado com certificado digital ICP-Brasil
- ✔ RODRIGO LOPES THEODOZIO (CPF 023.904.354-59) em 07/03/2025 11:07 - Assinado com certificado digital ICP-Brasil

Para verificar as assinaturas, acesse o link direto de validação deste documento:

https://assinefacil.onlinesolucoesdigitais.com.br/validate/9D9Y3-BB5XZ-4NV4H-PNUJS

Ou acesse a consulta de documentos assinados disponível no link abaixo e informe o código de validação:

https://assinefacil.onlinesolucoesdigitais.com.br/validate

JUCESP PROTOCOLO
0.819.553/18-9

A

São Paulo, 20 de julho de 2018.
CT.0001/18

Ao Senhor
Presidente da junta comercial do Estado de São Paulo

Assunto: Arquivamento de documentos de interesse da empresa

Senhor Presidente,

Na qualidade de administrador da empresa MODERA ENGENHARIA LTDA registrada sob o NIRE 3523067644-7, CNPJ 28.256.567/0001-42, vem mui respeitosamente requerer o arquivamento da relação de parte do acervo técnico da ATP ENGENHARIA LTDA, CNPJ 35.467.604/0001-27, os quais foram transferidos a MODERA ENGENHARIA LTDA, anteriormente denominada ATP PROJETOS DE ENGENHARIA LTDA, quando da sua constituição por cisão.

Atenciosamente.

MODERA ENGENHARIA LTDA
Renato Barreto Rosolem
Administrador
RG nº 33.477.531-0
CPF nº 286.867.018-09

SECRETARIA DE DESENVOLVIMENTO ECONÔMICO, CIÊNCIA, TECNOLOGIA E INOVAÇÃO
JUCESP
CERTIFICO O REGISTRO SOB O NÚMERO
413.776/18-9
FLÁVIA R BRITTO GONÇALVES
SECRETÁRIA GERAL

JUCESP 29 AGO 2018

GOVERNO DO ESTADO DE PERNAMBUCO
SECRETARIA DE DESENVOLVIMENTO ECONÔMICO

JUNTA COMERCIAL DO ESTADO DE PERNAMBUCO - JUCEPE

CERTIDÃO DE INTEIRO TEOR INTERNET
Código de Autenticação 1808.B076.3964.2A18
Cetidão gerada em 24/5/2018 10:48:11
PROTOCOLO SIARCO 18/919844-3

CERTIDÃO DE INTEIRO TEOR INTERNET

EMPRESA ATP ENGENHARIA LTDA
NIRE 26.2.0143592-8
ATO 310 - OUTROS DOCUMENTOS DE INTERESSE DA EMPRES
EVENTO(S) 310 - OUTROS DOCUMENTOS DE INTERESSE DA EMPRESA / EMPRES

ASSINADO POR

Signature Not Verified
Digitally signed by ANDRE AYRES BEZERRA DA COSTA:36679631491
Date: 2018.05.25 14:51:16 -03:00
Reason: DOCUMENTO DE REGISTRO E COMÉRCIO
Location: RECIFE-PE

ARQUIVADO EM 24/5/2018 10:48:11
AUTENTICIDADE 1808.B076.3964.2A18
Autenticidade http://www.jucepe.pe.gov.br/novodae/chanceladigital.asp?cd=1808B07639642A18

Recife, 24 de maio de 2018
André Ayres Bezerra da Costa
Secretário Geral

Relação de parte do Acervo Técnico da ATP Engenharia Ltda., CNPJ Nº 35.467.604/0001-27, que em função da CISÃO o Acervo abaixo é transferido a ATP Projetos de Engenharia Ltda., (em constituição)

Nº DA CAT /ART	ATESTADO	CLIENTE / DESCRIÇÃO
01-01205/1999 - 73489	X	**URB/RECIFE** Projeto do Túnel Augusto Lucena.
01-02927/2001 - 292143	X	**URB/RECIFE** Projetos complementares para o Túnel/Viaduto da cabeceira da Ponte da Madalena ao lado da ilha do Retiro e entorne e, da Av. Beira Rio compreendido entre o Túnel/Viaduto e a Ponte do Braço Morto do Rio Capibaribe
01-01237/1999 - 153124	X	**ENCALSO** Estudos do Programa de Concessão Rodoviária do Estado do Paraná, referente ao seguintes Lotes: Lote 04 - Extensão de 299,40 km, compõem-se das seguintes rodovias: Rodovia BR-277, trecho Acesso Guarapuava-Entr. BR-376 (B) / PR-428 (São Luiz do Puruma), Rodovia BR-373, Trecho: Entr. BR-277 (A) / PR-452 (Relógio), extesnão 101,50 km. Lote 06 - Extensão de 135,7 km compõem das seguintes Rodovias: Rodovia BR-277, trecho: POnte c/Rio Embogualu - entr. BR-116/476 (Curitiba), Rodovia BR-407 - Entr. PR-412 (Praia do Leste), Rodovia PR-508, /Trecho: Entr. BR-277 (Alexandra), Entr. PR-412 (Matinhos).
01-01240/1999 - 73491	X	**ENCALSO** Estudos e Definições do Programa de Monitoramento de Operações Rodoviárias, Estudo de Concessão Rodoviária do Sistema Anhanguera-Bandeirantes
1010602014 - 12014387	X	**DER/PE** Gerenciamento e Apoio Técnico ao Programa de Manutenção de Melhoramentos da Rede Rodoviária do Estado de Pernambuco sob a Responsabilidade do DER-PE
01-01171/2002 - 1052878	X	**SUAPE** Projeto Executivo de Engenharia para Implantação de um Terminal de Cargas, do Tipo "Roll-on-off", para veículos auto-motores, em área de 56.700 m2
1018382014 - 11067434	X	**SUAPE** Serviços de Consultoria Especializada para Elaboração dos Estudos de Alternativas, Projetos Básicos para Implantação de Sistema de Transporte Público de Passageiros, para atender a demanda dos usuários do Complexo Industrial Portuário Governador Eraldo Gueiros - Suape
1008332014 - 12005439	X	**SUAPE** Elaboração do Projeto Básico de Arquitetura e complementação de Engenharia para Implantação do Novo Edifício Sede do Porto de Suape-Pernambuco
01-04901/2009 - 207238	X	**DNIT** Projeto Executivo de Engenharia para Restauração de Rodovia – C.R.E.M.A. 2ª Etapa - Lote 01 - BR-153/TO, Entr. TO-164(Div. PA/TO) (Xambioá) – Div. GO/TO, Entr.TO-342/446 (Miranorte) - Entr. TO-255(B) (p/ Porto Nacional), Km 413,2 - km 556,7, com extensão de 143,5 km
1002962015 - 157702082014	X	**DNIT** Estudos de Viabilidade Técnica, Econômica e Ambiental - EVTEA - (1ª Etapa) e Projeto Executivo de Engenharia para Construção de Rodovias Rurais (2ª Etapa) na BR-235/BA , Trecho: Div. SE/BA - Entr. BR-122/407/423/BA (Div. BA/PE) (Petrolina/Juazeiro), subtrecho: Entr. BR-110 - Canché, Segmento: Km 79,3 - km 156,90, extensão: 77,6 km
1024172014 - 542199	X	**DNIT** Estudos de Viabilidade Técnica, Econômica e Ambiental - EVTEA - (1ª Etapa) e Projeto Executivo de Engenharia para Construção de Rodovias Rurais (2ª Etapa) na BR-235/BA , Trecho: Div. SE/BA - Entr. BR-122/407/423/BA (Div. BA/PE) (Petrolina/Juazeiro), subtrecho: Uauá - Pinhões, Segmento: Km 231,0 - km 282,0, extensão: 51,0 km
01-01484/1999 - 198564	X	**Pref.CABO** Supervisão e Gerenciamento das Obras de Adequação da BR-101 Sul nas Travessias Urbanas de Ponte dos Carvalhos, Município do Cabo Santo Agostinho, inclusive a construção das Vias locais e Túnel para Pedestres.
1187/2005 - E-00060455	X	**DER/RN** Consultoria Técnica e Administrativa de Apoio à Fiscalização do Sistema de Transporte Coletivo Rodoviário Intermunicipal de Passageiros do Estado do Rio Grande do Norte - Fase I

24/04/2018

JUCEPE
Documento disponibilizado a 039.362.004-24 - Artur Andrade
Data - 24/5/2018 10:48:11
Código de Autenticação 1808.B076.3964.2A18
Junta Comercial de Pernambuco
Autenticidade http://www.jucepe.pe.gov.br/novodae/chanceladigital.asp?cd=1808B07639642A18
CHANCELA DIGITAL
NIRE 26.2.0143582-8
Nº PROTOCOLO 18/818544-3 PROTOCOLADO 22/5/2018 08:20:22
Nº ARQUIVAMENTO 20180818441 ARQUIVADO 24/5/2018 10:48:11
EMPRESA ATP ENGENHARIA LTDA
Documento Assinado por meio digital, conforme MP 2200-2 de 24/08/2011, que institui a Infra-Estrutura de Chaves Públicas Brasileira - ICP Brasil, em vigor consoante E.C nº32 de 11/09/2001 - Art.2º

JUCEPE
24 +5 18
JUCEPE

JUNTA COMERCIAL DO ESTADO DE PERNAMBUCO
CERTIFICO O REGISTRO EM: 24/05/2018
SOB Nº: 20189198443
Protocolo: 18/919844-3
Empresa: 26 2 0143592 8
ATP ENGENHARIA LTDA

ANDRÉ AYRES BEZERRA DA COSTA
SECRETARIO-GERAL

Relação de parte do Acervo Técnico da ATP Engenharia Ltda., CNPJ Nº 35.467.604/0001-27, que em função da CISÃO o Acervo abaixo é transferido a ATP Projetos de Engenharia Ltda., (em constituição)

Nº DA CAT /ART	ATESTADO	CLIENTE / DESCRIÇÃO
01-0913/2010 - 415240	X	**DER/RN** Elaboração de Projetos Executivos de Engenharia de Rodovias e Projetos Executivos de Recuperação de Áreas Degradadas, integrantes do PRODETUR/NE II - Rodovias: Ligação Tibau do Sul-Pipa e Anel Viário de Pipa (Projeto Executivo de Engenharia) - Pitangui-Jacumã, Binário de Pirangi, e Goianinha-Tibau do Sul (Projeto Executivo de Recuperação de Áreas Degradadas),
01-02850/2001 - 262928	X	**INFRAERO** Fiscalização das Obras de Ampliação da Pista 18/36 e do Reforço e Alargamento do Pátio de Aeronaves Norte e dos Serviços Técnicos Especializados de Elaboração de Projetos e Orçamentos para Construção do Novo Terminal de Passageiros do Aeroporto Internacional dos Guararapes
01-03383/2004 - 1103278	X	**INFRAERO** Serviços técnicos profissionais especializados de fiscalização dos projetos, das obras e dos serviços de engenharia de Ampliação do Aeroporto Internacional do Recife / Guararapes – Gilberto Freyre, inclusive a compatibilização das obras com as atividades operacionais do aeroporto.
01-03382/2004 - 1140222	X	**INFRAERO** Contratação dos serviços de consultoria técnica e fiscalização da elaboração dos projetos, de orçamento e da execução das obras e serviços de engenharia a cargo da Gerência de Obras do Aeroporto Internacional do Recife / Guararapes - Gilberto Freyre
9222122010167	X	**INFRAERO** Apoio Técnico ao Gerenciamento e a Fiscalização das Obras de Complementação dos Sistemas de Pátios e Pistas, Macrodrenagem e Queroduto do Aeroporto Internacional de São Paulo / Guarulhos / SP - André Franco Montoro
01-02660/2005 - 1237915	X	**SEDUPE** Projeto Básico de Engenharia para construção do trecho ferroviário do ramal do gesso (Araripina-Salgueiro), com extensão aproximada de 110 km.
133/2004 - 051061	X	**SEINFRA/AL** Serviços de Apoio ao Gerenciamento da Implantação do Novo Aeroporto Zumbi dos Palmares
01-06423/2009 - 0128312	X	**CFN** Projeto Conceitual, o Projeto Básico de Engenharia e o Projeto Executivo de Engenharia da Ferrovia Transnordestina no Trecho: Eliseu Martins (PI) - Trindade (PE) com extensão de 400 km
01-06512/2009 - 128310	X	**CFN** Projeto Conceitual, o Projeto Básico de Engenharia e o Projeto Executivo de Engenharia da Ferrovia Transnordestina no Trecho Missão Velha (CE) – Porto do Pecém (CE) com 622 km
WEB-82818/2013	X	**DER/AL** Supervisão e Fiscalização das Obras de Duplicação e Restauração com Melhoramentos da Pista Existente da Rodovia AL-101-SUL, trecho: Ponte Divaldo Suruagy - Entr. AL-220 (Barra de São Miguel)
000394/2013 - 0820130010536	X	**DERTES** Serviços de consultoria e apoio técnico para Supervisão e Fiscalização das Obras de Restauração/Construção de Rodovias a serem executadas na Área de Jurisdição da Superintendência Regional de Operações III (SRO-03) do DER-ES
01-05240/2008 - 128331	X	**Prefeitura Ipojuca** Serviços de Serviços Técnicos Englobando Levantamentos, Ensaios Tecnológicos, Orçamentos, Projetos e Apoio Técnico ara as Obras e Serviços de Engenharia E Arquitetura
01-05411/2008 - 0456425	X	**Prefeitura Ipojuca** Acompanhamento, Fiscalização e Apoio Técnico para Execução das Obras Públicas Municipais
1068442012 - 12084126	X	**Prefeitura de Jaboatão** Elaboração de Projeto Básico dos Canais do Município de Jaboatão dos Guararapes
130161/2012 - 1803417242000123	X	**SEDURB** Fiscalização das obras de construções e reformas das intervenções - "Programa Sergipe Cidades".
1004282014 - 1249151	X	**SETUR-PE** Levantamento, Cadastramento, Diagnóstico, Elaboração de Projeto Básico e Executivo de Arquitetura, Sinalização, Paisagismo, Luminotécnica e Acústica da Reforma e Ampliação do Centro de Convenções de Pernambuco – CECON (Consórcio Projetec)

24/04/2018

JUCEPE
Documento disponibilizado a 039.362.004-24 - Artur Andrade
Data - 24/5/2018 10:48:11
Código de Autenticação 1808.B076.3964.2A18
Junta Comercial de Pernambuco
Autenticidade http://www.jucepe.pe.gov.br/novodae/chanceladigital.asp?cd=1808B07639642A18
CHANCELA DIGITAL
NIRE 26.2.0143582-8
Nº PROTOCOLO 18/918844-3 PROTOCOLADO 22/5/2018 09:20:22
Nº ARQUIVAMENTO 20189198443 ARQUIVADO 24/5/2018 10:48:11
EMPRESA ATP ENGENHARIA LTDA
Documento Assinado por meio digital, conforme MP 2200-2 de 24/08/2011, que institui a Infra-Estrutura de Chaves Públicas Brasileira - ICP Brasil, em vigor consoante E.C nº32 de 11/09/2001 - Art.2º

Relação de parte do Acervo Técnico da ATP Engenharia Ltda., CNPJ Nº 35.467.604/0001-27, que em função da CISÃO o Acervo abaixo é transferido a ATP Projetos de Engenharia Ltda., (em constituição)

Nº DA CAT /ART	ATESTADO	CLIENTE/ DESCRIÇÃO
SZS-0421/2009 - 922221220080903061	x	**DER/SP** Supervisão Técnica e Ambiental das Obras do Programa de Recuperação de Rodovias do Estado de São Paulo – Etapa III, sob jurisdição da Divisão Regional de Presidente Prudente – DR-12, totalizando 244,8 km de extensão (Consórcio com a CONTÉCNICA)
01-07107-2007 - 000140055	x	**CEHAB** Serviços de Gerenciamento, Supervisão e Fiscalização das Obras Civis relativas ao Sub-Programa Urbanização de Assentamentos Sub-Normais – UAS do Programa Habitar Brasil/BID, com o objetivo de urbanizar as áreas denominadas Sítio Grande e Dancing Days, num total de 72 hectares, tudo de acordo com o Contrato nº 27/2002 e seus aditivos, envolvendo 2.640 unidades habitacionais de baixa renda, em área construída de 120.000 m2 (2002)
01-05230-2009 - 000299837	x	**CEHAB** Serviços de Gerenciamento, Supervisão e Fiscalização das Obras Civis relativas ao Sub-Programa Urbanização de Assentamentos Sub-Normais – UAS do Programa Habitar Brasil/BID, com o objetivo de urbanizar as áreas denominadas Sítio Grande e Dancing Days, num total de 72 hectares, tudo de acordo com o Contrato nº 05/2006 e seus aditivos (nº 13/2007 e 081/2007), envolvendo 2.640 unidades habitacionais de baixa renda, em área construída de 120.000 m2 (2006)

24/04/2018

JUCEPE
Documento disponibilizado a 039.362.004-24 - Artur Andrade
Data - 24/5/2018 10:48:11
Código de Autenticação 1808.B076.3964.2A18
Junta Comercial de Pernambuco
Autenticidade http://www.jucepe.pe.gov.br/novodae/chanceladigital.asp?cd=1808B07639642A18
CHANCELA DIGITAL
NIRE 26.2.0143592-6
Nº PROTOCOLO 18/918644-3 PROTOCOLADO 22/5/2018 08:20:22
Nº ARQUIVAMENTO 20189198443 ARQUIVADO 24/5/2018 10:48:11
EMPRESA ATP ENGENHARIA LTDA
Documento Assinado por meio digital, conforme MP 2200-2 de 24/08/2011, que institui a Infra-Estrutura de Chaves Públicas Brasileira - ICP Brasil, em vigor consoante E.C nº32 de 11/09/2001 - Art. 2º

Relação de parte do Acervo Técnico da ATP Engenharia Ltda., CNPJ Nº 35.467.604/0001-27, que em função da CISÃO o Acervo abaixo é transferido a ATP Projetos de Engenharia Ltda., (em constituição)

Nº DA CAT /ART	ATESTADO	CLIENTE / DESCRIÇÃO
01-05246-2009 - 000099340	x	**CEHAB** Serviços de Gerenciamento, Supervisão e Fiscalização das Obras Civis e de INfraestrutura, relativas ao Sub-Programa Urbanização de Assentamentos Sub-Normais – UAS do Programa Habitar Brasil/BID, com o objetivo de urbanizar as áreas denominadas Vila Manchete, num total de 10,29 hectares, tudo de acordo com o Contrato nº 004/2007 e seus aditivos (030/2008, 042/2008 e 058/2008), envolvendo 487 unidades habitacionais de baixa renda
01-05233-2009 - 000299840	x	**CEHAB** Serviços de Gerenciamento, Supervisão e Fiscalização das Obras Civis e de INfraestrutura, relativas ao Sub-Programa Urbanização de Assentamentos Sub-Normais – UAS do Programa Habitar Brasil/BID, com o objetivo de urbanizar a área denominada Charnequinha, num total de 34 hectares, tudo de acordo com o Contrato nº 31/2006 e seus aditivos (031/2008, 062/2008, 032/2009 e 042/2009), envolvendo 1.411 unidades habitacionais de baixa renda
2220437057/2016 - PE20160063649	x	**Prefeitura Municipal de Olinda** Execução das Atividades de Gerenciamento, Supervisão, Fiscalização das Obras Civis e de Infra-estrutura, e Trabalho Social, nas UE's 06, 08, 09 e 15, nos bairros de Jardim Brasil, Ilha do Maruim e Caixa D'Água, e a Adequação de Projetos da UE 15, no bairro de Caixa D'Água, relativas à Ação de Urbanização, Regularização e Integração de Assentamentos Precários do Programa de Aceleração do Crescimento – PAC, no Município de Olinda, em conformidade com o Contrato nº 068/2009
01-03904-2002 - 000562858	x	**URB RECIFE** Supervisão e Controle de Qualidade das Obras do Canal do Jordão
397/2009 - 0099984	x	**DERTES** Serviços de consultoria e apoio técnico para Supervisão e Fiscalização das Obras a serem executadas na Área da Gerência Regional SEO-3/SRO-4, no Estado do Espírito Santo
0123/2010	x	**DNIT** Supervisão das Obras de adequação de Capacidade e Restauração da BR-101/RN - Corredor Nordeste, Trecho: Touros - Divisa RN/PB, subtrecho: Entr. RN-063 (Ponta Negra) - Entr. RN-061 (P/Arês) Lote 01, segmento - Km 96,4 - Km 142,6 com extensão de 46,2 km compreendendo inclusive as travessias urbanas de Natal
72988-2012 - 00026039661985500000402	x	**DER/AL** Gerenciamento, Supevisão, Fiscalização e Gestão Ambiental das Obras do Programa Emergencial de Recuperação da Infraestrutra Viária dos Municípios que compõem o Vale do Rio Paraíba e do Vale do Rio Mundaú.
01-06064-2009 - 000043204	x	**DNIT** Serviços de estudo de viabilidade Técnica econômica e ambiental de melhorias e adequação de capacidade em subtrechos das rodovias BR-226/RN e BR-427-RN Respectivamente as Travessias Urbanas de Currais Novos e Caico compreendendo, inclusive, a verificação de alternativas de contornos rodoviários.

6º Ofício de Notas - Recife - PE
ROMA

Recife, 30 de setembro de 2016.

José Theodozio Netto
Administrador/Responsável Técnico
CREA 41.548 D/SP

JUNTA COMERCIAL DO ESTADO DE PERNAMBUCO
CERTIFICO O REGISTRO EM: 24/05/2018
SOB Nº: 20189198443
Protocolo: 18/919844-3
Empresa: 26 2 0143592 8
ATP ENGENHARIA LTDA

ANDRÉ AYRES BEZERRA DA COSTA
SECRETARIO-GERAL

6º OFÍCIO DE NOTAS DE RECIFE - PE - CARTÓRIO ROMA
Rua Engenheiro Ubaldo Gomes de Matos, 53 - Centro - CEP 50010-310 - Recife - PE - Fone: (81) 3424-9202 - e-mail: cartorioroma@uol.com.br

Reconheço: a firma Por Semelhança
JOSE THEODOZIO NETTO
Em test. da verdade. Emol:3.99 TSNR:0.80 Total:4.79
Recife\PE 25/04/2018 10:41:06
SELO: 0077248.BPJ03201804.00573
SANDRA MARIA MIRANDA TORQUATO Escrevente Autorizada

24/04/2018

JUCEPE
Documento disponibilizado a 039.362.004-24 - Artur Andrade
Data - 24/5/2018 10:48:11
Código de Autenticação 1808.B076.3964.2A18
Junta Comercial de Pernambuco
Autenticidade http://www.jucepe.pe.gov.br/novodae/chanceladigital.asp?cd=1808B07639642A18
CHANCELA DIGITAL
NIRE 26.2.0143592-8
Nº PROTOCOLO 18/919844-3 PROTOCOLADO 22/5/2018 09:20:22
Nº ARQUIVAMENTO 20189198443 ARQUIVADO 24/5/2018 10:48:11
EMPRESA ATP ENGENHARIA LTDA
Documento Assinado por meio digital, conforme MP 2200-2 de 24/08/2011, que institui a Infra-Estrutura de Chaves Públicas Brasileira - ICP Brasil, em vigor consoante E.C nº32 de 11/09/2001 - Art. 2º

CERTIDÃO Nº 182/2021 – UGI BARUERI

CERTIFICAMOS, a requerimento da pessoa jurídica MODERA ENGENHARIA LTDA, registrada neste Conselho sob nº 2117791 desde 25/09/2017, com sede localizada a Alameda Santos, nº 745 – conjunto 111 e 112, Cerqueira César, São Paulo, SP-CEP: 01419-001, protocolizado sob o nº 21120/2021, em 17 de fevereiro de 2021, que foram extraídas reprográficas das folhas 03 a 389 do processo F-0003832/2017 e que passam a fazer parte integrante da presente certidão, referente ao Contrato Social MODERA ENGENHARIA LTDA. 3ª Alteração contratual da referida pessoa jurídica – CNPJ 28.256.567/0001-42-NIRE 35.2.3067644-7, datado em 29 de novembro de 2019, devidamente registrado na Junta Comercial do Estado de São Paulo- JUCESP sob nº 686.139/19-7, de 27 de dezembro 2019. A sociedade nomeia para o quadro de responsáveis técnicos o engenheiro civil José Theodózio Netto, CREA-SP nº 0600415481, RNP nº 2603961985, que trará para a sociedade, algumas das suas experiências profissionais adquiridas ao longo da sua vida profissional através das certificações dos acervos técnicos emitidos em seu nome pelo CREA-SP (Conselho Regional de Engenharia e Agronomia do Estado de São Paulo), relacionados no arquivamento dos documentos datado em 20 de julho de 2018, devidamente registrado na Junta Comercial do Estado de São Paulo- JUCESP sob nº 413.776/18-9, de 29 de agosto 2018, e farão parte do patrimônio e permanecerão a disposição da sociedade, para uso como prova de capacitação operacional e capacitação profissional de maneira plena, enquanto o responsável técnico em questão permanecer no quadro de responsáveis técnicos perante os CREAs onde a empresa estiver registrada.-

CERTIFICAMOS, mais que a Resolução nº 1.025/2.009 de 30 de outubro de 2009- CONFEA – Conselho Federal de Engenharia e Agronomia, em seus Arts. 47 e 48 dispões: ART 47. O acervo técnico é o conjunto das atividades desenvolvidas ao longo da sua vida profissional compatíveis com suas atribuições e registradas no CREA por meio de anotações de responsabilidade técnica. Parágrafo único. Constituirão o acervo técnico do profissional as



atividades finalizadas cujas ARTs correspondentes atendam ás seguintes condições: I- tenham sido baixadas, ou não tenham sido baixadas, mas tenha sido apresentado atestado que comprove a execução de parte das atividades nela consignadas. Art. 48. A capacidade técnico-operacional de uma pessoa jurídica é representada pelo conjunto dos acervos técnicos dos profissionais integrantes do seu quadro técnico. Parágrafo único. A capacidade técnica-profissional de uma pessoa jurídica varia em função da alteração dos acervos técnicos dos profissionais integrantes de seu quadro técnico.-

CERTIFICAMOS, finalmente, que está certidão não confere prova de capacidade técnica atestada pela Certidão de Acervo Técnico, regulamentada pela referida Resolução.-.

Barueri, 17 de fevereiro de 2021.

Felipe Antonio Xavier Andrade
Eng.º Eletricista e de Seg. do Trabalho
Creasp 5062428184
Chefe da UGI Barueri e Região
Registro 4444

Eng. Eletr. e Eng. de Seg. Trab. Felipe Antonio Xavier Andrade
CREASP nº 5062428184 – Reg. 4444
Chefe da UGI Barueri e Região

CONTRATO DE CONSTITUIÇÃO DE SOCIEDADE LTDA.

SANDRO SILVA CARVALHO, brasileiro, casado em regime de comunhão parcial de bens, arquiteto, nascido aos 09/11/1972, portador da Carteira de Identidade nº. 9078/D CREA-GO e CPF/MF sob o nº. 624.279.621-04, residente e domiciliado na Rua S-5 Qd. S26 Lt. 18/19 Apto 704 Cond. Ed. Costa Blanca, Setor Bela Vista, Goiânia - GO, CEP: 74.823-460 e **REJANE CESÁRIO MESQUITA CARVALHO**, brasileira, casada em regime de comunhão parcial de bens, administradora, nascida aos 22/01/1975, portadora da Carteira de Identidade sob nº. 3405465 2.A Via SPTC/GO e CPF/MF sob o nº. 761.482.621-34, residente e domiciliada na Rua S-5 Qd. S26 Lt. 18/19 Apto 704 Cond. Ed. Costa Blanca, Setor Bela Vista, Goiânia - GO, CEP: 74.823-460, neste instrumento particular e na melhor forma de direito, constituem entre si uma Sociedade Limitada que se regerá pelas seguintes cláusulas:-

CLÁUSULA PRIMEIRA - DA DENOMINAÇÃO E SEDE:
A sociedade girará sob a denominação de **SC – ARQUITETURA, URBANISMO E CONSULTORIA LTDA,** com sede na Rua 132 Qd. F29 Lt. 18 Nº. 289 Setor Sul, Goiânia – GO, CEP: 74.093-210 podendo abrir filiais e escritórios em qualquer parte do território nacional.

CLÁUSULA SEGUNDA - DO NOME DE FANTASIA:
A sociedade terá como nome de Fantasia: **SPAZIO ARQUITETURA URBANISMO.**

CLÁUSULA TERCEIRA - DO OBJETIVO:
A sociedade tem como objetivo social a elaboração de projetos de arquitetura, urbanismo, engenharia, habitacionais, rodoviários, estruturais, fundação, elétricos, saneamento e paisagismo; consultoria técnica de engenharia, fiscalização e acompanhamento de obras; construção civil por conta própria e de terceiros, por empreitada e sub-empreitada; pavimentação e conservação de rodovia; coordenação e acompanhamento de plano diretor; implantação de código de obras tributário e de postura, plano de recuperação de impacto ambiental (EIA/ RIMA); plano de recuperação de áreas degradadas; coleta de tratamento e disposição de esgoto; prestação de serviços técnicos em instalação e manutenção elétrica em edificações comerciais, residenciais, industriais, iluminação pública, alta tensão elétrica, telefonia e lógica em informática; gerenciamento de iluminação pública e distribuição de energia elétrica; execução e manutenção de obras elétricas; processamento e reciclagem de lixo: limpeza, coleta, transporte; gerenciamento, operação de unidade de reciclagem e com postagem de resíduos sólidos urbanos; locação de automóveis, tratores, máquinas e implementos agrícolas, ônibus e caminhões; assessoria e acompanhamento de processos junto aos Tribunais de Contas, em elaboração de processos licitatórios e elaboração e emissão de laudos periciais.

CLÁUSULA QUARTA - DA DURAÇÃO:
A sociedade terá como duração por tempo indeterminado, com início da suas atividades a partir do dia 22 de julho de 2008.

CLÁUSULA QUINTA - DO CAPITAL E DAS QUOTAS:
O Capital Social é de R$ 5.000,00 (Cinco mil reais), dividido em 5.000 (Cinco mil) quotas de R$ 1,00 de um real cada uma, sendo integralizado no ato em moeda corrente do país.

CLÁUSULA SEXTA - DA DISTRIBUIÇAO DO CAPITAL SOCIAL:
Após a subscrição e integralização, o Capital Social ficará assim distribuído:

NOME DOS SÓCIOS	QUANTIDADE DE QUOTA	PERCENTUAL DO CAPITAL %	VALOR EM (R$)
SANDRO SILVA CARVALHO	4950	99%	4.950,00
REJANE CESÁRIO MESQUITA CARVALHO	50	1%	50,00
TOTAL GERAL	**5.000**	**100%**	**5.000,00**

CLÁUSULA SÉTIMA - DA TRANSFERÊNCIA E CESSÃO DAS QUOTAS:
As quotas da sociedade são indivisíveis e não poderão ser cedidas ou transferidas sem expresso consentimento dos sócios, cabendo em igualdade de condições o direito de preferência aos sócios que queiram adquiri-las.

CLÁUSULA OITAVA - DA RESPONSABILIDADE DOS SÓCIOS:
A responsabilidade de cada sócio é restrita ao valor de suas quotas, mas todos respondem solidariamente pela integralização do capital social (Art. 1.052, CC/2002).

CLÁUSULA NONA - DA ADMINISTRAÇÃO DA SOCIEDADE:
A administração da sociedade caberá ao sócio diretor **SANDRO SILVA CARVALHO** com poderes e atribuições de representar a sociedade ativa e passiva, judicial e extrajudicialmente, autorizado o uso do nome empresarial, vedado, no entanto, em atividades estranhas ao interesse social ou assumir obrigações seja em favor de qualquer dos quotistas ou terceiros, bem como onerar ou alienar bens imóveis da sociedade, sem autorização do outro sócio. (Art 997 VI; 1.013.1.015, 1064, CC/2002).

PARÁGRAFO ÚNICO – O administrador declara que não está sendo processado por crimes que o impeçam de exercer as atividades comerciais.

CLÁUSULA DÉCIMA - DAS RESTRIÇÕES DOS SÓCIOS:
É vedado aos sócios prestar avais em nome da Sociedade ou mesmo individualmente, inclusive fiança, caução, endosso ou quaisquer outras garantias para fins estranhos aos interesses sociais.

CLÁUSULA DÉCIMA PRIMEIRA - DA REMUNERAÇÃO:
Os sócios poderão de comum acordo, fixar uma retirada mensal, a título de "pró-labore", observadas as disposições regulamentares pertinentes.

CLÁUSULA DÉCIMA SEGUNDA - DO TÁCITO ACORDO:
Falecendo ou interditado qualquer sócio, a sociedade continuará suas atividades com os herdeiros, sucessores e o incapaz. Não sendo possível ou inexistindo interesse destes ou do (s) sócio (s) remanescente (s), o valor de seus haveres será apurado e liquidado com base na situação patrimonial da sociedade, à data da resolução, verificada em balanço especialmente levantado.

CLÁUSULA DÉCIMA TERCEIRA - DO EXERCÍCIO SOCIAL, BALANÇO, RESERVAS E LUCROS:
Ao término de cada exercício social, em 31 de Dezembro, o administrador prestará contas justificadas de sua administração, procedendo à elaboração do inventário, do balanço patrimonial e do balanço de resultado econômico, cabendo aos sócios, na proporção de suas quotas, os lucros ou perdas apuradas. (Art. 1.065 CC/2002).

CLÁUSULA DÉCIMA QUARTA - DOS CASOS OMISSOS:
Os casos omissos serão resolvidos de acordo com a legislação pertinente em vigor na época.

CLÁUSULA DÉCIMA QUINTA - DO FORO:
Fica eleito o foro de Goiânia – GO, com expressa renúncia a qualquer outro, para dirimir as dúvidas oriundas do presente contrato.

Por estarem justos e contratados, firmam o presente instrumento em 3 (três) vias de igual teor e forma.

6º TABELIONATO

Goiânia, 22 de julho de 2008.

SANDRO SILVA CARVALHO
SÓCIO

6º TABELIONATO

REJANE CESÁRIO MESQUITA CARVALHO
SÓCIA

JUCEG Junta Comercial do Estado de Goiás

CERTIFICO O REGISTRO EM: 20/08/2008 SOB Nº. 52202554654
Protocolo: 08/117709-7, DE 19/08/2008

JC - ARQUITETURA, URBANISMO E CONSULTORIA LTDA

Sec.Geral - Mª DAS GRAÇAS C. D. DE ASSIS

B 199356

JUCEG

SEXTO TABELIONATO DE NOTAS
Rua K, nº 22, Setor Oeste - 74.120-040
Goiânia-GO

Reconheço verdadeiras a assinaturas de SANDRO SILVA CARVALHO (0026329) e REJANE CESARIO MESQUITA CARVALHO (0115502), pessoas por mim devidamente identificadas, e por haverem sido apostas em minha presença do que dou fé.
Goiânia, 15 de agosto de 2008.
Em Testº da Verdade

Manoel Messias Barbosa
Escrevente

(132858A)

ESTADO DE GOIÁS
Poder Judiciário
Selo de Autenticidade
Corregedoria Geral da Justiça
RECONHECIMENTO DE FIRMA
0895B170045

Selo de Autenticidade
Corregedoria Geral da Justiça
RECONHECIMENTO DE FIRMA
0895B170044

Tabelionato de Notas de Goiânia
Manoel Messias Barbosa
Escrevente

SC – ARQUITETURA, URBANISMO E CONSULTORIA LTDA – EPP
CNPJ/MF: 10.280.409/0001-62
1ª ALTERAÇÃO CONTRATUAL

SANDRO SILVA CARVALHO, brasileiro, casado em regime de comunhão parcial de bens, arquiteto, nascido aos 09/11/1972, portador da Carteira de Identidade nº. 9078/D CREA-GO e CPF/MF sob o nº. 624.279.621-04, residente e domiciliado na Rua S-5 Qd. S26 Lt. 18/19 Apto 704 Cond. Ed. Costa Blanca, Setor Bela Vista, Goiânia - GO, CEP: 74.823-460 e **REJANE CESÁRIO MESQUITA CARVALHO**, brasileira, casada em regime de comunhão parcial de bens, administradora, nascida aos 22/01/1975, portadora da Carteira de Identidade sob nº. 3405465 2.A Via SPTC/GO e CPF/MF sob o nº. 761.482.621-34, residente e domiciliada na Rua S-5 Qd. S26 Lt. 18/19 Apto 704 Cond. Ed. Costa Blanca, Setor Bela Vista, Goiânia - GO, CEP: 74.823-460, únicos sócios remanescentes da empresa **SC – ARQUITETURA, URBANISMO E CONSULTORIA LTDA - EPP,** com sede a Rua 132 Qd. F29 Lt. 18 Nº. 289 Setor Sul, Goiânia – GO, CEP: 74.093-210 com contrato social devidamente arquivado na JUCEG (Junta Comercial do Estado de Goiás) sob nº. 52202554654 em 20/08/2008, inscrita no CNPJ/MF sob nº. 10.280.409/0001-62 resolvem de comum acordo e na melhor forma de direito alterar seu Contrato Social mediante as seguintes clausulas:

I – ALTERAÇÃO DO CONTRATO SOCIAL

CLÁUSULA PRIMEIRA – DA ENTRADA DE SÓCIO:
UBALDIR LEMES DA SILVA JUNIOR, brasileiro, casado em regime de comunhão parcial de bens, engenheiro civil, nascido aos 09/03/1971, portador da Carteira de Identidade nº. 1686018 2.A Via SPTC/GO, CREA Nº. 8962/D-GO e CPF/MF sob o nº. 532.415.411-34, residente e domiciliado na Rua C-259 Qd. 593 Lt. 6/7 S/N Apart 102 Cond. Resid.Ana Vaz, Bairro Nova Suíça. Goiânia – GO, CEP: 74.280-220.

CLÁUSULA SEGUNDA - TRANSFERÊNCIA DE PARTE DAS QUOTAS:
O sócio quotista **SANDRO SILVA CARVALHO**, cede e transfere parte de suas quotas para o sócio quotista **UBALDIR LEMES DA SILVA JUNIOR** no valor de R$ 25,00 (Vinte e cinco reais) divididas em 25 (Vinte e cinco) quotas de R$ 1,00 (Um Real) cada uma, dando à mesma plena e rasa quitação.

CLÁUSULA TERCEIRA - DA DISTRIBUIÇÃO DO CAPITAL SOCIAL:
Em decorrência da presente alteração, fica a participação societária assim distribuída:

NOME DOS SÓCIOS	QUANTIDADE DE QUOTA	PERCENTUAL DO CAPITAL %	VALOR EM (R$)
SANDRO SILVA CARVALHO	4.925	98,5%	4.925,00
REJANE CESÁRIO MESQUITA CARVALHO	50	1%	50,00
UBALDIR LEMES DA SILVA JUNIOR	25	0,5%	25,00
TOTAL GERAL	**5.000**	**100%**	**5.000,00**

II - CONSOLIDAÇÃO DO CONTRATO SOCIAL

CLÁUSULA PRIMEIRA - DA DENOMINAÇÃO E SEDE:
A sociedade gira sob a denominação de **SC – ARQUITETURA, URBANISMO E CONSULTORIA LTDA - EPP,** com sede a Rua 132 Qd. F29 Lt. 18 Nº. 289 Setor Sul, Goiânia – GO, CEP: 74.093-210 podendo abrir filiais e escritórios em qualquer parte do território nacional.

CLÁUSULA SEGUNDA - DO NOME DE FANTASIA:
A sociedade tem como nome de Fantasia: **SPAZIO ARQUITETURA URBANISMO.**

CLÁUSULA TERCEIRA - DO OBJETIVO:
A sociedade tem como objetivo social a elaboração de projetos de arquitetura, urbanismo, engenharia, habitacionais, rodoviários, estruturais, fundação, elétricos, saneamento e paisagismo; consultoria técnica de engenharia, fiscalização e acompanhamento de obras; construção civil por conta própria e de terceiros, por empreitada e sub-empreitada; pavimentação e conservação de rodovia; coordenação e acompanhamento de plano diretor; implantação de código de obras tributário e de postura, plano de recuperação de impacto ambiental (EIA/ RIMA); plano de recuperação de áreas degradadas; coleta de tratamento e disposição de esgoto; prestação de serviços técnicos em instalação e manutenção elétrica em edificações comerciais, residenciais, industriais, iluminação pública, alta tensão elétrica, telefonia e lógica em informática; gerenciamento de iluminação pública e distribuição de energia elétrica; execução e manutenção de obras elétricas; processamento e reciclagem de lixo: limpeza, coleta, transporte; gerenciamento, operação de unidade de reciclagem e com postagem de resíduos sólidos urbanos; locação de automóveis, tratores, máquinas e implementos agrícolas, ônibus e caminhões; assessoria e acompanhamento de processos junto aos Tribunais de Contas, em elaboração de processos licitatórios e elaboração e emissão de laudos periciais.

CLÁUSULA QUARTA - DA DURAÇÃO:
A sociedade tem como duração por tempo indeterminado, teve início da suas atividades a partir do dia 22 de julho de 2008.

CLÁUSULA QUINTA - DO CAPITAL E DAS QUOTAS:
O Capital Social é de R$ 5.000,00 (Cinco mil reais), dividido em 5.000 (Cinco mil) quotas de R$ 1,00 de um real cada uma, sendo integralizado em moeda corrente do país.

CLÁUSULA SEXTA - DA DISTRIBUIÇÃO DO CAPITAL SOCIAL:
Após a subscrição e integralização, o Capital Social ficará assim distribuído:

NOME DOS SÓCIOS	QUANTIDADE DE QUOTA	PERCENTUAL DO CAPITAL %	VALOR EM (R$)
SANDRO SILVA CARVALHO	4.925	98,5%	4.925,00
REJANE CESÁRIO MESQUITA CARVALHO	50	1%	50,00
UBALDIR LEMES DA SILVA JUNIOR	25	0,5%	25,00
TOTAL GERAL	**5.000**	**100%**	**5.000,00**

CLÁUSULA SÉTIMA - DA TRANSFERÊNCIA E CESSÃO DAS QUOTAS:
As quotas da sociedade são indivisíveis e não poderão ser cedidas ou transferidas a terceiros sem o consentimento do outro sócio, a quem fica assegurado, em igualdade de condições e preço direito de preferência para a sua aquisição se postas à venda, formalizando, se realizada a cessão delas, a alteração contratual pertinente (Art. 1.056, art. 1.057, CC/2002).

CLÁUSULA OITAVA - DA RESPONSABILIDADE DOS SÓCIOS:
A responsabilidade de cada sócio è restrita ao valor de suas quotas, mas todos respondem solidariamente pela integralização do capital social (Art. 1.052, CC/2002).

CLÁUSULA NONA - DAS RESTRIÇÕES DOS SÓCIOS:
É vedado aos sócios prestar avais em nome da Sociedade ou mesmo individualmente, inclusive fiança, caução, endosso ou quaisquer outras garantias para fins estranhos aos interesses sociais.

CLÁUSULA DÉCIMA - DA ADMINISTRAÇÃO DA SOCIEDADE:
A administração da sociedade caberá ao sócio diretor **SANDRO SILVA CARVALHO** com poderes e atribuições de representar a sociedade ativa e passiva, judicial e extrajudicialmente, autorizado o uso do nome empresarial, vedado, no entanto, em atividades estranhas ao interesse social ou assumir obrigações seja em favor

de qualquer dos quotistas ou terceiros, bem como onerar ou alienar bens imóveis da sociedade, sem autorização do outro sócio. (Art 997 VI; 1.013.1.015, 1064, CC/2002).

PARÁGRAFO ÚNICO – O administrador declara que não está sendo processado por crimes que o impeçam de exercer as atividades comerciais.

CLÁUSULA DÉCIMA PRIMEIRA - DA REMUNERAÇÃO:
Os sócios poderão de comum acordo, fixar uma retirada mensal, a título de "pró-labore", observadas as disposições regulamentares pertinentes.

CLÁUSULA DÉCIMA SEGUNDA - DO TÁCITO ACORDO:
Falecendo ou interditado qualquer sócio, a sociedade continuará suas atividades com os herdeiros, sucessores e o incapaz. Não sendo possível ou inexistindo interesse destes ou do (s) sócio (s) remanescente (s), o valor de seus haveres será apurado e liquidado com base na situação patrimonial da sociedade, à data da resolução, verificada em balanço especialmente levantado.

CLÁUSULA DÉCIMA TERCEIRA - DO EXERCÍCIO SOCIAL, BALANÇO, RESERVAS E LUCROS:
Ao término de cada exercício social, em 31 de Dezembro, o administrador prestará contas justificadas de sua administração, procedendo à elaboração do inventário, do balanço patrimonial e do balanço de resultado econômico, cabendo aos sócios, na proporção de suas quotas, os lucros ou perdas apuradas. (Art. 1.065 CC/2002).

CLÁUSULA DÉCIMA QUARTA - DOS CASOS OMISSOS:
Os casos omissos serão resolvidos de acordo com a legislação pertinente em vigor na época.

CLÁUSULA DÉCIMA QUINTA - DO FORO:
Fica eleito o foro de Goiânia – GO; com expressa renúncia a qualquer outro, para dirimir as duvidas oriundas do presente contrato.

Por estarem justos e contratados, firmam o presente instrumento em 3 (três) vias de igual teor e forma.

Goiânia, 20 de Abril de 2009.

6º TABELIONATO

6º TABELIONATO

SANDRO SILVA CARVALHO
SÓCIO

REJANE CESÁRIO MESQUITA CARVALHO
SÓCIA

UBALDIR LEMES DA SILVA JUNIOR
SÓCIO

4. TABELIONATO DE NOTAS
RUA 4 N. 515, LOJA 02 - CENTRO
GOIANIA - GO

Reconheco verdadeira a assinatura supra-assinada(s) de:
[7QJHxDwOJ-UBALDIR LEMES DA SILVA... JUNIOR.....
pessoa por mim devidamente identificada, por haver sido aposta em minha presenca.
Dou fe. Em Testemunho da Verdade.
Goiania-GO, 22 de Abril de 2009

ERIKA CONTI DAMIANI FERRE
ESCREVENTE RECONHECIMENTO

ESTADO DE GOIÁS
Poder Judiciário
Selo de Autenticidade
Corregedoria Geral da Justiça
RECONHECIMENTO DE FIRMA
0307B309174

JUCEG Junta Comercial do Estado de Goiás
CERTIFICO O REGISTRO EM: 30/04/2009 SOB Nº: 52090660501
Protocolo: 09/066050-1, DE 23/04/2009
Empresa:52 2 0255465 4
SC - ARQUITETURA, URBANISMO E CONSULTORIA LTDA EPP

Sec.Geral - Mª DAS GRAÇAS C. D. DE ASSIS

C 205889

JUCEG

SEXTO TABELIONATO DE NOTAS
Rua K, nº 22, Setor Oeste - 74.120-040
Goiânia-GO
Reconheço verdadeiras a assinaturas
de SANDRO SILVA CARVALHO (0026329) e
REJANE CESÁRIO MESQUITA CARVALHO
(0115502), pessoas por mim devidamente
identificadas, e por haverem sido
apostas em minha presença do que dou
fé. Selo nº 08953267471 08953267472
Goiânia, 22 de abril de 2009.
Em Testº da Verdade
Gilson Borges Ribeiro
Escrevente
(1416155)
ESTADO DE GOIÁS
Poder Judiciário
Selo de Autenticidade
Corregedoria Geral da Justiça
RECONHECIMENTO DE FIRMA
08953267471
RECONHECIMENTO DE FIRMA
08953267472

SC – ARQUITETURA, URBANISMO E CONSULTORIA LTDA – EPP
CNPJ/MF: 10.280.409/0001-62
2ª ALTERAÇÃO CONTRATUAL

SANDRO SILVA CARVALHO, brasileiro, casado em regime de comunhão parcial de bens, arquiteto, nascido aos 09/11/1972, portador da Carteira de Identidade nº. 9078/D CREA-GO e CPF/MF sob o nº. 624.279.621-04, residente e domiciliado na Rua S-5 Qd. S26 Lt. 18/19 Apto 704 Cond. Ed. Costa Blanca, Setor Bela Vista, Goiânia - GO, CEP: 74.823-460; **REJANE CESÁRIO MESQUITA CARVALHO**, brasileira, casada em regime de comunhão parcial de bens, administradora, nascida aos 22/01/1975, portadora da Carteira de Identidade sob nº. 3405465 2.A Via SPTC/GO e CPF/MF sob o nº. 761.482.621-34, residente e domiciliada na Rua S-5 Qd. S26 Lt. 18/19 Apto 704 Cond. Ed. Costa Blanca, Setor Bela Vista, Goiânia - GO, CEP: 74.823-460 e **UBALDIR LEMES DA SILVA JUNIOR**, brasileiro, casado em regime de comunhão parcial de bens, engenheiro civil, nascido aos 09/03/1971, portador da Carteira de Identidade nº. 1686018 2.A Via SPTC/GO, CREA Nº. 8962/D-GO e CPF/MF sob o nº. 532.415.411-34, residente e domiciliado na Rua C-259 Qd. 593 Lt. 6/7 S/N Apart 102 Cond. Resid. Ana Vaz, Bairro Nova Suíça. Goiânia – GO, CEP: 74.280-220, únicos sócios remanescentes da empresa **SC – ARQUITETURA, URBANISMO E CONSULTORIA LTDA - EPP,** com sede a Rua 132 Qd. F29 Lt. 18 Nº. 289 Setor Sul, Goiânia – GO, CEP: 74.093-210 com contrato social devidamente arquivado na JUCEG (Junta Comercial do Estado de Goiás) sob nº. 52202554654 em 20/08/2008, inscrita no CNPJ/MF sob nº. 10.280.409/0001-62 resolvem de comum acordo e na melhor forma de direito alterar seu Contrato Social mediante as seguintes clausulas:

I – ALTERAÇÃO DO CONTRATO SOCIAL

CLÁUSULA PRIMEIRA – DA MUDANÇA DE ENDEREÇO:
O endereço da sede que era na Rua 132 Qd. F29 Lt. 18 Nº. 289 Setor Sul, Goiânia – GO, CEP: 74.093-210 passa para a **Rua T-36 Nº. 3182 Qd. 147 Lt. 1/2 Sala 10 15Pav, Setor Bueno, Goiânia – GO, CEP: 74.223-052.**

CLÁUSULA SEGUNDA - DA MUDANÇA DO NOME DE FANTASIA:
O nome fantasia que era SPAZIO ARQUITETURA URBANISMO passa para **SPAZIO URBANISMO E ENGENHARIA.**

CLÁUSULA TERCEIRA – DO AUMENTO DE CAPITAL SOCIAL:
O Capital Social que era de R$ 5.000,00 (Cinco mil reais), fica elevado para R$ 350.000,00 (Trezentos e cinqüenta mil reais), divididos em 350.000 (Trezentas e cinqüenta mil) quotas de R$ 1,00 (Um real) cada uma, mediante a incorporação do Capital Social no valor de R$ 345.000,00 (Trezentos e quarenta e cinco mil reais), integralizado no ato em moeda corrente no país.

CLÁUSULA QUARTA - DA DISTRIBUIÇÃO DO CAPITAL SOCIAL:
Após a presente alteração, fica a participação societária assim distribuída:

NOME DOS SÓCIOS	QUANTIDADE DE QUOTA	PERCENTUAL DO CAPITAL %	VALOR EM (R$)
SANDRO SILVA CARVALHO	344.750	98,5%	344.750,00
REJANE CESÁRIO MESQUITA CARVALHO	3.500	1%	3.500,00
UBALDIR LEMES DA SILVA JUNIOR	1.750	0,5%	1.750,00
TOTAL GERAL	**350.000**	**100%**	**350.000,00**

CLÁUSULA QUINTA – DA ENTRADA DE SÓCIO:
ORCELINO PEREIRA FERREIRA, brasileiro, casado em regime de comunhão parcial de bens, engenheiro civil, nascido aos 26/06/1972, portador da Carteira de Identidade nº. 2101514/2.A Via DGPC/GO, CREA Nº. 9320/D-GO e CPF/MF sob o nº. 828.417.641-68, residente e domiciliado na Rua S-5 Qd. S 27 Lt. 24/25 Apart 402 Cond. Residencial Danville, Setor Bela Vista. Goiânia – GO, CEP: 74.823-460.

CLÁUSULA SEXTA - DA SAÍDA DE SÓCIOS E TRANSFERÊNCIA DE QUOTAS:
A sócia quotista **REJANE CESÁRIO MESQUITA CARVALHO** retira-se da sociedade cedendo e transferindo o total de suas quotas para o sócio quotista **ORCELINO PEREIRA FERREIRA** no valor de R$ 3.500,00 (Três mil e quinhentos reais), dividido em 3.500 (Três mil e quinhentas) quotas no valor de R$ 1,00 (Um real) cada uma dando à mesma plena e rasa quitação.

O sócio quotista **SANDRO SILVA CARVALHO**, cede e transfere parte de suas quotas para os sócios quotistas **ORCELINO PEREIRA FERREIRA** no valor de R$ 7.000,00 (Sete mil reais) divididas em 7.000 (Sete mil) quotas de R$ 1,00 (Um Real) cada uma e **UBALDIR LEMES DA SILVA JUNIOR** no valor de R$ 1.750,00 (Hum mil setecentos e cinqüenta reais) divididas em 1.750 (Hum mil e setecentas e cinqüenta) quotas de R$ 1,00 (Um Real) cada uma, dando à mesma plena e rasa quitação.

CLÁUSULA SÉTIMA - DA DISTRIBUIÇÃO DO CAPITAL SOCIAL:
Em decorrência da presente alteração, fica a participação societária assim distribuída:

NOME DOS SÓCIOS	QUANTIDADE DE QUOTA	PERCENTUAL DO CAPITAL %	VALOR EM (R$)
SANDRO SILVA CARVALHO	336.000	96%	336.000,00
UBALDIR LEMES DA SILVA JUNIOR	3.500	1%	3.500,00
ORCELINO PEREIRA FERREIRA	10.500	3%	10.500,00
TOTAL GERAL	**350.000**	**100%**	**350.000,00**

II - CONSOLIDAÇÃO DO CONTRATO SOCIAL

CLÁUSULA PRIMEIRA - DA DENOMINAÇÃO E SEDE:
A sociedade gira sob a denominação de **SC – ARQUITETURA, URBANISMO E CONSULTORIA LTDA - EPP,** com sede a Rua T-36 Nº. 3182 Qd. 147 Lt. 1/2 Sala 10 15Pav, Setor Bueno, Goiânia – GO, CEP: 74.223-052 podendo abrir filiais e escritórios em qualquer parte do território nacional.

CLÁUSULA SEGUNDA - DO NOME DE FANTASIA:
A sociedade tem como nome de Fantasia: **SPAZIO URBANISMO E ENGENHARIA.**

CLÁUSULA TERCEIRA - DO OBJETIVO:
A sociedade tem como objetivo social a elaboração de projetos de arquitetura, urbanismo, engenharia, habitacionais, rodoviários, estruturais, fundação, elétricos, saneamento e paisagismo; consultoria técnica de engenharia, fiscalização e acompanhamento de obras; construção civil por conta própria e de terceiros, por empreitada e sub-empreitada; pavimentação e conservação de rodovia; coordenação e acompanhamento de plano diretor; implantação de código de obras tributário e de postura, plano de recuperação de impacto ambiental (EIA/ RIMA); plano de recuperação de áreas degradadas; coleta de tratamento e disposição de esgoto; prestação de serviços técnicos em instalação e manutenção elétrica em edificações comerciais, residenciais, industriais, iluminação pública, alta tensão elétrica, telefonia e lógica em informática; gerenciamento de iluminação pública e distribuição de energia elétrica; execução e manutenção de obras elétricas; processamento e reciclagem de lixo: limpeza, coleta, transporte; gerenciamento, operação de unidade de reciclagem e com postagem de resíduos sólidos urbanos; locação

de automóveis, tratores, máquinas e implementos agrícolas, ônibus e caminhões; assessoria e acompanhamento de processos junto aos Tribunais de Contas, em elaboração de processos licitatórios e elaboração e emissão de laudos periciais.

CLÁUSULA QUARTA - DA DURAÇÃO:
A sociedade tem como duração por tempo indeterminado, teve início da suas atividades a partir do dia 22 de julho de 2008.

CLÁUSULA QUINTA - DO CAPITAL E DAS QUOTAS:
O Capital Social é de R$ 350.000,00 (Trezentos e cinqüenta mil reais), dividido em 350.000 (Trezentas e cinqüenta mil) quotas de R$ 1,00 de um real cada uma, sendo integralizado em moeda corrente do país.

CLÁUSULA SEXTA - DA DISTRIBUIÇÃO DO CAPITAL SOCIAL:
Após a subscrição e integralização, o Capital Social ficará assim distribuído:

NOME DOS SÓCIOS	QUANTIDADE DE QUOTA	PERCENTUAL DO CAPITAL %	VALOR EM (R$)
SANDRO SILVA CARVALHO	336.000	96%	336.000,00
UBALDIR LEMES DA SILVA JUNIOR	3.500	1%	3.500,00
ORCELINO PEREIRA FERREIRA	10.500	3%	10.500,00
TOTAL GERAL	**350.000**	**100%**	**350.000,00**

CLÁUSULA SÉTIMA - DA TRANSFERÊNCIA E CESSÃO DAS QUOTAS:
As quotas da sociedade são indivisíveis e não poderão ser cedidas ou transferidas a terceiros sem o consentimento do outro sócio, a quem fica assegurado, em igualdade de condições e preço direito de preferência para a sua aquisição se postas à venda, formalizando, se realizada a cessão delas, a alteração contratual pertinente (Art. 1.056, art. 1.057, CC/2002).

CLÁUSULA OITAVA - DA RESPONSABILIDADE DOS SÓCIOS:
A responsabilidade de cada sócio è restrita ao valor de suas quotas, mas todos respondem solidariamente pela integralização do capital social (Art. 1.052, CC/2002).

CLÁUSULA NONA - DAS RESTRIÇÕES DOS SÓCIOS:
É vedado aos sócios prestar avais em nome da Sociedade ou mesmo individualmente, inclusive fiança, caução, endosso ou quaisquer outras garantias para fins estranhos aos interesses sociais.

CLÁUSULA DÉCIMA - DA ADMINISTRAÇÃO DA SOCIEDADE:
A administração da sociedade caberá ao sócio diretor **SANDRO SILVA CARVALHO** com poderes e atribuições de representar a sociedade ativa e passiva, judicial e extrajudicialmente, autorizado o uso do nome empresarial, vedado, no entanto, em atividades estranhas ao interesse social ou assumir obrigações seja em favor de qualquer dos quotistas ou terceiros, bem como onerar ou alienar bens imóveis da sociedade, sem autorização do outro sócio. (Art 997 VI; 1.013.1.015, 1064, CC/2002).

PARÁGRAFO ÚNICO – O administrador declara que não está sendo processado por crimes que o impeçam de exercer as atividades comerciais.

CLÁUSULA DÉCIMA PRIMEIRA - DA REMUNERAÇÃO:
Os sócios poderão de comum acordo, fixar uma retirada mensal, a título de "pró-labore", observadas as disposições regulamentares pertinentes.

CLÁUSULA DÉCIMA SEGUNDA - DO TÁCITO ACORDO:
Falecendo ou interditado qualquer sócio, a sociedade continuará suas atividades com os herdeiros, sucessores e o incapaz. Não sendo possível ou inexistindo interesse destes ou do (s) sócio (s)

remanescente (s), o valor de seus haveres será apurado e liquidado com base na situação patrimonial da sociedade, à data da resolução, verificada em balanço especialmente levantado.

CLÁUSULA DÉCIMA TERCEIRA - DO EXERCÍCIO SOCIAL, BALANÇO, RESERVAS E LUCROS:
Ao término de cada exercício social, em 31 de Dezembro, o administrador prestará contas justificadas de sua administração, procedendo à elaboração do inventário, do balanço patrimonial e do balanço de resultado econômico, cabendo aos sócios, na proporção de suas quotas, os lucros ou perdas apuradas. (Art. 1.065 CC/2002).

CLÁUSULA DÉCIMA QUARTA - DOS CASOS OMISSOS:
Os casos omissos serão resolvidos de acordo com a legislação pertinente em vigor na época.

CLÁUSULA DÉCIMA QUINTA - DO FORO:
Fica eleito o foro de Goiânia – GO; com expressa renúncia a qualquer outro, para dirimir as duvidas oriundas do presente contrato.

Por estarem justos e contratados, firmam o presente instrumento em 3 (três) vias de igual teor e forma.

6º TABELIONATO

Goiânia, 26 de outubro de 2009.

SANDRO SILVA CARVALHO
SÓCIO

REJANE CESÁRIO MESQUITA CARVALHO
SÓCIA

UBALDIR LEMES DA SILVA JUNIOR
SÓCIO

ORCELINO PEREIRA FERREIRA
SÓCIO

JUCEG Junta Comercial do Estado de Goiás
CERTIFICO O REGISTRO EM: 03/11/2009 SOB Nº: 52091538068
Protocolo: 09/1[illegible] DE 28/10/2009
Empresa:52 2 0255465 4
SC - ARQUITETURA, URBANISMO E CONSULTORIA LTDA EPP
Sec.Geral - Mª DAS GRAÇAS C. D. DE ASSIS
C 139883

SEXTO TABELIONATO DE NOTAS
Rua K, nº 22, Setor Oeste - 74.120-040
Goiânia-GO

Reconheço verdadeiras a assinaturas de SANDRO SILVA CARVALHO (0026329), REJANE CESARIO MESQUITA CARVALHO (0115502), ORCELINO PEREIRA FERREIRA (0006185) e UBALDIR LEMES DA SILVA JUNIOR (0132920), pessoas por mim devidamente identificadas, e por haverem sido apostas em minha presença do que dou fé. Selo nº 0895B394753, 0895B394754, 0895B394755, 0895B394756.
Goiânia, 26 de outubro de 2009.
Em Testemunho da Verdade

Manoel Messias Barbosa
Escrevente

Emolumentos: R$10,80 (147506A)

ESTADO DE GOIÁS
Poder Judiciário
Selo de Autenticidade
Corregedoria Geral da Justiça
RECONHECIMENTO DE FIRMA
0895B394756
0895B394755
0895B394754
0895B394753

Tabelionato de Notas

SC – ARQUITETURA, URBANISMO E CONSULTORIA LTDA – EPP
3ª ALTERAÇÃO CONTRATUAL
CNPJ/MF: 10.280.409/0001-62

SANDRO SILVA CARVALHO, brasileiro, casado em regime de comunhão parcial de bens, arquiteto, nascido aos 09/11/1972, portador da Carteira de Identidade nº. 9078/D CREA-GO e CPF/MF sob o nº. 624.279.621-04, residente e domiciliado na Rua S-5 Qd. S26 Lt. 18/19 Apto 704 Cond. Ed. Costa Blanca, Setor Bela Vista, Goiânia - GO, CEP: 74.823-460; **UBALDIR LEMES DA SILVA JUNIOR**, brasileiro, casado em regime de comunhão parcial de bens, engenheiro civil, nascido aos 09/03/1971, portador da Carteira de Identidade nº. 1686018 2.A Via SPTC/GO, CREA Nº. 8962/D-GO e CPF/MF sob o nº. 532.415.411-34, residente e domiciliado na Rua C-259 Qd. 593 Lt. 6/7 S/N Apart 102 Cond. Resid. Ana Vaz, Bairro Nova Suíça. Goiânia – GO, CEP: 74.280-220 e **ORCELINO PEREIRA FERREIRA**, brasileiro, casado em regime de comunhão parcial de bens, engenheiro civil, nascido aos 26/06/1972, portador da Carteira de Identidade nº. 2101514/2.A Via DGPC/GO, CREA Nº. 9320/D-GO e CPF/MF sob o nº. 828.417.641-68, residente e domiciliado na Rua S-5 Qd. S 27 Lt. 24/25 Apart 402 Cond. Residencial Danville, Setor Bela Vista. Goiânia – GO, CEP: 74.823-460, únicos sócios remanescentes da empresa **SC – ARQUITETURA, URBANISMO E CONSULTORIA LTDA - EPP,** com sede a Rua T-36 Nº. 3182 Qd. 147 Lt. 1/2 Sala 10 15Pav, Setor Bueno, Goiânia – GO, CEP: 74.223-052 com contrato social devidamente arquivado na JUCEG (Junta Comercial do Estado de Goiás) sob nº. 52202554654 em 20/08/2008, inscrita no CNPJ/MF sob nº. 10.280.409/0001-62 resolvem de comum acordo e na melhor forma de direito alterar seu Contrato Social mediante as seguintes clausulas:

I – ALTERAÇÃO DO CONTRATO SOCIAL

CLÁUSULA PRIMEIRA – DA MUDANÇA DA DENOMINAÇÃO SOCIAL:
A denominação social que era **SC – ARQUITETURA, URBANISMO E CONSULTORIA LTDA - EPP** passa para **SPAZIO URBANISMO ENGENHARIA LTDA - EPP,** bem como o nome de fantasia para **SPAZIO URBANISMO ENGENHARIA.**

CLÁUSULA SEGUNDA – DO AUMENTO DE CAPITAL SOCIAL:
O Capital Social que era de R$ 350.000,00 (Trezentos e cinqüenta mil reais), fica elevado para R$ 550.000,00 (Quinhentos e cinqüenta mil reais), divididos em 550.000 (Quinhentas e cinqüenta mil) quotas de R$ 1,00 (Um real) cada uma, mediante a incorporação do Capital Social no valor de R$ 200.000,00 (Cento e quinze mil reais), integralizado no ato em moeda corrente no país.

CLÁUSULA TERCEIRA - DA DISTRIBUIÇÃO DO CAPITAL SOCIAL:
Após a presente alteração, fica a participação societária assim distribuída:

NOME DOS SÓCIOS	QUANTIDADE DE QUOTA	PERCENTUAL DO CAPITAL %	VALOR EM (R$)
SANDRO SILVA CARVALHO	528.000	96%	528.000,00
UBALDIR LEMES DA SILVA JUNIOR	5.500	1%	5.500,00
ORCELINO PEREIRA FERREIRA	16.500	3%	16.500,00
TOTAL GERAL	**550.000**	**100%**	**550.000,00**

II - CONSOLIDAÇÃO DO CONTRATO SOCIAL

CLÁUSULA PRIMEIRA - DA DENOMINAÇÃO E SEDE:
A sociedade gira sob a denominação de **SPAZIO URBANISMO ENGENHARIA LTDA - EPP,** com sede a Rua T-36 Nº. 3182 Qd. 147 Lt. 1/2 Sala 10 15 Pav, Setor Bueno, Goiânia – GO, CEP: 74.223-052 podendo abrir filiais e escritórios em qualquer parte do território nacional.

CLÁUSULA SEGUNDA - DO NOME DE FANTASIA:
A sociedade tem como nome de Fantasia: **SPAZIO URBANISMO ENGENHARIA.**

CLÁUSULA TERCEIRA - DO OBJETIVO:
A sociedade tem como objetivo social a elaboração de projetos de arquitetura, urbanismo, engenharia, habitacionais, rodoviários, estruturais, fundação, elétricos, saneamento e paisagismo; consultoria técnica de engenharia, fiscalização e acompanhamento de obras; construção civil por conta própria e de terceiros, por empreitada e sub-empreitada; pavimentação e conservação de rodovia; coordenação e acompanhamento de plano diretor; implantação de código de obras tributário e de postura, plano de recuperação de impacto ambiental (EIA/ RIMA); plano de recuperação de áreas degradadas; coleta de tratamento e disposição de esgoto; prestação de serviços técnicos em instalação e manutenção elétrica em edificações comerciais, residenciais, industriais, iluminação pública, alta tensão elétrica, telefonia e lógica em informática; gerenciamento de iluminação pública e distribuição de energia elétrica; execução e manutenção de obras elétricas; processamento e reciclagem de lixo: limpeza, coleta, transporte; gerenciamento, operação de unidade de reciclagem e com postagem de resíduos sólidos urbanos; locação de automóveis, tratores, máquinas e implementos agrícolas, ônibus e caminhões; assessoria e acompanhamento de processos junto aos Tribunais de Contas, em elaboração de processos licitatórios e elaboração e emissão de laudos periciais.

CLÁUSULA QUARTA - DA DURAÇÃO:
A sociedade tem como duração por tempo indeterminado, teve início da suas atividades a partir do dia 22 de julho de 2008.

CLÁUSULA QUINTA - DO CAPITAL E DAS QUOTAS:
O Capital Social é de R$ 550.000,00 (Quinhentos e cinqüenta mil reais), dividido em 550.000 (Quinhentas e cinqüenta mil) quotas de R$ 1,00 de um real cada uma, sendo integralizado em moeda corrente do país.

CLÁUSULA SEXTA - DA DISTRIBUIÇÃO DO CAPITAL SOCIAL:
Após a subscrição e integralização, o Capital Social fica assim distribuído:

NOME DOS SÓCIOS	QUANTIDADE DE QUOTA	PERCENTUAL DO CAPITAL %	VALOR EM (R$)
SANDRO SILVA CARVALHO	528.000	96%	528.000,00
UBALDIR LEMES DA SILVA JUNIOR	5.500	1%	5.500,00
ORCELINO PEREIRA FERREIRA	16.500	3%	16.500,00
TOTAL GERAL	**550.000**	**100%**	**550.000,00**

CLÁUSULA SÉTIMA - DA TRANSFERÊNCIA E CESSÃO DAS QUOTAS:
As quotas da sociedade são indivisíveis e não poderão ser cedidas ou transferidas a terceiros somente para os quotistas majoritários da sociedade, a quem fica assegurado, em igualdade de condições e preço original de cada quota, para a sua aquisição se postas à venda, formalizando, se realizada a cessão delas, a alteração contratual pertinente (Art. 1.056, art. 1.057, CC/2002).

CLÁUSULA OITAVA - DA RESPONSABILIDADE DOS SÓCIOS:
A responsabilidade de cada sócio è restrita ao valor de suas quotas, mas todos respondem solidariamente pela integralização do capital social (Art. 1.052, CC/2002).

CLÁUSULA NONA - DAS RESTRIÇÕES DOS SÓCIOS:
É vedado aos sócios prestar avais em nome da Sociedade ou mesmo individualmente, inclusive fiança, caução, endosso ou quaisquer outras garantias para fins estranhos aos interesses sociais.

CLÁUSULA DÉCIMA - DA ADMINISTRAÇÃO DA SOCIEDADE:
A administração da sociedade caberá ao sócio diretor **SANDRO SILVA CARVALHO** com poderes e atribuições de representar a sociedade ativa e passiva, judicial e extrajudicialmente, autorizado o uso do nome empresarial, vedado, no entanto, em atividades estranhas ao interesse social ou assumir obrigações seja em favor de qualquer dos quotistas ou terceiros, bem como onerar ou alienar bens imóveis da sociedade, sem autorização do outro sócio. (Art 997 Vl; 1.013.1.015, 1064, CC/2002).

CLÁUSULA DÉCIMA PRIMEIRA – DO ADMINISTRADOR:
O Administrador declara, sob as penas da lei, de que não está impedido de exercer a administração da sociedade, por lei especial, ou em virtude de condenação criminal, ou por se encontrar sob os efeitos dela, a pena que vede, ainda que temporariamente, o acesso a cargos públicos; ou por crime falimentar, de prevaricação, peita ou suborno, concussão, peculato, ou contra a economia popular, contra o sistema financeiro nacional, contra normas de defesa da concorrência, contra as relações de consumo, fé pública, ou a propriedade. (art. 1.011, § 1º, CC/2002).

CLÁUSULA DÉCIMA SEGUNDA - DA REMUNERAÇÃO:
Os sócios poderão de comum acordo, fixar uma retirada mensal, a título de "pró-labore", observadas as disposições regulamentares pertinentes.

CLÁUSULA DÉCIMA TERCEIRA - DO TÁCITO ACORDO:
Falecendo ou interditado qualquer sócio, a sociedade continuará suas atividades com os herdeiros, sucessores e o incapaz. Não sendo possível ou inexistindo interesse destes ou do (s) sócio (s) remanescente (s), o valor de seus haveres será apurado e liquidado com base na situação patrimonial da sociedade, à data da resolução, verificada em balanço especialmente levantado.

CLÁUSULA DÉCIMA QUARTA - DO EXERCÍCIO SOCIAL, BALANÇO, RESERVAS E LUCROS:
Ao término de cada exercício social, em 31 de Dezembro, o administrador prestará contas justificadas de sua administração, procedendo à elaboração do inventário, do balanço patrimonial e do balanço de resultado econômico, cabendo aos sócios, na proporção de suas quotas, os lucros ou perdas apuradas. (Art. 1.065 CC/2002).

CLÁUSULA DÉCIMA QUINTA - DOS CASOS OMISSOS:
Os casos omissos serão resolvidos de acordo com a legislação pertinente em vigor na época.

CLÁUSULA DÉCIMA SEXTA - DO FORO:
Fica eleito o foro de Goiânia – GO; com expressa renúncia a qualquer outro, para dirimir as duvidas oriundas do presente contrato.

Por estarem justos e contratados, firmam o presente instrumento em 3 (três) vias de igual teor e forma.

Goiânia, 24 de fevereiro de 2011.

6º TABELIONATO

SANDRO SILVA CARVALHO
SÓCIO

6º TABELIONATO

UBALDIR LEMES DA SILVA JUNIOR
SÓCIO

6º TABELIONATO

ORCELINO PEREIRA FERREIRA
SÓCIO

JUCEG Junta Comercial do Estado de Goiás

CERTIFICO O REGISTRO EM: 21/03/2011 SOB Nº: 52110437[illegible]
Protocolo: 11/043791-8, DE 11/03/2011
Empresa: 52 2 0255465 4
SPAZIO URBANISMO ENGENHARIA LTDA EPP

Sec.Geral - Mª DAS GRAÇAS C. D. DE ASSIS

D 387166

JUCEG

SEXTO TABELIONATO DE NOTAS
Rua K, nº 22, Setor Oeste - 74.120-040
Goiânia-GO

Reconheço verdadeiras a assinatura de SANDRO SILVA CARVALHO (26329), pessoa por mim devidamente identificada, e por haver sido aposta em minha presença do que dou fé. Selo nº 0895B670697.
Goiânia, 04 de março de 2011.
Em Testº da Verdade

Manoel Messias Barbosa
Escrevente

Emolumentos: R$2,70

(669594)

ESTADO DE GOIÁS
Poder Judiciário
Selo de Autenticidade
Corregedoria Geral da Justiça
RECONHECIMENTO DE FIRMA
0895B670697

SEXTO TABELIONATO DE NOTAS
Rua K, nº 22, Setor Oeste - 74.120-040
Goiânia-GO

Reconheço verdadeiras a assinaturas de UBALDIR LEMES DA SILVA JÚNIOR (132920) e ORCELINO PEREIRA FERREIRA (6185), pessoas por mim devidamente identificadas, e por haverem sido apostas em minha presença do que dou fé. Selo nº 0895B670699, 0895B670700.
Goiânia, 04 de março de 2011.
Em Testº da Verdade

Manoel Messias Barbosa
Escrevente

Emolumentos: R$5,40

(1389163)

ESTADO DE GOIÁS
Poder Judiciário
Selo de Autenticidade
Corregedoria Geral da Justiça
RECONHECIMENTO DE FIRMA
0895B670700
RECONHECIMENTO DE FIRMA
0895B670699

6º Tabelionato de Notas de Goiânia
Manoel Messias Barbosa
Escrevente

SPAZIO URBANISMO ENGENHARIA LTDA – EPP
4ª ALTERAÇÃO CONTRATUAL
CNPJ/MF: 10.280.409/0001-62
NIRE: 52202554654

SANDRO SILVA CARVALHO, brasileiro, casado em regime de comunhão parcial de bens, arquiteto, nascido aos 09/11/1972, portador da Carteira de Identidade nº. 260367 SSP-GO e CPF/MF sob o nº. 624.279.621-04, residente e domiciliado na Rua Piratini, Quadra AF-6, Lt-10, setor Alphaville Flamboyant Araguaia, Goiânia - GO, CEP: 74.884.527; **UBALDIR LEMES DA SILVA JUNIOR**, brasileiro, casado em regime de comunhão parcial de bens, engenheiro civil, nascido aos 09/03/1971, portador da Carteira de Identidade nº. 1686018 2.A Via SPTC/GO, CREA Nº. 8962/D-GO e CPF/MF sob o nº. 532.415.411-34, residente e domiciliado na Rua C-259 Qd. 593 Lt. 6/7 S/N Apart 102 Cond. Resid. Ana Vaz, Bairro Nova Suíça. Goiânia – GO, CEP: 74.280-220 e **ORCELINO PEREIRA FERREIRA**, brasileiro, casado em regime de comunhão parcial de bens, engenheiro civil, nascido aos 26/06/1972, portador da Carteira de Identidade nº. 2101514/2.A Via DGPC/GO, CREA Nº. 9320/D-GO e CPF/MF sob o nº. 828.417.641-68, residente e domiciliado na Rua S-5 Qd. S 27 Lt. 24/25 Apart 402 Cond. Residencial Danville, Setor Bela Vista. Goiânia – GO, CEP: 74.823-460, únicos sócios da empresa **SPAZIO URBANISMO ENGENHARIA LTDA - EPP,** com sede a Rua T-36 Nº. 3182 Qd. 147 Lt. 1/2 Sala 10 15Pav, Setor Bueno, Goiânia – GO, CEP: 74.223-052 com contrato social devidamente arquivado na JUCEG (Junta Comercial do Estado de Goiás) sob nº. 52202554654 em 20/08/2008, inscrita no CNPJ/MF sob nº. 10.280.409/0001-62 resolvem de comum acordo e na melhor forma de direito alterar seu Contrato Social mediante as seguintes clausulas:

I – ALTERAÇÃO DO CONTRATO SOCIAL

CLÁUSULA PRIMEIRA – DO AUMENTO DE CAPITAL SOCIAL:
O Capital Social que era de R$ 550.000,00 (Quinhentas e cinquenta mil reais), fica elevado para R$ 1.120.000,00 (Um milhão, cento e vinte mil reais), divididos em 1.120.000 (Um milhão, cento e vinte mil) quotas de R$ 1,00 (Um real) cada uma, mediante a incorporação do Capital Social no valor de R$ 570.000,00 (Quinhentos e setenta mil reais), integralizado no ato em moeda corrente no país.

CLÁUSULA SEGUNDA - DA DISTRIBUIÇÃO DO CAPITAL SOCIAL:
Após a presente alteração, fica a participação societária assim distribuída:

NOME DOS SÓCIOS	QUANTIDADE DE QUOTA	PERCENTUAL DO CAPITAL %	VALOR EM (R$)
SANDRO SILVA CARVALHO	1.075.200	96%	1.075.200,00
UBALDIR LEMES DA SILVA JUNIOR	11.200	1%	11.200,00
ORCELINO PEREIRA FERREIRA	33.600	3%	33.600,00
TOTAL GERAL	**1.120.000**	**100%**	**1.120.000,00**

II - CONSOLIDAÇÃO DO CONTRATO SOCIAL

CLÁUSULA PRIMEIRA - DA DENOMINAÇÃO E SEDE:
A sociedade gira sob a denominação de **SPAZIO URBANISMO ENGENHARIA LTDA - EPP.,** com sede a Rua T-36 Nº. 3182 Qd. 147 Lt. 1/2 Sala 10 15Pav, Setor Bueno, Goiânia – GO, CEP: 74.223-052 podendo abrir filiais e escritórios em qualquer parte do território nacional.

CLÁUSULA SEGUNDA - DO NOME DE FANTASIA:
A sociedade tem como nome de Fantasia: **SPAZIO URBANISMO ENGENHARIA.**

CLÁUSULA TERCEIRA - DO OBJETIVO:
A sociedade tem como objetivo social a elaboração de projetos de arquitetura, urbanismo, engenharia, habitacionais, rodoviários, estruturais, fundação, elétricos, saneamento e paisagismo; consultoria técnica de engenharia, fiscalização e acompanhamento de obras; construção civil por conta própria e de terceiros, por empreitada e sub-empreitada; pavimentação e conservação de rodovia; coordenação e acompanhamento de plano diretor; implantação de código de obras tributário e de postura, plano de recuperação de impacto ambiental (EIA/ RIMA); plano de recuperação de áreas degradadas; coleta de tratamento e disposição de esgoto; prestação de serviços técnicos em instalação e manutenção elétrica em edificações comerciais, residenciais, industriais, iluminação pública, alta tensão elétrica, telefonia e lógica em informática; gerenciamento de iluminação pública e distribuição de energia elétrica; execução e manutenção de obras elétricas; processamento e reciclagem de lixo: limpeza, coleta, transporte; gerenciamento, operação de unidade de reciclagem e com postagem de resíduos sólidos urbanos; locação de automóveis, tratores, máquinas e implementos agrícolas, ônibus e caminhões; assessoria e acompanhamento de processos junto aos Tribunais de Contas, em elaboração de processos licitatórios e elaboração e emissão de laudos periciais.

CLÁUSULA QUARTA - DA DURAÇÃO:
A sociedade tem como duração por tempo indeterminado, teve início das suas atividades a partir do dia 22 de julho de 2008. (art. 997, II, CC/2002).

CLÁUSULA QUINTA - DO CAPITAL E DAS QUOTAS:
O Capital Social é de R$ 1.120.000,00 (Um milhão, cento e vinte mil reais), divididos em 1.120.000 (Um milhão, cento e vinte mil) quotas de R$ 1,00 de um real cada uma, sendo integralizado em moeda corrente do país.

CLÁUSULA SEXTA - DA DISTRIBUIÇÃO DO CAPITAL SOCIAL:
Após a subscrição e integralização, o Capital Social fica assim distribuído:

NOME DOS SÓCIOS	QUANTIDADE DE QUOTA	PERCENTUAL DO CAPITAL %	VALOR EM (R$)
SANDRO SILVA CARVALHO	1.075.200	96%	1.075.200,00
UBALDIR LEMES DA SILVA JUNIOR	11.200	1%	11.200,00
ORCELINO PEREIRA FERREIRA	33.600	3%	33.600,00
TOTAL GERAL	**1.120.000**	**100%**	**1.120.000,00**

CLÁUSULA SÉTIMA - DA TRANSFERÊNCIA E CESSÃO DAS QUOTAS:
As quotas da sociedade são indivisíveis e não poderão ser cedidas ou transferidas a terceiros somente para os quotitas majoritários da sociedade, a quem fica assegurado, em igualdade de condições e preço original de cada quota, para a sua aquisição se postas à venda, formalizando, se realizada a cessão delas, a alteração contratual pertinente (Art. 1.056, art. 1.057, CC/2002).

CLÁUSULA OITAVA - DA RESPONSABILIDADE DOS SÓCIOS:
A responsabilidade de cada sócio è restrita ao valor de suas quotas, mas todos respondem solidariamente pela integralização do capital social (Art. 1.052, CC/2002).

CLÁUSULA NONA - DAS RESTRIÇÕES DOS SÓCIOS:
É vedado aos sócios prestar avais em nome da Sociedade ou mesmo individualmente, inclusive fiança, caução, endosso ou quaisquer outras garantias para fins estranhos aos interesses sociais.

CLÁUSULA DÉCIMA - DA ADMINISTRAÇÃO DA SOCIEDADE:
A administração da sociedade cabe ao sócio diretor **SANDRO SILVA CARVALHO** com poderes e atribuições de representar a sociedade ativa e passiva, judicial e extrajudicialmente, autorizado o uso do nome empresarial, vedado, no entanto, em atividades estranhas ao interesse social ou assumir obrigações seja em favor de qualquer

dos quotistas ou terceiros, bem como onerar ou alienar bens imóveis da sociedade, sem autorização do outro sócio. (Art 997 VI; 1.013.1.015, 1064, CC/2002).

CLÁUSULA DÉCIMA PRIMEIRA – DO ADMINISTRADOR:
O Administrador declara, sob as penas da lei, de que não está impedido de exercer a administração da sociedade, por lei especial, ou em virtude de condenação criminal, ou por se encontrar sob os efeitos dela, a pena que vede, ainda que temporariamente, o acesso a cargos públicos; ou por crime falimentar, de prevaricação, peita ou suborno, concussão, peculato, ou contra a economia popular, contra o sistema financeiro nacional, contra normas de defesa da concorrência, contra as relações de consumo, fé pública, ou a propriedade. (art. 1.011, § 1°, CC/2002).

CLÁUSULA DÉCIMA SEGUNDA - DA REMUNERAÇÃO:
Os sócios poderão de comum acordo, fixar uma retirada mensal, a título de "pró-labore", observadas as disposições regulamentares pertinentes.

CLÁUSULA DÉCIMA TERCEIRA - DO TÁCITO ACORDO:
Falecendo ou interditado qualquer sócio, a sociedade continuará suas atividades com os herdeiros, sucessores e o incapaz. Não sendo possível ou inexistindo interesse destes ou do (s) sócio (s) remanescente (s), o valor de seus haveres será apurado e liquidado com base na situação patrimonial da sociedade, à data da resolução, verificada em balanço especialmente levantado.

CLÁUSULA DÉCIMA QUARTA - DO EXERCÍCIO SOCIAL, BALANÇO, RESERVAS E LUCROS:
Ao término de cada exercício social, em 31 de Dezembro, o administrador prestará contas justificadas de sua administração, procedendo à elaboração do inventário, do balanço patrimonial e do balanço de resultado econômico, cabendo aos sócios, na proporção de suas quotas, os lucros ou perdas apuradas. (Art. 1.065 CC/2002).

CLÁUSULA DÉCIMA QUINTA - DOS CASOS OMISSOS:
Os casos omissos serão resolvidos de acordo com a legislação pertinente em vigor na época.

CLÁUSULA DÉCIMA SEXTA - DO FORO:
Fica eleito o foro de Goiânia – GO; com expressa renúncia a qualquer outro, para dirimir as duvidas oriundas do presente contrato.

Por estarem justos e contratados, firmam o presente instrumento em 3 (três) vias de igual teor e forma, da Quarta Alteração Contratual

Goiânia, 06 de Janeiro de 2014.

6° TABELIONATO

SANDRO SILVA CARVALHO
SÓCIO

6° TABELIONATO

UBALDIR LEMES DA SILVA JUNIOR
SÓCIO

6° TABELIONATO

ORCELINO PEREIRA FERREIRA
SÓCIO

JUCEG JUNTA COMERCIAL DO ESTADO DE GOIÁS

CERTIFICO O REGISTRO EM: 10/01/2014
SOB O NÚMERO: 52140003029
Protocolo: 14/000302-9
Empresa:52 2 0255465 4
SPAZIO URBANISMO ENGENHARIA LTDA EPP

SECRETÁRIA-GERAL - PAULA [illegible] LOBO VELOSO ROSSI

F 151011

JUCEG

CARTÓRIO DE NOTAS DE GOIÂNIA - GOIÁS
Avenida República do Líbano, esq. c/ Rua K-nº 22, Setor Oeste - Goiânia - Goiás
CEP: 74120-040 - FONE: (62) 3093-2222 - FAX: (62) 3092-6666

02061308161331023083953, 02061308161331023083954, 02061308161331023083955 - Consulte: http://extrajudicial.tjgo.jus.br/selo

Reconheço verdadeiras a assinaturas de **SANDRO SILVA CARVALHO (26329), UBALDIR LEMES DA SILVA JÚNIOR (132920) e ORCELINO PEREIRA FERREIRA (8185)**, pessoas por mim identificadas, e por haverem sido apostas em minha presença, dou fé. **Goiânia, 06 de janeiro de 2014.**
Em Test" da Verdade - **Gilson Borges Ribeiro** - Escrevente

Tabelião de Notas de Goiânia
Escrevente

SPAZIO URBANISMO ENGENHARIA LTDA – EPP
5ª ALTERAÇÃO CONTRATUAL
CNPJ/MF: 10.280.409/0001-62
NIRE: 52202554654

SANDRO SILVA CARVALHO, brasileiro, casado em regime de comunhão parcial de bens, arquiteto, nascido aos 09/11/1972, portador da Carteira de Identidade nº. 51079-3 CAU/BR e CPF/MF sob o nº. 624.279.621-04, residente e domiciliado na Rua S-5 Qd. S26 Lt. 18/19 Apto 704 Cond. Ed. Costa Blanca, Setor Bela Vista, Goiânia - GO, CEP: 74.823-460; **UBALDIR LEMES DA SILVA JUNIOR**, brasileiro, casado em regime de comunhão parcial de bens, engenheiro civil, nascido aos 09/03/1971, portador da Carteira de Identidade nº. 1686018 2.A Via SPTC/GO, CREA Nº. 8962/D-GO e CPF/MF sob o nº. 532.415.411-34, residente e domiciliado na Rua C-259 Qd. 593 Lt. 6/7 S/N Apart 102 Cond. Resid. Ana Vaz, Bairro Nova Suíça. Goiânia – GO, CEP: 74.280-220 e **ORCELINO PEREIRA FERREIRA**, brasileiro, casado em regime de comunhão parcial de bens, engenheiro civil, nascido aos 26/06/1972, portador da Carteira de Identidade nº. 2101514/2.A Via DGPC/GO, CREA Nº. 9320/D-GO e CPF/MF sob o nº. 828.417.641-68, residente e domiciliado na Rua S-5 Qd. S 27 Lt. 24/25 Apart 402 Cond. Residencial Danville, Setor Bela Vista. Goiânia – GO, CEP: 74.823-460, únicos sócios da empresa **SPAZIO URBANISMO ENGENHARIA LTDA - EPP,** com sede a Rua T-36 Nº. 3182 Qd. 147 Lt. 1/2 Sala 10 15Pav, Setor Bueno, Goiânia – GO, CEP: 74.223-052 com contrato social devidamente arquivado na JUCEG (Junta Comercial do Estado de Goiás) sob nº. 52202554654 em 20/08/2008, inscrita no CNPJ/MF sob nº. 10.280.409/0001-62 resolvem de comum acordo e na melhor forma de direito alterar seu Contrato Social mediante as seguintes clausulas:

I – ALTERAÇÃO DO CONTRATO SOCIAL

CLÁUSULA PRIMEIRA – TRANSFERENCIA DE PARTE DAS QUOTAS:
O sócio quotista **SANDRO SILVA CARVALHO** cede e transfere parte das suas quotas para o sócio quotista **ORCELINO PEREIRA FERREIRA** no valor de R$ 78.400,00 (Setenta e oito mil e quatrocentos reais) divididas em 78.400 (Setenta e oito e quatrocentos) quotas de R$ 1,00 (Um real) cada uma, dando à mesma plena e rasa quitação.

CLÁUSULA SEGUNDA - DA DISTRIBUIÇÃO DO CAPITAL SOCIAL:
Após a presente alteração, fica a participação societária assim distribuída:

NOME DOS SÓCIOS	QUANTIDADE DE QUOTA	PERCENTUAL DO CAPITAL %	VALOR EM (R$)
SANDRO SILVA CARVALHO	996.800	89%	996.800,00
UBALDIR LEMES DA SILVA JUNIOR	11.200	1%	11.200,00
ORCELINO PEREIRA FERREIRA	112.000	10%	112.000,00
TOTAL GERAL	**1.120.000**	**100%**	**1.120.000,00**

CLAUSULA TERCEIRA – DO AUMENTO DE CAPITAL SOCIAL
O Capital Social que era R$ 1.120.000,00 (Hum milhão cento e vinte reais) fica elevado para R$ 1.500.000,00 (Hum milhão e quinhentos mil reais) divididas em 1.500.000 (Hum milhão e quinhentos mil) quotas de R$ 1,00 (Um real) cada uma, mediante a incorporação do Capital Social no valor de R$ 380.000,00 (trezentos e oitenta mil reais) proveniente de Adiantamentos para Futuro Aumento de Capital.

Certifico que este documento da empresa SPAZIO URBANISMO ENGENHARIA LTDA - EPP, Nire: 52 20255465-4 , foi deferido e arquivado na Junta Comercial do Estado de Goiás. Para validar este documento, acesse http://www.juceg.go.gov.br/ e informe: Nº do protocolo 14/231632-6 e o código de segurança kUcwF. Esta cópia foi autenticada digitalmente e assinada em 23/12/2014 11:19:28 por Paula Nunes Lobo – Secretária Geral.

CLÁUSULA QUARTA - DA DISTRIBUIÇÃO DO CAPITAL SOCIAL:
Após a presente alteração, fica a participação societária assim distribuída:

NOME DOS SÓCIOS	QUANTIDADE DE QUOTA	PERCENTUAL DO CAPITAL %	VALOR EM (R$)
SANDRO SILVA CARVALHO	1.335.000	89%	1.335.000,00
UBALDIR LEMES DA SILVA JUNIOR	15.000	1%	15.000,00
ORCELINO PEREIRA FERREIRA	150.000	10%	150.000,00
TOTAL GERAL	**1.500.000**	**100%**	**1.500.000,00**

II - CONSOLIDAÇÃO DO CONTRATO SOCIAL

CLÁUSULA PRIMEIRA - DA DENOMINAÇÃO E SEDE:
A sociedade gira sob a denominação de **SPAZIO URBANISMO ENGENHARIA LTDA - EPP.**, com sede a Rua T-36 N°. 3182 Qd. 147 Lt. 1/2 Sala 10 15Pav, Setor Bueno, Goiânia – GO, CEP: 74.223-052 podendo abrir filiais e escritórios em qualquer parte do território nacional.

CLÁUSULA SEGUNDA - DO NOME DE FANTASIA:
A sociedade tem como nome de Fantasia: **SPAZIO URBANISMO ENGENHARIA.**

CLÁUSULA TERCEIRA - DO OBJETIVO:
A sociedade tem como objetivo social a elaboração de projetos de arquitetura, urbanismo, engenharia, habitacionais, rodoviários, estruturais, fundação, elétricos, saneamento e paisagismo; consultoria técnica de engenharia, fiscalização e acompanhamento de obras; construção civil por conta própria e de terceiros, por empreitada e sub-empreitada; pavimentação e conservação de rodovia; coordenação e acompanhamento de plano diretor; implantação de código de obras tributário e de postura, plano de recuperação de impacto ambiental (EIA/ RIMA); plano de recuperação de áreas degradadas; coleta de tratamento e disposição de esgoto; prestação de serviços técnicos em instalação e manutenção elétrica em edificações comerciais, residenciais, industriais, iluminação pública, alta tensão elétrica, telefonia e lógica em informática; gerenciamento de iluminação pública e distribuição de energia elétrica; execução e manutenção de obras elétricas; processamento e reciclagem de lixo: limpeza, coleta, transporte; gerenciamento, operação de unidade de reciclagem e com postagem de resíduos sólidos urbanos; locação de automóveis, tratores, máquinas e implementos agrícolas, ônibus e caminhões; assessoria e acompanhamento de processos junto aos Tribunais de Contas, em elaboração de processos licitatórios e elaboração e emissão de laudos periciais.

CLÁUSULA QUARTA - DA DURAÇÃO:
A sociedade tem como duração por tempo indeterminado, teve início das suas atividades a partir do dia 22 de julho de 2008. (art. 997, II, CC/2002).

CLÁUSULA QUINTA - DO CAPITAL E DAS QUOTAS:
O Capital Social é de R$ R$ 1.500.000,00 (Hum milhão e quinhentos mil reais) divididas em 1.500.000 (Hum milhão e quinhentos mil) quotas de R$ 1,00 (Um real) cada uma, sendo integralizado em moeda corrente do país.

Certifico que este documento da empresa SPAZIO URBANISMO ENGENHARIA LTDA - EPP, Nire: 52 20255465-4 , foi deferido e arquivado na Junta Comercial do Estado de Goiás. Para validar este documento, acesse http://www.juceg.go.gov.br/ e informe: Nº do protocolo 14/231632-6 e o código de segurança kUcwF. Esta cópia foi autenticada digitalmente e assinada em 23/12/2014 11:19:28 por Paula Nunes Lobo – Secretária Geral.

CLÁUSULA SEXTA - DA DISTRIBUIÇÃO DO CAPITAL SOCIAL:
Após a subscrição e integralização, o Capital Social fica assim distribuído:

NOME DOS SÓCIOS	QUANTIDADE DE QUOTA	PERCENTUAL DO CAPITAL %	VALOR EM (R$)
SANDRO SILVA CARVALHO	1.335.000	89%	1.335.000,00
UBALDIR LEMES DA SILVA JUNIOR	15.000	1%	15.000,00
ORCELINO PEREIRA FERREIRA	150.000	10%	150.000,00
TOTAL GERAL	**1.500.000**	**100%**	**1.500.000,00**

CLÁUSULA SÉTIMA - DA TRANSFERÊNCIA E CESSÃO DAS QUOTAS:
As quotas da sociedade são indivisíveis e não poderão ser cedidas ou transferidas a terceiros somente para os quotitas majoritários da sociedade, a quem fica assegurado, em igualdade de condições e preço original de cada quota, para a sua aquisição se postas à venda, formalizando, se realizada a cessão delas, a alteração contratual pertinente (Art. 1.056, art. 1.057, CC/2002).

CLÁUSULA OITAVA - DA RESPONSABILIDADE DOS SÓCIOS:
A responsabilidade de cada sócio è restrita ao valor de suas quotas, mas todos respondem solidariamente pela integralização do capital social (Art. 1.052, CC/2002).

CLÁUSULA NONA - DAS RESTRIÇÕES DOS SÓCIOS:
É vedado aos sócios prestar avais em nome da Sociedade ou mesmo individualmente, inclusive fiança, caução, endosso ou quaisquer outras garantias para fins estranhos aos interesses sociais.

CLÁUSULA DÉCIMA - DA ADMINISTRAÇÃO DA SOCIEDADE:
A administração da sociedade cabe ao sócio diretor **SANDRO SILVA CARVALHO** com poderes e atribuições de representar a sociedade ativa e passiva, judicial e extrajudicialmente, autorizado o uso do nome empresarial, vedado, no entanto, em atividades estranhas ao interesse social ou assumir obrigações seja em favor de qualquer dos quotistas ou terceiros, bem como onerar ou alienar bens imóveis da sociedade, sem autorização do outro sócio. (Art 997 VI; 1.013.1.015, 1064, CC/2002).

CLÁUSULA DÉCIMA PRIMEIRA – DO ADMINISTRADOR:
O Administrador declara, sob as penas da lei, de que não está impedido de exercer a administração da sociedade, por lei especial, ou em virtude de condenação criminal, ou por se encontrar sob os efeitos dela, a pena que vede, ainda que temporariamente, o acesso a cargos públicos; ou por crime falimentar, de prevaricação, peita ou suborno, concussão, peculato, ou contra a economia popular, contra o sistema financeiro nacional, contra normas de defesa da concorrência, contra as relações de consumo, fé pública, ou a propriedade. (art. 1.011, § 1º, CC/2002).

CLÁUSULA DÉCIMA SEGUNDA - DA REMUNERAÇÃO:
Os sócios poderão de comum acordo, fixar uma retirada mensal, a título de "pró-labore", observadas as disposições regulamentares pertinentes.

CLÁUSULA DÉCIMA TERCEIRA - DO TÁCITO ACORDO:
Falecendo ou interditado qualquer sócio, a sociedade continuará suas atividades com os herdeiros, sucessores e o incapaz. Não sendo possível ou inexistindo interesse destes ou do (s) sócio (s) remanescente (s), o valor de seus haveres será apurado e liquidado com base na situação patrimonial da sociedade, à data da resolução, verificada em balanço especialmente levantado.

Certifico que este documento da empresa SPAZIO URBANISMO ENGENHARIA LTDA - EPP, Nire: 52 20255465-4 , foi deferido e arquivado na Junta Comercial do Estado de Goiás. Para validar este documento, acesse http://www.juceg.go.gov.br/ e informe: Nº do protocolo 14/231632-6 e o código de segurança kUcwF. Esta cópia foi autenticada digitalmente e assinada em 23/12/2014 11:19:28 por Paula Nunes Lobo – Secretária Geral.

CLÁUSULA DÉCIMA QUARTA - DO EXERCÍCIO SOCIAL, BALANÇO, RESERVAS E LUCROS:
Ao término de cada exercício social, em 31 de Dezembro, o administrador prestará contas justificadas de sua administração, procedendo à elaboração do inventário, do balanço patrimonial e do balanço de resultado econômico, cabendo aos sócios, na proporção de suas quotas, os lucros ou perdas apuradas. (Art. 1.065 CC/2002).

CLÁUSULA DÉCIMA QUINTA - DOS CASOS OMISSOS:
Os casos omissos serão resolvidos de acordo com a legislação pertinente em vigor na época.

CLÁUSULA DÉCIMA SEXTA - DO FORO:
Fica eleito o foro de Goiânia – GO; com expressa renúncia a qualquer outro, para dirimir as duvidas oriundas do presente contrato.

Por estarem justos e contratados, firmam o presente instrumento em 3 (três) vias de igual teor e forma, da Quinta Alteração Contratual

Goiânia, 01 de Dezembro de 2014.

SANDRO SILVA CARVALHO
SÓCIO

UBALDIR LEMES DA SILVA JUNIOR
SÓCIO

ORCELINO PEREIRA FERREIRA
SÓCIO

JUCEG JUNTA COMERCIAL DO ESTADO DE GOIÁS
CERTIFICO O REGISTRO EM: 10/12/2014
SOB O NÚMERO: 52142316328
Protocolo: 14/231632-6
Empresa: 52 2 0255465 4
SPAZIO URBANISMO ENGENHARIA LTDA - EPP
SECRETÁRIA-GERAL - PAULA NUNES LOBO TELOSO ROSSI
F 468419

Certifico que este documento da empresa SPAZIO URBANISMO ENGENHARIA LTDA - EPP, Nire: 52 20255465-4 , foi deferido e arquivado na Junta Comercial do Estado de Goiás. Para validar este documento, acesse http://www.juceg.go.gov.br/ e informe: Nº do protocolo 14/231632-6 e o código de segurança kUcwF. Esta cópia foi autenticada digitalmente e assinada em 23/12/2014 11:19:28 por Paula Nunes Lobo – Secretária Geral.

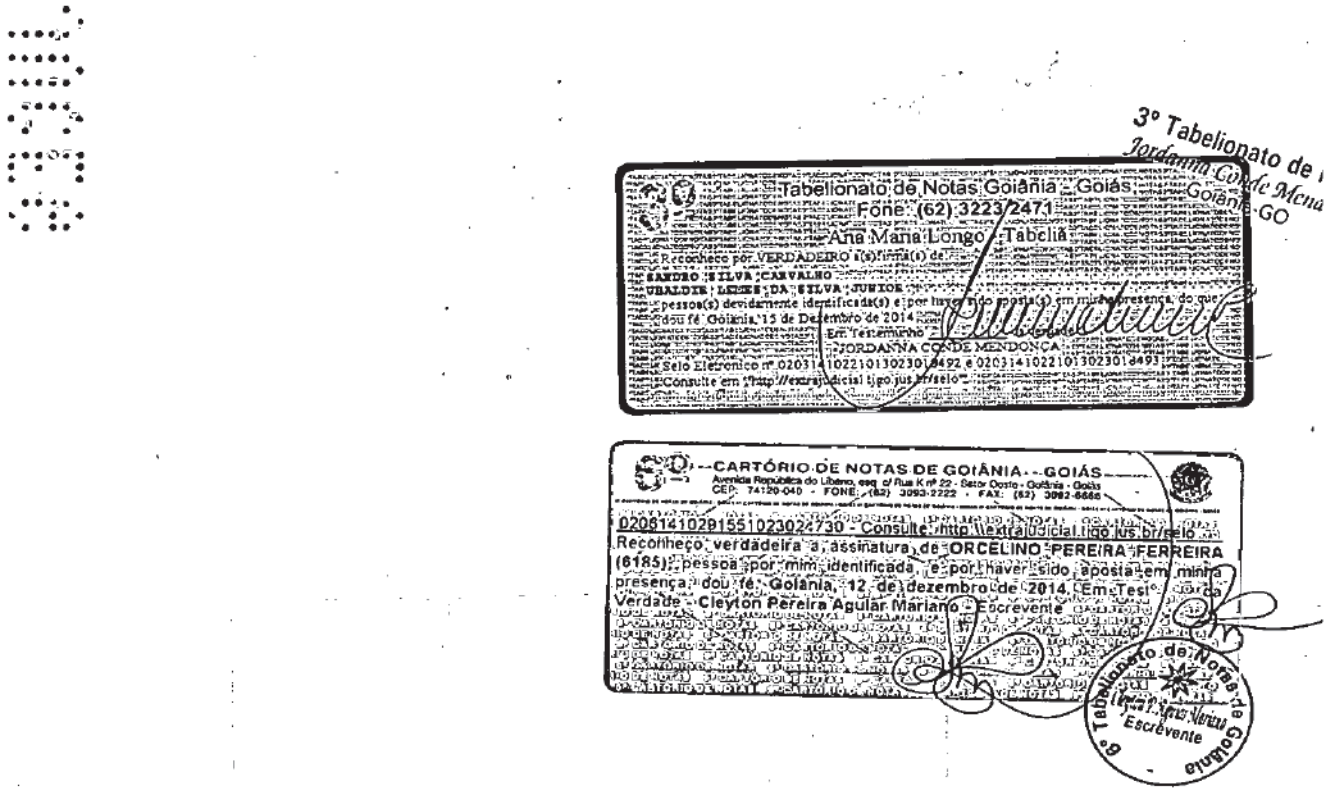

Certifico que este documento da empresa SPAZIO URBANISMO ENGENHARIA LTDA - EPP, Nire: 52 20255465-4 , foi deferido e arquivado na Junta Comercial do Estado de Goiás. Para validar este documento, acesse http://www.juceg.go.gov.br/ e informe: Nº do protocolo 14/231632-6 e o código de segurança kUcwF. Esta cópia foi autenticada digitalmente e assinada em 23/12/2014 11:19:28 por Paula Nunes Lobo – Secretária Geral.

SPAZIO URBANISMO ENGENHARIA LTDA
6ª ALTERAÇÃO CONTRATUAL
CNPJ/MF: 10.280.409/0001-62
NIRE: 52202554654

SANDRO SILVA CARVALHO, brasileiro, casado em regime de comunhão parcial de bens, arquiteto, nascido aos 09/11/1972, portador da Carteira de Identidade nº. 2660367 SSP/GO e CPF/MF sob o nº. 624.279.621-04, residente e domiciliado na Rua Piratini Qd. AF-6 Lt. 10 Residencial Araguaia, Alphaville Flamboyant, Goiânia - GO, CEP: 74.883-089; **UBALDIR LEMES DA SILVA JUNIOR**, brasileiro, casado em regime de comunhão parcial de bens, engenheiro civil, nascido aos 09/03/1971, portador da Carteira de Identidade nº. 1686018 2.A Via SPTC/GO, CREA Nº. 8962/D-GO e CPF/MF sob o nº. 532.415.411-34, residente e domiciliado na Rua C-259 Qd. 593 Lt. 6/7 S/N Apart 102 Cond. Resid. Ana Vaz, Bairro Nova Suíça. Goiânia – GO, CEP: 74.280-220 e **ORCELINO PEREIRA FERREIRA**, brasileiro, casado em regime de comunhão parcial de bens, engenheiro civil, nascido aos 26/06/1972, portador da Carteira de Identidade nº. 2101514/2.A Via DGPC/GO, CREA Nº. 9320/D-GO e CPF/MF sob o nº. 828.417.641-68, residente e domiciliado na Rua S-5 Qd. S 27 Lt. 24/25 Apart 402 Cond. Residencial Danville, Setor Bela Vista. Goiânia – GO, CEP: 74.823-460 únicos sócios da empresa **SPAZIO URBANISMO ENGENHARIA LTDA,** com sede a Rua T-36 Nº. 3182 Qd. 147 Lt. 1/2 Sala 10 15Pav, Setor Bueno, Goiânia – GO, CEP: 74.223-052 com contrato social devidamente arquivado na JUCEG (Junta Comercial do Estado de Goiás) sob nº. 52202554654 em 20/08/2008, inscrita no CNPJ/MF sob nº. 10.280.409/0001-62 resolvem de comum acordo e na melhor forma de direito alterar seu Contrato Social mediante as seguintes clausulas:

I – ALTERAÇÃO DO CONTRATO SOCIAL

CLÁUSULA PRIMEIRA - DA MUDANÇA DE ENDEREÇO:
O endereço da sede que era na Rua T-36 Nº. 3182 Qd. 147 Lt. 1/2 Sala 10 15Pav, Setor Bueno, Goiânia – GO, CEP: 74.223-052, passa para a **Av. Deputado Jamel Cecílio C/ Rua 56 Nº. 2929 Qd. B27 Lt. Área Sala 517 Bloco A Ed. Brookfield Towers, Jardim Goiás - Goiânia – GO, CEP: 74.810-100.**

CLÁUSULA SEGUNDA – DA MUDANÇA DO OBJETIVO:
O objetivo social que era a elaboração de projetos de arquitetura, urbanismo, engenharia, habitacionais, rodoviários, estruturais, fundação, elétricos, saneamento e paisagismo; consultoria técnica de engenharia, fiscalização e acompanhamento de obras; construção civil por conta própria e de terceiros, por empreitada e sub-empreitada; pavimentação e conservação de rodovia; coordenação e acompanhamento de plano diretor; implantação de código de obras tributário e de postura, plano de recuperação de impacto ambiental (EIA/ RIMA); plano de recuperação de áreas degradadas; coleta de tratamento e disposição de esgoto; prestação de serviços técnicos em

Certifico que este documento da empresa SPAZIO URBANISMO ENGENHARIA LTDA, Nire: 52 20255465-4 , foi deferido e arquivado na Junta Comercial do Estado de Goiás. Para validar este documento, acesse http://www.juceg.go.gov.br/ e informe: Nº do protocolo 15/199589-3 e o código de segurança 5igtK. Esta cópia foi autenticada digitalmente e assinada em 30/12/2015 08:34:34 por Paula Nunes Lobo – Secretária Geral.

instalação e manutenção elétrica em edificações comerciais, residenciais, industriais, iluminação pública, alta tensão elétrica, telefonia e lógica em informática; gerenciamento de iluminação pública e distribuição de energia elétrica; execução e manutenção de obras elétricas; processamento e reciclagem de lixo: limpeza, coleta, transporte; gerenciamento, operação de unidade de reciclagem e com postagem de resíduos sólidos urbanos; locação de automóveis, tratores, máquinas e implementos agrícolas, ônibus e caminhões; assessoria e acompanhamento de processos junto aos Tribunais de Contas, em elaboração de processos licitatórios e elaboração e emissão de laudos periciais **a partir desta data passa a ser; a elaboração de projetos de arquitetura, urbanismo, engenharia, habitacionais, rodoviários, estruturais, fundação, elétricos, saneamento e paisagismo; consultoria técnica de engenharia, fiscalização e acompanhamento de obras; construção civil por conta própria e de terceiros, por empreitada e sub-empreitada; pavimentação e conservação de rodovia; coordenação e acompanhamento de plano diretor; implantação de código de obras tributário e de postura, plano de recuperação de impacto ambiental (EIA/ RIMA); plano de recuperação de áreas degradadas; coleta de tratamento e disposição de esgoto; prestação de serviços técnicos em instalação e manutenção elétrica em edificações comerciais, residenciais, industriais, iluminação pública, alta tensão elétrica, telefonia e lógica em informática; gerenciamento de iluminação pública e distribuição de energia elétrica; execução e manutenção de obras elétricas; processamento e reciclagem de lixo: limpeza, coleta, transporte; gerenciamento, operação de unidade de reciclagem e com postagem de resíduos sólidos urbanos; locação de automóveis, tratores, máquinas e implementos agrícolas, ônibus e caminhões; assessoria e acompanhamento de processos junto aos Tribunais de Contas, em elaboração de processos licitatórios e elaboração e emissão de laudos periciais. Locação de mão-de-obra temporária. Perfurações e sondagens.**

CLÁUSULA TERCEIRA - DA SAÍDA DE SÓCIO E TRANSFERÊNCIA DE QUOTAS:
O sócio quotista **UBALDIR LEMES DA SILVA JUNIOR**, retira-se da sociedade cedendo e transferindo o total de suas quotas para o sócio quotista **ORCELINO PEREIRA FERREIRA** no valor de R$ 15.000,00 (Quinze mil reais) divididas em 15.000 (Quinze mil) quotas de R$ 1,00 (Um real) cada uma, dando à mesma plena e rasa quitação, neste ato, já integralizada.

CLÁUSULA QUARTA - DA DISTRIBUIÇÃO DO CAPITAL SOCIAL:
Em decorrência da presente alteração, fica a participação societária assim distribuída.

NOME DOS SÓCIOS	QUANTIDADE DE QUOTA	PERCENTUAL DO CAPITAL %	VALOR EM (R$)
SANDRO SILVA CARVALHO	1.335.000	89%	1.335.000,00
ORCELINO PEREIRA FERREIRA	165.000	11%	165.000,00
TOTAL GERAL	**1.500.000**	**100%**	**1.500.000,00**

Certifico que este documento da empresa SPAZIO URBANISMO ENGENHARIA LTDA, Nire: 52 20255465-4 , foi deferido e arquivado na Junta Comercial do Estado de Goiás. Para validar este documento, acesse http://www.juceg.go.gov.br/ e informe: Nº do protocolo 15/199589-3 e o código de segurança 5igtK. Esta cópia foi autenticada digitalmente e assinada em 30/12/2015 08:34:34 por Paula Nunes Lobo – Secretária Geral.

II - CONSOLIDAÇÃO DO CONTRATO SOCIAL

CLÁUSULA PRIMEIRA - DA DENOMINAÇÃO E SEDE:
A sociedade gira sob a denominação de **SPAZIO URBANISMO ENGENHARIA LTDA,** com sede a Av. Deputado Jamel Cecílio C/ Rua 56 Nº. 2929 Qd. B27 Lt. Área Sala 517 Bloco A Ed. Brookfield Towers, Jardim Goiás - Goiânia – GO, CEP: 74.810-100 podendo abrir filiais e escritórios em qualquer parte do território nacional.

Paragrafo Único: A empresa iniciou suas atividades com o nome empresarial de **SC – ARQUITETURA, URBANISMO E CONSULTORIA LTDA** e a partir do dia 21/03/2011com uma alteração contratual com registro na Juceg sob o Nº. 52110437918 com a alteração do nome empresarial para **SPAZIO URBANISMO ENGENHARIA LTDA.**

CLÁUSULA SEGUNDA - DO NOME DE FANTASIA:
A sociedade tem como nome de Fantasia: **SPAZIO URBANISMO ENGENHARIA.**

CLÁUSULA TERCEIRA - DO OBJETIVO:
A sociedade tem como objetivo social a elaboração de projetos de arquitetura, urbanismo, engenharia, habitacionais, rodoviários, estruturais, fundação, elétricos, saneamento e paisagismo; consultoria técnica de engenharia, fiscalização e acompanhamento de obras; construção civil por conta própria e de terceiros, por empreitada e sub-empreitada; pavimentação e conservação de rodovia; coordenação e acompanhamento de plano diretor; implantação de código de obras tributário e de postura, plano de recuperação de impacto ambiental (EIA/ RIMA); plano de recuperação de áreas degradadas; coleta de tratamento e disposição de esgoto; prestação de serviços técnicos em instalação e manutenção elétrica em edificações comerciais, residenciais, industriais, iluminação pública, alta tensão elétrica, telefonia e lógica em informática; gerenciamento de iluminação pública e distribuição de energia elétrica; execução e manutenção de obras elétricas; processamento e reciclagem de lixo: limpeza, coleta, transporte; gerenciamento, operação de unidade de reciclagem e com postagem de resíduos sólidos urbanos; locação de automóveis, tratores, máquinas e implementos agrícolas, ônibus e caminhões; assessoria e acompanhamento de processos junto aos Tribunais de Contas, em elaboração de processos licitatórios e elaboração e emissão de laudos periciais. Locação de mão-de-obra temporária. Perfurações e sondagens.

CLÁUSULA QUARTA - DA DURAÇÃO:
A sociedade tem como duração por tempo indeterminado, teve início das suas atividades a partir do dia 22 de julho de 2008. (art. 997, II, CC/2002).

CLÁUSULA QUINTA - DO CAPITAL E DAS QUOTAS:
O Capital Social é de R$ R$ 1.500.000,00 (Hum milhão e quinhentos mil reais) divididas em 1.500.000 (Hum milhão e quinhentos mil) quotas de R$ 1,00 (Um real) cada uma, sendo integralizado em moeda corrente do país.

Certifico que este documento da empresa SPAZIO URBANISMO ENGENHARIA LTDA, Nire: 52 20255465-4 , foi deferido e arquivado na Junta Comercial do Estado de Goiás. Para validar este documento, acesse http://www.juceg.go.gov.br/ e informe: Nº do protocolo 15/199589-3 e o código de segurança 5igtK. Esta cópia foi autenticada digitalmente e assinada em 30/12/2015 08:34:34 por Paula Nunes Lobo – Secretária Geral.

CLÁUSULA SEXTA - DA DISTRIBUIÇÃO DO CAPITAL SOCIAL:
Após a subscrição e integralização, o Capital Social fica assim distribuído:

NOME DOS SÓCIOS	QUANTIDADE DE QUOTA	PERCENTUAL DO CAPITAL %	VALOR EM (R$)
SANDRO SILVA CARVALHO	1.335.000	89%	1.335.000,00
ORCELINO PEREIRA FERREIRA	165.000	11%	165.000,00
TOTAL GERAL	**1.500.000**	**100%**	**1.500.000,00**

CLÁUSULA SÉTIMA - DA TRANSFERÊNCIA E CESSÃO DAS QUOTAS:
As quotas da sociedade são indivisíveis e não poderão ser cedidas ou transferidas a terceiros somente para os quotistas majoritários da sociedade, a quem fica assegurado, em igualdade de condições e preço original de cada quota, para a sua aquisição se postas à venda, formalizando, se realizada a cessão delas, a alteração contratual pertinente (Art. 1.056, art. 1.057, CC/2002).

CLÁUSULA OITAVA - DA RESPONSABILIDADE DOS SÓCIOS:
A responsabilidade de cada sócio è restrita ao valor de suas quotas, mas todos respondem solidariamente pela integralização do capital social (Art. 1.052, CC/2002).

CLÁUSULA NONA - DAS RESTRIÇÕES DOS SÓCIOS:
É vedado aos sócios prestar avais em nome da Sociedade ou mesmo individualmente, inclusive fiança, caução, endosso ou quaisquer outras garantias para fins estranhos aos interesses sociais.

CLÁUSULA DÉCIMA - DA ADMINISTRAÇÃO DA SOCIEDADE:
A administração da sociedade cabe ao sócio diretor **SANDRO SILVA CARVALHO** com poderes e atribuições de representar a sociedade ativa e passiva, judicial e extrajudicialmente, autorizado o uso do nome empresarial, vedado, no entanto, em atividades estranhas ao interesse social ou assumir obrigações seja em favor de qualquer dos quotistas ou terceiros, bem como onerar ou alienar bens imóveis da sociedade, sem autorização do outro sócio. (Art 997 VI; 1.013.1.015, 1064, CC/2002).

CLÁUSULA DÉCIMA PRIMEIRA – DO ADMINISTRADOR:
O Administrador declara, sob as penas da lei, de que não está impedido de exercer a administração da sociedade, por lei especial, ou em virtude de condenação criminal, ou por se encontrar sob os efeitos dela, a pena que vede, ainda que temporariamente, o acesso a cargos públicos; ou por crime falimentar, de prevaricação, peita ou suborno, concussão, peculato, ou contra a economia popular, contra o sistema financeiro nacional, contra normas de defesa da concorrência, contra as relações de consumo, fé pública, ou a propriedade. (art. 1.011, § 1º, CC/2002).

CLÁUSULA DÉCIMA SEGUNDA - DA REMUNERAÇÃO:
Os sócios poderão de comum acordo, fixar uma retirada mensal, a título de "pró-labore", observadas as disposições regulamentares pertinentes.

Certifico que este documento da empresa SPAZIO URBANISMO ENGENHARIA LTDA, Nire: 52 20255465-4 , foi deferido e arquivado na Junta Comercial do Estado de Goiás. Para validar este documento, acesse http://www.juceg.go.gov.br/ e informe: Nº do protocolo 15/199589-3 e o código de segurança 5igtK. Esta cópia foi autenticada digitalmente e assinada em 30/12/2015 08:34:34 por Paula Nunes Lobo – Secretária Geral.

CLÁUSULA DÉCIMA TERCEIRA - DO TÁCITO ACORDO:
Falecendo ou interditado qualquer sócio, a sociedade continuará suas atividades com os herdeiros, sucessores e o incapaz. Não sendo possível ou inexistindo interesse destes ou do (s) sócio (s) remanescente (s), o valor de seus haveres será apurado e liquidado com base na situação patrimonial da sociedade, à data da resolução, verificada em balanço especialmente levantado.

CLÁUSULA DÉCIMA QUARTA - DO EXERCÍCIO SOCIAL, BALANÇO, RESERVAS E LUCROS:
Ao término de cada exercício social, em 31 de Dezembro, o administrador prestará contas justificadas de sua administração, procedendo à elaboração do inventário, do balanço patrimonial e do balanço de resultado econômico, cabendo aos sócios, na proporção de suas quotas, os lucros ou perdas apuradas. (Art. 1.065 CC/2002).

CLÁUSULA DÉCIMA QUINTA - DOS CASOS OMISSOS:
Os casos omissos serão resolvidos de acordo com a legislação pertinente em vigor na época.

CLÁUSULA DÉCIMA SEXTA - DO FORO:
Fica eleito o foro de Goiânia – GO; com expressa renúncia a qualquer outro, para dirimir as duvidas oriundas do presente contrato.

Por estarem justos e contratados, firmam o presente instrumento de igual teor e forma, da Sexta Alteração Contratual.

Goiânia, 21 de Dezembro de 2015.

Cartório Silva

SANDRO SILVA CARVALHO
SÓCIO

Cartório Silva

ORCELINO PEREIRA FERREIRA
SÓCIO

Cartório Silva

UBALDIR LEMES DA SILVA JUNIOR
SÓCIO

JUCEG JUNTA COMERCIAL DO ESTADO DE GOIÁS
CERTIFICO O REGISTRO EM: 28/12/2015
SOB O NÚMERO: 52151995893
Protocolo: 15/199589-3
Empresa: 52 2 0255465 4
SPAZIO URBANISMO ENGENHARIA LTDA
SECRETÁRIA-GERAL: PAULA [illegible] LOBO [illegible] ROSSI
F.565795

Certifico que este documento da empresa SPAZIO URBANISMO ENGENHARIA LTDA, Nire: 52 20255465-4 , foi deferido e arquivado na Junta Comercial do Estado de Goiás. Para validar este documento, acesse http://www.juceg.go.gov.br/ e informe: Nº do protocolo 15/199589-3 e o código de segurança 5igtK. Esta cópia foi autenticada digitalmente e assinada em 30/12/2015 08:34:34 por Paula Nunes Lobo – Secretária Geral.

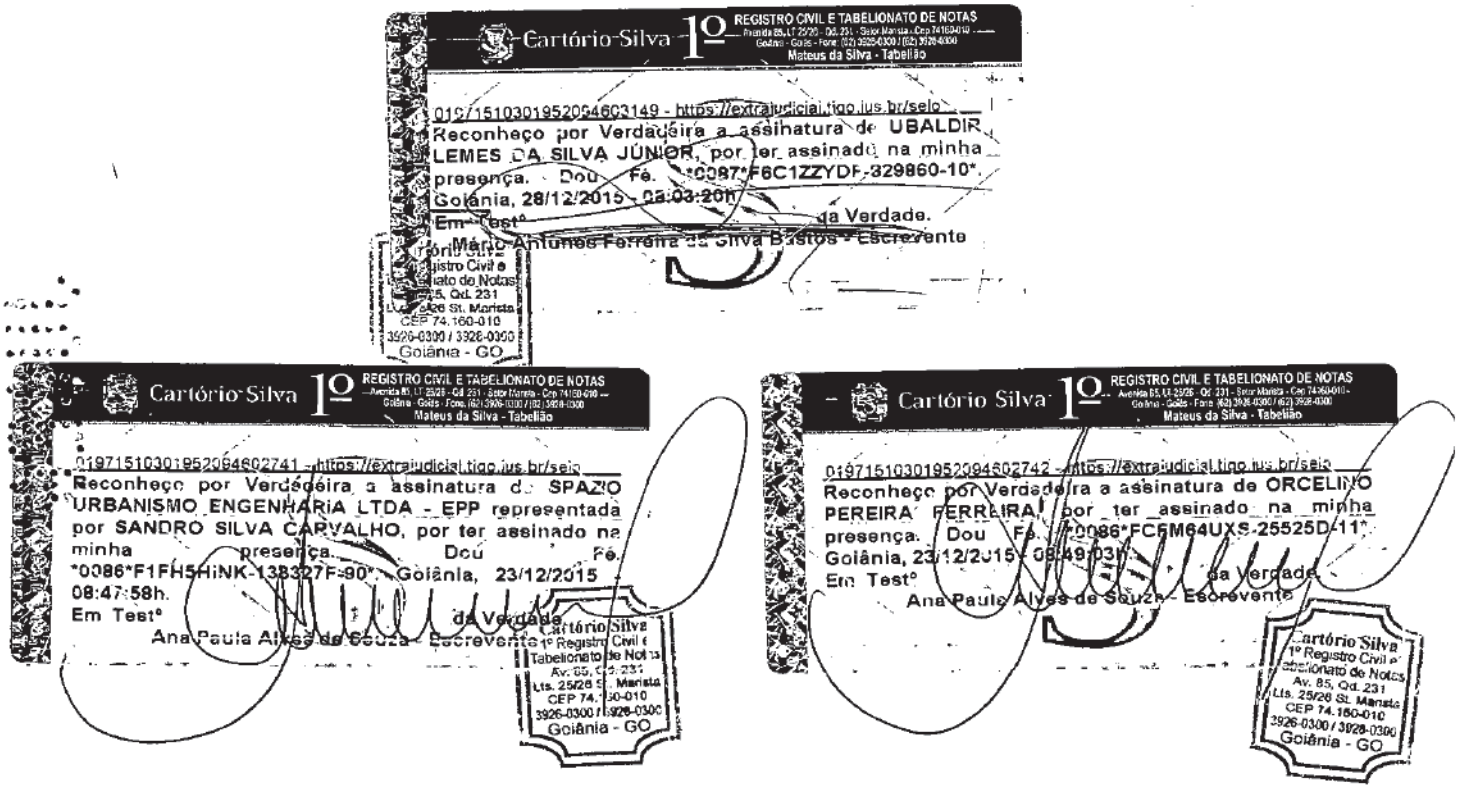

Certifico que este documento da empresa SPAZIO URBANISMO ENGENHARIA LTDA, Nire: 52 20255465-4 , foi deferido e arquivado na Junta Comercial do Estado de Goiás. Para validar este documento, acesse http://www.juceg.go.gov.br/ e informe: Nº do protocolo 15/199589-3 e o código de segurança 5igtK. Esta cópia foi autenticada digitalmente e assinada em 30/12/2015 08:34:34 por Paula Nunes Lobo – Secretária Geral.

SPAZIO URBANISMO ENGENHARIA LTDA
7ª ALTERAÇÃO CONTRATUAL
CNPJ/MF: 10.280.409/0001-62
NIRE: 52202554654

SANDRO SILVA CARVALHO, brasileiro, casado em regime de comunhão parcial de bens, arquiteto, nascido aos 09/11/1972, portador da Carteira de Identidade nº. 2660367 SSP/GO e CPF/MF sob o nº. 624.279.621-04, residente e domiciliado na Rua Piratini Qd. AF-6 Lt. 10 Residencial Araguaia, Alphaville Flamboyant, Goiânia - GO, CEP: 74.883-089 e **ORCELINO PEREIRA FERREIRA**, brasileiro, casado em regime de comunhão parcial de bens, engenheiro civil, nascido aos 26/06/1972, portador da Carteira de Identidade nº. 2101514/2.A Via DGPC/GO, CREA Nº. 9320/D-GO e CPF/MF sob o nº. 828.417.641-68, residente e domiciliado na Rua S-5 Qd. S 27 Lt. 24/25 Apart 402 Cond. Residencial Danville, Setor Bela Vista. Goiânia – GO, CEP: 74.823-460 únicos sócios da empresa **SPAZIO URBANISMO ENGENHARIA LTDA,** com sede a Rua T-36 Nº. 3182 Qd. 147 Lt. 1/2 Sala 10 15Pav, Setor Bueno, Goiânia – GO, CEP: 74.223-052 com contrato social devidamente arquivado na JUCEG (Junta Comercial do Estado de Goiás) sob nº. 52202554654 em 20/08/2008, inscrita no CNPJ/MF sob nº. 10.280.409/0001-62 resolvem de comum acordo e na melhor forma de direito alterar seu Contrato Social mediante as seguintes clausulas:

I – ALTERAÇÃO DO CONTRATO SOCIAL

CLÁUSULA PRIMEIRA – DA MUDANÇA DA DENOMINAÇÃO SOCIAL:
A denominação social que era **SPAZIO URBANISMO ENGENHARIA LTDA** passa para **SPAZIO CONSULTORIA E PROJETOS LTDA,** bem como o nome de fantasia para **SPAZIO CONSULTORIA E PROJETOS.**

II - CONSOLIDAÇÃO DO CONTRATO SOCIAL

CLÁUSULA PRIMEIRA - DA DENOMINAÇÃO E SEDE:
A sociedade gira sob a denominação de **SPAZIO CONSULTORIA E PROJETOS LTDA,** com sede a Av. Deputado Jamel Cecílio C/ Rua 56 Nº. 2929 Qd. B27 Lt. Área Sala 517 Bloco A Ed. Brookfield Towers, Jardim Goiás - Goiânia – GO, CEP: 74.810-100 podendo abrir filiais e escritórios em qualquer parte do território nacional.

Paragrafo Único: A empresa iniciou suas atividades em 22/07/2008 com contrato social devidamente arquivado na JUCEG (Junta Comercial do Estado de Goiás) sob nº. 52202554654 em 20/08/2008 com o nome empresarial de **SC – ARQUITETURA, URBANISMO E CONSULTORIA LTDA,** em 21/03/2011 teve uma alteração contratual com registro na Juceg sob o Nº. 52110437918 com a alteração do nome empresarial para **SPAZIO URBANISMO ENGENHARIA LTDA.** A parti do dia 17/01/2018 o nome empresarial passa a ser **SPAZIO CONSULTORIA E PROJETOS LTDA.**

JUCEG
JUNTA COMERCIAL DO ESTADO DE GOIÁS

CERTIFICO O REGISTRO EM 25/01/2018 12:29 SOB Nº 20180063243.
PROTOCOLO: 180063243 DE 19/01/2018. CÓDIGO DE VERIFICAÇÃO:
11800258113. NIRE: 52202554654.
SPAZIO CONSULTORIA E PROJETOS LTDA

Paula Nunes Lobo Veloso Rossi
SECRETÁRIA-GERAL
GOIÂNIA, 25/01/2018
www.portaldoempreendedorgoiano.go.gov.br

A validade deste documento, se impresso, fica sujeito à comprovação de sua autenticidade nos respectivos portais.
Informando seus respectivos códigos de verificação

CLÁUSULA SEGUNDA - DO NOME DE FANTASIA:
A sociedade tem como nome de Fantasia: **SPAZIO CONSULTORIA E PROJETOS.**

CLÁUSULA TERCEIRA - DO OBJETIVO:
A sociedade tem como objetivo social a elaboração de projetos de arquitetura, urbanismo, engenharia, habitacionais, rodoviários, estruturais, fundação, elétricos, saneamento e paisagismo; consultoria técnica de engenharia, fiscalização e acompanhamento de obras; construção civil por conta própria e de terceiros, por empreitada e sub-empreitada; pavimentação e conservação de rodovia; coordenação e acompanhamento de plano diretor; implantação de código de obras tributário e de postura, plano de recuperação de impacto ambiental (EIA/ RIMA); plano de recuperação de áreas degradadas; coleta de tratamento e disposição de esgoto; prestação de serviços técnicos em instalação e manutenção elétrica em edificações comerciais, residenciais, industriais, iluminação pública, alta tensão elétrica, telefonia e lógica em informática; gerenciamento de iluminação pública e distribuição de energia elétrica; execução e manutenção de obras elétricas; processamento e reciclagem de lixo: limpeza, coleta, transporte; gerenciamento, operação de unidade de reciclagem e com postagem de resíduos sólidos urbanos; locação de automóveis, tratores, máquinas e implementos agrícolas, ônibus e caminhões; assessoria e acompanhamento de processos junto aos Tribunais de Contas, em elaboração de processos licitatórios e elaboração e emissão de laudos periciais. Locação de mão-de-obra temporária. Perfurações e sondagens.

CLÁUSULA QUARTA - DA DURAÇÃO:
A sociedade tem como duração por tempo indeterminado, teve início das suas atividades a partir do dia 22 de julho de 2008. (art. 997, II, CC/2002).

CLÁUSULA QUINTA - DO CAPITAL E DAS QUOTAS:
O Capital Social é de R$ R$ 1.500.000,00 (Hum milhão e quinhentos mil reais) divididas em 1.500.000 (Hum milhão e quinhentos mil) quotas de R$ 1,00 (Um real) cada uma, sendo integralizado em moeda corrente do país.

CLÁUSULA SEXTA - DA DISTRIBUIÇÃO DO CAPITAL SOCIAL:
Após a subscrição e integralização, o Capital Social fica assim distribuído:

NOME DOS SÓCIOS	QUANTIDADE DE QUOTA	PERCENTUAL DO CAPITAL %	VALOR EM (R$)
SANDRO SILVA CARVALHO	1.335.000	89%	1.335.000,00
ORCELINO PEREIRA FERREIRA	165.000	11%	165.000,00
TOTAL GERAL	**1.500.000**	**100%**	**1.500.000,00**

CLÁUSULA SÉTIMA - DA TRANSFERÊNCIA E CESSÃO DAS QUOTAS:
As quotas da sociedade são indivisíveis e não poderão ser cedidas ou transferidas a terceiros somente para os quotistas majoritários da sociedade, a quem fica assegurado, em igualdade de condições e preço original de cada quota, para a sua aquisição se postas à venda, formalizando, se realizada a cessão delas, a alteração contratual pertinente (Art. 1.056, art. 1.057, CC/2002).

JUCEG
JUNTA COMERCIAL DO ESTADO DE GOIÁS

**CERTIFICO O REGISTRO EM 25/01/2018 12:29 SOB Nº 20180063243.
PROTOCOLO: 180063243 DE 19/01/2018. CÓDIGO DE VERIFICAÇÃO:
11800258113. NIRE: 52202554654.
SPAZIO CONSULTORIA E PROJETOS LTDA**

**Paula Nunes Lobo Veloso Rossi
SECRETÁRIA-GERAL
GOIÂNIA, 25/01/2018
www.portaldoempreendedorgoiano.go.gov.br**

A validade deste documento, se impresso, fica sujeito à comprovação de sua autenticidade nos respectivos portais. Informando seus respectivos códigos de verificação

CLÁUSULA OITAVA - DA RESPONSABILIDADE DOS SÓCIOS:
A responsabilidade de cada sócio è restrita ao valor de suas quotas, mas todos respondem solidariamente pela integralização do capital social (Art. 1.052, CC/2002).

CLÁUSULA NONA - DAS RESTRIÇÕES DOS SÓCIOS:
É vedado aos sócios prestar avais em nome da Sociedade ou mesmo individualmente, inclusive fiança, caução, endosso ou quaisquer outras garantias para fins estranhos aos interesses sociais.

CLÁUSULA DÉCIMA - DA ADMINISTRAÇÃO DA SOCIEDADE:
A administração da sociedade cabe ao sócio diretor **SANDRO SILVA CARVALHO** com poderes e atribuições de representar a sociedade ativa e passiva, judicial e extrajudicialmente, autorizado o uso do nome empresarial, vedado, no entanto, em atividades estranhas ao interesse social ou assumir obrigações seja em favor de qualquer dos quotistas ou terceiros, bem como onerar ou alienar bens imóveis da sociedade, sem autorização do outro sócio. (Art 997 Vl; 1.013.1.015, 1064, CC/2002).

CLÁUSULA DÉCIMA PRIMEIRA – DO ADMINISTRADOR:
O Administrador declara, sob as penas da lei, de que não está impedido de exercer a administração da sociedade, por lei especial, ou em virtude de condenação criminal, ou por se encontrar sob os efeitos dela, a pena que vede, ainda que temporariamente, o acesso a cargos públicos; ou por crime falimentar, de prevaricação, peita ou suborno, concussão, peculato, ou contra a economia popular, contra o sistema financeiro nacional, contra normas de defesa da concorrência, contra as relações de consumo, fé pública, ou a propriedade. (art. 1.011, § 1º, CC/2002).

CLÁUSULA DÉCIMA SEGUNDA - DA REMUNERAÇÃO:
Os sócios poderão de comum acordo, fixar uma retirada mensal, a título de "pró-labore", observadas as disposições regulamentares pertinentes.

CLÁUSULA DÉCIMA TERCEIRA - DO TÁCITO ACORDO:
Falecendo ou interditado qualquer sócio, a sociedade continuará suas atividades com os herdeiros, sucessores e o incapaz. Não sendo possível ou inexistindo interesse destes ou do (s) sócio (s) remanescente (s), o valor de seus haveres será apurado e liquidado com base na situação patrimonial da sociedade, à data da resolução, verificada em balanço especialmente levantado.

CLÁUSULA DÉCIMA QUARTA - DO EXERCÍCIO SOCIAL, BALANÇO, RESERVAS E LUCROS:
Ao término de cada exercício social, em 31 de dezembro, o administrador prestará contas justificadas de sua administração, procedendo à elaboração do inventário, do balanço patrimonial e do balanço de resultado econômico, cabendo aos sócios, na proporção de suas quotas, os lucros ou perdas apuradas. (Art. 1.065 CC/2002).

CLÁUSULA DÉCIMA QUINTA - DOS CASOS OMISSOS:
Os casos omissos serão resolvidos de acordo com a legislação pertinente em vigor na época.

JUCEG
JUNTA COMERCIAL DO ESTADO DE GOIÁS

**CERTIFICO O REGISTRO EM 25/01/2018 12:29 SOB Nº 20180063243.
PROTOCOLO: 180063243 DE 19/01/2018. CÓDIGO DE VERIFICAÇÃO:
11800258113. NIRE: 52202554654.
SPAZIO CONSULTORIA E PROJETOS LTDA**

**Paula Nunes Lobo Veloso Rossi
SECRETÁRIA-GERAL
GOIÂNIA, 25/01/2018
www.portaldoempreendedorgoiano.go.gov.br**

A validade deste documento, se impresso, fica sujeito à comprovação de sua autenticidade nos respectivos portais. Informando seus respectivos códigos de verificação

CLÁUSULA DÉCIMA SEXTA - DO FORO:
Fica eleito o foro de Goiânia – GO; com expressa renúncia a qualquer outro, para dirimir as duvidas oriundas do presente contrato.

Por estarem justos e contratados, firmam o presente instrumento de igual teor e forma, da Sétima Alteração Contratual.

Goiânia, 17 de janeiro de 2018.

SANDRO SILVA CARVALHO
Sócio / Administrador

ORCELINO PEREIRA FERREIRA
Sócio

Cartório Silva 1º REGISTRO CIVIL E TABELIONATO DE NOTAS
Avenida 85, LT 25/26 - Qd. 231 - Setor Marista - Cep 74160-010
Goiânia - Goiás - Fone: (62) 3926-0300 / (62) 3928-0300
Mateus da Silva - Tabelião

01971712011134094609880, 01971712011134094609881 - https://extrajudicial.tjgo.jus.br/selo
Reconheço por Verdadeiras as assinaturas de SANDRO SILVA CARVALHO e ORCELINO PEREIRA FERREIRA, por terem assinado na minha presença. Dou Fé. *0056*F18QUY0A8-893972-10*. Goiânia, 18/01/2018 16:23:13h.
Em Test? da Verdade.
Camila Ziley Marquez - Escrevente

Cartório Silva Registro Civil e Tabelionato de Notas Av. 85, Qd. 231 Lts. 25/26 Cj. Marista CEP 74160-010 3926-0300 / 3926-0330 Goiânia - GO

A validade deste documento, se impresso, fica sujeito à comprovação de sua autenticidade nos respectivos portais.
Informando seus respectivos códigos de verificação

8ª ALTERAÇÃO CONTRATUAL

SPAZIO CONSULTORIA E PROJETOS LTDA
CNPJ/MF: 10.280.409/0001-62
NIRE: 5220255465-4

Síntese:
A. Transferência e Cessão das Quotas;
B. Alteração do Quadro Societário;
C. Distribuição de Lucros;
D. Porte Empresarial;
E. Consolidação.

Pelo presente instrumento particular:

SANDRO SILVA CARVALHO, brasileiro, casado em regime de comunhão parcial de bens, arquiteto, nascido em 09/11/1972, portador da Carteira de Identidade nº. 2660367 SSP/GO, Carteira Nacional de Habilitação de nº 01587010967 DETRAN/GO e CPF/MF sob o nº. 624.279.621-04, residente e domiciliado na Rua Piratini, Qd. AF-6 Lt. 10, Residencial Araguaia, Alphaville Flamboyant, Goiânia - GO, CEP: 74.883-089;

ORCELINO PEREIRA FERREIRA, brasileiro, casado em regime de comunhão parcial de bens, engenheiro civil, CREA nº. 9320/D-GO, nascido em 26/06/1972, portador da Carteira de Identidade nº. 2101514/2ª Via DGPC/GO, Carteira Nacional de Habilitação de nº 00641856979 DETRAN/GO e CPF/MF sob o nº. 828.417.641-68, residente e domiciliado na Rua 46, nº 220, Apartamento 3101, Jardim Goiás, Goiânia – GO, CEP: 74.805-440.

Únicos sócios da empresa **SPAZIO CONSULTORIA E PROJETOS LTDA,** com sede a Av. Deputado Jamel Cecílio C/ Rua 56 Nº. 2929 Qd. B27 Lt. Área Sala 517 Bloco A Ed. Brookfield Towers, Jardim Goiás, Goiânia – GO, CEP: 74.810-100 com contrato social devidamente arquivado na JUCEG (Junta Comercial do Estado de Goiás) sob nº. 5220255465-4 em 20/08/2008, inscrita no CNPJ/MF sob nº. 10.280.409/0001-62 resolvem de comum acordo e na melhor forma de direito alterar seu Contrato Social mediante as seguintes clausulas:

A. Transferência e Cessão das Quotas:
As quotas da sociedade são indivisíveis, salvo para efeito de transferência, que poderão ser cedidas e transferidas totalmente ou parcialmente, a quem seja sócio, ou a terceiros, se não houver oposição de titulares de mais de um quarto do capital social (Art. 1.056, art. 1.057, CC/2002).

Parágrafo Primeiro. Fica assegurado aos quotistas, em igualdade de condições e preço original de cada quota, a preferência de aquisição se posta à venda.

Parágrafo Segundo. A cessão terá eficácia quanto à sociedade e terceiros, a partir da averbação do respectivo instrumento, subscrito pelos sócios anuentes.

B. Alteração do Quadro Societário:

INGRESSO DE NOVO SÓCIO:
Fica admitido na sociedade o sócio: **SANDRO SILVA CARVALHO FILHO,** brasileiro, menor impúbere, estudante, nascido em 31/03/2009, portador da Carteira de Identidade nº 6141534 SSP/GO e CPF/MF sob o nº 702.347.781-05, residente e domiciliado na Rua Piratini, Qd. AF-6 Lt. 10, Residencial Araguaia, Alphaville Flamboyant, Goiânia - GO, CEP: 74.883-089, neste ato representado por seus genitores, *SANDRO SILVA CARVALHO* e *REJANE CESARIO MESQUITA CARVALHO*.

CESSÃO DE QUOTAS:
O sócio **SANDRO SILVA CARVALHO,** já qualificado, cede e transfere o total de 75.000 (Setenta e Cinco Mil) quotas no valor total de R$ 75.000,00 (Setenta e Cinco Mil Reais) para o sócio ingressante **SANDRO SILVA CARVALHO FILHO,** já qualificado. Ficando assim o sócio **SANDRO SILVA CARVALHO** com o remanescente de 1.260.000 (Um Milhão e Duzentos e Sessenta Mil) quotas no valor total de R$ 1.260.000,00 (Um Milhão e Duzentos e Sessenta Mil Reais).

8ª ALTERAÇÃO CONTRATUAL

SPAZIO CONSULTORIA E PROJETOS LTDA
CNPJ/MF: 10.280.409/0001-62
NIRE: 5220255465-4

Em decorrência do ingresso de novo sócio, o capital social fica assim distribuído, passando o quadro societário a tomar a seguinte forma:

NOME DOS SÓCIOS	QUANTIDADE DE QUOTA	PERCENTUAL DO CAPITAL %	VALOR EM (R$)
SANDRO SILVA CARVALHO	1.260.000	84%	1.260.000,00
ORCELINO PEREIRA FERREIRA	165.000	11%	165.000,00
SANDRO SILVA CARVALHO FILHO	75.000	5%	75.000,00
TOTAL GERAL	**1.500.000**	**100%**	**1.500.000,00**

C. Distribuição de Lucros:
A sociedade poderá levantar balanços intermediários ou intercalares e distribuir os lucros evidenciados nos mesmos.

Parágrafo Único: A sociedade deliberará em reunião dos sócios, a respeito da distribuição dos resultados, desproporcional aos percentuais de participação do quadro societário, segundo autoriza o artigo 1.007, CC/2002.

D. Porte Empresarial
Os sócios declaram que a sociedade se enquadra como Empresa de Pequeno Porte - EPP, nos termos da Lei Complementar nº 123, de 14 de dezembro de 2006, e que não se enquadra em qualquer das hipóteses de exclusão relacionadas no § 4º do art. 3º da mencionada lei. (art. 3º, I, LC nº 123, de 2006).

E. Consolidação:
Estando os sócios justos e satisfeitos, consolidam o presente contrato social:

SPAZIO CONSULTORIA E PROJETOS LTDA
CNPJ/MF: 10.280.409/0001-62
NIRE: 5220255465-4

CONSOLIDAÇÃO

CLÁUSULA PRIMEIRA - DA DENOMINAÇÃO E SEDE:
A sociedade gira sob a denominação de **SPAZIO CONSULTORIA E PROJETOS LTDA,** com sede a Av. Deputado Jamel Cecílio C/ Rua 56 Nº. 2929 Qd. B27 Lt. Área Sala 517 Bloco A Ed. Brookfield Towers, Jardim Goiás - Goiânia - GO, CEP: 74.810-100 podendo abrir filiais e escritórios em qualquer parte do território nacional.

Paragrafo Único: A empresa iniciou suas atividades em 22/07/2008 com contrato social devidamente arquivado na JUCEG (Junta Comercial do Estado de Goiás) sob nº. 52202554654 em 20/08/2008 com o nome empresarial de **SC - ARQUITETURA, URBANISMO E CONSULTORIA LTDA,** em 21/03/2011 teve uma alteração contratual com registro na Juceg sob o Nº. 52110437918 com a alteração do nome empresarial para **SPAZIO URBANISMO ENGENHARIA LTDA.** A parti do dia 17/01/2018 o nome empresarial passa a ser **SPAZIO CONSULTORIA E PROJETOS LTDA.**

CLÁUSULA SEGUNDA - DO NOME DE FANTASIA:
A sociedade tem como nome de Fantasia**: SPAZIO CONSULTORIA E PROJETOS.**

CLÁUSULA TERCEIRA - DO OBJETIVO:
A sociedade tem como objetivo social a elaboração de projetos de arquitetura, urbanismo, engenharia, habitacionais, rodoviários, estruturais, fundação, elétricos, saneamento e paisagismo; consultoria técnica de engenharia, fiscalização e acompanhamento de obras; construção civil por conta própria e de terceiros, por empreitada e sub-empreitada; pavimentação e conservação de rodovia; coordenação e acompanhamento de plano diretor; implantação de código de obras tributário e de postura, plano de recuperação de impacto ambiental (EIA/ RIMA); plano de recuperação de áreas degradadas; coleta de tratamento e disposição de esgoto; prestação de serviços técnicos em instalação e manutenção elétrica em edificações comerciais, residenciais, industriais, iluminação pública, alta tensão elétrica, telefonia e lógica em

8ª ALTERAÇÃO CONTRATUAL

SPAZIO CONSULTORIA E PROJETOS LTDA
CNPJ/MF: 10.280.409/0001-62
NIRE: 5220255465-4

informática; gerenciamento de iluminação pública e distribuição de energia elétrica; execução e manutenção de obras elétricas; processamento e reciclagem de lixo: limpeza, coleta, transporte; gerenciamento, operação de unidade de reciclagem e com postagem de resíduos sólidos urbanos; locação de automóveis, tratores, máquinas e implementos agrícolas, ônibus e caminhões; assessoria e acompanhamento de processos junto aos Tribunais de Contas, em elaboração de processos licitatórios e elaboração e emissão de laudos periciais. Locação de mão-de-obra temporária. Perfurações e sondagens.

CLÁUSULA QUARTA - DA DURAÇÃO:
A sociedade tem como duração por tempo indeterminado, teve início das suas atividades a partir do dia 22 de julho de 2008. (art. 997, II, CC/2002).

CLÁUSULA QUINTA - DO CAPITAL E DAS QUOTAS:
O Capital Social é de R$ 1.500.000,00 (Um Milhão e Quinhentos Reais) dividido em 1.500.000 (Um Milhão e Quinhentos) quotas de R$ 1,00 (Um real) cada uma, sendo integralizado em moeda corrente do país.

CLÁUSULA SEXTA - DA DISTRIBUIÇÃO DO CAPITAL SOCIAL:
Após a subscrição e integralização, o Capital Social fica assim distribuído:

NOME DOS SÓCIOS	QUANTIDADE DE QUOTA	PERCENTUAL DO CAPITAL %	VALOR EM (R$)
SANDRO SILVA CARVALHO	1.260.000	84%	1.260.000,00
ORCELINO PEREIRA FERREIRA	165.000	11%	165.000,00
SANDRO SILVA CARVALHO FILHO	75.000	5%	75.000,00
TOTAL GERAL	**1.500.000**	**100%**	**1.500.000,00**

CLÁUSULA SÉTIMA - DA TRANSFERÊNCIA E CESSÃO DAS QUOTAS:
As quotas da sociedade são indivisíveis, salvo para efeito de transferência, que poderão ser cedidas e transferidas totalmente ou parcialmente, a quem seja sócio, ou a terceiros, se não houver oposição de titulares de mais de um quarto do capital social (Art. 1.056, art. 1.057, CC/2002).

Parágrafo Primeiro: Fica assegurado aos quotistas, em igualdade de condições e preço original de cada quota, a preferência de aquisição se posta à venda.

Parágrafo Segundo: A cessão terá eficácia quanto à sociedade e terceiros, a partir da averbação do respectivo instrumento, subscrito pelos sócios anuentes.

CLÁUSULA OITAVA - DA RESPONSABILIDADE DOS SÓCIOS:
A responsabilidade de cada sócio è restrita ao valor de suas quotas, mas todos respondem solidariamente pela integralização do capital social (Art. 1.052, CC/2002).

CLÁUSULA NONA - DAS RESTRIÇÕES DOS SÓCIOS:
É vedado aos sócios prestar avais em nome da Sociedade ou mesmo individualmente, inclusive fiança, caução, endosso ou quaisquer outras garantias para fins estranhos aos interesses sociais.

CLÁUSULA DÉCIMA - DA ADMINISTRAÇÃO DA SOCIEDADE:
A administração da sociedade cabe ao sócio diretor **SANDRO SILVA CARVALHO** com poderes e atribuições de representar a sociedade ativa e passiva, judicial e extrajudicialmente, autorizado o uso do nome empresarial, vedado, no entanto, em atividades estranhas ao interesse social ou assumir obrigações seja em favor de qualquer dos quotistas ou terceiros, bem como onerar ou alienar bens imóveis da sociedade, sem autorização do outro sócio. (Art 997 VI; 1.013.1.015, 1064, CC/2002).

CLÁUSULA DÉCIMA PRIMEIRA – DO ADMINISTRADOR:
O Administrador declara, sob as penas da lei, de que não está impedido de exercer a administração da sociedade, por lei especial, ou em virtude de condenação criminal, ou por se encontrar sob os efeitos dela, a pena que vede, ainda que temporariamente, o acesso a cargos públicos; ou por crime falimentar, de prevaricação, peita ou suborno, concussão, peculato, ou contra a economia popular, contra o sistema financeiro nacional, contra normas de defesa da concorrência, contra as relações de consumo, fé pública, ou a propriedade. (art. 1.011, § 1º, CC/2002).

CLÁUSULA DÉCIMA SEGUNDA - DA REMUNERAÇÃO:

8ª ALTERAÇÃO CONTRATUAL

SPAZIO CONSULTORIA E PROJETOS LTDA
CNPJ/MF: 10.280.409/0001-62
NIRE: 5220255465-4

Os sócios poderão de comum acordo, fixar uma retirada mensal, a título de "pró-labore", observadas as disposições regulamentares pertinentes.

CLÁUSULA DÉCIMA TERCEIRA - DO TÁCITO ACORDO:
Falecendo ou interditado qualquer sócio, a sociedade continuará suas atividades com os herdeiros, sucessores e o incapaz. Não sendo possível ou inexistindo interesse destes ou do (s) sócio (s) remanescente (s), o valor de seus haveres será apurado e liquidado com base na situação patrimonial da sociedade, à data da resolução, verificada em balanço especialmente levantado.

CLÁUSULA DÉCIMA QUARTA - DO EXERCÍCIO SOCIAL, BALANÇO, RESERVAS E LUCROS:
Ao término de cada exercício social, em 31 de dezembro, o administrador prestará contas justificadas de sua administração, procedendo à elaboração do inventário, do balanço patrimonial e do balanço de resultado econômico, cabendo aos sócios, na proporção de suas quotas, os lucros ou perdas apuradas. (Art. 1.065 CC/2002).

CLÁUSULA DÉCIMA QUINTA - DA DISTRIBUIÇÃO DE LUCROS:
A sociedade poderá levantar balanços intermediários ou intercalares e distribuir os lucros evidenciados nos mesmos.

Parágrafo Único: A sociedade deliberará em reunião dos sócios, a respeito da distribuição dos resultados, desproporcional aos percentuais de participação do quadro societário, segundo autoriza o artigo 1.007. CC/2002.

CLÁUSULA DÉCIMA SEXTA - DOS CASOS OMISSOS:
Os casos omissos serão resolvidos de acordo com a legislação pertinente em vigor na época.

CLÁUSULA DÉCIMA SETIMA – PORTE EMPRESARIAL
Os sócios declaram que a sociedade se enquadra como Empresa de Pequeno Porte - EPP, nos termos da Lei Complementar nº 123, de 14 de dezembro de 2006, e que não se enquadra em qualquer das hipóteses de exclusão relacionadas no § 4º do art. 3º da mencionada lei. (art. 3º, I, LC nº 123, de 2006).

CLÁUSULA DÉCIMA OITAVA - DO FORO:
Fica eleito o foro de Goiânia – GO; com expressa renúncia a qualquer outro, para dirimir as duvidas oriundas do presente contrato.

E por ambos os sócios estarem em perfeito acordo, assinam o presente instrumento em uma única via que será destinada ao registro e arquivamento da Junta Comercial do Estado de Goiás.

Goiânia - GO, 01 de janeiro de 2.023

_____
SANDRO SILVA CARVALHO
Sócio / Administrador

_____
ORCELINO PEREIRA FERREIRA
Sócio

_____
SANDRO SILVA CARVALHO FILHO
Sócio
Representado: Sandro Silva Carvalho e Rejane Cesário Mesquita Carvalho

ASSINATURA ELETRÔNICA

Certificamos que o ato da empresa SPAZIO CONSULTORIA E PROJETOS LTDA consta assinado digitalmente por:

IDENTIFICAÇÃO DO(S) ASSINANTE(S)	
CPF/CNPJ	Nome
62427962104	
76148262134	
82841764168	

A validade deste documento, se impresso, fica sujeito à comprovação de sua autenticidade nos respectivos portais, informando seus respectivos códigos de verificação.

Ministério do Empreendedorismo, da Microempresa e da Empresa de Pequeno Porte
Secretaria Nacional de Microempresa e Empresa de Pequeno Porte
Diretoria Nacional de Registro Empresarial e Integração
Junta Comercial, Industrial e Serviços do Distrito Federal

Nº DO PROTOCOLO (Uso da Junta Comercial)

NIRE (da sede ou filial, quando a sede for em outra UF)	Código da Natureza Jurídica	Nº de Matrícula do Agente Auxiliar do Comércio
53202163753	2062	

1 - REQUERIMENTO

ILMO(A). SR.(A) PRESIDENTE DA Junta Comercial, Industrial e Serviços do Distrito Federal

Nome: SCB SERVICOS E CONSULTORIA EM BIM LTDA

(da Empresa ou do Agente Auxiliar do Comércio)

Nº FCN/REMP

DFP2500104591

requer a V.Sª o deferimento do seguinte ato:

Nº DE VIAS	CÓDIGO DO ATO	CÓDIGO DO EVENTO	QTDE	DESCRIÇÃO DO ATO / EVENTO
1	002			ALTERACAO
		051	1	CONSOLIDACAO DE CONTRATO/ESTATUTO
		2211	1	ALTERACAO DE ENDERECO DENTRO DO MESMO MUNICIPIO
		2244	1	ALTERACAO DE ATIVIDADES ECONOMICAS (PRINCIPAL E SECUNDARIAS)
		2247	1	ALTERACAO DE CAPITAL SOCIAL

BRASILIA
Local

11 Junho 2025
Data

Representante Legal da Empresa / Agente Auxiliar do Comércio:
Nome: _____
Assinatura: _____
Telefone de Contato: _____

2 - USO DA JUNTA COMERCIAL

☐ DECISÃO SINGULAR ☐ DECISÃO COLEGIADA

Nome(s) Empresarial(ais) igual(ais) ou semelhante(s):

☐ SIM ☐ SIM

_____ _____
_____ _____
_____ _____
_____ _____
_____ _____

☐ NÃO ___/___/_____ _____ ☐ NÃO ___/___/_____ _____
Data Responsável Data Responsável

Processo em Ordem
À decisão

___/___/_____
Data

_____
Responsável

DECISÃO SINGULAR

☐ Processo em exigência. (Vide despacho em folha anexa)
☐ Processo deferido. Publique-se e arquive-se.
☐ Processo indeferido. Publique-se.

2ª Exigência	3ª Exigência	4ª Exigência	5ª Exigência
☐	☐	☐	☐

___/___/_____ _____
Data Responsável

DECISÃO COLEGIADA

☐ Processo em exigência. (Vide despacho em folha anexa)
☐ Processo deferido. Publique-se e arquive-se.
☐ Processo indeferido. Publique-se.

2ª Exigência	3ª Exigência	4ª Exigência	5ª Exigência
☐	☐	☐	☐

___/___/_____ _____ _____ _____
Data Vogal Vogal Vogal

Presidente da _____ Turma

OBSERVAÇÕES

Junta Comercial, Industrial e Serviços do Distrito Federal
Certifico registro sob o nº 2786843 em 13/06/2025 da Empresa SCB SERVICOS E CONSULTORIA EM BIM LTDA, CNPJ 22642758000166 e protocolo DFP2500104591 - 03/06/2025. Autenticação: 1090CAC3BD36CD6513C51BBD65F92829BD14A3. Fabianne Raissa da Fonseca - Secretária-Geral. Para validar este documento, acesse http://jucis.df.gov.br e informe nº do protocolo 25/083.652-1 e o código de segurança R8Ga
Esta cópia foi autenticada digitalmente e assinada em 17/06/2025 por Fabianne Raissa da Fonseca Secretária-Geral.
FABIANNE RAISSA DA FONSECA
SECRETÁRIA-GERAL

Junta Comercial, Industrial e Serviços do Distrito Federal

JUNTA COMERCIAL, INDUSTRIAL E SERVIÇOS DO DISTRITO FEDERAL

Registro Digital

Capa de Processo

Identificação do Processo		
Número do Protocolo	Número do Processo Módulo Integrador	Data
25/083.652-1	DFP2500104591	03/06/2025

Identificação do(s) Assinante(s)		
CPF	Nome	Data Assinatura
016.150.511-20	DAVI MACEDO NERES	11/06/2025 15:50:40
Assinado utilizando assinatura qualificada		
077.589.384-69	LUIZ MOTTA ACCIOLY	13/06/2025 08:17:29
Assinado utilizando assinaturas avançadas gov.br ITI		
058.894.014-32	RENATO DE QUEIROZ PORTO	11/06/2025 15:50:07
Assinado utilizando assinatura qualificada		

VENTVRIS VENTIS

Junta Comercial, Industrial e Serviços do Distrito Federal
Certifico registro sob o nº 2786843 em 13/06/2025 da Empresa SCB SERVICOS E CONSULTORIA EM BIM LTDA, CNPJ 22642758000166 e protocolo DFP2500104591 - 03/06/2025. Autenticação: 1090CAC3BD36CD6513C51BBD65F92829BD14A3. Fabianne Raissa da Fonseca - Secretária-Geral. Para validar este documento, acesse http://jucis.df.gov.br e informe nº do protocolo 25/083.652-1 e o código de segurança R8Ga
Esta cópia foi autenticada digitalmente e assinada em 17/06/2025 por Fabianne Raissa da Fonseca Secretária-Geral.

ALTERAÇÃO CONTRATUAL Nº 10

SCB SERVICOS E CONSULTORIA EM BIM LTDA

RENATO DE QUEIROZ PORTO, Brasileiro, **EMPRESÁRIO**, Casado, regime de bens Comunhão Parcial, data de nascimento 19/08/1984, nº do CPF 058.894.014-32, documento de identidade 3645888, SSP, DF, com domicílio / residência na Rodovia BR-020 KM 2,5 Condomínio Império dos Nobres Quadra 1 conjunto H Lote 40, Região dos Lagos (Sobradinho) – Brasília/DF, CEP:73.251-901.

DAVI MACEDO NERES, brasileiro, empresário, casado em comunhão parcial, nº do CPF 016.150.511-20, documento de identidade 3032801 expedida pela SSP/DF, residente e domiciliado na QUADRA SMPW QUADRA 3 CONJUNTO 8, número 03, LOTE, bairro /distrito PARK WAY, município BRASILIA - DISTRITO FEDERAL, CEP 71.735-308.

LUIZ MOTTA ACCIOLY, brasileiro, casado em comunhão parcial de bens, empresário, portador da Carteira de identidade nº 04780823417, expedida pelo DETRAN/AL, CPF N° 077.589.384-69, residente e domiciliado na Rua Maria Isabel Maia Pio dos Santos, bairro Serraria, número 25, MACEÍO/AL, CEP: 57.046-545.

Únicos sócios da Empresa: SCB SERVIÇOS E CONSULTORIA EM BIM LTDA, situada no Setor SHS Quadra 6 Conjunto A BLOCO A 06 EDIF BRASIL 21 SALA 501 – Bairro Asa Sul, CEP:70316-102 BRASILIA/DF , com o seu contrato social devidamente arquivado na JCDF nº 53202163753 por despacho em 04/04/2018, inscrita no CNPJ nº 22.642.758/0001-66 e CF/DF nº 07.724.805/001-87 resolvem alterar o CONTRATO SOCIAL, na forma abaixo.

CLÁUSULA PRIMEIRA: A sociedade passa a ter sua sede no seguinte endereço: Quadra SHCS CR QD 512, BLOCO C, nº 37 PARTE SOBRELOJA B – Asa Sul/Brasília/DF, CEP:70.361-535.

CLÁUSULA SEGUNDA: O capital, totalmente integralizado em moeda corrente, que era de R$ 1.000.000,00 (um milhão de reais), passa a ser de R$ 2.500.000,00 (dois milhões e quinhentos mil de reais).

Parágrafo único: O aumento de capital é totalmente subscrito e integralizado em moeda corrente pelos sócios, neste ato, da seguinte forma: O capital social é de R$2.500.000,00 dois milhões e quinhentos mil de reais, dividido em 2.500.000 (dois milhões e quinhentos mil de reais) quotas no valor nominal de R$ 1,00 (um real) cada uma, subscrito e integralizado em moeda corrente nacional, da seguinte forma:

Sócio	%	Nº de Quotas	Valor
Renato de Queiroz Porto	85	2.125.000,00	R$2.125.000,00
Davi Macedo Neres	7,5	187.500,00	R$187.500,00
Luiz Motta Accioly	7,5	187.500,00	R$187.500,00

Junta Comercial, Industrial e Serviços do Distrito Federal
Certifico registro sob o nº 2786843 em 13/06/2025 da Empresa SCB SERVICOS E CONSULTORIA EM BIM LTDA, CNPJ 22642758000166 e protocolo DFP2500104591 - 03/06/2025. Autenticação: 1090CAC3BD36CD6513C51BBD65F92829BD14A3. Fabianne Raissa da Fonseca - Secretária-Geral. Para validar este documento, acesse http://jucis.df.gov.br e informe nº do protocolo 25/083.652-1 e o código de segurança R8Ga
Esta cópia foi autenticada digitalmente e assinada em 17/06/2025 por Fabianne Raissa da Fonseca Secretária-Geral.
FABIANNE RAISSA DA FONSECA
SECRETÁRIA-GERAL

Total	100	2.500.000,00	R$ 2.500.000,00

CLÁUSULA TERCEIRA: A partir dessa data o objeto social passa a ser: SERVICOS DE ENGENHARIA, EDICAO DE CADASTROS, LISTAS E DEOUTROSPRODUTOSGRAFICOS,PREPARACAO DE DOCUMENTOS E SERVICOS ESPECIALIZADOSDEAPOIOADMINISTRATIVOS.DESENVOLVIMENTO DE PROGRAMAS DE COMPUTADORSOBENCOMENDA,DESENVOLVIMENTO ELICENCIAMENTO DE PROGRAMAS DECOMPUTADORCUSTOMIZAVEIS,DESENVOLVIMENTO E LICENCIAMENTODE PROGRAMAS DE COMPUTADORNAOCUSTOMIZAVEIS, TESTES EANALISES TECNICAS, SERVICOS DEDESENHO TECNICO RELACIONADOAARQUITETURA E ENGENHARIA,SERVICOS DE CARTOGRAFIA,TOPOGRAFIA E GEODESIA, ATIVIDADESDECONSULTORIA EM GESTAOEMPRESARIAL, EXCETO CONSULTORIATECNICA ESPECIFICA, ADMINISTRACAODEOBRAS E SERVICOSESPECIALIZADOS PARA CONSTRUCAO.

CLÁUSULA QUARTA: A partir dessa data as atividades passam a ser: SERVICOS DE ENGENHARIA, EDICAO DE CADASTROS, LISTAS E DEOUTROSPRODUTOSGRAFICOS,PREPARACAO DE DOCUMENTOS E SERVICOS ESPECIALIZADOSDEAPOIOADMINISTRATIVOS.DESENVOLVIMENTO DE PROGRAMAS DE COMPUTADORSOBENCOMENDA,DESENVOLVIMENTO ELICENCIAMENTO DE PROGRAMAS DECOMPUTADORCUSTOMIZAVEIS,DESENVOLVIMENTO E LICENCIAMENTODE PROGRAMAS DE COMPUTADORNAOCUSTOMIZAVEIS, TESTES EANALISES TECNICAS, SERVICOS DEDESENHO TECNICO RELACIONADOAARQUITETURA E ENGENHARIA,SERVICOS DE CARTOGRAFIA,TOPOGRAFIA E GEODESIA, ATIVIDADESDECONSULTORIA EM GESTAOEMPRESARIAL, EXCETO CONSULTORIATECNICA ESPECIFICA, ADMINISTRACAODEOBRAS E SERVICOSESPECIALIZADOS PARA CONSTRUCAO..

CLÁUSULA QUINTA: A administração da sociedade passa a caber aos sócios RENATO DE QUEIROZ PORTO, DAVI MACEDO NERES e LUIZ MOTTA ACCIOLY todos com os poderes e atribuições de administrar a empresa, autorizada o uso do nome empresarial. Ficando expressamente vedado, no entanto, e se tornando totalmente nulos e inoperantes com relação à empresa os atos praticados por qualquer um do (s) administrador (es), procurador (es) ou mesmo funcionário (s), que a envolvam em atividades estranhas ao interesse social, tais como fincas, avais ou mesmo assumir obrigações, seja em favor da empresa ou de terceiros, bem como onerar ou alienar bens imóveis da empresa, sem a autorização do titular da empresa. (Art. 1.013, 1.015, 1.064, CC/2002).

CLÁUSULA SEXTA: O (s) Administrador (es) declara (m), sob as penas da lei, de que não está (rão) impedido (s) de exercer a administração da sociedade, por lei especial, ou em virtude criminal, ou por se encontrar (em) sob os efeitos dela, a pena que vede, ainda que temporariamente, o acesso

Junta Comercial, Industrial e Serviços do Distrito Federal
Certifico registro sob o nº 2786843 em 13/06/2025 da Empresa SCB SERVICOS E CONSULTORIA EM BIM LTDA, CNPJ 22642758000166 e protocolo DFP2500104591 - 03/06/2025. Autenticação: 1090CAC3BD36CD6513C51BBD65F92829BD14A3. Fabianne Raissa da Fonseca - Secretária-Geral. Para validar este documento, acesse http://jucis.df.gov.br e informe nº do protocolo 25/083.652-1 e o código de segurança R8Ga
Esta cópia foi autenticada digitalmente e assinada em 17/06/2025 por Fabianne Raissa da Fonseca Secretária-Geral.
FABIANNE RAISSA DA FONSECA SECRETÁRIA-GERAL

a cargos públicos, ou por crime falimentar, de prevaricação, peita ou suborno, concussão, peculato, ou contra a concorrência, contra as relações de consumo, fé pública, ou a propriedade.

CONSOLIDAÇÃO

SCB SERVICOS E CONSULTORIA EM BIM LTDA

RENATO DE QUEIROZ PORTO, Brasileiro, **EMPRESÁRIO**, Casado, regime de bens Comunhão Parcial, data de nascimento 19/08/1984, nº do CPF 058.894.014-32, documento de identidade 3645888, SSP, DF, com domicílio / residência na Rodovia BR-020 KM 2,5 Condomínio Império dos Nobres Quadra 1 conjunto H Lote 40, Região dos Lagos (Sobradinho) – Brasília/DF, CEP:73.251-901.

DAVI MACEDO NERES, brasileiro, empresário, casado em comunhão parcial, nº do CPF 016.150.511-20, documento de identidade 3032801 expedida pela SSP/DF, residente e domiciliado na QUADRA SMPW QUADRA 3 CONJUNTO 8, número 03, LOTE, bairro /distrito PARK WAY, município BRASILIA - DISTRITO FEDERAL, CEP 71.735-308.

LUIZ MOTTA ACCIOLY, brasileiro, casado em comunhão parcial de bens, empresário, portador da Carteira de identidade nº 04780823417, expedida pelo DETRAN/AL, CPF N° 077.589.384-69, residente e domiciliado na Rua Maria Isabel Maia Pio dos Santos, bairro Serraria, número 25, MACEÍO/AL, CEP: 57.046-545.

Únicos sócios da Empresa: SCB SERVIÇOS E CONSULTORIA EM BIM LTDA, situada na SHCS CR QD 512, BLOCO C, nº 37 PARTE SOBRELOJA B – Asa Sul/Brasília/DF, CEP:70.361-535 , com o seu contrato social devidamente arquivado na JCDF nº 53202163753 por despacho em 04/04/2018, inscrita no CNPJ nº 22.642.758/0001-66 e CF/DF nº 07.724.805/001-87.

CLÁUSULA PRIMEIRA: A empresa tem sua sede no endereço Quadra SHCS CR QD 512, BLOCO C, nº 37 PARTE SOBRELOJA B – Asa Sul/Brasília/DF, CEP:70.361-535.

CLÁUSULA SEGUNDA: O capital social é de R$2.500.000,00 (dois milhões e quinhentos mil de reais), dividido em 2.500.000,00 (dois milhões e quinhentos mil de reais) quotas no valor nominal de R$ 1,00 (um real) cada uma, subscrito e totalmente integralizado em moeda corrente nacional, da seguinte forma:

Sócio	%	Nº de Quotas	Valor
Renato de Queiroz Porto	85	2.125.000,00	R$2.125.000,00
Davi Macedo Neres	7,5	187.500,00	R$187.500,00
Luiz Motta Accioly	7,5	187.500,00	R$187.500,00
Total	100	2.500.000,00	R$ 2.500.000,00

CLÁUSULA TERCEIRA: A empresa tem por objeto de exploração do seguinte ramo: SERVICOS DE ENGENHARIA, EDICAO DE CADASTROS, LISTAS E DE OUTROS PRODUTOS GRAFICOS,P

Junta Comercial, Industrial e Serviços do Distrito Federal
Certifico registro sob o nº 2786843 em 13/06/2025 da Empresa SCB SERVICOS E CONSULTORIA EM BIM LTDA, CNPJ 22642758000166 e protocolo DFP2500104591 - 03/06/2025. Autenticação: 1090CAC3BD36CD6513C51BBD65F92829BD14A3. Fabianne Raissa da Fonseca - Secretária-Geral. Para validar este documento, acesse http://jucis.df.gov.br e informe nº do protocolo 25/083.652-1 e o código de segurança R8Ga
Esta cópia foi autenticada digitalmente e assinada em 17/06/2025 por Fabianne Raissa da Fonseca Secretária-Geral.
FABIANNE RAISSA DA FONSECA
SECRETÁRIA-GERAL

REPARACAO DE DOCUMENTOS E SERVICOS ESPECIALIZADOS DE APOIOADMINISTRATIVOS. DESENVOLVIMENTO DE PROGRAMAS DE COMPUTADOR SOB ENCOMENDA, DESENVOLVIMENTO E LICENCIAMENTO DE PROGRAMAS DE COMPUTADOR CUSTOMIZAVEIS, DESENVOLVIMENTO E LICENCIAMENTODE PROGRAMAS DE COMPUTADOR NA OCUSTOMIZAVEIS, TESTES E ANALISES TECNICAS, SERVICOS DE DESENHO TECNICO RELACIONADO A ARQUITETURA E ENGENHARIA, SERVICOS DE CARTOGRAFIA ,TOPOGRAFIA E GEODESIA, ATIVIDADES DE CONSULTORIA EM GESTAO EMPRESARIAL, EXCETO CONSULTORIA TECNICA ESPECIFICA, ADMINISTRACAO DE OBRAS E SERVICOS ESPECIALIZADOS PARA CONSTRUCAO.

CLÁUSULA QUARTA: A empresa exerce as seguintes atividades SERVICOS DE ENGENHARIA, EDICAO DE CADASTROS, LISTAS E DE OUTROS PRODUTOS GRAFICOS, PREPARACAO DE DOCUMENTOS E SERVICOS ESPECIALIZADO APOIO ADMINISTRATIVOS. DESENVOLVIMENTO DE PROGRAMAS DE COMPUTADOR SOB ENCOMENDA, DESENVOLVIMENTO E LICENCIAMENTO DE PROGRAMAS DE COMPUTADOR CUSTOMIZAVEIS, DESENVOLVIMENTO E LICENCIAMENTO DE PROGRAMAS DE COMPUTADOR NAO CUSTOMIZAVEIS, TESTES E ANALISES TECNICAS, SERVICOS DE DESENHO TECNICO RELACIONADO A ARQUITETURA E ENGENHARIA, SERVICOS DE CARTOGRAFIA, TOPOGRAFIA E GEODESIA, ATIVIDADES DE CONSULTORIA EM GESTAO EMPRESARIAL, EXCETO CONSULTORIA TECNICA ESPECIFICA, ADMINISTRACAO DE OBRAS E SERVICOS ESPECIALIZADOS PARA CONSTRUCAO.

CLÁUSULA QUINTA: A empresa iniciou suas atividades em 19 DE MAIO DE 2015 e seu prazo de duração é indeterminado.

CLÁUSULA SEXTA: A responsabilidade do empresário é restrita ao valor de seu capital e responde exclusivamente pela integralização do capital social. (art. 1.052, CC/2002)

CLÁUSULA SÉTIMA: A administração da sociedade caberá aos sócios RENATO DE QUEIROZ PORTO, DAVI MACEDO NERES e LUIZ MOTTA ACCIOLY todos com os poderes e atribuições de administrar a empresa, autorizada o uso do nome empresarial. Ficando expressamente vedado, no entanto, e se tornando totalmente nulos e inoperantes com relação à empresa os atos praticados por qualquer um do (s) administrador (es), procurador (es) ou mesmo funcionário (s), que a envolvam em atividades estranhas ao interesse social, tais como fincas, avais ou mesmo assumir obrigações, seja em favor da empresa ou de terceiros, bem como onerar ou alienar bens imóveis da empresa, sem a autorização do titular da empresa. (Art. 1.013, 1.015, 1.064, CC/2002).

CLÁUSULA OITAVA: Ao término de cada exercício, em 31 de Dezembro, os administradores prestarão contas justificadas de suas administrações, procedendo à elaboração do inventário, do

Junta Comercial, Industrial e Serviços do Distrito Federal
Certifico registro sob o nº 2786843 em 13/06/2025 da Empresa SCB SERVICOS E CONSULTORIA EM BIM LTDA, CNPJ 22642758000166 e protocolo DFP2500104591 - 03/06/2025. Autenticação: 1090CAC3BD36CD6513C51BBD65F92829BD14A3. Fabianne Raissa da Fonseca - Secretária-Geral. Para validar este documento, acesse http://jucis.df.gov.br e informe nº do protocolo 25/083.652-1 e o código de segurança R8Ga
Esta cópia foi autenticada digitalmente e assinada em 17/06/2025 por Fabianne Raissa da Fonseca Secretária-Geral.

balanço patrimonial, e do balanço de resultado econômico, cabendo ao titular, os lucros ou perdas apuradas.

CLÁUSULA NONA: Nos quatro meses seguintes ao término do exercício social, titular deliberará sobre as contas e designará administrador (es) quando for o caso.

CLÁUSULA DÉCIMA: A sociedade poderá a qualquer tempo, abrir ou fechar filial ou outra dependência, mediante alteração do ato constitutivo, devidamente assinada pelo titular da empresa.

CLÁUSULA DÉCIMA PRIMEIRA: O titular poderá fixar uma retirada mensal, a título de "pró-labore", observadas as disposições regulamentares pertinentes.

CLÁUSULA DÉCIMA SEGUNDA: O (s) Administrador (es) declara (m), sob as penas da lei, de que não está (rão) impedido (s) de exercer a administração da sociedade, por lei especial, ou em virtude criminal, ou por se encontrar (em) sob os efeitos dela, a pena que vede, ainda que temporariamente, o acesso a cargos públicos, ou por crime falimentar, de prevaricação, peita ou suborno, concussão, peculato, ou contra a concorrência, contra as relações de consumo, fé pública, ou a propriedade.

CLÁUSULA DÉCIMA TERCEIRA: Falecendo ou interditado o titular, a empresa continuará sua atividade com os herdeiros e/ou sucessor (es) do incapaz. Não sendo possível ou inexistindo interesse destes, o valor de seus haveres será apurado e liquidado com base na situação patrimonial da sociedade, a data da resolução, verificada em balanço especialmente levantado.

CLÁUSULA DÉCIMA QUARTA: Fica eleito o foro de Brasília – DF, por mais privilegiado que seja outro, para o exercício e o cumprimento dos direitos e obrigações deste contrato.

Brasília, 27 de maio de 2025.

Renato de Queiroz Porto

Davi Macedo Neres

Luiz Motta Accioly

Junta Comercial, Industrial e Serviços do Distrito Federal
Certifico registro sob o nº 2786843 em 13/06/2025 da Empresa SCB SERVICOS E CONSULTORIA EM BIM LTDA, CNPJ 22642758000166 e protocolo DFP2500104591 - 03/06/2025. Autenticação: 1090CAC3BD36CD6513C51BBD65F92829BD14A3. Fabianne Raissa da Fonseca - Secretária-Geral. Para validar este documento, acesse http://jucis.df.gov.br e informe nº do protocolo 25/083.652-1 e o código de segurança R8Ga
Esta cópia foi autenticada digitalmente e assinada em 17/06/2025 por Fabianne Raissa da Fonseca Secretária-Geral.
FABIANNE RAISSA DA FONSECA
SECRETÁRIA-GERAL

Junta Comercial, Industrial e Serviços do Distrito Federal

JUNTA COMERCIAL, INDUSTRIAL E SERVIÇOS DO DISTRITO FEDERAL

Registro Digital

Documento Principal

Identificação do Processo		
Número do Protocolo	Número do Processo Módulo Integrador	Data
25/083.652-1	DFP2500104591	03/06/2025

Identificação do(s) Assinante(s)		
CPF	Nome	Data Assinatura
016.150.511-20	DAVI MACEDO NERES	11/06/2025 15:50:40
Assinado utilizando assinatura qualificada		
077.589.384-69	LUIZ MOTTA ACCIOLY	13/06/2025 08:17:29
Assinado utilizando assinaturas avançadas gov.br ITI		
058.894.014-32	RENATO DE QUEIROZ PORTO	11/06/2025 15:50:07
Assinado utilizando assinatura qualificada		

VENTVRIS VENTIS

Junta Comercial, Industrial e Serviços do Distrito Federal
Certifico registro sob o nº 2786843 em 13/06/2025 da Empresa SCB SERVICOS E CONSULTORIA EM BIM LTDA, CNPJ 22642758000166 e protocolo DFP2500104591 - 03/06/2025. Autenticação: 1090CAC3BD36CD6513C51BBD65F92829BD14A3. Fabianne Raissa da Fonseca - Secretária-Geral. Para validar este documento, acesse http://jucis.df.gov.br e informe nº do protocolo 25/083.652-1 e o código de segurança R8Ga
Esta cópia foi autenticada digitalmente e assinada em 17/06/2025 por Fabianne Raissa da Fonseca Secretária-Geral.

Junta Comercial, Industrial e Serviços do Distrito Federal

TERMO DE AUTENTICAÇÃO - REGISTRO DIGITAL

Certifico que o ato, assinado digitalmente, da empresa SCB SERVICOS E CONSULTORIA EM BIM LTDA, de CNPJ 22.642.758/0001-66 e protocolado sob o número 25/083.652-1 em 03/06/2025, encontra-se registrado na Junta Comercial sob o número 2786843, em 13/06/2025. O ato foi analisado pelo examinador CAMILA CORADO PACHECO CAVALCANTE e deferido eletronicamente.

Certifica o registro, a Secretária-Geral, Fabianne Raissa da Fonseca. Para sua validação, deverá ser acessado o sitio eletrônico do Portal de Serviços / Validar Documentos (https://portalservicos.jucis.df.gov.br/Portal/pages/imagemProcesso/viaUnica.jsf) e informar o número de protocolo e chave de segurança.

Capa de Processo

Assinante(s)		
CPF	Nome	Data Assinatura
016.150.511-20	DAVI MACEDO NERES	11/06/2025 15:50:40
Assinado utilizando assinatura qualificada	AC DIGITALSIGN RFB G3	
077.589.384-69	LUIZ MOTTA ACCIOLY	13/06/2025
Assinado utilizando assinaturas avançadas	gov.br	
058.894.014-32	RENATO DE QUEIROZ PORTO	11/06/2025 15:50:07
Assinado utilizando assinatura qualificada	AC DIGITALSIGN RFB G3	

Documento Principal

Assinante(s)		
CPF	Nome	Data Assinatura
016.150.511-20	DAVI MACEDO NERES	11/06/2025 15:50:40
Assinado utilizando assinatura qualificada	AC DIGITALSIGN RFB G3	
077.589.384-69	LUIZ MOTTA ACCIOLY	13/06/2025
Assinado utilizando assinaturas avançadas	gov.br	
058.894.014-32	RENATO DE QUEIROZ PORTO	11/06/2025 15:50:07
Assinado utilizando assinatura qualificada	AC DIGITALSIGN RFB G3	

Data de início dos efeitos do registro (art. 36, Lei 8.934/1994): 27/05/2025

SRM

Documento assinado eletronicamente por FABIANNE RAISSA DA FONSECA, Servidor(a) Público(a), em 13/06/2025, às 12:16.

A autencidade desse documento pode ser conferida no portal de serviços da jucisdf informando o número do protocolo 25/083.652-1.

Junta Comercial, Industrial e Serviços do Distrito Federal

O ato foi assinado digitalmente por :

Identificação do(s) Assinante(s)	
CPF	Nome
017.057.021-55	FABIANNE RAISSA DA FONSECA

Brasília. sexta-feira, 13 de junho de 2025

Junta Comercial, Industrial e Serviços do Distrito Federal
Certifico registro sob o nº 2786843 em 13/06/2025 da Empresa SCB SERVICOS E CONSULTORIA EM BIM LTDA, CNPJ 22642758000166 e protocolo DFP2500104591 - 03/06/2025. Autenticação: 1090CAC3BD36CD6513C51BBD65F92829BD14A3. Fabianne Raissa da Fonseca - Secretária-Geral. Para validar este documento, acesse http://jucis.df.gov.br e informe nº do protocolo 25/083.652-1 e o código de segurança R8Ga
Esta cópia foi autenticada digitalmente e assinada em 17/06/2025 por Fabianne Raissa da Fonseca Secretária-Geral.

Ministério da Indústria, Comércio Exterior e Serviços
Secretaria Especial da Micro e Pequena Empresa
Departamento de Registro Empresarial e Integração

Nº DO PROTOCOLO (Uso da Junta Comercial)

NIRE (da sede ou filial, quando a sede for em outra UF)	Código da Natureza Jurídica	Nº de Matrícula do Agente Auxiliar do Comércio
	2062	

1 - REQUERIMENTO

ILMO(A). SR.(A) PRESIDENTE DA Junta Comercial, Industrial e Serviços do Distrito Federal

Nome: GONENGE ENGENHARIA LTDA

(da Empresa ou do Agente Auxiliar do Comércio)

Nº FCN/REMP

DFB2300039413

requer a V.Sª o deferimento do seguinte ato:

Nº DE VIAS	CÓDIGO DO ATO	CÓDIGO DO EVENTO	QTDE	DESCRIÇÃO DO ATO / EVENTO
1	090			CONTRATO

BRASILIA
Local

27 Fevereiro 2023
Data

Representante Legal da Empresa / Agente Auxiliar do Comércio:
Nome: _____
Assinatura: _____
Telefone de Contato: _____

2 - USO DA JUNTA COMERCIAL

☐ DECISÃO SINGULAR ☐ DECISÃO COLEGIADA

Nome(s) Empresarial(ais) igual(ais) ou semelhante(s):

☐ SIM

_____
_____
_____
_____
_____

☐ NÃO ___/___/_____ _____
Data Responsável

☐ SIM

_____
_____
_____
_____
_____

☐ NÃO ___/___/_____ _____
Data Responsável

Processo em Ordem
À decisão

___/___/_____
Data

_____
Responsável

DECISÃO SINGULAR

☐ Processo em exigência. (Vide despacho em folha anexa)
☐ Processo deferido. Publique-se e arquive-se.
☐ Processo indeferido. Publique-se.

2ª Exigência	3ª Exigência	4ª Exigência	5ª Exigência
☐	☐	☐	☐

___/___/_____ _____
Data Responsável

DECISÃO COLEGIADA

☐ Processo em exigência. (Vide despacho em folha anexa)
☐ Processo deferido. Publique-se e arquive-se.
☐ Processo indeferido. Publique-se.

2ª Exigência	3ª Exigência	4ª Exigência	5ª Exigência
☐	☐	☐	☐

___/___/_____ _____ _____ _____
Data Vogal Vogal Vogal

Presidente da _____ Turma

OBSERVAÇÕES

Junta Comercial, Industrial e Serviços do Distrito Federal
Certifico registro sob o nº 53202851749 em 28/02/2023 da Empresa GONENGE ENGENHARIA LTDA, CNPJ 49741386000181 e protocolo DFB2300039413 - 28/02/2023. Autenticação: 268CE88AC2ACAD51197612B56759369F28B294C. Maxmiliam Patriota Carneiro - Secretário-Geral. Para validar este documento, acesse http://jucis.df.gov.br e informe nº do protocolo 23/023.100-4 e o código de segurança 4r2t Esta cópia foi autenticada digitalmente e assinada em 01/03/2023 por Maxmiliam Patriota Carneiro Secretário-Geral.
MAXMILIAM PATRIOTA CARNEIRO
SECRETÁRIO GERAL

Junta Comercial, Industrial e Serviços do Distrito Federal

JUNTA COMERCIAL, INDUSTRIAL E SERVIÇOS DO DISTRITO FEDERAL

Registro Digital

Capa de Processo

Identificação do Processo		
Número do Protocolo	Número do Processo Módulo Integrador	Data
23/023.100-4	DFB2300039413	27/02/2023

Identificação do(s) Assinante(s)		
CPF	Nome	Data Assinatura
051.437.436-56	GONTRAN THIAGO TIBERY LIMA MALUF	27/02/2023
Assinado utilizando o(s) seguinte(s) selo(s) do gov.br ITI Selo Ouro - Biometria TSE, Selo Ouro - Certificado Digital		

Junta Comercial, Industrial e Serviços do Distrito Federal
Certifico registro sob o nº 53202851749 em 28/02/2023 da Empresa GONENGE ENGENHARIA LTDA, CNPJ 49741386000181 e protocolo DFB2300039413 - 28/02/2023. Autenticação: 268CE88AC2ACAD51197612B56759369F28B294C. Maxmiliam Patriota Carneiro - Secretário-Geral. Para validar este documento, acesse http://jucis.df.gov.br e informe nº do protocolo 23/023.100-4 e o código de segurança 4r2r Esta cópia foi autenticada digitalmente e assinada em 01/03/2023 por Maxmiliam Patriota Carneiro Secretário-Geral.

CONTRATO SOCIAL DE GONENGE ENGENHARIA LTDA

GONTRAN THIAGO TIBERY LIMA MALUF, nacionalidade BRASILEIRA, Casado, Comunhao Parcial, nascido em 21/11/1978, profissão: Engenheiro, nº do CPF: 051.437.436-56, identidade: 070185979-2, órgão expedidor: CREA-DF, RESIDENTE E DOMICILIADO no(a): SETOR SHIS QI 27 CONJUNTO 19 CASA, número 15, bairro SETOR DE HABITACOES INDIVIDUAIS SUL, município BRASILIA - DF, CEP: 71.675-190.

Resolve(m), em comum acordo (se for o caso), constituir uma sociedade limitada, mediante as condições e cláusulas seguintes:

DO NOME EMPRESARIAL (ART. 997, II, DO CC)

Cláusula Primeira - A sociedade adotará o seguinte nome empresarial: GONENGE ENGENHARIA LTDA

DA SEDE (ART. 997, II, DO CC)

Cláusula Segunda - A sociedade terá sua sede no seguinte endereço: SETOR SGAN QUADRA 601, CONJUNTO H, PISO T, SALA N 8 PARTE A, número S/N, bairro ASA NORTE, EDIFICIO ION;, município BRASILIA - DF, CEP: 70.830-018.

DO OBJETO SOCIAL (ART. 997, II, DO CC)

Cláusula Terceira - A sociedade terá por objeto o exercício das seguintes atividades econômicas: PRESTACAO DE SERVICOS DE CONSULTORIA NA AREA DE ARQUITETURA, MEIO AMBIENTE, ENGENHARIA CIVIL, ELETRICA E MECANICA, INCLUINDO A ELABORACAO DE PLANOS DIRETORES, ESTUDOS DE VIABILIDADE, ANTEPROJETOS, PROJETOS BASICOS, E PROJETOS EXECUTIVOS, A PRESTACAO DE SERVICOS DE MANUTENCAO CORRETIVA, PREDITIVA E PREVENTIVA DE QUALQUER NATUREZA, O CONTROLE DE QUALIDADE DE PROJETOS, A FISCALIZACAO E SUPERVISAO DE OBRAS, O GERENCIAMENTO DE OBRAS E EMPREENDIMENTOS, A REALIZACAO DE ENSAIOS, TESTES E ANALISE DE MATERIAIS E PRODUTOS, INCLUSIVE INSPECAO E CONTROLE DE QUALIDADE, A EXECUCAO DE SERVICOS DE TOPOGRAFIA, SONDAGENS E CONGENERES, A PRESTACAO DE SERVICOS DE ASSESSORIA, GERENCIAMENTO, FISCALIZACAO, CONSULTORIA, PLANEJAMENTO E CAPACITACAO NAS AREAS SOCIAL E AMBIENTAL, A OPERACAO E MANUTENCAO DE EMPREENDIMENTOS PRIVADOS E PUBLICOS, CONSULTORIA EMPRESARIAL, A PRESTACAO DE SERVICOS DE ESCRITORIO E APOIO ADMINISTRATIVO, PODENDO PARTICIPAR DE OUTRAS SOCIEDADES NO INTERESSE DE SEUS OBJETIVOS

DO INÍCIO DAS ATIVIDADES E DO PRAZO (ART. 53, III, F, DO DECRETO Nº 1.800, DE 1996)

Cláusula Quarta - A sociedade iniciará suas atividades a partir de 17/02/2023 e seu prazo de duração é indeterminado.

DO CAPITAL SOCIAL (ART. 997, III E IV E ARTS. 1.052 E 1.055 DO CC)

Cláusula Quinta - O capital é de R$ 656.980,00 (seiscentos e cinquenta e seis mil e novecentos e oitenta reais), divididos em 656.980 (seiscentos e cinquenta e seis mil e novecentos e oitenta), no valor nominal de R$ 1,00 (um real) cada uma, formado por R$656.980,00 (seiscentos e cinquenta e seis mil e novecentos e oitenta reais) integralizado em moeda corrente do País no prazo de 30 (trinta) dias, a contar da data do presente instrumento.

Sócio	Nº de Quotas	Valor

Junta Comercial, Industrial e Serviços do Distrito Federal
Certifico registro sob o nº 53202851749 em 28/02/2023 da Empresa GONENGE ENGENHARIA LTDA, CNPJ 49741386000181 e protocolo DFB2300039413 - 28/02/2023. Autenticação: 268CE88AC2ACAD51197612B56759369F28B294C. Maxmiliam Patriota Carneiro - Secretário-Geral. Para validar este documento, acesse http://jucis.df.gov.br e informe nº do protocolo 23/023.100-4 e o código de segurança 4r2l Esta cópia foi autenticada digitalmente e assinada em 01/03/2023 por Maxmiliam Patriota Carneiro Secretário-Geral.

GONTRAN THIAGO TIBERY LIMA MALUF	656.980	R$ 656.980,00
Total	656.980	R$ 656.980,00

DA ADMINISTRAÇÃO (ARTS. 997, VI; 1.013; 1.015; 1.064 DO CC)

Cláusula Sexta - A administração da sociedade será exercida:

Pelo sócio **GONTRAN THIAGO TIBERY LIMA MALUF**, que representará legalmente a sociedade e poderá praticar todos os atos pertinentes à gestão da sociedade, em nome da pessoa jurídica, dentre ele(s):
A) abrir, movimentar e encerrar contas correntes e/ou contas de pagamento, inclusive por meio de cartão de crédito e/ou débito;
B) realizar transferências ou cobranças via DOC, TED, Pix e/ou qualquer outro meio;
C) contratar ou renegociar empréstimos e/ou financiamentos;
D) realizar ou resgatar aplicações financeiras e/ou investimentos;
E) contratar ou cancelar seguros;
F) outorgar procurações que contenham os poderes previstos acima;
G) prestar garantias;
H) solicitar a aquisição de novos produtos financeiros;
I) todo e qualquer ato de gestão pertinente ao objeto social não expressamente previsto nas alíneas anteriores.

Parágrafo Único. Não constituindo o objeto social, a alienação ou a oneração de bens imóveis depende de autorização da maioria.

DO BALANÇO PATRIMONIAL (ART. 1.065 DO CC)

Cláusula Sétima - Ao término de cada exercício, em 31 de dezembro, o administrador prestará contas justificadas de sua administração, procedendo à elaboração do inventário, do balanço patrimonial e do balanço de resultado econômico, cabendo ao(s) sócio(s), os lucros ou perdas apuradas na proporção de suas quotas (se for o caso).

DA DECLARAÇÃO DE DESIMPEDIMENTO DE ADMINISTRADOR (ART. 1.011, § 1º, DO CC E ART. 37, II, DA LEI Nº 8.934, DE 1994)

Cláusula Oitava - O(s) administrador(es) da empresa declara(m), sob as penas da lei, que não está(ão) impedido(s) de exercer a administração da empresa, por lei especial, ou em virtude de condenação criminal, ou por se encontrar sob os efeitos dela, a pena que vede, ainda que temporariamente, o acesso a cargos públicos; ou por crime falimentar, de prevaricação, peita ou suborno, concussão, peculato, ou contra a economia popular, contra o sistema financeiro nacional, contra normas de defesa da concorrência, contra as relações de consumo, fé pública, ou a propriedade.

DO PRO LABORE

Cláusula Nona - Os sócios poderão, de comum acordo, fixar uma retirada mensal, a título de pro labore para o(s) sócio(s) administrador(es), observadas as disposições regulamentares pertinentes.

Cláusula Décima - RESPONSABILIDADE TÉCNICA

O Sócio Proprietário, **GONTRAN THIAGO TIBERY LIMA MALUF**, exercerá a responsabilidade técnica da sociedade, estando devidamente habilitado no Conselho Regional de Engenharia e Agronomia do Distrito Federal, sob o n.º 070185979-2 (CREA/DF nº 12.097/D).

A capacidade técnico-profissional de uma pessoa jurídica pode também ser representada pelo conjunto dos acervos técnicos dos profissionais integrantes do seu quadro técnico. Sendo que o Conselho Regional de Engenharia e Agronomia logra certificar que a capacidade técnico-profissional de uma pessoa jurídica pode

Junta Comercial, Industrial e Serviços do Distrito Federal
Certifico registro sob o nº 53202851749 em 28/02/2023 da Empresa GONENGE ENGENHARIA LTDA, CNPJ 49741386000181 e protocolo DFB2300039413 - 28/02/2023. Autenticação: 268CE88AC2ACAD51197612B56759369F28B294C. Maxmiliam Patriota Carneiro - Secretário-Geral.
Para validar este documento, acesse http://jucis.df.gov.br e informe nº do protocolo 23/023.100-4 e o código de segurança 4r2l Esta cópia foi autenticada digitalmente e assinada em 01/03/2023 por Maxmiliam Patriota Carneiro Secretário-Geral.

variar em função da alteração dos acervos técnicos dos profissionais integrantes de seu quadro técnico.

A capacidade técnica profissional da **GONENGE ENGENHARIA LTDA** pode ser representada pelo conjunto dos acervos técnicos do Engenheiro Civil **GONTRAN THIAGO TIBERY LIMA MALUF** e de eventuais outros integrantes de seu quadro técnico.

Cláusula Décima Primeira - A(s) parte(s) elege(m) o foro BRASILIA - DF para dirimir quaisquer dúvidas decorrentes do presente instrumento contratual, bem como para o exercício e cumprimento dos direitos e obrigações resultantes deste contrato, renunciando a qualquer outro, por mais privilegiado que possa ser.

E, por estar assim constituída, assina(m) o presente instrumento particular, em via única.

Brasília-DF, 17 de fevereiro de 2023.

_____

GONTRAN THIAGO TIBERY LIMA MALUF: Sócio/Administrador

_____

BRUNO RODRIGUES PENA: Advogado

(art. 36, Decreto nº 1.800, de 1996)

Visto: BRUNO RODRIGUES PENA (OAB 25.984/UFDF)

Junta Comercial, Industrial e Serviços do Distrito Federal
Certifico registro sob o nº 53202851749 em 28/02/2023 da Empresa GONENGE ENGENHARIA LTDA, CNPJ 49741386000181 e protocolo DFB2300039413 - 28/02/2023. Autenticação: 268CE88AC2ACAD51197612B56759369F28B294C. Maxmiliam Patriota Carneiro - Secretário-Geral. Para validar este documento, acesse http://jucis.df.gov.br e informe nº do protocolo 23/023.100-4 e o código de segurança 4n2I Esta cópia foi autenticada digitalmente e assinada em 01/03/2023 por Maxmiliam Patriota Carneiro Secretário-Geral.
MAXMILIAM PATRIOTA CARNEIRO
SECRETÁRIO GERAL

Junta Comercial, Industrial e Serviços do Distrito Federal

JUNTA COMERCIAL, INDUSTRIAL E SERVIÇOS DO DISTRITO FEDERAL

Registro Digital

Documento Principal

Identificação do Processo		
Número do Protocolo	Número do Processo Módulo Integrador	Data
23/023.100-4	DFB2300039413	27/02/2023

Identificação do(s) Assinante(s)		
CPF	Nome	Data Assinatura
722.900.131-53	BRUNO RODRIGUES PENA	28/02/2023
Assinado utilizando o(s) seguinte(s) selo(s) do gov.br ITI Selo Ouro - Certificado Digital, Selo Prata - Biometria Facial		
051.437.436-56	GONTRAN THIAGO TIBERY LIMA MALUF	27/02/2023
Assinado utilizando o(s) seguinte(s) selo(s) do gov.br ITI Selo Ouro - Biometria TSE, Selo Ouro - Certificado Digital		

VENTVRIS VENTIS

Junta Comercial, Industrial e Serviços do Distrito Federal
Certifico registro sob o nº 53202851749 em 28/02/2023 da Empresa GONENGE ENGENHARIA LTDA, CNPJ 49741386000181 e protocolo DFB2300039413 - 28/02/2023. Autenticação: 268CE88AC2ACAD51197612B56759369F28B294C. Maxmiliam Patriota Carneiro - Secretário-Geral. Para validar este documento, acesse http://jucis.df.gov.br e informe nº do protocolo 23/023.100-4 e o código de segurança 4r2r Esta cópia foi autenticada digitalmente e assinada em 01/03/2023 por Maxmiliam Patriota Carneiro Secretário-Geral.

TERMO DE AUTENTICAÇÃO - REGISTRO DIGITAL

Certifico que o ato, assinado digitalmente, da empresa GONENGE ENGENHARIA LTDA, de NIRE 5320285174-9 e protocolado sob o número 23/023.100-4 em 28/02/2023, encontra-se registrado na Junta Comercial sob o número 53202851749, em 28/02/2023. O ato foi deferido eletronicamente pelo examinador JHULLY RODRIGUES DE MOURA.

Certifica o registro, o Secretário-Geral, Maxmiliam Patriota Carneiro. Para sua validação, deverá ser acessado o sitio eletrônico do Portal de Serviços / Validar Documentos (https://portalservicos.jucis.df.gov.br/Portal/pages/imagemProcesso/viaUnica.jsf) e informar o número de protocolo e chave de segurança.

Capa de Processo

Assinante(s)		
CPF	Nome	Data Assinatura
051.437.436-56	GONTRAN THIAGO TIBERY LIMA MALUF	27/02/2023
Assinado utilizando o(s) seguinte(s) selo(s) do gov.br ITI Selo Ouro - Biometria TSE, Selo Ouro - Certificado Digital		

Documento Principal

Assinante(s)		
CPF	Nome	Data Assinatura
051.437.436-56	GONTRAN THIAGO TIBERY LIMA MALUF	27/02/2023
Assinado utilizando o(s) seguinte(s) selo(s) do gov.br ITI Selo Ouro - Biometria TSE, Selo Ouro - Certificado Digital		
722.900.131-53	BRUNO RODRIGUES PENA	28/02/2023
Assinado utilizando o(s) seguinte(s) selo(s) do gov.br ITI Selo Ouro - Certificado Digital, Selo Prata - Biometria Facial		

Data de início dos efeitos do registro (art. 36, Lei 8.934/1994): 17/02/2023

Documento assinado eletronicamente por JHULLY RODRIGUES DE MOURA, Servidor(a) Público(a), em 28/02/2023, às 11:55.

A autencidade desse documento pode ser conferida no portal de serviços da jucisdf informando o número do protocolo 23/023.100-4.

Junta Comercial, Industrial e Serviços do Distrito Federal

O ato foi assinado digitalmente por :

Identificação do(s) Assinante(s)	
CPF	Nome
702.261.211-00	MAXMILIAM PATRIOTA CARNEIRO

Brasília. terça-feira, 28 de fevereiro de 2023

Junta Comercial, Industrial e Serviços do Distrito Federal
Certifico registro sob o nº 53202851749 em 28/02/2023 da Empresa GONENGE ENGENHARIA LTDA, CNPJ 49741386000181 e protocolo DFB2300039413 - 28/02/2023. Autenticação: 268CE88AC2ACAD51197612B56759369F28B294C. Maxmiliam Patriota Carneiro - Secretário-Geral. Para validar este documento, acesse http://jucis.df.gov.br e informe nº do protocolo 23/023.100-4 e o código de segurança 4r2t Esta cópia foi autenticada digitalmente e assinada em 01/03/2023 por Maxmiliam Patriota Carneiro Secretário-Geral.
MAXMILIAM PATRIOTA CARNEIRO
SECRETÁRIO GERAL

DOCUMENTO DOS REPRESENTANTES LEGAIS

QR-CODE

Documento assinado com certificado digital em conformidade com a Medida Provisória nº 2200-2/2001. Sua validade poderá ser confirmada por meio do programa Assinador Serpro.

As orientações para instalar o Assinador Serpro e realizar a validação do documento digital estão disponíveis em: https://www.serpro.gov.br/assinador-digital.

SERPRO / SENATRAN

REPÚBLICA FEDERATIVA DO BRASIL
GOVERNO FEDERAL
Estado de Goiás
Secretaria de Segurança Pública
SANDRO SELVA CARVALHO
624.279.621-04
09/11/1972
QUIRINÓPOLIS / GO
06/12/2033
DOVINA GENEZY SILVA CARVALHO
SODINO VIEIRA DE CARVALHO
INSTITUTO DE IDENTIFICAÇÃO PCGO
GOIÂNIA
06/12/2023
CARTEIRA DE IDENTIDADE

QR-CODE

Documento assinado com certificado digital em conformidade com a Medida Provisória nº 2200-2/2001. Sua validade poderá ser confirmada por meio do programa Assinador Serpro.

As orientações para instalar o Assinador Serpro e realizar a validação do documento digital estão disponíveis em: https://www.serpro.gov.br/assinador-digital.

SERPRO / SENATRAN

CNH Digital

Departamento Nacional de Trânsito



QR-CODE

Documento assinado com certificado digital em conformidade com a Medida Provisória nº 2200-2/2001. Sua validade poderá ser confirmada por meio do programa Assinador Serpro.

As orientações para instalar o Assinador Serpro e realizar a validação do documento digital estão disponíveis em:
< http://www.serpro.gov.br/assinador-digital >, opção Validar Assinatura.

SERPRO / DENATRAN

HABILITAÇÃO FISCAL, SOCIAL E TRABALHISTA

PROVA DE INSCRIÇÃO NO CNPJ

REPÚBLICA FEDERATIVA DO BRASIL

CADASTRO NACIONAL DA PESSOA JURÍDICA

NÚMERO DE INSCRIÇÃO	COMPROVANTE DE INSCRIÇÃO E DE SITUAÇÃO CADASTRAL	DATA DE ABERTURA
28.256.567/0001-42 **MATRIZ**		**25/07/2017**

NOME EMPRESARIAL
MODERA ENGENHARIA LTDA

TÍTULO DO ESTABELECIMENTO (NOME DE FANTASIA)	PORTE
********	**DEMAIS**

CÓDIGO E DESCRIÇÃO DA ATIVIDADE ECONÔMICA PRINCIPAL
71.12-0-00 - Serviços de engenharia

CÓDIGO E DESCRIÇÃO DAS ATIVIDADES ECONÔMICAS SECUNDÁRIAS
71.11-1-00 - Serviços de arquitetura
82.11-3-00 - Serviços combinados de escritório e apoio administrativo

CÓDIGO E DESCRIÇÃO DA NATUREZA JURÍDICA
206-2 - Sociedade Empresária Limitada

LOGRADOURO	NÚMERO	COMPLEMENTO
AV PAULISTA	**1159**	**CONJ 1012/1013/1014**

CEP	BAIRRO/DISTRITO	MUNICÍPIO	UF
01.311-921	**BELA VISTA**	**SAO PAULO**	**SP**

ENDEREÇO ELETRÔNICO	TELEFONE
COMERCIAL@MODERA.ENG.BR	**(11) 2548-5473**

ENTE FEDERATIVO RESPONSÁVEL (EFR)
*****

SITUAÇÃO CADASTRAL	DATA DA SITUAÇÃO CADASTRAL
ATIVA	**25/07/2017**

MOTIVO DE SITUAÇÃO CADASTRAL

SITUAÇÃO ESPECIAL	DATA DA SITUAÇÃO ESPECIAL
********	********

Aprovado pela Instrução Normativa RFB nº 2.119, de 06 de dezembro de 2022.

Emitido no dia **20/05/2025** às **13:02:59** (data e hora de Brasília). Página: **1/1**

REPÚBLICA FEDERATIVA DO BRASIL

CADASTRO NACIONAL DA PESSOA JURÍDICA

NÚMERO DE INSCRIÇÃO	COMPROVANTE DE INSCRIÇÃO E DE SITUAÇÃO CADASTRAL	DATA DE ABERTURA
10.280.409/0001-62 **MATRIZ**		**20/08/2008**

NOME EMPRESARIAL
SPAZIO CONSULTORIA E PROJETOS LTDA

TÍTULO DO ESTABELECIMENTO (NOME DE FANTASIA)	PORTE
SPAZIO CONSULTORIA E PROJETOS	**EPP**

CÓDIGO E DESCRIÇÃO DA ATIVIDADE ECONÔMICA PRINCIPAL
71.12-0-00 - Serviços de engenharia

CÓDIGO E DESCRIÇÃO DAS ATIVIDADES ECONÔMICAS SECUNDÁRIAS
71.11-1-00 - Serviços de arquitetura
42.11-1-01 - Construção de rodovias e ferrovias
37.01-1-00 - Gestão de redes de esgoto
43.21-5-00 - Instalação e manutenção elétrica
77.19-5-99 - Locação de outros meios de transporte não especificados anteriormente, sem condutor
38.39-4-99 - Recuperação de materiais não especificados anteriormente
71.19-7-99 - Atividades técnicas relacionadas à engenharia e arquitetura não especificadas anteriormente
78.20-5-00 - Locação de mão-de-obra temporária
43.12-6-00 - Perfurações e sondagens

CÓDIGO E DESCRIÇÃO DA NATUREZA JURÍDICA
206-2 - Sociedade Empresária Limitada

LOGRADOURO	NÚMERO	COMPLEMENTO
AV DEPUTADO JAMEL CECILIO	**2929**	**QUADRAB27 LOTE AREA SALA 517 BLOCO A EDIF BROOKFIEL TOWERS**

CEP	BAIRRO/DISTRITO	MUNICÍPIO	UF
74.810-100	**JARDIM GOIAS**	**GOIANIA**	**GO**

ENDEREÇO ELETRÔNICO	TELEFONE
SPAZIO.URB.ENG@GMAIL.COM	**(62) 3942-4114/ (62) 3291-8977**

ENTE FEDERATIVO RESPONSÁVEL (EFR)
*****

SITUAÇÃO CADASTRAL	DATA DA SITUAÇÃO CADASTRAL
ATIVA	**20/08/2008**

MOTIVO DE SITUAÇÃO CADASTRAL

SITUAÇÃO ESPECIAL	DATA DA SITUAÇÃO ESPECIAL
********	********

Aprovado pela Instrução Normativa RFB nº 2.119, de 06 de dezembro de 2022.

Emitido no dia **01/07/2025** às **16:31:01** (data e hora de Brasília). Página: **1/1**

REPÚBLICA FEDERATIVA DO BRASIL

CADASTRO NACIONAL DA PESSOA JURÍDICA

NÚMERO DE INSCRIÇÃO	COMPROVANTE DE INSCRIÇÃO E DE SITUAÇÃO CADASTRAL	DATA DE ABERTURA
22.642.758/0001-66 **MATRIZ**		**26/05/2015**

NOME EMPRESARIAL
SCB SERVICOS E CONSULTORIA EM BIM LTDA

TÍTULO DO ESTABELECIMENTO (NOME DE FANTASIA)	PORTE
SCB SERVICOS E CONSULTORIA EM BIM	**ME**

CÓDIGO E DESCRIÇÃO DA ATIVIDADE ECONÔMICA PRINCIPAL
71.12-0-00 - Serviços de engenharia

CÓDIGO E DESCRIÇÃO DAS ATIVIDADES ECONÔMICAS SECUNDÁRIAS
58.19-1-00 - Edição de cadastros, listas e de outros produtos gráficos
62.01-5-01 - Desenvolvimento de programas de computador sob encomenda
62.02-3-00 - Desenvolvimento e licenciamento de programas de computador customizáveis
62.03-1-00 - Desenvolvimento e licenciamento de programas de computador não-customizáveis
70.20-4-00 - Atividades de consultoria em gestão empresarial, exceto consultoria técnica específica
71.19-7-01 - Serviços de cartografia, topografia e geodésia
82.19-9-99 - Preparação de documentos e serviços especializados de apoio administrativo não especificados anteriormente

CÓDIGO E DESCRIÇÃO DA NATUREZA JURÍDICA
206-2 - Sociedade Empresária Limitada

LOGRADOURO	NÚMERO	COMPLEMENTO
Q SHCS CR QD 512, BLOCO C,	**37**	**PARTE SOBRELOJA B**

CEP	BAIRRO/DISTRITO	MUNICÍPIO	UF
70.361-535	**ASA SUL**	**BRASILIA**	**DF**

ENDEREÇO ELETRÔNICO	TELEFONE
RENATODEQUEIROZ@YAHOO.COM.BR	**(61) 8149-1558**

ENTE FEDERATIVO RESPONSÁVEL (EFR)
*****

SITUAÇÃO CADASTRAL	DATA DA SITUAÇÃO CADASTRAL
ATIVA	**26/05/2015**

MOTIVO DE SITUAÇÃO CADASTRAL

SITUAÇÃO ESPECIAL	DATA DA SITUAÇÃO ESPECIAL
********	********

Aprovado pela Instrução Normativa RFB nº 2.119, de 06 de dezembro de 2022.

Emitido no dia **17/06/2025** às **15:23:12** (data e hora de Brasília). Página: **1/1**

REPÚBLICA FEDERATIVA DO BRASIL

CADASTRO NACIONAL DA PESSOA JURÍDICA

NÚMERO DE INSCRIÇÃO	COMPROVANTE DE INSCRIÇÃO E DE SITUAÇÃO CADASTRAL	DATA DE ABERTURA
49.741.386/0001-81 **MATRIZ**		**28/02/2023**

NOME EMPRESARIAL
GONENGE ENGENHARIA LTDA

TÍTULO DO ESTABELECIMENTO (NOME DE FANTASIA)	PORTE
********	**DEMAIS**

CÓDIGO E DESCRIÇÃO DA ATIVIDADE ECONÔMICA PRINCIPAL
71.12-0-00 - Serviços de engenharia

CÓDIGO E DESCRIÇÃO DAS ATIVIDADES ECONÔMICAS SECUNDÁRIAS
74.90-1-99 - Outras atividades profissionais, científicas e técnicas não especificadas anteriormente
70.20-4-00 - Atividades de consultoria em gestão empresarial, exceto consultoria técnica específica
82.11-3-00 - Serviços combinados de escritório e apoio administrativo
64.63-8-00 - Outras sociedades de participação, exceto holdings

CÓDIGO E DESCRIÇÃO DA NATUREZA JURÍDICA
206-2 - Sociedade Empresária Limitada

LOGRADOURO	NÚMERO	COMPLEMENTO
ST SGAN QUADRA 601, CONJUNTO H, PISO T, SALA N 8 PARTE A	**S/N**	**EDIFICIO ION**

CEP	BAIRRO/DISTRITO	MUNICÍPIO	UF
70.830-018	**ASA NORTE**	**BRASILIA**	**DF**

ENDEREÇO ELETRÔNICO	TELEFONE
GONTRANTHIAGO@GMAIL.COM	**(61) 3036-2929/ (0000) 0000-0000**

ENTE FEDERATIVO RESPONSÁVEL (EFR)
*****

SITUAÇÃO CADASTRAL	DATA DA SITUAÇÃO CADASTRAL
ATIVA	**28/02/2023**

MOTIVO DE SITUAÇÃO CADASTRAL

SITUAÇÃO ESPECIAL	DATA DA SITUAÇÃO ESPECIAL
********	********

Aprovado pela Instrução Normativa RFB nº 2.119, de 06 de dezembro de 2022.

Emitido no dia **01/07/2025** às **16:03:22** (data e hora de Brasília). Página: **1/1**

PROVA DE INSCRIÇÃO ESTADUAL

GOVERNO DO ESTADO DE SÃO PAULO

SECRETARIA DA FAZENDA E PLANEJAMENTO
DIRETORIA DE ATENDIMENTO, GESTÃO E CONFORMIDADE

Certidão de Situação Cadastral de Pessoa Jurídica no Cadastro de Contribuintes do Estado de São Paulo - Cadesp

CNPJ 28.256.567/0001-42

O estabelecimento detentor do CNPJ em epígrafe consta com a Inscrição Estadual na situação NÃO INSCRITA no Cadastro de Contribuintes do Estado de São Paulo, situação que permanece até a data de emissão identificada abaixo.

A aceitação desta certidão está condicionada à verificação de sua autenticidade no sítio https://www.cadesp.fazenda.sp.gov.br.

Data e hora de emissão: 02/07/2025 21:15:34

Código de controle da certidão: 4f2736e7-1074-4cf1-873b-05188bfb283d

Economia
Governo do Estado de Goiás

Secretaria da Economia do Estado de Goiás
Consulta Pública ao Cadastro de Contribuintes

CNPJ	Inscrição Estadual	Cadastro Atualizado em
10.280.409/0001-62	20.000.985-0	18/01/2023 14:01:00

Nome Empresarial
SPAZIO CONSULTORIA E PROJETOS LTDA

Contribuinte?
Sim

Nome Fantasia
SPAZIO CONSULTORIA E PROJETOS

Endereço Estabelecimento
AVENIDA DEPUTADO JAMEL CECILIO, nº 2929, B27; AREA; 517; A; ED.BROK. TOWERS, JARDIM GOIAS - GOIANIA GO, CEP: 74.810-100

Atividade Econômica

Atividade Principal

7112000 - Serviços de engenharia

Atividade Secundária

3839499 - Recuperação de materiais não especificados anteriormente
7719599 - Locação de outros meios de transporte não especificados anteriormente, sem condutor
4321500 - Instalação e manutenção elétrica
3701100 - Gestão de redes de esgoto
4211101 - Construção de rodovias e ferrovias
4312600 - Perfurações e sondagens
7119799 - Atividades técnicas relacionadas à engenharia e arquitetura não especificadas anteriormente
7111100 - Serviços de arquitetura
7820500 - Locação de mão-de-obra temporária

Informações Complementares

Unidade Auxiliar:
UNIDADE PRODUTIVA

Condição de Uso:

Data Final de Contrato:

Regime de Apuração:
Normal

Situação Cadastral Vigente:
Ativo - HABILITADO

Data desta Situação Cadastral:
17/01/2023

Data de Cadastramento:
17/01/2023

Operações com NF-E:
Habilitado

Observações

- Os dados acima são baseados em informações fornecidas pelo contribuinte, estando sujeitos a posterior confirmação pelo FISCO.
- A data da situação cadastral refere-se à data da última atualização dessa situação.

Data da Consulta
02/07/2025 21:17:36

Nota de esclarecimento ao contribuinte

CADASTRO FISCAL DO DISTRITO FEDERAL

COMPROVANTE DE INSCRIÇÃO E DE SITUAÇÃO NO CADASTRO FISCAL DO DISTRITO FEDERAL - DIF

Imprimir

CF/DF	CPF/CNPJ	DataConcessão	FAC - Número do Protocolo	Natureza Jurídica/Tipo de Contribuinte
07.724.805/001-87	22.642.758/0001-66	15/06/2015	580674/96	SOCIEDADE EMPRESÁRIA LIMITADA

Denominação social	Título do Estabelecimento - Nome Fantasia	Situação Cadastral	Data Situação
SCB SERVICOS E CONSULTORIA EM BIM LTDA	SCB SERVICO E CONSULTORIA EM BIM	ATIVO	15/06/2015

Endereço	Bairro	Cidade	UF	CEP
SHCS CR QD 512, BLOCO C, 37 PARTE SOBRELOJA B	ASA SUL	BRASILIA	DF	70361535

Qualificação do Contribuinte ISS

Regime de Tributação	Data de enquadramento
NORMAL	01/01/2021

Descrição Atividade Econômica Principal	Código da Atividade	Data de Início de Atividade
SERVIÇOS DE ENGENHARIA	M711200000	26/07/2021

Atividades secundárias

Descrição Atividade Econômica	Código da Atividade	Data de Início de Atividade
EDIÇÃO DE CADASTROS, LISTAS E OUTROS PRODUTOS GRÁFICOS	J581910000	10/10/2022
DESENVOLVIMENTO DE PROGRAMAS DE COMPUTADOR SOB ENCOMENDA	J620150100	27/03/2023
DESENVOLVIMENTO E LICENCIAMENTO DE PROGRAMAS DE COMPUTADOR CUSTOMIZÁVEIS	J620230000	27/03/2023
DESENVOLVIMENTO E LICENCIAMENTO DE PROGRAMAS DE COMPUTADOR NÃO-CUSTOMIZÁVEIS	J620310000	27/03/2023
ATIVIDADES DE CONSULTORIA EM GESTÃO EMPRESARIAL, EXCETO CONSULTORIA TÉCNICA ESPECÍFICA	M702040000	02/01/2024
SERVIÇOS DE CARTOGRAFIA, TOPOGRAFIA E GEODÉSIA	M711970100	02/01/2024
PREPARAÇÃO DE DOCUMENTOS E SERVIÇOS ESPECIALIZADOS DE APOIO ADMINISTRATIVO NÃO ESPECIFICADOS ANTERIORMENTE	N821999900	26/07/2021

Este documento foi emitido no dia 24/06/2025 na Internet pelo portal Agênci@Net

.

CADASTRO FISCAL DO DISTRITO FEDERAL

COMPROVANTE DE INSCRIÇÃO E DE SITUAÇÃO NO CADASTRO FISCAL DO DISTRITO FEDERAL - DIF

Imprimir

CF/DF	CPF/CNPJ	DataConcessão	FAC - Número do Protocolo	Natureza Jurídica/Tipo de Contribuinte
08.200.941/001-07	49.741.386/0001-81	28/02/2023	22233397/99	SOCIEDADE EMPRESÁRIA LIMITADA

Denominação social	Título do Estabelecimento - Nome Fantasia	Situação Cadastral	Data Situação
GONENGE ENGENHARIA LTDA	GONENGE ENGENHARIA LTDA	ATIVO	28/02/2023

Endereço	Bairro	Cidade	UF	CEP
SGAN QUADRA 601, CONJUNTO H, PISO T, SALA N 8 PARTE A S/N EDIFICIO ION	ASA NORTE	BRASILIA	DF	70830018

Qualificação do Contribuinte ISS

Regime de Tributação	Data de enquadramento
NORMAL	28/02/2023

Descrição Atividade Econômica Principal	Código da Atividade	Data de Início de Atividade
SERVIÇOS DE ENGENHARIA	M711200000	28/02/2023

Atividades secundárias

Descrição Atividade Econômica	Código da Atividade	Data de Início de Atividade
OUTRAS SOCIEDADES DE PARTICIPAÇÃO, EXCETO HOLDINGS	K646380000	28/02/2023
ATIVIDADES DE CONSULTORIA EM GESTÃO EMPRESARIAL, EXCETO CONSULTORIA TÉCNICA ESPECÍFICA	M702040000	28/02/2023
OUTRAS ATIVIDADES PROFISSIONAIS, CIENTÍFICAS E TÉCNICAS NÃO ESPECIFICADAS ANTERIORMENTE	M749019900	28/02/2023
SERVIÇOS COMBINADOS DE ESCRITÓRIO E APOIO ADMINISTRATIVO	N821130000	28/02/2023

Este documento foi emitido no dia 02/07/2025 na Internet pelo portal Agênci@Net

.

PROVA DE INSCRIÇÃO MUNICIPAL

Prefeitura do Município de São Paulo

Secretaria Municipal da Fazenda

Departamento de Cadastros

FDC - Ficha de dados cadastrais

Cadastro de Contribuintes Mobiliários-CCM

CNPJ: 28.256.567/0001-42

C.C.M: 5.761.884-4

Contribuinte	: MODERA ENGENHARIA LTDA
Pessoa Jurídica	: Comum
Tipo de unidade	: Produtiva
Endereço	: AV PAULISTA 1159 CONJ 1012/1013/1014
Bairro	: BELA VISTA
CEP	: 01311-921
Telefone	: (11) 3266-2769
Início de Funcionamento	: 25/07/2017
Data de Inscrição	: 27/07/2017
CCM Centralizador	: Não consta
Tipo de Endereço	: Comercial
Nro. do Contribuinte de IPTU	: 009.046.0459-4
Última Atualização Cadastral	: 29/12/2021
Credenciamento DEC	: 27/07/2017 (Consulta Pública de Credenciamento)

CNAE			
Código	Descrição	Tipo	Data Início
7111-1/00	Serviços de arquitetura	Secundário	25/07/2017
7112-0/00	Serviços de engenharia	Principal	25/07/2017
8211-3/00	Serviços combinados de escritório e apoio administrativo	Secundário	25/07/2017

Código(s) de tributo(s)				
Código	Data de Início	Tributo	Alíquota do Imposto	Qtd.Anúncios
1520	25/07/2017	ISS	5	
1694	25/07/2017	ISS	5	
1805	25/07/2017	ISS	5	
1899	25/07/2017	ISS	5	
3158	25/07/2017	ISS	5	
32301	25/07/2017	TFE	-	

Prefeitura do Município de São Paulo

Secretaria Municipal da Fazenda

Departamento de Cadastros

FDC - Ficha de dados cadastrais

Cadastro de Contribuintes Mobiliários-CCM

CNPJ: 28.256.567/0001-42

C.C.M: 5.761.884-4

Expedida em 27/05/2025 **via Internet** com base na Portaria SF nº 018/2004, de 25 de março de 2004.

A Ficha de Dados Cadastrais (FDC) tem os mesmos efeitos da Declaração Cadastral, informando a condição cadastral mobiliária do contribuinte perante a municipalidade (ativo ou cancelado), além de outros dados cadastrados no órgão fiscal emissor do presente documento, sendo válida por 3 meses a contar da data de emissão.

Código para verificação de autenticidade: **b8GQy9s4**
Data de validade**: 27/08/2025**

PREFEITURA DE GOIÂNIA

Secretaria Municipal de Finanças

PREFEITURA MUNICIPAL DE GOIÂNIA
SECRETARIA MUNICIPAL DE FINANÇAS

CERTIDÃO DE DADOS CADASTRAIS DE ATIVIDADES ECONÔMICAS
NÚMERO DA CERTIDÃO: 845.867-4

Prazo de Validade: até 29/07/2025

INSCRIÇÃO	**: 253.561-0**
NOME	**: SPAZIO CONSULTORIA E PROJETOS LTDA**
ENDEREÇO	**: AV DEPUTADO JAMEL CECILIO 2929 SALA 517 BL A QD: B27**
SETOR	**: JD GOIAS**
ATIVIDADE	**: PRESTACIONAL**
CPF/CNPJ	**: 10.280.409/0001-62**
RAMO	**: Servicos de engenharia**
INÍC. ATIVIDADE	**: 22/07/2008**
NAT. JURÍDICA	**: SOCIEDADE EMP. LIMITA**

ATIVIDADES EXECUTADAS

711200000 711200004 711110000 370110000 432150000 771959900 383949900 711979900 782050000 431260000 421110100

Certifica-se que o contribuinte acima qualificado está inscrito no CADASTRO DE ATIVIDADES ECONÔMICAS do Município de Goiânia.

A CERTIDÃO é emitida nos termos dos artigos 156 e 158, caput, inciso IV da Lei Complementar Municipal nº 344 de 30/09/2021 (Código Tributário Municipal).

O prazo de validade da Certidão é de 90 (noventa) dias da data de sua emissão, nos termos do artigo 162 da Lei Complementar Municipal nº 344/2021 e do artigo 129 do Decreto Municipal nº 3.794/2022 - Regulamento do Código Tributário Municipal

GOIANIA, 30 DE JUNHO DE 2025 .

ESTA CERTIDÃO É GRATUITA E EMITIDA ELETRONICAMENTE, E DEVERÁ SER VALIDADA PARA CONFIRMAÇÃO DA SUA AUTENTICIDADE, NO ENDEREÇO ELETRÔNICO *www.goiania.go.gov.br*. Qualquer rasura ou emenda invalidará este documento.

CADASTRO FISCAL DO DISTRITO FEDERAL

COMPROVANTE DE INSCRIÇÃO E DE SITUAÇÃO NO CADASTRO FISCAL DO DISTRITO FEDERAL - DIF

Imprimir

CF/DF	CPF/CNPJ	DataConcessão	FAC - Número do Protocolo	Natureza Jurídica/Tipo de Contribuinte
07.724.805/001-87	22.642.758/0001-66	15/06/2015	580674/96	SOCIEDADE EMPRESÁRIA LIMITADA

Denominação social	Título do Estabelecimento - Nome Fantasia	Situação Cadastral	Data Situação
SCB SERVICOS E CONSULTORIA EM BIM LTDA	SCB SERVICO E CONSULTORIA EM BIM	ATIVO	15/06/2015

Endereço	Bairro	Cidade	UF	CEP
SHCS CR QD 512, BLOCO C, 37 PARTE SOBRELOJA B	ASA SUL	BRASILIA	DF	70361535

Qualificação do Contribuinte ISS

Regime de Tributação	Data de enquadramento
NORMAL	01/01/2021

Descrição Atividade Econômica Principal	Código da Atividade	Data de Início de Atividade
SERVIÇOS DE ENGENHARIA	M711200000	26/07/2021

Atividades secundárias

Descrição Atividade Econômica	Código da Atividade	Data de Início de Atividade
EDIÇÃO DE CADASTROS, LISTAS E OUTROS PRODUTOS GRÁFICOS	J581910000	10/10/2022
DESENVOLVIMENTO DE PROGRAMAS DE COMPUTADOR SOB ENCOMENDA	J620150100	27/03/2023
DESENVOLVIMENTO E LICENCIAMENTO DE PROGRAMAS DE COMPUTADOR CUSTOMIZÁVEIS	J620230000	27/03/2023
DESENVOLVIMENTO E LICENCIAMENTO DE PROGRAMAS DE COMPUTADOR NÃO-CUSTOMIZÁVEIS	J620310000	27/03/2023
ATIVIDADES DE CONSULTORIA EM GESTÃO EMPRESARIAL, EXCETO CONSULTORIA TÉCNICA ESPECÍFICA	M702040000	02/01/2024
SERVIÇOS DE CARTOGRAFIA, TOPOGRAFIA E GEODÉSIA	M711970100	02/01/2024
PREPARAÇÃO DE DOCUMENTOS E SERVIÇOS ESPECIALIZADOS DE APOIO ADMINISTRATIVO NÃO ESPECIFICADOS ANTERIORMENTE	N821999900	26/07/2021

Este documento foi emitido no dia 24/06/2025 na Internet pelo portal Agênci@Net

.

CADASTRO FISCAL DO DISTRITO FEDERAL

COMPROVANTE DE INSCRIÇÃO E DE SITUAÇÃO NO CADASTRO FISCAL DO DISTRITO FEDERAL - DIF

Imprimir

CF/DF	CPF/CNPJ	DataConcessão	FAC - Número do Protocolo	Natureza Jurídica/Tipo de Contribuinte
08.200.941/001-07	49.741.386/0001-81	28/02/2023	22233397/99	SOCIEDADE EMPRESÁRIA LIMITADA

Denominação social	Título do Estabelecimento - Nome Fantasia	Situação Cadastral	Data Situação
GONENGE ENGENHARIA LTDA	GONENGE ENGENHARIA LTDA	ATIVO	28/02/2023

Endereço	Bairro	Cidade	UF	CEP
SGAN QUADRA 601, CONJUNTO H, PISO T, SALA N 8 PARTE A S/N EDIFICIO ION	ASA NORTE	BRASILIA	DF	70830018

Qualificação do Contribuinte ISS

Regime de Tributação	Data de enquadramento
NORMAL	28/02/2023

Descrição Atividade Econômica Principal	Código da Atividade	Data de Início de Atividade
SERVIÇOS DE ENGENHARIA	M711200000	28/02/2023

Atividades secundárias

Descrição Atividade Econômica	Código da Atividade	Data de Início de Atividade
OUTRAS SOCIEDADES DE PARTICIPAÇÃO, EXCETO HOLDINGS	K646380000	28/02/2023
ATIVIDADES DE CONSULTORIA EM GESTÃO EMPRESARIAL, EXCETO CONSULTORIA TÉCNICA ESPECÍFICA	M702040000	28/02/2023
OUTRAS ATIVIDADES PROFISSIONAIS, CIENTÍFICAS E TÉCNICAS NÃO ESPECIFICADAS ANTERIORMENTE	M749019900	28/02/2023
SERVIÇOS COMBINADOS DE ESCRITÓRIO E APOIO ADMINISTRATIVO	N821130000	28/02/2023

Este documento foi emitido no dia 02/07/2025 na Internet pelo portal Agênci@Net

.

PROVA DE REGULARIDADE FEDERAL

MINISTÉRIO DA FAZENDA
Secretaria da Receita Federal do Brasil
Procuradoria-Geral da Fazenda Nacional

CERTIDÃO POSITIVA COM EFEITOS DE NEGATIVA DE DÉBITOS RELATIVOS AOS TRIBUTOS FEDERAIS E À DÍVIDA ATIVA DA UNIÃO

Nome: MODERA ENGENHARIA LTDA
CNPJ: 28.256.567/0001-42

Ressalvado o direito de a Fazenda Nacional cobrar e inscrever quaisquer dívidas de responsabilidade do sujeito passivo acima identificado que vierem a ser apuradas, é certificado que:

1. constam débitos administrados pela Secretaria da Receita Federal do Brasil (RFB) com exigibilidade suspensa nos termos do art. 151 da Lei nº 5.172, de 25 de outubro de 1966 - Código Tributário Nacional (CTN), ou objeto de decisão judicial que determina sua desconsideração para fins de certificação da regularidade fiscal, ou ainda não vencidos; e

2. constam nos sistemas da Procuradoria-Geral da Fazenda Nacional (PGFN) débitos inscritos em Dívida Ativa da União (DAU) com exigibilidade suspensa nos termos do art. 151 do CTN, ou garantidos mediante bens ou direitos, ou com embargos da Fazenda Pública em processos de execução fiscal, ou objeto de decisão judicial que determina sua desconsideração para fins de certificação da regularidade fiscal.

Conforme disposto nos arts. 205 e 206 do CTN, este documento tem os mesmos efeitos da certidão negativa.

Esta certidão é válida para o estabelecimento matriz e suas filiais e, no caso de ente federativo, para todos os órgãos e fundos públicos da administração direta a ele vinculados. Refere-se à situação do sujeito passivo no âmbito da RFB e da PGFN e abrange inclusive as contribuições sociais previstas nas alíneas 'a' a 'd' do parágrafo único do art. 11 da Lei nº 8.212, de 24 de julho de 1991.

A aceitação desta certidão está condicionada à verificação de sua autenticidade na Internet, nos endereços <http://rfb.gov.br> ou <http://www.pgfn.gov.br>.

Certidão emitida gratuitamente com base na Portaria Conjunta RFB/PGFN nº 1.751, de 2/10/2014.
Emitida às 04:08:30 do dia 22/02/2025 <hora e data de Brasília>.
Válida até 21/08/2025.
Código de controle da certidão: **C408.24BB.565C.AD06**
Qualquer rasura ou emenda invalidará este documento.

MINISTÉRIO DA FAZENDA
Secretaria da Receita Federal do Brasil
Procuradoria-Geral da Fazenda Nacional

CERTIDÃO POSITIVA COM EFEITOS DE NEGATIVA DE DÉBITOS RELATIVOS AOS TRIBUTOS FEDERAIS E À DÍVIDA ATIVA DA UNIÃO

Nome: SPAZIO CONSULTORIA E PROJETOS LTDA
CNPJ: 10.280.409/0001-62

Ressalvado o direito de a Fazenda Nacional cobrar e inscrever quaisquer dívidas de responsabilidade do sujeito passivo acima identificado que vierem a ser apuradas, é certificado que:

1. constam débitos administrados pela Secretaria da Receita Federal do Brasil (RFB) com exigibilidade suspensa nos termos do art. 151 da Lei nº 5.172, de 25 de outubro de 1966 - Código Tributário Nacional (CTN), ou objeto de decisão judicial que determina sua desconsideração para fins de certificação da regularidade fiscal, ou ainda não vencidos; e

2. não constam inscrições em Dívida Ativa da União (DAU) na Procuradoria-Geral da Fazenda Nacional (PGFN).

Conforme disposto nos arts. 205 e 206 do CTN, este documento tem os mesmos efeitos da certidão negativa.

Esta certidão é válida para o estabelecimento matriz e suas filiais e, no caso de ente federativo, para todos os órgãos e fundos públicos da administração direta a ele vinculados. Refere-se à situação do sujeito passivo no âmbito da RFB e da PGFN e abrange inclusive as contribuições sociais previstas nas alíneas 'a' a 'd' do parágrafo único do art. 11 da Lei nº 8.212, de 24 de julho de 1991.

A aceitação desta certidão está condicionada à verificação de sua autenticidade na Internet, nos endereços <http://rfb.gov.br> ou <http://www.pgfn.gov.br>.

Certidão emitida gratuitamente com base na Portaria Conjunta RFB/PGFN nº 1.751, de 2/10/2014.
Emitida às 16:48:13 do dia 01/07/2025 <hora e data de Brasília>.
Válida até 28/12/2025.
Código de controle da certidão: **E593.1D25.F2AA.6530**
Qualquer rasura ou emenda invalidará este documento.

MINISTÉRIO DA FAZENDA
Secretaria da Receita Federal do Brasil
Procuradoria-Geral da Fazenda Nacional

CERTIDÃO NEGATIVA DE DÉBITOS RELATIVOS AOS TRIBUTOS FEDERAIS E À DÍVIDA ATIVA DA UNIÃO

Nome: SCB SERVICOS E CONSULTORIA EM BIM LTDA
CNPJ: 22.642.758/0001-66

Ressalvado o direito de a Fazenda Nacional cobrar e inscrever quaisquer dívidas de responsabilidade do sujeito passivo acima identificado que vierem a ser apuradas, é certificado que não constam pendências em seu nome, relativas a créditos tributários administrados pela Secretaria da Receita Federal do Brasil (RFB) e a inscrições em Dívida Ativa da União (DAU) junto à Procuradoria-Geral da Fazenda Nacional (PGFN).

Esta certidão é válida para o estabelecimento matriz e suas filiais e, no caso de ente federativo, para todos os órgãos e fundos públicos da administração direta a ele vinculados. Refere-se à situação do sujeito passivo no âmbito da RFB e da PGFN e abrange inclusive as contribuições sociais previstas nas alíneas 'a' a 'd' do parágrafo único do art. 11 da Lei nº 8.212, de 24 de julho de 1991.

A aceitação desta certidão está condicionada à verificação de sua autenticidade na Internet, nos endereços <http://rfb.gov.br> ou <http://www.pgfn.gov.br>.

Certidão emitida gratuitamente com base na Portaria Conjunta RFB/PGFN nº 1.751, de 2/10/2014.
Emitida às 16:56:14 do dia 24/06/2025 <hora e data de Brasília>.
Válida até 21/12/2025.
Código de controle da certidão: **3A42.B56D.4679.4B4E**
Qualquer rasura ou emenda invalidará este documento.

MINISTÉRIO DA FAZENDA
Secretaria da Receita Federal do Brasil
Procuradoria-Geral da Fazenda Nacional

CERTIDÃO NEGATIVA DE DÉBITOS RELATIVOS AOS TRIBUTOS FEDERAIS E À DÍVIDA ATIVA DA UNIÃO

Nome: GONENGE ENGENHARIA LTDA
CNPJ: 49.741.386/0001-81

Ressalvado o direito de a Fazenda Nacional cobrar e inscrever quaisquer dívidas de responsabilidade do sujeito passivo acima identificado que vierem a ser apuradas, é certificado que não constam pendências em seu nome, relativas a créditos tributários administrados pela Secretaria da Receita Federal do Brasil (RFB) e a inscrições em Dívida Ativa da União (DAU) junto à Procuradoria-Geral da Fazenda Nacional (PGFN).

Esta certidão é válida para o estabelecimento matriz e suas filiais e, no caso de ente federativo, para todos os órgãos e fundos públicos da administração direta a ele vinculados. Refere-se à situação do sujeito passivo no âmbito da RFB e da PGFN e abrange inclusive as contribuições sociais previstas nas alíneas 'a' a 'd' do parágrafo único do art. 11 da Lei nº 8.212, de 24 de julho de 1991.

A aceitação desta certidão está condicionada à verificação de sua autenticidade na Internet, nos endereços <http://rfb.gov.br> ou <http://www.pgfn.gov.br>.

Certidão emitida gratuitamente com base na Portaria Conjunta RFB/PGFN nº 1.751, de 2/10/2014.
Emitida às 16:50:34 do dia 01/07/2025 <hora e data de Brasília>.
Válida até 28/12/2025.
Código de controle da certidão: **03F2.4193.8DFF.9188**
Qualquer rasura ou emenda invalidará este documento.

PROVA DE REGULARIDADE ESTADUAL – SEDE

Secretaria da Fazenda e Planejamento do Estado de São Paulo

Débitos Tributários Não Inscritos na Dívida Ativa do Estado de São Paulo

CNPJ: 28.256.567/0001-42

Ressalvado o direito da Secretaria da Fazenda e Planejamento do Estado de São Paulo de apurar débitos de responsabilidade da pessoa jurídica acima identificada, é certificado que **não constam débitos** declarados ou apurados pendentes de inscrição na Dívida Ativa de responsabilidade do estabelecimento matriz/filial acima identificado.

Certidão nº	25020562178-15
Data e hora da emissão	11/02/2025 17:53:23
Validade	6 (seis) meses, contados da data de sua expedição.

Qualquer rasura ou emenda invalidará este documento.

A aceitação desta certidão está condicionada à verificação de sua autenticidade no sítio **www.pfe.fazenda.sp.gov.br**

PROCURADORIA GERAL DO ESTADO

Procuradoria da Dívida Ativa

Certidão Negativa de Débitos Inscritos
da
Dívida Ativa do Estado de São Paulo

CNPJ Base: 28.256.567

Ressalvado o direito de a Fazenda do Estado de São Paulo cobrar ou inscrever quaisquer dívidas de responsabilidade da pessoa jurídica/física acima identificada que vierem a ser apuradas, é certificado que:

não constam débitos inscritos em Dívida Ativa de responsabilidade do Interessado(a).

Tratando-se de CRDA emitida para pessoa jurídica, a pesquisa na base de dados é feita por meio do CNPJ Base, de modo que a certidão negativa abrange todos os estabelecimentos do contribuinte, cuja raiz do CNPJ seja aquela acima informada.

Certidão nº	68947822	Folha 1 de 1
Data e hora da emissão	11/06/2025 10:53:46	(hora de Brasília)
Validade	30 (TRINTA) dias, contados da emissão.	

Certidão emitida nos termos da Resolução Conjunta SF-PGE nº 2, de 9 de maio de 2013.

Qualquer rasura ou emenda invalidará este documento.
A aceitação desta certidão está condicionada à verificação de sua autenticidade no sítio **http://www.dividaativa.pge.sp.gov.br**

ESTADO DE GOIAS
SECRETARIA DE ESTADO DA ECONOMIA
SUBSECRETARIA DA RECEITA ESTADUAL
SUPERINTENDENCIA DE RECUPERACAO DE CREDITO

CERTIDAO DE DEBITO INSCRITO EM DIVIDA ATIVA - NEGATIVA

NR. CERTIDÃO: Nº 53324422

IDENTIFICAÇÃO:

NOME: **SPAZIO CONSULTORIA E PROJETOS LTDA**

CNPJ **10.280.409/0001-62**

DESPACHO (Certidao valida para a matriz e suas filiais):

NAO CONSTA DEBITO

FUNDAMENTO LEGAL:

Esta certidao e expedida nos termos do Paragrafo 2 do artigo 1, combinado com a alinea 'b' do inciso II do artigo 2, ambos da IN nr. 405/1999-GSF, de 16 de de dezembro de 1999, alterada pela IN nr. 828/2006-GSF, de 13 de novembro de 2006 e constitui documento habil para comprovar a regularidade fiscal perante a Fazenda Publica Estadual, nos termos do inciso III do art. 68 da Leinr. 14.133, de 01 de abril de 2021.

SEGURANÇA:

Certidao VALIDA POR 60 DIAS.
A autenticidade pode ser verificada pela INTERNET, no endereco:
https://goias.gov.br/economia/
Fica ressalvado o direito de a Fazenda Publica Estadual inscrever na divida ativa e COBRAR EVENTUAIS DEBITOS QUE VIEREM A SER APURADOS.

VALIDADOR: 5.555.423.864.552 **EMITIDA VIA INTERNET**

SGTI-SEFAZ: **LOCAL E DATA:** GOIANIA, 30 JUNHO DE 2025 **HORA:** 20:26:34:3

GOVERNO DO DISTRITO FEDERAL
SECRETARIA DE ESTADO DE ECONOMIA
SUBSECRETARIA DA RECEITA

CERTIDÃO NEGATIVA DE DÉBITOS

CERTIDÃO Nº:	205045665522025
NOME:	SCB SERVICOS E CONSULTORIA EM BIM LTDA
ENDEREÇO:	SHCS CR QD 512, BLOCO C, PARTE SOBRELOJA B 37
CIDADE:	ASA SUL
CNPJ:	22.642.758/0001-66
CF/DF	0772480500187
FINALIDADE:	JUNTO AO GDF

_____ CERTIFICAMOS QUE _____

Até esta data não constam débitos de tributos de competência do Distrito Federal, inclusive os relativos à Divida Ativa, para o contribuinte acima.
Fica ressalvado o direito de a Fazenda Pública do Distrito Federal cobrar, a qualquer tempo, débitos que venham a ser apurados.

Certidão expedida conforme Decreto Distrital nº 23.873 de 04/07/2003, gratuitamente.
Válida até 22 de setembro de 2025. *

Certidão emitida via internet em 24/06/2025 às 18:09:11 e deve ser validada no endereço https://www.receita.fazenda.df.gov.br.

GOVERNO DO DISTRITO FEDERAL
SECRETARIA DE ESTADO DE ECONOMIA
SUBSECRETARIA DA RECEITA

CERTIDÃO NEGATIVA DE DÉBITOS

CERTIDÃO Nº: 192046577452025
NOME: GONENGE ENGENHARIA LTDA
ENDEREÇO: SGAN QUADRA 601, CONJUNTO H, PISO T, SALA N 8 PARTE A S/N EDIFICIO ION
CIDADE: ASA NORTE
CNPJ: 49.741.386/0001-81
CF/DF 0820094100107
FINALIDADE: JUNTO AO GDF

_____ CERTIFICAMOS QUE _____

Até esta data não constam débitos de tributos de competência do Distrito Federal, inclusive os relativos à Divida Ativa, para o contribuinte acima. Fica ressalvado o direito de a Fazenda Pública do Distrito Federal cobrar, a qualquer tempo, débitos que venham a ser apurados.

Certidão expedida conforme Decreto Distrital nº 23.873 de 04/07/2003, gratuitamente.
Válida até 30 de setembro de 2025. *

Certidão emitida via internet em 02/07/2025 às 21:28:48 e deve ser validada no endereço https://www.receita.fazenda.df.gov.br.

PROVA DE REGULARIDADE ESTADUAL – GOIAS

ESTADO DE GOIAS
SECRETARIA DE ESTADO DA ECONOMIA
SUBSECRETARIA DA RECEITA ESTADUAL
SUPERINTENDENCIA DE RECUPERACAO DE CREDITO

CERTIDAO DE DEBITO INSCRITO EM DIVIDA ATIVA - NEGATIVA

NR. CERTIDÃO: Nº 53352676

IDENTIFICAÇÃO:

NOME:	CNPJ
VALIDA PARA O CNPJ INFORMADO NESTE DOCUMENTO	**28.256.567/0001-42**

DESPACHO (Certidao valida para a matriz e suas filiais):

NAO CONSTA DEBITO

:.*
:.*
:.*
:.*
:.*
:.*
:.*
:.*

FUNDAMENTO LEGAL:

Esta certidao e expedida nos termos do Paragrafo 2 do artigo 1, combinado com a alinea 'b' do inciso II do artigo 2, ambos da IN nr. 405/1999-GSF, de 16 de de dezembro de 1999, alterada pela IN nr. 828/2006-GSF, de 13 de novembro de 2006 e constitui documento habil para comprovar a regularidade fiscal perante a Fazenda Publica Estadual, nos termos do inciso III do art. 68 da Leinr. 14.133, de 01 de abril de 2021.

SEGURANÇA:

Certidao VALIDA POR 60 DIAS.
A autenticidade pode ser verificada pela INTERNET, no endereco:
https://goias.gov.br/economia/
Fica ressalvado o direito de a Fazenda Publica Estadual inscrever na divida
ativa e COBRAR EVENTUAIS DEBITOS QUE VIEREM A SER APURADOS.

VALIDADOR: 5.555.546.587.557 **EMITIDA VIA INTERNET**

SGTI-SEFAZ: **LOCAL E DATA:** GOIANIA, 1 JULHO DE 2025 **HORA:** 17:14:27:7

ESTADO DE GOIAS
SECRETARIA DE ESTADO DA ECONOMIA
SUBSECRETARIA DA RECEITA ESTADUAL
SUPERINTENDENCIA DE RECUPERACAO DE CREDITO

CERTIDAO DE DEBITO INSCRITO EM DIVIDA ATIVA - NEGATIVA

NR. CERTIDÃO: Nº 53352753

IDENTIFICAÇÃO:

NOME:	CNPJ
SPAZIO CONSULTORIA E PROJETOS LTDA	**10.280.409/0001-62**

DESPACHO (Certidao valida para a matriz e suas filiais):

NAO CONSTA DEBITO

:.*
:.*
:.*
:.*
:.*
:.*
:.*
:.*

FUNDAMENTO LEGAL:

Esta certidao e expedida nos termos do Paragrafo 2 do artigo 1, combinado com a alinea 'b' do inciso II do artigo 2, ambos da IN nr. 405/1999-GSF, de 16 de de dezembro de 1999, alterada pela IN nr. 828/2006-GSF, de 13 de novembro de 2006 e constitui documento habil para comprovar a regularidade fiscal perante a Fazenda Publica Estadual, nos termos do inciso III do art. 68 da Leinr. 14.133, de 01 de abril de 2021.

SEGURANÇA:

Certidao VALIDA POR 60 DIAS.
A autenticidade pode ser verificada pela INTERNET, no endereco:
https://goias.gov.br/economia/
Fica ressalvado o direito de a Fazenda Publica Estadual inscrever na divida ativa e COBRAR EVENTUAIS DEBITOS QUE VIEREM A SER APURADOS.

VALIDADOR: 5.555.515.558.547 **EMITIDA VIA INTERNET**

SGTI-SEFAZ: **LOCAL E DATA:** GOIANIA, 1 JULHO DE 2025 **HORA:** 17:18:10:0

ESTADO DE GOIAS
SECRETARIA DE ESTADO DA ECONOMIA
SUBSECRETARIA DA RECEITA ESTADUAL
SUPERINTENDENCIA DE RECUPERACAO DE CREDITO

CERTIDAO DE DEBITO INSCRITO EM DIVIDA ATIVA - NEGATIVA

NR. CERTIDÃO: Nº 53278148

IDENTIFICAÇÃO:

NOME:	CNPJ
VALIDA PARA O CNPJ INFORMADO NESTE DOCUMENTO	**22.642.758/0001-66**

DESPACHO (Certidao valida para a matriz e suas filiais):

NAO CONSTA DEBITO

:.*
:.*
:.*
:.*
:.*
:.*
:.*
:.*

FUNDAMENTO LEGAL:

Esta certidao e expedida nos termos do Paragrafo 2 do artigo 1, combinado com a alinea 'b' do inciso II do artigo 2, ambos da IN nr. 405/1999-GSF, de 16 de de dezembro de 1999, alterada pela IN nr. 828/2006-GSF, de 13 de novembro de 2006 e constitui documento habil para comprovar a regularidade fiscal perante a Fazenda Publica Estadual, nos termos do inciso III do art. 68 da Leinr. 14.133, de 01 de abril de 2021.

SEGURANÇA:

Certidao VALIDA POR 60 DIAS.
A autenticidade pode ser verificada pela INTERNET, no endereco:
https://goias.gov.br/economia/
Fica ressalvado o direito de a Fazenda Publica Estadual inscrever na divida
ativa e COBRAR EVENTUAIS DEBITOS QUE VIEREM A SER APURADOS.

VALIDADOR: 5.555.455.113.269 **EMITIDA VIA INTERNET**

SGTI-SEFAZ: **LOCAL E DATA:** GOIANIA, 27 JUNHO DE 2025 **HORA:** 15:50:44:3

ESTADO DE GOIAS
SECRETARIA DE ESTADO DA ECONOMIA
SUBSECRETARIA DA RECEITA ESTADUAL
SUPERINTENDENCIA DE RECUPERACAO DE CREDITO

CERTIDAO DE DEBITO INSCRITO EM DIVIDA ATIVA - NEGATIVA

NR. CERTIDÃO: Nº 53352779

IDENTIFICAÇÃO:

NOME: CNPJ
VALIDA PARA O CNPJ INFORMADO NESTE DOCUMENTO **49.741.386/0001-81**

DESPACHO (Certidao valida para a matriz e suas filiais):

NAO CONSTA DEBITO

..*
..*
..*
..*
..*
..*
..*
..*

FUNDAMENTO LEGAL:

Esta certidao e expedida nos termos do Paragrafo 2 do artigo 1, combinado com a alinea 'b' do inciso II do artigo 2, ambos da IN nr. 405/1999-GSF, de 16 de de dezembro de 1999, alterada pela IN nr. 828/2006-GSF, de 13 de novembro de 2006 e constitui documento habil para comprovar a regularidade fiscal perante a Fazenda Publica Estadual, nos termos do inciso III do art. 68 da Leinr. 14.133, de 01 de abril de 2021.

SEGURANÇA:

Certidao VALIDA POR 60 DIAS.
A autenticidade pode ser verificada pela INTERNET, no endereco:
https://goias.gov.br/economia/
Fica ressalvado o direito de a Fazenda Publica Estadual inscrever na divida
ativa e COBRAR EVENTUAIS DEBITOS QUE VIEREM A SER APURADOS.

VALIDADOR: 5.555.475.384.462 **EMITIDA VIA INTERNET**

SGTI-SEFAZ: **LOCAL E DATA:** GOIANIA, 1 JULHO DE 2025 **HORA:** 17:19:22:9

PROVA DE REGULARIDADE MUNICIPAL

PREFEITURA DE SÃO PAULO
FAZENDA

SECRETARIA MUNICIPAL DA FAZENDA

Certidão Conjunta de Débitos de Tributos Mobiliários

Certidão Número: 0863971 - 2025

CPF/CNPJ Raiz: 28.256.567/

Contribuinte: MODERA ENGENHARIA LTDA

Liberação: 31/03/2025

Validade: 27/09/2025

Tributos Abrangidos:

Imposto Sobre Serviços - ISS
Taxa de Fiscalização de Localização Instalação e Funcionamento
Taxa de Fiscalização de Anúncio - TFA
Taxa de Fiscalização de Estabelecimento - TFE
Taxa de Resíduos Sólidos de Serviços de Saúde - TRSS (incidência a partir de Jan/2011)
Imposto Sobre Transmissão de Bens Imóveis - ITBI

Unidades Tributárias:

CCM 5.761.884-4- Inicio atv :25/07/2017 (AV PAULISTA, 1159 - CEP: 01311-921)

Ressalvado o direito de a Fazenda Municipal cobrar e inscrever quaisquer dívidas de responsabilidade do sujeito passivo que vierem a ser apuradas ou que se verifiquem a qualquer tempo, inclusive em relação ao período contido neste documento, relativas a tributos administrados pela Secretaria Municipal da Fazenda e a inscrições em Dívida Ativa Municipal, junto à Procuradoria Geral do Município é certificado que a Situação Fiscal do Contribuinte supra, referente aos créditos tributários inscritos e não inscritos na Dívida Ativa abrangidos por esta certidão, até a presente data é: **REGULAR.**

A aceitação desta certidão está condicionada à verificação de sua autenticidade na Internet, no endereço http://www.prefeitura.sp.gov.br/cidade/secretarias/fazenda/.
Qualquer rasura invalidará este documento.

SITUAÇÃO REGULAR

Certidão expedida com base na Portaria Conjunta SF/PGM nº 4, de 12 de abril de 2017, Instrução Normativa SF/SUREM nº 3, de 6 de abril de 2015, Decreto 50.691, de 29 de junho de 2009, Decreto 51.714, de 13 de agosto de 2010; Portaria SF nº 268, de 11 de outubro de 2019 e Portaria SF nº 182, de 04 de agosto de 2021.

Certidão emitida às 15:19:27 horas do dia 04/04/2025 (hora e data de Brasília).

Código de Autenticidade: A0A33C79

A autenticidade desta certidão deverá ser confirmada na página da Secretaria Municipal da Fazenda http://www.prefeitura.sp.gov.br/sf

PREFEITURA DE SÃO PAULO
FAZENDA

SECRETARIA MUNICIPAL DA FAZENDA
CERTIDÃO DE ROL NOMINAL

CERTIDÃO Nº 1113869/2025
FL. 1/1

Número do Contribuinte: 28.256.567/

Nome do Contribuinte: MODERA ENGENHARIA LTDA

Consta imovel cadastrado em nome de: MODERA ENGENHARIA LTDA - CPF/CNPJ Raiz: 28.256.567/

Lista de imóveis (SQL)			
086.010.0077-0			

Certidão emitida via internet com base na Portaria SF nº 04 de 05 de janeiro de 2012.
Prazo de validade de 06(seis) meses a partir da data de sua liberação com base na Portaria SF nº 04 de 05 de janeiro de 2012.
Certidão emitida às 13:13:59 horas do dia 20/05/2025 (hora e data de Brasília).

Código de autenticidade: 4CBE7A96

A aceitação desta certidão está condicionada à verificação de sua autenticidade na Internet, no endereço: http://www.prefeitura.sp.gov.br/cidade/secretarias/fazenda.

Qualquer rasura invalidará este documento.

PREFEITURA DE SÃO PAULO

Secretaria Municipal da Fazenda

Certidão Conjunta de Débitos de Tributos Imobiliários

Certidão Número:	0001245107-2025
Número do Contribuinte:	086.010.0077-0
Nome do Contribuinte:	INFORMAÇÃO PROTEGIDA POR SIGILO FISCAL
Local do Imóvel:	R BERNARDINO DE CAMPOS , 318 , CJ 13 E 1 VG , ED C B TRADE CENTER - CEP: 04620-001
Cep:	04620-001
Liberação:	11/06/2025
Validade:	08/12/2025

Ressalvado o direito de a Fazenda Municipal cobrar e inscrever quaisquer dívidas de responsabilidade do sujeito passivo que vierem a ser apuradas ou que se verifiquem a qualquer tempo, inclusive em relação ao período contido neste documento, relativas a tributos administrados pela Secretaria Municipal da Fazenda e a inscrições em Dívida Ativa Municipal, junto à Procuradoria-Geral do Município é certificado que a Situação Fiscal do Contribuinte supra, referente ao Imposto Predial e Territorial Urbano, Taxa de Limpeza Pública, Taxa de Conservação de Vias e Logradouros Públicos, Taxa de Combate e Sinistros e Contribuição de Melhoria incidentes sobre o imóvel acima identificado inscritos e não inscritos na Dívida Ativa até a presente data é: **REGULAR.**

A aceitação desta certidão está condicionada à verificação de sua autenticidade na Internet, no endereço http://www.prefeitura.sp.gov.br/cidade/secretarias/fazenda/.
Qualquer rasura invalidará este documento.

SITUAÇÃO REGULAR

Certidão expedida com base na Portaria Conjunta SF/PGM nº 4, de 12 de abril de 2017, Decreto 50.691, de 29 de junho de 2009, Decreto 51.714, de 13 de agosto de 2010 e Portaria SF nº 4 , de 05 de janeiro de 2012; Portaria SF nº 268, de 11 de outubro de 2019 e Portaria SF nº 182, de 04 de agosto de 2021.

Certidão emitida às 15:04:06 horas do dia 12/06/2025 (hora e data de Brasília)

Código de autenticidade: 69AD289D

A autenticidade desta certidão deverá ser confirmada na página da Secretaria Municipal da Fazenda http://www.prefeitura.sp.gov.br/sf

PREFEITURA DE GOIÂNIA

Secretaria Municipal de Finanças

PREFEITURA MUNICIPAL DE GOIÂNIA
SECRETARIA MUNICIPAL DE FINANÇAS

CERTIDÃO DE REGULARIDADE FISCAL MOBILIÁRIA
NEGATIVA DE DÉBITOS MOBILIÁRIOS
NÚMERO DA CERTIDÃO: 845.866-4

Prazo de Validade: até 27/09/2025

INSCRIÇÃO	:	**253.561-0**
NOME	:	**SPAZIO CONSULTORIA E PROJETOS LTDA**
CPF/CNPJ	:	**10.280.409/0001-62**
ENDEREÇO	:	**AV DEPUTADO JAMEL CECILIO 2929 SALA 517 BL A**
SETOR	:	**JD GOIAS**
ATIVIDADE	:	**PRESTACIONAL**

Certifica-se que até a presente data **NÃO CONSTA DÉBITO VENCIDO OU A VENCER** referente aos tributos de natureza mobiliária desta inscrição, e que estão cumpridas as obrigações acessórias, nos termos dos artigos 156, 157 e 158, inciso II do caput, parágrafo 1º, inciso I, e parágrafos 2º, 5º e 9º, e os artigos 159 e 160 da Lei Complementar Municipal nº 344 de 30/09/2021 (Código Tributário Municipal).

Esta CERTIDÃO refere-se exclusivamente a contribuinte inscrito no Cadastro de Atividades Econômicas do Município de Goiânia, não abrangendo dívidas de natureza tributária imobiliária e não tributária, nos termos do artigo 159 da Lei Municipal Complementar nº 344 de 30/09/2021 (Código Tributário Municipal).

A CERTIDÃO ora fornecida não exclui o direito da Fazenda Pública Municipal cobrar, em qualquer tempo, os débitos que venham a ser apurados pela autoridade administrativa, nos termos do artigo 160 da Lei Municipal Complementar nº 344 de 30/09/2021 (Código Tributário Municipal).

A validade desta Certidão é estabelecida no artigo 162 da Lei Municipal Complementar nº 344 de 30/09/2021 (Código Tributário Municipal).

GOIANIA(GO), 30 DE JUNHO DE 2025

ESTA CERTIDÃO É GRATUITA E EMITIDA ELETRONICAMENTE, E DEVERÁ SER VALIDADA PARA CONFIRMAÇÃO DA SUA AUTENTICIDADE, NO ENDEREÇO ELETRÔNICO *www.goiania.go.gov.br*.
Qualquer rasura ou emenda invalidará este documento.

GOVERNO DO DISTRITO FEDERAL
SECRETARIA DE ESTADO DE ECONOMIA
SUBSECRETARIA DA RECEITA

CERTIDÃO NEGATIVA DE DÉBITOS

CERTIDÃO Nº: 205045665522025
NOME: SCB SERVICOS E CONSULTORIA EM BIM LTDA
ENDEREÇO: SHCS CR QD 512, BLOCO C, PARTE SOBRELOJA B 37
CIDADE: ASA SUL
CNPJ: 22.642.758/0001-66
CF/DF 0772480500187
FINALIDADE: JUNTO AO GDF

_____ CERTIFICAMOS QUE _____

Até esta data não constam débitos de tributos de competência do Distrito Federal, inclusive os relativos à Divida Ativa, para o contribuinte acima. Fica ressalvado o direito de a Fazenda Pública do Distrito Federal cobrar, a qualquer tempo, débitos que venham a ser apurados.

Certidão expedida conforme Decreto Distrital nº 23.873 de 04/07/2003, gratuitamente.
Válida até 22 de setembro de 2025. *

Certidão emitida via internet em 24/06/2025 às 18:09:11 e deve ser validada no endereço https://www.receita.fazenda.df.gov.br.

GOVERNO DO DISTRITO FEDERAL
SECRETARIA DE ESTADO DE ECONOMIA
SUBSECRETARIA DA RECEITA

CERTIDÃO NEGATIVA DE DÉBITOS

CERTIDÃO Nº: 190046420082025
NOME: GONENGE ENGENHARIA LTDA
ENDEREÇO: SGAN QUADRA 601, CONJUNTO H, PISO T, SALA N 8 PARTE A S/N EDIFICIO ION
CIDADE: ASA NORTE
CNPJ: 49.741.386/0001-81
CF/DF 0820094100107
FINALIDADE: JUNTO AO GDF

_____ CERTIFICAMOS QUE _____

Até esta data não constam débitos de tributos de competência do Distrito Federal, inclusive os relativos à Divida Ativa, para o contribuinte acima. Fica ressalvado o direito de a Fazenda Pública do Distrito Federal cobrar, a qualquer tempo, débitos que venham a ser apurados.

Certidão expedida conforme Decreto Distrital nº 23.873 de 04/07/2003, gratuitamente.
Válida até 29 de setembro de 2025. *

Certidão emitida via internet em 01/07/2025 às 17:40:52 e deve ser validada no endereço https://www.receita.fazenda.df.gov.br.

PROVA DE REGULARIDADE JUNTO AO FGTS

Voltar Imprimir

CAIXA ECONÔMICA FEDERAL

Certificado de Regularidade do FGTS - CRF

Inscrição: 28.256.567/0001-42
Razão Social: MODERA ENGENHARIA LTDA
Endereço: AV PAULISTA 1159 CJ 1012 1013 1014 / BELA VISTA / / / 01311-921

A Caixa Econômica Federal, no uso da atribuição que lhe confere o Art. 7, da Lei 8.036, de 11 de maio de 1990, certifica que, nesta data, a empresa acima identificada encontra-se em situação regular perante o Fundo de Garantia do Tempo de Servico - FGTS.

O presente Certificado não servirá de prova contra cobrança de quaisquer débitos referentes a contribuições e/ou encargos devidos, decorrentes das obrigações com o FGTS.

Validade:11/06/2025 a 10/07/2025

Certificação Número: 2025061107034935831574

Informação obtida em 23/06/2025 15:54:59

A utilização deste Certificado para os fins previstos em Lei esta condicionada a verificação de autenticidade no site da Caixa: **www.caixa.gov.br**

Voltar Imprimir

CAIXA ECONÔMICA FEDERAL

Certificado de Regularidade do FGTS - CRF

Inscrição: 10.280.409/0001-62

Razão Social: SPAZIO CONSULTORIA E PROJETOS LTDA

Endereço: AV DEPUTADO JAMEL CECILIO 2929 SL517 BROOKF TOWER / JARDIM GOIAS / GOIANIA / GO / 74810-100

A Caixa Econômica Federal, no uso da atribuição que lhe confere o Art. 7, da Lei 8.036, de 11 de maio de 1990, certifica que, nesta data, a empresa acima identificada encontra-se em situação regular perante o Fundo de Garantia do Tempo de Servico - FGTS.

O presente Certificado não servirá de prova contra cobrança de quaisquer débitos referentes a contribuições e/ou encargos devidos, decorrentes das obrigações com o FGTS.

Validade: 16/06/2025 a 15/07/2025

Certificação Número: 2025061606051524727733

Informação obtida em 30/06/2025 20:32:12

A utilização deste Certificado para os fins previstos em Lei esta condicionada a verificação de autenticidade no site da Caixa: **www.caixa.gov.br**

Voltar Imprimir

CAIXA ECONÔMICA FEDERAL

Certificado de Regularidade do FGTS - CRF

Inscrição: 22.642.758/0001-66

Razão Social: SCB SERVICOS E CONSULTORIA EM BIM LTDA

Endereço: Q SHS QUADRA 6 CONJUNTO A BL A SL 501 / ASA SUL / BRASILIA / DF / 70316-102

A Caixa Econômica Federal, no uso da atribuição que lhe confere o Art. 7, da Lei 8.036, de 11 de maio de 1990, certifica que, nesta data, a empresa acima identificada encontra-se em situação regular perante o Fundo de Garantia do Tempo de Servico - FGTS.

O presente Certificado não servirá de prova contra cobrança de quaisquer débitos referentes a contribuições e/ou encargos devidos, decorrentes das obrigações com o FGTS.

Validade:17/06/2025 a 16/07/2025

Certificação Número: 2025061705243156664527

Informação obtida em 24/06/2025 10:15:55

A utilização deste Certificado para os fins previstos em Lei esta condicionada a verificação de autenticidade no site da Caixa: **www.caixa.gov.br**

Voltar Imprimir

CAIXA ECONÔMICA FEDERAL

Certificado de Regularidade do FGTS - CRF

Inscrição: 49.741.386/0001-81

Razão Social: GONENGE ENGENHARIA LTDA

Endereço: - SGAN QD 601 CONJ H PISO T SL 8 PARTE A - / ASA NORTE / BRASILIA / DF / 70830-018

A Caixa Econômica Federal, no uso da atribuição que lhe confere o Art. 7, da Lei 8.036, de 11 de maio de 1990, certifica que, nesta data, a empresa acima identificada encontra-se em situação regular perante o Fundo de Garantia do Tempo de Servico - FGTS.

O presente Certificado não servirá de prova contra cobrança de quaisquer débitos referentes a contribuições e/ou encargos devidos, decorrentes das obrigações com o FGTS.

Validade:21/06/2025 a 20/07/2025

Certificação Número: 2025062102316156498124

Informação obtida em 01/07/2025 17:44:51

A utilização deste Certificado para os fins previstos em Lei esta condicionada a verificação de autenticidade no site da Caixa: **www.caixa.gov.br**

CNDT – CERTIDÃO NEGATIVA DE DÉBITOS TRABALHISTAS

PODER JUDICIÁRIO
JUSTIÇA DO TRABALHO

CERTIDÃO NEGATIVA DE DÉBITOS TRABALHISTAS

Nome: MODERA ENGENHARIA LTDA (MATRIZ E FILIAIS)
CNPJ: 28.256.567/0001-42
Certidão nº: 11662217/2025
Expedição: 27/02/2025, às 12:05:34
Validade: 26/08/2025 - 180 (cento e oitenta) dias, contados da data de sua expedição.

Certifica-se que **MODERA ENGENHARIA LTDA (MATRIZ E FILIAIS)**, inscrito(a) no CNPJ sob o nº **28.256.567/0001-42**, **NÃO CONSTA** como inadimplente no Banco Nacional de Devedores Trabalhistas.
Certidão emitida com base nos arts. 642-A e 883-A da Consolidação das Leis do Trabalho, acrescentados pelas Leis ns.° 12.440/2011 e 13.467/2017, e no Ato 01/2022 da CGJT, de 21 de janeiro de 2022.
Os dados constantes desta Certidão são de responsabilidade dos Tribunais do Trabalho.
No caso de pessoa jurídica, a Certidão atesta a empresa em relação a todos os seus estabelecimentos, agências ou filiais.
A aceitação desta certidão condiciona-se à verificação de sua autenticidade no portal do Tribunal Superior do Trabalho na Internet (http://www.tst.jus.br).
Certidão emitida gratuitamente.

INFORMAÇÃO IMPORTANTE
Do Banco Nacional de Devedores Trabalhistas constam os dados necessários à identificação das pessoas naturais e jurídicas inadimplentes perante a Justiça do Trabalho quanto às obrigações estabelecidas em sentença condenatória transitada em julgado ou em acordos judiciais trabalhistas, inclusive no concernente aos recolhimentos previdenciários, a honorários, a custas, a emolumentos ou a recolhimentos determinados em lei; ou decorrentes de execução de acordos firmados perante o Ministério Público do Trabalho, Comissão de Conciliação Prévia ou demais títulos que, por disposição legal, contiver força executiva.

PODER JUDICIÁRIO
JUSTIÇA DO TRABALHO

CERTIDÃO NEGATIVA DE DÉBITOS TRABALHISTAS

Nome: SPAZIO CONSULTORIA E PROJETOS LTDA (MATRIZ E FILIAIS)
CNPJ: 10.280.409/0001-62
Certidão nº: 36842679/2025
Expedição: 30/06/2025, às 20:32:57
Validade: 27/12/2025 - 180 (cento e oitenta) dias, contados da data de sua expedição.

Certifica-se que **SPAZIO CONSULTORIA E PROJETOS LTDA (MATRIZ E FILIAIS)**, inscrito(a) no CNPJ sob o nº **10.280.409/0001-62**, **NÃO CONSTA** como inadimplente no Banco Nacional de Devedores Trabalhistas.
Certidão emitida com base nos arts. 642-A e 883-A da Consolidação das Leis do Trabalho, acrescentados pelas Leis ns.° 12.440/2011 e 13.467/2017, e no Ato 01/2022 da CGJT, de 21 de janeiro de 2022.
Os dados constantes desta Certidão são de responsabilidade dos Tribunais do Trabalho.
No caso de pessoa jurídica, a Certidão atesta a empresa em relação a todos os seus estabelecimentos, agências ou filiais.
A aceitação desta certidão condiciona-se à verificação de sua autenticidade no portal do Tribunal Superior do Trabalho na Internet (http://www.tst.jus.br).
Certidão emitida gratuitamente.

INFORMAÇÃO IMPORTANTE
Do Banco Nacional de Devedores Trabalhistas constam os dados necessários à identificação das pessoas naturais e jurídicas inadimplentes perante a Justiça do Trabalho quanto às obrigações estabelecidas em sentença condenatória transitada em julgado ou em acordos judiciais trabalhistas, inclusive no concernente aos recolhimentos previdenciários, a honorários, a custas, a emolumentos ou a recolhimentos determinados em lei; ou decorrentes de execução de acordos firmados perante o Ministério Público do Trabalho, Comissão de Conciliação Prévia ou demais títulos que, por disposição legal, contiver força executiva.

PODER JUDICIÁRIO
JUSTIÇA DO TRABALHO

CERTIDÃO NEGATIVA DE DÉBITOS TRABALHISTAS

Nome: SCB SERVICOS E CONSULTORIA EM BIM LTDA (MATRIZ E FILIAIS)
CNPJ: 22.642.758/0001-66
Certidão nº: 35525334/2025
Expedição: 24/06/2025, às 18:06:30
Validade: 21/12/2025 - 180 (cento e oitenta) dias, contados da data de sua expedição.

Certifica-se que **SCB SERVICOS E CONSULTORIA EM BIM LTDA (MATRIZ E FILIAIS)**, inscrito(a) no CNPJ sob o nº **22.642.758/0001-66**, **NÃO CONSTA** como inadimplente no Banco Nacional de Devedores Trabalhistas.
Certidão emitida com base nos arts. 642-A e 883-A da Consolidação das Leis do Trabalho, acrescentados pelas Leis ns.° 12.440/2011 e 13.467/2017, e no Ato 01/2022 da CGJT, de 21 de janeiro de 2022.
Os dados constantes desta Certidão são de responsabilidade dos Tribunais do Trabalho.
No caso de pessoa jurídica, a Certidão atesta a empresa em relação a todos os seus estabelecimentos, agências ou filiais.
A aceitação desta certidão condiciona-se à verificação de sua autenticidade no portal do Tribunal Superior do Trabalho na Internet (http://www.tst.jus.br).
Certidão emitida gratuitamente.

INFORMAÇÃO IMPORTANTE
Do Banco Nacional de Devedores Trabalhistas constam os dados necessários à identificação das pessoas naturais e jurídicas inadimplentes perante a Justiça do Trabalho quanto às obrigações estabelecidas em sentença condenatória transitada em julgado ou em acordos judiciais trabalhistas, inclusive no concernente aos recolhimentos previdenciários, a honorários, a custas, a emolumentos ou a recolhimentos determinados em lei; ou decorrentes de execução de acordos firmados perante o Ministério Público do Trabalho, Comissão de Conciliação Prévia ou demais títulos que, por disposição legal, contiver força executiva.

PODER JUDICIÁRIO
JUSTIÇA DO TRABALHO

CERTIDÃO NEGATIVA DE DÉBITOS TRABALHISTAS

Nome: GONENGE ENGENHARIA LTDA (MATRIZ E FILIAIS)
CNPJ: 49.741.386/0001-81
Certidão nº: 37374597/2025
Expedição: 02/07/2025, às 18:48:54
Validade: 29/12/2025 - 180 (cento e oitenta) dias, contados da data de sua expedição.

Certifica-se que **GONENGE ENGENHARIA LTDA (MATRIZ E FILIAIS)**, inscrito(a) no CNPJ sob o nº **49.741.386/0001-81**, **NÃO CONSTA** como inadimplente no Banco Nacional de Devedores Trabalhistas.
Certidão emitida com base nos arts. 642-A e 883-A da Consolidação das Leis do Trabalho, acrescentados pelas Leis ns.° 12.440/2011 e 13.467/2017, e no Ato 01/2022 da CGJT, de 21 de janeiro de 2022.
Os dados constantes desta Certidão são de responsabilidade dos Tribunais do Trabalho.
No caso de pessoa jurídica, a Certidão atesta a empresa em relação a todos os seus estabelecimentos, agências ou filiais.
A aceitação desta certidão condiciona-se à verificação de sua autenticidade no portal do Tribunal Superior do Trabalho na Internet (http://www.tst.jus.br).
Certidão emitida gratuitamente.

INFORMAÇÃO IMPORTANTE
Do Banco Nacional de Devedores Trabalhistas constam os dados necessários à identificação das pessoas naturais e jurídicas inadimplentes perante a Justiça do Trabalho quanto às obrigações estabelecidas em sentença condenatória transitada em julgado ou em acordos judiciais trabalhistas, inclusive no concernente aos recolhimentos previdenciários, a honorários, a custas, a emolumentos ou a recolhimentos determinados em lei; ou decorrentes de execução de acordos firmados perante o Ministério Público do Trabalho, Comissão de Conciliação Prévia ou demais títulos que, por disposição legal, contiver força executiva.

DECLARAÇÃO DO MINISTÉRIO DO TRABALHO

A

AGÊNCIA GOIANA DE INFRAESTRUTURA E TRANSPORTES – GOINFRA

Ref.: EDITAL DE CONCORRÊNCIA ELETRÔNICA Nº. 41/2025– GOINFRA

OBJETO: Contratação de empresa para prestação de serviços técnicos especializados para gerenciamento no âmbito da Diretoria de Projetos de Obras Rodoviárias - DPJ, da AgênciaGoiana de Infraestrutura e Transportes - GOINFRA.

ANEXO IV - DECLARAÇÃO DE NÃO EMPREGAR MENORES DE IDADE.

MODERA ENGENHARIA LTDA, inscrita no CNPJ nº 28.256.567/0001-42, por intermédio de seu representante legal o Sr. Renato Barreto Rosolem, portador da Carteira de Identidade nº 33.477.531-0 e do CPF nº 286.867.018-09, **DECLARA**, sob as sanções administrativas cabíveis e sob as penas da lei, para fins do disposto no inciso XXXIII, do artigo 7º, da Constituição Federal, bem como do disposto no inciso V, do art. 27, da Lei Federal nº 8.666/1993, de 21 de junho de 1993, acrescida pela Lei Federal nº 9.854, de 27 de outubro de 1999, que não emprega menor de 18 (dezoito) anos em trabalho noturno, perigoso ou insalubre e não emprega menor de 16 (dezesseis) anos, salvo na condição de aprendiz a partir de 14 (quatorze) anos.

Atenciosamente,

São Paulo, 02 de julho de 2025.

MODERA ENGENHARIA LTDA
Renato Barreto Rosolem
Diretor
RG nº 33.477.531-0
CPF nº 286.867.018/09

A

AGÊNCIA GOIANA DE INFRAESTRUTURA E TRANSPORTES – GOINFRA

Ref.: EDITAL DE CONCORRÊNCIA ELETRÔNICA Nº. 41/2025– GOINFRA

OBJETO: Contratação de empresa para prestação de serviços técnicos especializados para gerenciamento no âmbito da Diretoria de Projetos de Obras Rodoviárias - DPJ, da Agência Goiana de Infraestrutura e Transportes - GOINFRA.

ANEXO IV - DECLARAÇÃO DE NÃO EMPREGAR MENORES DE IDADE.

SPAZIO CONSULTORIA E PROJETOS LTDA, estabelecida no Ed. Brookfield Towers, Sala 517, Bloco A, Av. Deputado Jamel Cecílio, nº 2929, Setor Jardim Goiás, Goiânia/GO, CEP: 74810-100, inscrita no CNPJ sob o nº 10.280.409/0001-62, neste ato representada por seu sócio administrador, Sandro Silva Carvalho, brasileiro, empresário, casado, nascido em 09/11/1972, portador da Carteira de Identidade nº 2660367 SSP/GO e CPF nº 624.279.621-04, residente e domiciliado na Rua Piratini, Qd. AF-6, Lt. 10, Residencial Araguaia, Condomínio Alphaville Flamboyant, Goiânia/GO, **DECLARA**, sob as sanções administrativas cabíveis e sob as penas da lei, para fins do disposto no inciso XXXIII, do artigo 7º, da Constituição Federal, bem como do disposto no inciso V, do art. 27, da Lei Federal nº 8.666/1993, de 21 de junho de 1993, acrescida pela Lei Federal nº 9.854, de 27 de outubro de 1999, que não emprega menor de 18 (dezoito) anos em trabalho noturno, perigoso ou insalubre e não emprega menor de 16 (dezesseis) anos, salvo na condição de aprendiz a partir de 14 (quatorze) anos.

Goiânia/GO, 03 de julho de 2025

Assinado de forma digital por SANDRO SILVA CARVALHO:62427962104
DN: c=BR, o=ICP-Brasil, ou=AC SOLUTI Multipla v5, ou=15555884000118, ou=Videoconferencia, ou=Certificado PF A1, cn=SANDRO SILVA CARVALHO:62427962104
Dados: 2025.07.02 13:36:14 -03'00'

SANDRO SILVA CARVALHO
SÓCIO/DIRETOR
SPAZIO CONSULTORIA E PROJETOS LTDA
CNPJ: 10.280.409/0001-62

A

AGÊNCIA GOIANA DE INFRAESTRUTURA E TRANSPORTES – GOINFRA

Ref.: EDITAL DE CONCORRÊNCIA ELETRÔNICA Nº. 41/2025– GOINFRA

OBJETO: Contratação de empresa para prestação de serviços técnicos especializados para gerenciamento no âmbito da Diretoria de Projetos de Obras Rodoviárias - DPJ, da Agência Goiana de Infraestrutura e Transportes - GOINFRA.

ANEXO IV - DECLARAÇÃO DE NÃO EMPREGAR MENORES DE IDADE.

SCB SERVIÇOS DE CONSULTORIA EM BIM LTDA., inscrita no CNPJ nº 22.642.758/0001-66, por intermédio de seu representante legal o Sr. Renato de Queiroz Porto, portador da Carteira de Identidade nº 3.645.888 e do CPF nº 058.894.014-32, **DECLARA**, sob as sanções administrativas cabíveis e sob as penas da lei, para fins do disposto no inciso XXXIII, do artigo 7º, da Constituição Federal, bem como do disposto no inciso V, do art. 27, da Lei Federal nº 8.666/1993, de 21 de junho de 1993, acrescida pela Lei Federal nº 9.854, de 27 de outubro de 1999, que não emprega menor de 18 (dezoito) anos em trabalho noturno, perigoso ou insalubre e não emprega menor de 16 (dezesseis) anos, salvo na condição de aprendiz a partir de 14 (quatorze) anos.

Atenciosamente,

Brasília, 02 de julho de 2025.

RENATO DE QUEIROZ PORTO:05889401432

Assinado de forma digital por RENATO DE QUEIROZ PORTO:05889401432
Dados: 2025.07.02 14:24:29 -03'00'

SCB Serviços de Consultoria em BIM Ltda.

Renato de Queiroz Porto – Representante Legal

RG nº 3645888 SP/DF

CPF nº 058.894.014-32

A

AGÊNCIA GOIANA DE INFRAESTRUTURA E TRANSPORTES – GOINFRA

Ref.: EDITAL DE CONCORRÊNCIA ELETRÔNICA Nº. 41/2025– GOINFRA

OBJETO: Contratação de empresa para prestação de serviços técnicos especializados para gerenciamento no âmbito da Diretoria de Projetos de Obras Rodoviárias - DPJ, da Agência Goiana de Infraestrutura e Transportes - GOINFRA.

ANEXO IV - DECLARAÇÃO DE NÃO EMPREGAR MENORES DE IDADE.

Gonenge Engenharia Ltda, inscrita no CNPJ sob o nº 49.741.386/0001-81, por intermédio de seu representante legal o Sr. Gontran Thiago Tibery Lima Maluf, portador da Carteira de Identidade nº DF12097D DF e do CPF nº 051.437.436-56, **DECLARA**, sob as sanções administrativas cabíveis e sob as penas da lei, para fins do disposto no inciso XXXIII, do artigo 7º, da Constituição Federal, bem como do disposto no inciso V, do art. 27, da Lei Federal nº 8.666/1993, de 21 de junho de 1993, acrescida pela Lei Federal nº 9.854, de 27 de ouptubro de 1999, que não emprega menor de 18 (dezoito) anos em trabalho noturno, perigoso ou insalubre e não emprega menor de 16 (dezesseis) anos, salvo na condição de aprendiz a partir de 14 (quatorze) anos.

Atenciosamente,

São Paulo, 02 de julho de 2025.

GONTRAN THIAGO TIBERY LIMA MALUF:05143743656
Assinado de forma digital por GONTRAN THIAGO TIBERY LIMA MALUF:05143743656
Dados: 2025.07.02 09:58:08 -03'00'

GONENGE ENGENHARIA LTDA
Gontran Thiago Tibery Lima Maluf
Representante Legal
CPF nº 051.437.436-56
RG nº DF12097D DF

QUALIFICAÇÃO ECONÔMICO - FINANCEIRA

CERTIDÃO NEGATIVA DE FALÊNCIA E CONCORDATA

PODER JUDICIÁRIO

TRIBUNAL DE JUSTIÇA DO ESTADO DE SÃO PAULO

CERTIDÃO ESTADUAL DE DISTRIBUIÇÕES CÍVEIS

CERTIDÃO Nº: 1824640 **FOLHA: 1/1**

A autenticidade desta certidão poderá ser confirmada pela internet no site do Tribunal de Justiça.

A Diretoria de Serviço Técnico de Informações Cíveis do(a) Comarca de São Paulo - Capital, no uso de suas atribuições legais,

CERTIFICA E DÁ FÉ que, pesquisando os registros de distribuições de **PEDIDOS DE FALÊNCIA, CONCORDATAS, RECUPERAÇÕES JUDICIAIS E EXTRAJUDICIAIS**, anteriores a 04/06/2025, verificou **NADA CONSTAR** como réu/requerido/interessado em nome de: **********

MODERA ENGENHARIA LTDA, CNPJ: 28.256.567/0001-42, conforme indicação constante do pedido de certidão.**********

Esta certidão não aponta ordinariamente os processos em que a pessoa cujo nome foi pesquisado figura como autor (a). São apontados os feitos com situação em tramitação já cadastrados no sistema informatizado referentes a todas as Comarcas/Foros Regionais e Distritais do Estado de São Paulo.

A data de informatização de cada Comarca/Foro pode ser verificada no Comunicado SPI nº 22/2019.

Esta certidão considera os feitos distribuídos na 1ª Instância, mesmo que estejam em Grau de Recurso.

Não existe conexão com qualquer outra base de dados de instituição pública ou com a Receita Federal que verifique a identidade do NOME/RAZÃO SOCIAL com o CPF/CNPJ. A conferência dos dados pessoais fornecidos pelo pesquisado é de responsabilidade exclusiva do destinatário da certidão.

A certidão em nome de pessoa jurídica considera os processos referentes à matriz e às filiais e poderá apontar feitos de homônimos não qualificados com tipos empresariais diferentes do nome indicado na certidão (EIRELI, S/C, S/S, EPP, ME, MEI, LTDA).

Não é necessária a complementação com a certidão do sistema eproc.

Esta certidão só tem validade mediante assinatura digital.

Esta certidão é sem custas.

São Paulo, 5 de junho de 2025.

PEDIDO N°: 0087101641

A Diretoria de Apoio Técnico da Secretaria da Primeira Instância do Tribunal de Justiça do Estado de São Paulo – SPI 3, atendendo a solicitação de

MODERA ENGENHARIA LTDA

CNPJ 28.256.567/0001-42

CERTIFICA, para fins de Concorrência Pública, Licitação Pública, Cadastro, Financiamento, que a partir de 31/03/2025 para cada nome pesquisado deverão ser cadastrados dois pedidos de certidão de distribuição cível, para que sejam considerados os processos cadastrados no sistema SAJ SGC e eproc. A certidão de distribuição Cível - SAJ SGC e a certidão de distribuição Cível - Comarca e Turmas Recursais (Primeiro Grau) são de apresentação conjunta obrigatória. As certidões de distribuição de Falências, Concordatas e Recuperações e de Inventários, Arrolamentos e Testamentos permanecem sendo expedidas em documento único no portal e-SAJ.

CERTIFICA que as certidões de distribuição criminal possuem abrangência estadual e são expedidas pela internet. Caso o pesquisado tenha completado a maioridade penal antes da data de informatização do Foro/Comarca de interesse, será necessário solicitar a certidão junto ao distribuidor da Comarca, exceto na capital, pois a certidão abrange os feitos não cadastrados no sistema informatizado. A data de informatização consta do Comunicado SPI nº 22/2019.

CERTIFICA ainda que a certidão de execução criminal possui abrangência estadual e é expedida pela internet.

CERTIFICA, finalmente, que as certidões solicitadas pela internet ou presencialmente, possuem assinatura digital, nos termos do Comunicado SPI nº 23/2016. Esta certidão é expedida gratuitamente e é válida para todas as comarcas do Estado, em face da base de dados de todos os distribuidores estarem integradas para fins de certidão.

Esta certidão é expedida gratuitamente e é válida para todas as comarcas do Estado, em face da base de dados de todos os distribuidores estarem integradas para fins de certidão.

Prazo de validade desta certidão: 90 dias.

São Paulo, **27 de Maio de 2025**

Acesse https://extrajudicial.tjsp.jus.br/certidao/originalidade para consultar a originalidade deste documento. 21569584

A CORREGEDORIA GERAL DA JUSTIÇA – DICOGE 1 CERTIFICA, atendendo solicitação formulada por **MODERA ENGENHARIA LTDA,** inscrita no **CNPJ** sob nº **28.256.567/0001-42,** para fins de **CONCORRÊNCIA PÚBLICA/LICITAÇÃO PÚBLICA/OUTRAS FINALIDADES,** a existência na Comarca de São Paulo das seguintes Unidades Extrajudiciais:

OFICIAIS DE REGISTRO DE IMÓVEIS

- **1º OFICIAL DE REGISTRO DE IMÓVEIS DA COMARCA DA CAPITAL**
  - **Rua Tabatinguera - nº 140 - Loja 1 - Térreo - 1020000**
  - **Responsável: FLAUZILINO ARAUJO DOS SANTOS**
- **2º OFICIAL DE REGISTRO DE IMÓVEIS DA COMARCA DA CAPITAL**
  - **Rua Vitorino Carmilo - nº 576 - 1153000**
  - **Responsável: JERSE RODRIGUES DA SILVA**
- **3º OFICIAL DE REGISTRO DE IMÓVEIS DA COMARCA DA CAPITAL**
  - **Rua Jacareí - nº 23 - 1319040**
  - **Responsável: George Takeda**
- **4º OFICIAL DE REGISTRO DE IMÓVEIS DA COMARCA DA CAPITAL**
  - **Alameda Vicente Pinzon - nº 173 - 11° andar - 4547130**
  - **Responsável: IVAN JACOPETTI DO LAGO**
- **5º OFICIAL DE REGISTRO DE IMÓVEIS DA COMARCA DA CAPITAL**
  - **R. Marquês de Paranaguá - nº 359 - Sobrado - 1303050**
  - **Responsável: Sergio Jacomino**
- **6º OFICIAL DE REGISTRO DE IMÓVEIS DA COMARCA DA CAPITAL**
  - **Av. Francisco Mesquita - nº 1000 - Ancora N - 3153001**
  - **Responsável: RAFAEL RICARDO GRUBER**
- **7º OFICIAL DE REGISTRO DE IMÓVEIS DA COMARCA DA CAPITAL**
  - **Rua Augusta - nº 356 - 1304000**
  - **Responsável: ADEMAR FIORANELLI**
- **8º OFICIAL DE REGISTRO DE IMÓVEIS DA COMARCA DA CAPITAL**
  - **Rua Bento Freitas - nº 256 - 1220000**
  - **Responsável: JOELCIO ESCOBAR**
- **9º OFICIAL DE REGISTRO DE IMÓVEIS DA COMARCA DA CAPITAL**
  - **Rua Augusta - nº 1062 - 1304001**
  - **Responsável: Francisco Raymundo**
- **10º OFICIAL DE REGISTRO DE IMÓVEIS DA COMARCA DA CAPITAL**
  - **Rua Inácio Pereira da Rocha - nº 142 - 1º andar - 5432010**
  - **Responsável: Flaviano Galhardo**
- **11º OFICIAL DE REGISTRO DE IMÓVEIS DA COMARCA DA CAPITAL**

Acesse https://extrajudicial.tjsp.jus.br/certidao/originalidade para consultar a originalidade deste documento. 450581847

- Rua Nelson Gama de Oliveira - nº 235 e 365 - 5734150
- Responsável: PLÍNIO ANTONIO CHAGAS

- **12º OFICIAL DE REGISTRO DE IMÓVEIS DA COMARCA DA CAPITAL**
  - Rua Major Angelo Zanchi - nº 623 - 3633000
  - Responsável: BENEDITO JOSÉ MORAIS DIAS
- **13º OFICIAL DE REGISTRO DE IMÓVEIS DA COMARCA DA CAPITAL**
  - Avenida São Gabriel - nº 201 - 1º andar - 1435001
  - Responsável: Paula da Silva Pereira Zaccaron
- **14º OFICIAL DE REGISTRO DE IMÓVEIS DA COMARCA DA CAPITAL**
  - Rua Jundiaí - nº 50 - 7º andar - 4001140
  - Responsável: RICARDO NAHAT
- **15º OFICIAL DE REGISTRO DE IMÓVEIS DA COMARCA DA CAPITAL**
  - Rua Conselheiro Crispiniano - nº 29 - 3º andar - 1037001
  - Responsável: ROSVALDO CASSARO
- **16º OFICIAL DE REGISTRO DE IMÓVEIS DA COMARCA DA CAPITAL**
  - R. Pamplona - nº 1593 - 1405002
  - Responsável: VANDA MARIA DE OLIVEIRA PENNA ANTUNES DA CRUZ
- **17º OFICIAL DE REGISTRO DE IMÓVEIS DA COMARCA DA CAPITAL**
  - Rua Japurá - nº 43 - 1º Subsolo - 1319030
  - Responsável: FRANCISCO VENTURA DE TOLEDO
- **18º OFICIAL DE REGISTRO DE IMÓVEIS DA COMARCA DA CAPITAL**
  - Avenida Liberdade - nº 823 - 1º e 2º andares - Edifício WRK TOWER - 1503001
  - Responsável: NILSON PINTO SIQUEIRA

OFICIAIS DE REGISTRO DE TÍTULOS E DOCUMENTOS E CIVIL DE PESSOA JURÍDICA

- **1º OFICIAL DE REGISTRO DE TÍTULOS E DOCUMENTOS E CIVIL DE PESSOA JURÍDICA DA COMARCA DA CAPITAL**
  - Rua Dr. Miguel Couto - nº 44 - 1008010
  - Responsável: PAULO ROBERTO DE CARVALHO RÊGO
- **2º OFICIAL DE REGISTRO DE TÍTULOS E DOCUMENTOS E CIVIL DE PESSOA JURÍDICA DA COMARCA DA CAPITAL**
  - Rua Senador Paulo Egídio - nº 72 - Conjunto 110 - 1006010
  - Responsável: GENTIL DOMINGUES DOS SANTOS
- **3º OFICIAL DE REGISTRO DE TÍTULOS E DOCUMENTOS E CIVIL DE PESSOA JURÍDICA DA COMARCA DA CAPITAL**
  - Rua Libero Badaró - nº 425 - 29º andar - 1009905
  - Responsável: José Maria Siviero
- **4º OFICIAL DE REGISTRO DE TÍTULOS E DOCUMENTOS E CIVIL DE PESSOA JURÍDICA DA COMARCA DA CAPITAL**
  - Rua Libero Badaró - nº 425 - 28º Andar - 1009905
  - Responsável: ROBSON DE ALVARENGA
- **5º OFICIAL DE REGISTRO DE TÍTULOS E DOCUMENTOS E CIVIL DE PESSOA JURÍDICA DA COMARCA DA CAPITAL**
  - Rua Líbero Badaró - nº 425 - 28º andar - 1009905
  - Responsável: Paula da Silva Pereira Zaccaron
- **6º OFICIAL DE REGISTRO DE TÍTULOS E DOCUMENTOS E CIVIL DE PESSOA JURÍDICA DA COMARCA DA CAPITAL**
  - Rua Benjamin Constant - nº 152 - térreo - 1005000

Acesse https://extrajudicial.tjsp.jus.br/certidao/originalidade para consultar a originalidade deste documento. 450581847

- Responsável: RADISLAU LAMOTTA
- **7º OFICIAL DE REGISTRO DE TÍTULOS E DOCUMENTOS E CIVIL DE PESSOA JURÍDICA DA COMARCA DA CAPITAL**
  - Avenida Paulista - nº 2001 - 2º andar - 1311931
  - Responsável: VLADIMIR SEGALLA AFANASIEFF
- **8º OFICIAL DE REGISTRO DE TÍTULOS E DOCUMENTOS E CIVIL DE PESSOA JURÍDICA DA COMARCA DA CAPITAL**
  - Praça Padre Manuel da Nobrega - nº 21 - 5º andar - 1015010
  - Responsável: CRISTIANO ASSUNCAO DUARTE
- **9º OFICIAL DE REGISTRO DE TÍTULOS E DOCUMENTOS E CIVIL DE PESSOA JURÍDICA DA COMARCA DA CAPITAL**
  - Rua Boa Vista - nº 314 - 2º andar Cj. A, B e C - 1014000
  - Responsável: ALFREDO CRISTIANO CARVALHO HOMEM
- **10º OFICIAL DE REGISTRO DE TÍTULOS E DOCUMENTOS E CIVIL DE PESSOA JURÍDICA DA COMARCA DA CAPITAL**
  - Avenida Angélica - nº 2510 - Sala 65 - 1228200
  - Responsável: THIAGO PEDRO PAGLIUCA DOS SANTOS

TABELIÃES DE PROTESTO DE LETRAS E TÍTULOS

- **1º TABELIÃO DE PROTESTO DE LETRAS E TÍTULOS DA COMARCA DA CAPITAL**
  - Avenida Brigadeiro Luis Antonio - nº 371 - Sobreloja - 1317000
  - Responsável: JOSE CARLOS ALVES
- **2º TABELIÃO DE PROTESTO DE LETRAS E TÍTULOS DA COMARCA DA CAPITAL**
  - Avenida Brigadeiro Luis Antonio - nº 319 - Térreo - 1317000
  - Responsável: ALEXANDRE AUGUSTO ARCARO
- **3º TABELIÃO DE PROTESTO DE LETRAS E TÍTULOS DA COMARCA DA CAPITAL**
  - Largo São Francisco - nº 34 - 1º, 2º e 3º andares - 1005010
  - Responsável: CLAUDIO MARÇAL FREIRE
- **4º TABELIÃO DE PROTESTO DE LETRAS E TÍTULOS DA COMARCA DA CAPITAL**
  - Avenida Brigadeiro Luís Antônio - nº 319 - 1317000
  - Responsável: ANDRÉ DECHICHI GROSSI
- **5º TABELIÃO DE PROTESTO DE LETRAS E TÍTULOS DA COMARCA DA CAPITAL**
  - Rua da Glória - nº 168 - 1510000
  - Responsável: RUBEM GARCIA
- **6º TABELIÃO DE PROTESTO DE LETRAS E TÍTULOS DA COMARCA DA CAPITAL**
  - Rua Silvia - nº 110 - 6º andar - 1331902
  - Responsável: RICARDO RAGE FERRO
- **7º TABELIÃO DE PROTESTO DE LETRAS E TÍTULOS DA COMARCA DA CAPITAL**
  - Rua da Glória - nº 152 - 1º/2º andares - 1510000
  - Responsável: MARCOS CLARO DA SILVA
- **8º TABELIÃO DE PROTESTO DE LETRAS E TÍTULOS DA COMARCA DA CAPITAL**

Acesse https://extrajudicial.tjsp.jus.br/certidao/originalidade para consultar a originalidade deste documento. 450581847

- XV de Novembro - nº 331 - 1013001
- Responsável: JOSÉ ROBERTO FERREIRA GOUVÊA

- **9º TABELIÃO DE PROTESTO DE LETRAS E TÍTULOS DA COMARCA DA CAPITAL**
  - Praça João Mendes - nº 52 - 2ª Sobreloja - 1501000
  - Responsável: JOSÉ OTAVIO DOS SANTOS PINTO
- **10º TABELIÃO DE PROTESTO DE LETRAS E TÍTULOS DA COMARCA DA CAPITAL**
  - Praça João Mendes - nº 48 - Sobreloja - 1501000
  - Responsável: JOSÉ OTAVIO DOS SANTOS PINTO

TABELIÃES DE NOTAS

- **1º TABELIÃO DE NOTAS DA COMARCA DA CAPITAL**
  - Rua Princesa Isabel - nº 363 - 4601001
  - Responsável: RENATA COELHO PADILHA
- **2º TABELIÃO DE NOTAS DA COMARCA DA CAPITAL**
  - Avenida Paulista - nº 1776 - 1310921
  - Responsável: ANDERSON HENRIQUE TEIXEIRA NOGUEIRA
- **3º TABELIÃO DE NOTAS DA COMARCA DA CAPITAL**
  - Avenida São Luis - nº 192 - Lojas 23 e 24 - Térreo - 1046913
  - Responsável: LUCAS DOS SANTOS PAVIONE
- **4º TABELIÃO DE NOTAS DA COMARCA DA CAPITAL**
  - Avenida 9 de Julho - nº 4.407 - 1407100
  - Responsável: OSVALDO CANHEO
- **5º TABELIÃO DE NOTAS DA COMARCA DA CAPITAL**
  - Rua Alexandre Dumas - nº 1.711 - 4717911
  - Responsável: ALEXSANDRO SILVA TRINDADE
- **6º TABELIÃO DE NOTAS DA COMARCA DA CAPITAL**
  - Avenida Francisco Matarazzo - nº 682 - Prédio Azul - 5001000
  - Responsável: HENRIQUE DE ALMEIDA PRADO FRANCESCHI
- **7º TABELIÃO DE NOTAS DA COMARCA DA CAPITAL**
  - Alameda Santos - nº 1362 - entr. pela Av. Paulista, 1337/1343 - METRÔ Trianon - 1418100
  - Responsável: EDUARDO MARTINES JÚNIOR
- **8º TABELIÃO DE NOTAS DA COMARCA DA CAPITAL**
  - Rua das Palmeiras - nº 353 - 1226010
  - Responsável: RAFAEL GIL CIMINO
- **9º TABELIÃO DE NOTAS DA COMARCA DA CAPITAL**
  - Rua Marconi - nº 124 - 1º ao 6º Andar - 1047000
  - Responsável: PAULO ROBERTO FERNANDES
- **10º TABELIÃO DE NOTAS DA COMARCA DA CAPITAL**
  - Rua Pedro de Toledo - nº 214 - - 4039000
  - Responsável: MARIA PAULA PACHI MONTEIRO DA SILVA
- **11º TABELIÃO DE NOTAS DA COMARCA DA CAPITAL**
  - Rua Domingos de Morais - nº 1062 - 4010100
  - Responsável: PAULO AUGUSTO RODRIGUES CRUZ
- **12º TABELIÃO DE NOTAS DA COMARCA DA CAPITAL**
  - Alameda Santos - nº 1470 - 1418100
  - Responsável: SANDRO MACIEL CARVALHO

Acesse https://extrajudicial.tjsp.jus.br/certidao/originalidade para consultar a originalidade deste documento. 450581847

- **13º TABELIÃO DE NOTAS DA COMARCA DA CAPITAL**
  - **Avenida Professor Vicente Rao - nº 1405 - 4636001**
  - **Responsável: AVELINO LUIS MARQUES**
- **14º TABELIÃO DE NOTAS DA COMARCA DA CAPITAL**
  - **Rua Antonio Bicudo - nº 64 - 5418010**
  - **Responsável: PAULO TUPINAMBÁ VAMPRÉ**
- **15º TABELIÃO DE NOTAS DA COMARCA DA CAPITAL**
  - **Av Doutor Cardoso de Melo - nº 1855 - 3º andar conj 31 - 4548903**
  - **Responsável: ANDRÉ RIBEIRO JEREMIAS**
- **16º TABELIÃO DE NOTAS DA COMARCA DA CAPITAL**
  - **Rua Augusta - nº 1638 - loja - 1304001**
  - **Responsável: FABIO TADEU BISOGNIN**
- **17º TABELIÃO DE NOTAS DA COMARCA DA CAPITAL**
  - **RUA VERGUEIRO - nº 128 - 2º ANDAR - 1504000**
  - **Responsável: JUSSARA CITRONI MODANEZE**
- **18º TABELIÃO DE NOTAS DA COMARCA DA CAPITAL**
  - **Avenida Paes de Barros - nº 3287 - 3149000**
  - **Responsável: LUCIANA DE VITA ARRUDA**
- **19º TABELIÃO DE NOTAS DA COMARCA DA CAPITAL**
  - **Avenida Rebouças - nº 3839 - 5401450**
  - **Responsável: ANDRÉ MEDEIROS TOLEDO**
- **20º TABELIÃO DE NOTAS DA COMARCA DA CAPITAL**
  - **Rua Joaquim Floriano - nº 889 - 4534013**
  - **Responsável: ANDRÉ RIBEIRO JEREMIAS**
- **21º TABELIÃO DE NOTAS DA COMARCA DA CAPITAL**
  - **Rua Libero Badaró - nº 100 - 1008000**
  - **Responsável: LUIZ AFFONSO SPAGNUOLO MEDINA**
- **22º TABELIÃO DE NOTAS DA COMARCA DA CAPITAL**
  - **Avenida Brigadeiro Luis Antonio - nº 3745/3729 - 1401001**
  - **Responsável: ANA PAULA FRONTINI**
- **23º TABELIÃO DE NOTAS DA COMARCA DA CAPITAL**
  - **Rua Duarte de Azevedo - nº 190 - 2036020**
  - **Responsável: GISELLE DIAS RODRIGUES OLIVEIRA DE BARROS**
- **24º TABELIÃO DE NOTAS DA COMARCA DA CAPITAL**
  - **Avenida Engenheiro Luiz Carlos Berrini - nº 1775 - 4571936**
  - **Responsável: NÚBIA MARA PEREIRA BARBOSA**
- **25º TABELIÃO DE NOTAS DA COMARCA DA CAPITAL**
  - **Rua Roma - nº 553 - Esquina Rua Jeroaquara, 280 - 5076000**
  - **Responsável: LETICIA ARAUJO FARIA**
- **26º TABELIÃO DE NOTAS DA COMARCA DA CAPITAL**
  - **Praça João Mendes - nº 42 - 1º, 2º e 3º andares - 1501907**
  - **Responsável: PAULO ROBERTO GAIGER FERREIRA**
- **27º TABELIÃO DE NOTAS DA COMARCA DA CAPITAL**
  - **Avenida São Luís - nº 59 - 1046001**
  - **Responsável: Alexandre Gonçalves Kassama**
- **28º TABELIÃO DE NOTAS DA COMARCA DA CAPITAL**
  - **Rua Coelho Lisboa - nº 233 - 235 - 3323040**
  - **Responsável: CARLA WATANABE**
- **29º TABELIÃO DE NOTAS DA COMARCA DA CAPITAL**
  - **Avenida Açocê - nº 308 - térreo - 4075021**
  - **Responsável: PRISCILA DE CASTRO TEIXEIRA PINTO LOPES AGAPITO**

Acesse https://extrajudicial.tjsp.jus.br/certidao/originalidade para consultar a originalidade deste documento. 450581847

- **30º TABELIÃO DE NOTAS DA COMARCA DA CAPITAL**
  - **Avenida Brigadeiro Faria Lima - nº 2859 - 1452000**
  - **Responsável: FERNANDO DOMINGOS CARVALHO BLASCO**

OFICIAIS DE REGISTRO CIVIL DAS PESSOAS NATURAIS

- **OFICIAL DE REGISTRO CIVIL DAS PESSOAS NATURAIS DO DISTRITO DE CAPÃO REDONDO DA COMARCA DA CAPITAL**
  - **ESTRADA DE ITAPECERICA - nº 3.732 - 5835004**
  - **Responsável: CLAUDINEI JOSÉ PIRES**
- **OFICIAL DE REGISTRO CIVIL DAS PESSOAS NATURAIS DO DISTRITO DE JARDIM SÃO LUIS DA COMARCA DA CAPITAL**
  - **Estrada de Itapecerica - nº 305 - 5835001**
  - **Responsável: EVANICE CALLADO RODRIGUES DOS SANTOS**
- **OFICIAL DE REGISTRO CIVIL DAS PESSOAS NATURAIS DO DISTRITO DE SAPOPEMBA DA COMARCA DA CAPITAL**
  - **Avenida Vila Ema - nº 5956 - 3281001**
  - **Responsável: ALFREDO DE OLIVEIRA SANTOS NETO**
- **OFICIAL DE REGISTRO CIVIL DAS PESSOAS NATURAIS DO DISTRITO DE SÃO MATEUS DA COMARCA DA CAPITAL**
  - **Avenida Ragueb Chohfi - nº 370 - 8375000**
  - **Responsável: DANIELA SILVA MROZ**
- **OFICIAL DE REGISTRO CIVIL DAS PESSOAS NATURAIS E TABELIÃO DE NOTAS DO DISTRITO DE ERMELINO MATARAZZO DA COMARCA DA CAPITAL**
  - **Rua Boaventura Rodrigues da Silva - nº 112 - 3801120**
  - **Responsável: JADER NASCIMENTO ALMEIDA**
- **OFICIAL DE REGISTRO CIVIL DAS PESSOAS NATURAIS E TABELIÃO DE NOTAS DO DISTRITO DE GUAIANASES DA COMARCA DA CAPITAL**
  - **Rua Evaldo Calabrez - nº 120 - 8410070**
  - **Responsável: SORAYA PINA BASTOS**
- **OFICIAL DE REGISTRO CIVIL DAS PESSOAS NATURAIS E TABELIÃO DE NOTAS DO DISTRITO DE ITAIM PAULISTA DA COMARCA DA CAPITAL**
  - **Rua Tiburcio de Sousa - nº 215 - 8140000**
  - **Responsável: Aparecida de Fatima Moreira Severino Paiva**
- **OFICIAL DE REGISTRO CIVIL DAS PESSOAS NATURAIS E TABELIÃO DE NOTAS DO DISTRITO DE ITAQUERA DA COMARCA DA CAPITAL**
  - **Rua Américo Salvador Novelli - nº 389 - 8210090**
  - **Responsável: FRANCISCO MARCIO RIBAS**
- **OFICIAL DE REGISTRO CIVIL DAS PESSOAS NATURAIS E TABELIÃO DE**

Acesse https://extrajudicial.tjsp.jus.br/certidao/originalidade para consultar a originalidade deste documento. 450581847

NOTAS DO DISTRITO DE JARAGUÁ DA COMARCA DA CAPITAL

- **Avenida Raimundo Pereira de Magalhães - nº 11001 - Loja 2001-A CANTAREIRA NORTE SHOPPING - 2984035**
- **Responsável: MONETE HIPOLITO SERRA**

- **OFICIAL DE REGISTRO CIVIL DAS PESSOAS NATURAIS E TABELIÃO DE NOTAS DO DISTRITO DE PARELHEIROS DA COMARCA DA CAPITAL**
  - **Estrada Ecoturística de Parelheiros - nº 1762 - 4881005**
  - **Responsável: ODÉLIO ANTONIO DE LIMA**
- **OFICIAL DE REGISTRO CIVIL DAS PESSOAS NATURAIS E TABELIÃO DE NOTAS DO DISTRITO DE PERUS DA COMARCA DA CAPITAL**
  - **Rua Crispim do Amaral - nº 10 - 5207180**
  - **Responsável: ATHARYE DIOGO DE FARIA**
- **OFICIAL DE REGISTRO CIVIL DAS PESSOAS NATURAIS E TABELIÃO DE NOTAS DO DISTRITO DE SÃO MIGUEL PAULISTA DA COMARCA DA CAPITAL**
  - **Avenida Marechal Tito - nº 108 - 8010090**
  - **Responsável: ANDREA SANTOS GIGLIOTTI**
- **OFICIAL DE REGISTRO CIVIL DAS PESSOAS NATURAIS E DE INTERDIÇÕES E TUTELAS DO 1º SUBDISTRITO - SÉ - COMARCA DA CAPITAL**
  - **Avenida Rangel Pestana - nº 273 - 1º andar - 1017000**
  - **Responsável: FABIANA DO CARMO SOARES OLIVEIRA**
- **OFICIAL DE REGISTRO CIVIL DAS PESSOAS NATURAIS DO 2º SUBDISTRITO - LIBERDADE - COMARCA DA CAPITAL**
  - **rua Tamandaré - nº 768 - Loja 02 - 1525000**
  - **Responsável: SILVANA MITIKO KOTI**
- **OFICIAL DE REGISTRO CIVIL DAS PESSOAS NATURAIS DO 3º SUBDISTRITO - PENHA DE FRANÇA - COMARCA DA CAPITAL**
  - **Rua Arnaldo Vallardi Portilho - nº 10 - 3632030**
  - **Responsável: MARIO LUIS MIGOTTO**
- **OFICIAL DE REGISTRO CIVIL DAS PESSOAS NATURAIS E TABELIÃO DE NOTAS DO 4º SUBDISTRITO - NOSSA SENHORA DO Ó - COMARCA DA CAPITAL**
  - **Avenida Miguel Conejo - nº 969/979 - 2731060**
  - **Responsável: VALDIRENE DA APARECIDA COIMBRA MARINHO**
- **OFICIAL DE REGISTRO CIVIL DAS PESSOAS NATURAIS DO 5º SUBDISTRITO - SANTA EFIGÊNIA - COMARCA DA CAPITAL**
  - **Avenida Ipiranga - nº 1092 - Térreo - 1040000**
  - **Responsável: BIANCA CAROLINE LUZENTE**
- **OFICIAL DE REGISTRO CIVIL DAS PESSOAS NATURAIS DO 6º SUBDISTRITO - BRÁS - COMARCA DA CAPITAL**
  - **Rua Casemiro de Abreu - nº 89 - 3013000**
  - **Responsável: VIRGILIO MAURÍCIO DE MATTOS BARROSO FILHO**
- **OFICIAL DE REGISTRO CIVIL DAS PESSOAS NATURAIS DO 7º SUBDISTRITO - CONSOLAÇÃO - COMARCA DA CAPITAL**
  - **Rua da Consolação - nº 2222 - 1302001**
  - **Responsável: SILVANA MITIKO KOTI**
- **OFICIAL DE REGISTRO CIVIL DAS PESSOAS NATURAIS DO 8º SUBDISTRITO - SANTANA - COMARCA DA CAPITAL**
  - **Rua Voluntários da Pátria - nº 2182 - Santana Shopping - 2010820**

Acesse https://extrajudicial.tjsp.jus.br/certidao/originalidade para consultar a originalidade deste documento. 450581847

- Responsável: VINICIUS BARBOSA OLIVEIRA

- **OFICIAL DE REGISTRO CIVIL DAS PESSOAS NATURAIS DO 9º SUBDISTRITO - VILA MARIANA - COMARCA DA CAPITAL**
  - Praça Oswaldo Cruz - nº 39 - 4004070
  - Responsável: JOÃO BAPTISTA MARTELLETTO
- **OFICIAL DE REGISTRO CIVIL DAS PESSOAS NATURAIS DO 10º SUBDISTRITO - BELENZINHO - COMARCA DA CAPITAL**
  - Rua Conselheiro Cotegipe - nº 468 - 3058000
  - Responsável: JESSE ALVES DOS SANTOS
- **OFICIAL DE REGISTRO CIVIL DAS PESSOAS NATURAIS DO 11º SUBDISTRITO - SANTA CECÍLIA - COMARCA DA CAPITAL**
  - Avenida Pacaembu - nº 1207 - 1234001
  - Responsável: FERNANDO NAVARRO
- **OFICIAL DE REGISTRO CIVIL DAS PESSOAS NATURAIS DO 12º SUBDISTRITO - CAMBUCI - COMARCA DA CAPITAL**
  - Avenida Lacerda Franco - nº 852 - 1536000
  - Responsável: LETÍCIA ARAÚJO FERREIRA
- **OFICIAL DE REGISTRO CIVIL DAS PESSOAS NATURAIS DO 13º SUBDISTRITO - BUTANTÃ - COMARCA DA CAPITAL**
  - Rua Pirajussara - nº 432 - 5501020
  - Responsável: EVANDRO DA CUNHA
- **OFICIAL DE REGISTRO CIVIL DAS PESSOAS NATURAIS DO 14º SUBDISTRITO - LAPA - COMARCA DA CAPITAL**
  - Rua Coriolano - nº 2030 - 5047002
  - Responsável: JULIANA PATU REBELLO PINHO
- **OFICIAL DE REGISTRO CIVIL DAS PESSOAS NATURAIS DO 15º SUBDISTRITO - BOM RETIRO - COMARCA DA CAPITAL**
  - Rua Amazonas - nº 57 - 1123030
  - Responsável: AMANDA DE REZENDE COUTO PINHEIRO
- **OFICIAL DE REGISTRO CIVIL DAS PESSOAS NATURAIS DO 16º SUBDISTRITO - MOOCA - COMARCA DA CAPITAL**
  - Rua da Mooca - nº 2338 - 3104002
  - Responsável: LUIZ ORLANDO DE BARROS SEGALA
- **OFICIAL DE REGISTRO CIVIL DAS PESSOAS NATURAIS DO 17º SUBDISTRITO - BELA VISTA - COMARCA DA CAPITAL**
  - Avenida Brigadeiro Luis Antonio - nº 1702 - 1317000
  - Responsável: FLAVIA BENITO TEIXEIRA
- **OFICIAL DE REGISTRO CIVIL DAS PESSOAS NATURAIS DO 18º SUBDISTRITO - IPIRANGA - COMARCA DA CAPITAL**
  - Rua dos Sorocabanos - nº 249 - 4202000
  - Responsável: KARINE MARIA FAMER ROCHA BOSELLI
- **OFICIAL DE REGISTRO CIVIL DAS PESSOAS NATURAIS DO 19º SUBDISTRITO - PERDIZES - COMARCA DA CAPITAL**
  - Rua Monte Alegre - nº 342 - 5014000
  - Responsável: ADOLPHO JOSÉ BASTOS DA CUNHA
- **OFICIAL DE REGISTRO CIVIL DAS PESSOAS NATURAIS DO 20º SUBDISTRITO - JARDIM AMÉRICA - COMARCA DA CAPITAL**
  - RUA HENRIQUE SCHAUMANN - nº 518 - 5413010

Acesse https://extrajudicial.tjsp.jus.br/certidao/originalidade para consultar a originalidade deste documento. 450581847

- Responsável: LIANA VARZELLA MIMARY

- **OFICIAL DE REGISTRO CIVIL DAS PESSOAS NATURAIS DO 21º SUBDISTRITO - SAÚDE - COMARCA DA CAPITAL**
  - Avenida Jabaquara - nº 1336 - 4046200
  - Responsável: Giovanna Truffi Rinaldi
- **OFICIAL DE REGISTRO CIVIL DAS PESSOAS NATURAIS E TABELIÃO DE NOTAS DO 22º SUBDISTRITO - TUCURUVI - COMARCA DA CAPITAL**
  - Nova Cantareira - nº 2503 - 2330001
  - Responsável: GIRLEIDE ALVES DOS SANTOS SIRQUEIRA
- **OFICIAL DE REGISTRO CIVIL DAS PESSOAS NATURAIS DO 23º SUBDISTRITO - CASA VERDE - COMARCA DA CAPITAL**
  - Avenida Baruel - nº 294 - 2522000
  - Responsável: Stael Bahiense de Araújo
- **OFICIAL DE REGISTRO CIVIL DAS PESSOAS NATURAIS DO 24º SUBDISTRITO - INDIANÓPOLIS - COMARCA DA CAPITAL**
  - Avenida dos Eucaliptos - nº 679 - 4517000
  - Responsável: ANDRÉ MACHADO DE SOUZA
- **OFICIAL DE REGISTRO CIVIL DAS PESSOAS NATURAIS DO 25º SUBDISTRITO - PARI - COMARCA DA CAPITAL**
  - Rua Rio Bonito - nº 1478 - 3023000
  - Responsável: CAROLINA MOURA DE ALMEIDA BUENO
- **OFICIAL DE REGISTRO CIVIL DAS PESSOAS NATURAIS DO 26º SUBDISTRITO - VILA PRUDENTE - COMARCA DA CAPITAL**
  - Rua Ibitirama - nº 614 - 3134001
  - Responsável: RENATO LUIZ DE PAULA SOUSA JUNIOR
- **OFICIAL DE REGISTRO CIVIL DAS PESSOAS NATURAIS DO 27º SUBDISTRITO - TATUAPÉ - COMARCA DA CAPITAL**
  - Rua Coronel Luis Americano - nº 228/242 - 3308020
  - Responsável: FLAVIO APARECIDO RODRIGUES GUMIERI
- **OFICIAL DE REGISTRO CIVIL DAS PESSOAS NATURAIS DO 28º SUBDISTRITO - JARDIM PAULISTA - COMARCA DA CAPITAL**
  - Rua Dr. Alceu de Campos Rodrigues - nº 320 - 4544000
  - Responsável: KATIA CRISTINA SILENCIO POSSAR
- **OFICIAL DE REGISTRO CIVIL DAS PESSOAS NATURAIS E TABELIÃO DE NOTAS DO 29º SUBDISTRITO - SANTO AMARO - COMARCA DA CAPITAL**
  - Av. das Nações Unidas - nº 22540 - SP MARKET Loja PV01B - 4795921
  - Responsável: MARCO ANTONIO CORRÊA MONTEIRO
- **OFICIAL DE REGISTRO CIVIL DAS PESSOAS NATURAIS E TABELIÃO DE NOTAS DO 30º SUBDISTRITO - IBIRAPUERA - COMARCA DA CAPITAL**
  - Avenida Padre Antonio José dos Santos - nº 1572 - 4563004
  - Responsável: RODRIGO VALVERDE DINAMARCO
- **OFICIAL DE REGISTRO CIVIL DAS PESSOAS NATURAIS E TABELIÃO DE NOTAS DO 31º SUBDISTRITO - PIRITUBA - COMARCA DA CAPITAL**
  - Avenida Mutinga - nº 201 - 5154000
  - Responsável: DEBORAH CIOCCI
- **OFICIAL DE REGISTRO CIVIL DAS PESSOAS NATURAIS E TABELIÃO DE NOTAS DO 32º SUBDISTRITO - CAPELA DO SOCORRO - COMARCA DA CAPITAL**

Acesse https://extrajudicial.tjsp.jus.br/certidao/originalidade para consultar a originalidade deste documento. 450581847

- Rua Olívia Guedes Penteado - nº 94 - 4766000
- Responsável: LEONARDO GUALBERTO VAN HAUTE ROSA

- **OFICIAL DE REGISTRO CIVIL DAS PESSOAS NATURAIS DO 33º SUBDISTRITO - ALTO DA MOOCA - COMARCA DA CAPITAL**
  - Rua da Mooca - nº 3878 - 3165002
  - Responsável: ILZETE VERDERAMO MARQUES
- **OFICIAL DE REGISTRO CIVIL DAS PESSOAS NATURAIS DO 34º SUBDISTRITO - CERQUEIRA CÉSAR - COMARCA DA CAPITAL**
  - Rua Frei Caneca - nº 371 - 1307001
  - Responsável: ADOLPHO JOSÉ BASTOS DA CUNHA
- **OFICIAL DE REGISTRO CIVIL DAS PESSOAS NATURAIS DO 35 SUBDISTRITO BARRA FUNDA - COMARCA DA CAPITAL**
  - Avenida Marquês de São Vicente - nº 587 - Salas 04, 05, Cj 28 - 1139001
  - Responsável: MICHELLE MESSIAS ESTEVAM RENOSTO
- **OFICIAL DE REGISTRO CIVIL DAS PESSOAS NATURAIS DO 36º SUBDISTRITO - VILA MARIA - COMARCA DA CAPITAL**
  - rua Curuça - nº 361 - 2120000
  - Responsável: Silvia Maria Costa Tymonczak
- **OFICIAL DE REGISTRO CIVIL DAS PESSOAS NATURAIS DO 37º SUBDISTRITO - ACLIMAÇÃO - COMARCA DA CAPITAL**
  - Rua Pires da Mota - nº 984 - 1529000
  - Responsável: JAMILLE MORAIS DE SIQUEIRA
- **OFICIAL DE REGISTRO CIVIL DAS PESSOAS NATURAIS DO 38º SUBDISTRITO - VILA MATILDE - COMARCA DA CAPITAL**
  - Rua Doutor José Paulo - nº 104 - 3509040
  - Responsável: AMILTON NAVARRO
- **OFICIAL DE REGISTRO CIVIL DAS PESSOAS NATURAIS DO 39º SUBDISTRITO - VILA MADALENA - COMARCA DA CAPITAL**
  - Rua dos Pinheiros - nº 1065 - 5422012
  - Responsável: ANDREIA RUZZANTE GAGLIARDI
- **OFICIAL DE REGISTRO CIVIL DAS PESSOAS NATURAIS DO 40º SUBDISTRITO - BRASILÂNDIA - COMARCA DA CAPITAL**
  - Av. Deputado Cantidio Sampaio - nº 1457 - Vila Brasilândia - 2860001
  - Responsável: WILLIAN SANTANA DE BARROS
- **OFICIAL DE REGISTRO CIVIL DAS PESSOAS NATURAIS DO 41º SUBDISTRITO - CANGAÍBA - COMARCA DA CAPITAL**
  - Avenida Cangaíba - nº 950 - 3712000
  - Responsável: MARIO LUIS MIGOTTO
- **OFICIAL DE REGISTRO CIVIL DAS PESSOAS NATURAIS DO 42º SUBDISTRITO - JABAQUARA - COMARCA DA CAPITAL**
  - Avenida Fagundes Filho - nº 343 - 4304010
  - Responsável: JULIA CLAUDIA RODRIGUES DA CUNHA MOTA
- **OFICIAL DE REGISTRO CIVIL DAS PESSOAS NATURAIS DO 44º SUBDISTRITO - LIMÃO - COMARCA DA CAPITAL**
  - Avenida Mandaqui - nº 98 - 2550000
  - Responsável: CARLOS ALBERTO GALLEGO
- **OFICIAL DE REGISTRO CIVIL DAS PESSOAS NATURAIS DO 46º SUBDISTRITO - VILA FORMOSA - COMARCA DA CAPITAL**

Acesse https://extrajudicial.tjsp.jus.br/certidao/originalidade para consultar a originalidade deste documento. 450581847

- Avenida Doutor Eduardo Cotching - nº 1649 - 3356001
- Responsável: DJALMA SEMEGHINI TOMBI

- **OFICIAL DE REGISTRO CIVIL DAS PESSOAS NATURAIS DO 47º SUBDISTRITO - VILA GUILHERME - COMARCA DA CAPITAL**
  - **Avenida General Ataliba Leonel - nº 1498 - 2033000**
  - **Responsável: ERICA BARBOSA E SILVA**
- **OFICIAL DE REGISTRO CIVIL DAS PESSOAS NATURAIS DO 48º SUBDISTRITO - VILA NOVA CACHOEIRINHA - COMARCA DA CAPITAL**
  - **Rua Edson Andrade Silva - nº 2-A - esquina com a Avenida Deputado Emílio Carlos - 2765050**
  - **Responsável: VINICIUS BARBOSA OLIVEIRA**

NADA MAIS. O referido é verdade e dá fé. São Paulo, 20 de Março de 2025.-.-.-..-

Acesse https://extrajudicial.tjsp.jus.br/certidao/originalidade para consultar a originalidade deste documento. 450581847

Estado de Goiás
Poder Judiciário
COMARCA DE GOIÂNIA
CARTÓRIO DISTRIBUIDOR CÍVEL
28 de maio de 2025
Luis Silva
Escrivão

ESTADO DE GOIÁS
PODER JUDICIÁRIO
COMARCA DE GOIÂNIA

CARTÓRIO DISTRIBUIDOR

O Bel. **LUIS SILVA,** Distribuidor Judicial Cível do Termo e Comarca de Goiânia, Capital Estado de Goiás, na forma da lei, etc.

CERTIDÃO NEGATIVA ESTADUAL

CERTIFICA a requerimento verbal da parte interessada que, revendo nesta serventia o seu banco de dados informatizado, os livros, fichas, papéis e demais assentamentos e também os sistemas e dados do Poder Judiciário Estadual, verificou dos mesmos **INEXISTIR,** em ANDAMENTO, CONTRA:

Identificação:

Requerente	: **SPAZIO CONSULTORIA E PROJETOS LTDA**
Profissão	: **PESSOA JURIDICA**
CPF/CGC	: **10.280.409/0001-62**
Domicílio	: **NESTA CAPITAL**

Quaisquer distribuições de ações cíveis em geral, especialmente ações de **Execução Patrimonial**, **Falência e Concordata**, até a presente data.

CERTIFICA mais que a presente certidão abrange todas as Comarcas do Estado de Goiás.

NADA MAIS. Era tudo o que foi pedido para certificar, do que se reporta e dá fé.

Dada e passada nesta Cidade e Comarca de Goiânia, Capital do Estado de Goiás aos vinte e oito dias do mês de maio do ano de dois mil e vinte e cinco **(28/05/2025).**

Cartório Distribuidor Cível
Bel. Luis Silva
Escrivão

Valor da certidão.....:55,08
Valor da Taxa Judiciária.....:19,17
Total.....:R$74,25
Data Receita.....:28/05/2025
Taxa Judiciária recolhida através da Guia de número: 791017715

40000257910177155486

Assinado digitalmente por: LUIS SILVA, ESCRIVÃO, em 28/05/2025 às 11:44:28
Para validar este documento informe o código 4000 0257 9101 7715 5486 no endereço http://cdcivel.com.br/validar-certidao

Esta Certidão tem valor Transitório - so e válido com o nome COMPLETO do(a) Certificado(a)

CERTIDÃO NEGATIVA DE DISTRIBUIÇÃO (AÇÕES DE FALÊNCIAS E RECUPERAÇÕES JUDICIAIS)
1ª e 2ª Instâncias

CERTIFICAMOS que, após consulta aos registros eletrônicos de distribuição de ações de falências e recuperações judiciais disponíveis até 24/06/2025, **NADA CONSTA** contra o nome por extenso e CPF/CNPJ de:

SCB SERVICOS E CONSULTORIA EM BIM LTDA
22.642.758/0001-66

OBSERVAÇÕES:
a) Os dados de identificação são de responsabilidade do solicitante da certidão, devendo a titularidade ser conferida pelo interessado e pelo destinatário.
b) A certidão será emitida de acordo com as informações inseridas no banco de dados. Em caso de exibição de processos com dados desatualizados, o interessado deverá requerer a atualização junto ao juízo ou órgão julgador.
c) A certidão será negativa quando não for possível a individualização dos processos por carência de dados do Poder Judiciário. (artigo 8o, § 2o da Resolução 121/CNJ).
d) A certidão cível contempla ações cíveis, execuções fiscais, execuções e insolvências civis, falências, recuperações judiciais, recuperações extrajudiciais, inventários, interdições, tutelas e curatelas. A certidão criminal compreende os processos criminais, os processos criminais militares e as execuções penais. Demais informações sobre o conteúdo das certidões, consultar em www.tjdft.jus.br, no menu Serviços, Certidões, Certidão Nada Consta, Tipos de Certidão.
e) As certidões de Falência e Recuperação Judicial, Cível ou Especial atendem ao disposto no inciso II do artigo 69 da Lei 14133/2021.
f) Medida prevista no artigo 26 do Código Penal, sentença não transitada em julgado.

A autenticidade deverá ser confirmada no site do TJDFT (www.tjdft.jus.br), no menu Serviços, Certidões, Certidão Nada Consta, Validar Certidão - autenticar, informando-se o número do selo digital de segurança impresso.

Emitida gratuitamente pela internet em: 24/06/2025
Selo digital de segurança: **2025.CTD.IS5V.MBW4.02SD.904O.073A**
*** VÁLIDA POR 30 (TRINTA) DIAS ***

NUCER - Núcleo de Emissão de Certidões do TJDFT
Fórum de Brasília - Milton Sebastião Barbosa, Praça Municipal - Lote 1, Bloco A, Ala B - Térreo.
Brasília - DF
Horário de Atendimento: 7h às 19h, de segunda a sexta-feira, exceto feriados.

CERTIDÃO NEGATIVA DE DISTRIBUIÇÃO (AÇÕES DE FALÊNCIAS E RECUPERAÇÕES JUDICIAIS)
1ª e 2ª Instâncias

CERTIFICAMOS que, após consulta aos registros eletrônicos de distribuição de ações de falências e recuperações judiciais disponíveis até 13/06/2025, **NADA CONSTA** contra o nome por extenso e CPF/CNPJ de:

GONENGE ENGENHARIA LTDA
49.741.386/0001-81

OBSERVAÇÕES:
a) Os dados de identificação são de responsabilidade do solicitante da certidão, devendo a titularidade ser conferida pelo interessado e pelo destinatário.
b) A certidão será emitida de acordo com as informações inseridas no banco de dados. Em caso de exibição de processos com dados desatualizados, o interessado deverá requerer a atualização junto ao juízo ou órgão julgador.
c) A certidão será negativa quando não for possível a individualização dos processos por carência de dados do Poder Judiciário. (artigo 8o, § 2o da Resolução 121/CNJ).
d) A certidão cível contempla ações cíveis, execuções fiscais, execuções e insolvências civis, falências, recuperações judiciais, recuperações extrajudiciais, inventários, interdições, tutelas e curatelas. A certidão criminal compreende os processos criminais, os processos criminais militares e as execuções penais. Demais informações sobre o conteúdo das certidões, consultar em www.tjdft.jus.br, no menu Serviços, Certidões, Certidão Nada Consta, Tipos de Certidão.
e) As certidões de Falência e Recuperação Judicial, Cível ou Especial atendem ao disposto no inciso II do artigo 69 da Lei 14133/2021.
f) Medida prevista no artigo 26 do Código Penal, sentença não transitada em julgado.

A autenticidade deverá ser confirmada no site do TJDFT (www.tjdft.jus.br), no menu Serviços, Certidões, Certidão Nada Consta, Validar Certidão - autenticar, informando-se o número do selo digital de segurança impresso.

Emitida gratuitamente pela internet em: 13/06/2025
Selo digital de segurança: **2025.CTD.P067.WCCM.9ZRQ.N0TO.C7S4**
*** VÁLIDA POR 30 (TRINTA) DIAS ***

BALANÇO PATRIMONIAL DOS DOIS ÚLTIMOS EXERCICIOS FISCAIS

MINISTÉRIO DA FAZENDA
SECRETARIA DA RECEITA FEDERAL DO BRASIL
SISTEMA PÚBLICO DE ESCRITURAÇÃO DIGITAL – Sped Versão: 10.1.8

RECIBO DE ENTREGA DE ESCRITURAÇÃO CONTÁBIL DIGITAL

IDENTIFICAÇÃO DO TITULAR DA ESCRITURAÇÃO

NIRE	CNPJ	
35230676447	28.256.567/0001-42	

NOME EMPRESARIAL
MODERA ENGENHARIA LTDA

IDENTIFICAÇÃO DA ESCRITURAÇÃO

FORMA DA ESCRITURAÇÃO CONTÁBIL	PERÍODO DA ESCRITURAÇÃO
Livro Diário (Completo - sem escrituração Auxiliar)	01/01/2023 a 31/12/2023
NATUREZA DO LIVRO	**NÚMERO DO LIVRO**
Livro Diário Geral	8

IDENTIFICAÇÃO DO ARQUIVO (HASH)
61.6A.CB.48.BE.7B.DA.2C.F2.51.B8.62.BF.8C.56.E1.BC.70.02.97

ESTE LIVRO FOI ASSINADO COM OS SEGUINTES CERTIFICADOS DIGITAIS:

QUALIFICAÇÃO DO SIGNATARIO	CPF/CNPJ	NOME	Nº SÉRIE DO CERTIFICADO	VALIDADE	RESPONSÁVEL LEGAL
CONTABILISTA	25243847801	ALEXIS PIZZIRANI CAMPOS:25243847801	443670001858339603 5	19/07/2023 a 18/07/2024	Não
Diretor	28686701809	RENATO BARRETO ROSOLEM:28686701809	174783256205656275 908042402634429347 86	03/08/2021 a 02/08/2024	Sim

NÚMERO DO RECIBO:

61.6A.CB.48.BE.7B.DA.2C.F2.51.B8.62
.BF.8C.56.E1.BC.70.02.97-9

Escrituração recebida via Internet
pelo Agente Receptor SERPRO

em 17/04/2024 às 15:37:19

53.A8.E0.7C.D0.8E.24.8E
E2.29.9E.A2.7E.D4.83.25

Considera-se autenticado o livro contábil a que se refere este recibo, dispensando-se a autenticação de que trata o art. 39 da Lei nº 8.934/1994. Este recibo comprova a autenticação.

BASE LEGAL: Decreto nº 1.800/1996, com a alteração do Decreto nº 8.683/2016, e arts. 39, 39-A, 39-B da Lei nº 8.934/1994 com a alteração da Lei Complementar nº 1247/2014.

DADOS DAS ASSINATURAS

Entidade:	MODERA ENGENHARIA LTDA		
Período da Escrituração:	01/01/2023 a 31/12/2023	CNPJ:	28.256.567/0001-42
Número de Ordem do Livro:	8		

Dados das Assinaturas da Escrituração

Qualificação do Assinante	CONTABILISTA
Tipo do Certificado	Pessoa Física
CPF / CNPJ	252.438.478-01
N° de Série do Certificado	4436700018583396035
Nome do Signatário	ALEXIS PIZZIRANI CAMPOS:25243847801
Autoridade Certificadora Emissora	AC VALID RFB v5
Validade	19/07/2023 a 18/07/2024

Qualificação do Assinante	Diretor
Tipo do Certificado	Pessoa Física
CPF / CNPJ	286.867.018-09
N° de Série do Certificado	174783256205656275908042402634429347 86
Nome do Signatário	RENATO BARRETO ROSOLEM:28686701809
Autoridade Certificadora Emissora	AC Certisign RFB G5
Validade	03/08/2021 a 02/08/2024

SITUAÇÃO DO ARQUIVO DA ESCRITURAÇÃO

Nome Empresarial:	MODERA ENGENHARIA LTDA				
CNPJ:	28.256.567/0001-42	Nire:	35230676447	Scp:	
Período da Escrituração:	01/01/2023 a 31/12/2023				
Forma de Escrituração Contábil:	Livro Diário (Completo - sem escrituração Auxiliar)				
Natureza do Livro:	Livro Diário Geral				
Identificação do arquivo(hash):	61.6A.CB.48.BE.7B.DA.2C.F2.51.B8.62.BF.8C.56.E1.BC.70.02.97-				

Consulta Realizada em: 17/04/2024 12:44:28

Resultado da Verificação

A escrituração visualizada é a mesma que se encontra na base de dados do SPED.

Situação Atual

Escrituração com NIRE AUTENTICADA

A escrituração encontra-se na base de dados do Sped e considera-se autenticada nos termos do Decreto nº 1.800/1996, com a alteração dada pelo Decreto nº 8.683/2016. O recibo de entrega constitui a comprovação da autenticação, nos termos do art. 39-B da Lei nº 8.934/1994, sendo dispensada qualquer outra autenticação (art.39-A da Lei nº 8.934/1994).

TERMOS DE ABERTURA E ENCERRAMENTO

Entidade:	MODERA ENGENHARIA LTDA		
Período da Escrituração:	01/01/2023 a 31/12/2023	CNPJ:	28.256.567/0001-42
Número de Ordem do Livro:	8		

TERMO DE ABERTURA

Nome Empresarial	MODERA ENGENHARIA LTDA
NIRE	35230676447
CNPJ	28.256.567/0001-42
Número de Ordem	8
Natureza do Livro	Livro Diário Geral
Município	SAO PAULO
Data do arquivamento dos atos constitutivos	25/07/2017
Data de arquivamento do ato de conversão de sociedade simples em sociedade empresária	
Data de encerramento do exercício social	31/12/2023
Quantidade total de linhas do arquivo digital	31914

TERMO DE ENCERRAMENTO

Nome Empresarial	MODERA ENGENHARIA LTDA
Natureza do Livro	Livro Diário Geral
Número de ordem	8
Quantidade total de linhas do arquivo digital	31914
Data de inicio	01/01/2023
Data de término	31/12/2023

Este documento é parte integrante de escrituração cuja autenticação se comprova pelo recibo de número 61.6A.CB.48.BE.7B.DA.2C.F2.51.B8.62.BF.8C.56.E1.BC.70.02.97-9, nos termos do Decreto nº 8.683/2016.

Este relatório foi gerado pelo Sistema Público de Escrituração Digital – Sped

BALANÇO PATRIMONIAL

Entidade:	MODERA ENGENHARIA LTDA		
Período da Escrituração:	01/01/2023 a 31/12/2023	CNPJ:	28.256.567/0001-42
Número de Ordem do Livro:	8		
Período Selecionado:	01 de Janeiro de 2023 a 31 de Março de 2023		

Descrição	Nota	Saldo Inicial	Saldo Final
ATIVO		R$ 7.736.093,53	R$ 8.681.721,17
CIRCULANTE		R$ 6.788.679,53	R$ 7.528.846,35
DISPONIVEL		R$ 2.496.337,48	R$ 1.639.381,92
CAIXA		R$ 2.382,00	R$ 2.382,00
Caixa Geral		R$ 2.382,00	R$ 2.382,00
BANCOS		R$ 1.460.376,27	R$ 173.416,88
Banco do Brasil - Ag. 712-9 C/C 108118-7		R$ 1.460.365,27	R$ 173.405,88
Banco Itau Ag. 4861 C/C 38855-3		R$ 10,00	R$ 10,00
Banco Bradesco Ag.2892 C.c 0018846-8		R$ 1,00	R$ 0,00
Banco Bradesco Ag. 0670.0 C/c 448.846-6		R$ 0,00	R$ 1,00
APLICACOES		R$ 1.033.579,21	R$ 1.463.583,04
Aplicação Aut Mais Ag.4861 C/c 38855-3		R$ 834.820,16	R$ 1.241.646,21
(-) (-) Receita Financeira a Apropriar		R$ (1.683,74)	R$ (1.698,53)
Aplic CDB Bradesco		R$ 97,73	R$ 23.635,36
Aplic BB RF CP Corpor Ágil		R$ 345,06	R$ 0,00
Capitalização Bradesco		R$ 200.000,00	R$ 200.000,00
CONTAS A RECEBER		R$ 3.158.377,59	R$ 3.859.396,83
CLIENTES		R$ 3.158.377,59	R$ 3.859.396,83
Clientes - Contas a Receber		R$ 563.932,36	R$ 563.932,36
DER/PE - Depart. de Estrada e Rodagem		R$ 38.025,51	R$ 35.031,12
DNIT - Depart. Nac. de Inf.-Est. Transp.		R$ 248.100,64	R$ 192.466,68
VALEC - Eng. Constr. e Ferrovias S/A		R$ 216.080,40	R$ 62.128,25
Egis - Engenharia e Consultoria LTDA		R$ 0,00	R$ 51.144,62
D.E.R - Sede		R$ 448.699,45	R$ 515.166,22
Agencia Nacional de Transportes Terrestr		R$ 296.441,04	R$ 296.441,02
Cons Lbr Hagaplan Modera 114.01 15%		R$ 174.072,61	R$ 208.641,98
Cons Modera Engespro Engemap 108.07 40%		R$ 725.366,10	R$ 645.990,38
Viapaulista S/A		R$ 13.820,83	R$ 0,00
Estado de SP - CDHU		R$ 22.731,18	R$ 0,00
Consorcio LBR Modera Multiplano		R$ 411.107,47	R$ 475.562,96
Municipio de Penedo		R$ 0,00	R$ 126.960,91

Este documento é parte integrante de escrituração cuja autenticação se comprova pelo recibo de número 61.6A.CB.48.BE.7B.DA.2C.F2.51.B8.62.BF.8C.56.E1.BC.70.02.97-9, nos termos do Decreto nº 8.683/2016.

Este relatório foi gerado pelo Sistema Público de Escrituração Digital – Sped

BALANÇO PATRIMONIAL

Entidade:	MODERA ENGENHARIA LTDA		
Período da Escrituração:	01/01/2023 a 31/12/2023	CNPJ:	28.256.567/0001-42
Número de Ordem do Livro:	8		
Período Selecionado:	01 de Janeiro de 2023 a 31 de Março de 2023		

Descrição	Nota	Saldo Inicial	Saldo Final
Ag Reg Serv Pub Deleg Transp SP		R$ 0,00	R$ 351.364,25
Cons Modera Tetra Bonin Ceppla		R$ 0,00	R$ 286.399,58
Orizon Meio Ambiente S.A		R$ 0,00	R$ 48.166,50
OUTRAS CONTAS A RECEBER		R$ 668.603,12	R$ 1.398.966,09
ADIANTAMENTOS		R$ 123.561,24	R$ 123.255,86
Adiantamento para Despesas		R$ 402,98	R$ 97,60
Modera		R$ 123.158,26	R$ 123.158,26
ADIANTAMENTO TERCEIROS		R$ 2.699,06	R$ 1.846,89
Adiantamento Prestadores Serviços		R$ 158,71	R$ 158,71
Adiantamento EFC		R$ 1.710,35	R$ 1.181,45
Adiantamento Lilian Cristina Francisco		R$ 0,00	R$ 91,73
Adiantamento Thalita Andrade		R$ 415,00	R$ 415,00
Adiantamento Fred Keller		R$ 415,00	R$ 0,00
OUTRAS CONTAS		R$ 323.590,62	R$ 493.229,14
Caução ANTT		R$ 323.590,62	R$ 493.229,14
DISTRIBUIÇÃO DE LUCROS ANTECIPADAS		R$ 218.752,20	R$ 780.634,20
Adto Distr. de Lucro Rodrigo Theodozio		R$ 71.549,17	R$ 263.881,17
Adto Distr. de Lucro Renato Rosolem		R$ 80.793,61	R$ 290.343,61
Adto Distr. de Lucro Antonio Estevam		R$ 66.409,42	R$ 226.409,42
VALORES A COMPENSAR E RECUPERAR		R$ 465.361,34	R$ 631.101,51
TRIBUTOS A COMPENSAR		R$ 465.361,34	R$ 631.101,51
IRRF Pago a Maior		R$ 4.038,44	R$ 4.038,44
Pis pago a maior/indevido		R$ 2.585,12	R$ 2.585,12
Cofins pago a maior/indevido		R$ 10.627,20	R$ 10.627,20
IRPJ a Compensar		R$ 58.697,19	R$ 58.697,19
ISS a Compensar		R$ 106.566,43	R$ 106.566,43
CSLL a Compensar		R$ 44.079,93	R$ 44.079,93
IRRF S/Rendimentos Aplicação Financeira		R$ 4.790,56	R$ 4.790,56
Cofins/Pis/Csll - 5952 - a Compensar		R$ 7.026,95	R$ 7.026,95
IRPJ L. Presumido a compensar		R$ 0,00	R$ 71.686,00
INSS retido Serviço Prestado		R$ 226.949,52	R$ 321.003,69

Este documento é parte integrante de escrituração cuja autenticação se comprova pelo recibo de número 61.6A.CB.48.BE.7B.DA.2C.F2.51.B8.62.BF.8C.56.E1.BC.70.02.97-9, nos termos do Decreto nº 8.683/2016.

Este relatório foi gerado pelo Sistema Público de Escrituração Digital – Sped

Versão 10.1.8 do Visualizador

BALANÇO PATRIMONIAL

Entidade:	MODERA ENGENHARIA LTDA		
Período da Escrituração:	01/01/2023 a 31/12/2023	CNPJ:	28.256.567/0001-42
Número de Ordem do Livro:	8		
Período Selecionado:	01 de Janeiro de 2023 a 31 de Março de 2023		

Descrição	Nota	Saldo Inicial	Saldo Final
ATIVO NÃO CIRCULANTE		R$ 947.414,00	R$ 1.152.874,82
INVESTIMENTOS		R$ 683.133,24	R$ 890.982,49
OUTROS INVESTIMENTOS		R$ 683.133,24	R$ 890.982,49
Cons Modera Texte 108.01 70%		R$ 65.439,64	R$ 9.213,60
Cons Modera Projectplan Texte 108.02 40%		R$ 0,00	R$ 9.945,12
Cons Modera Bonin 108.03 50%		R$ 13.111,65	R$ 0,00
Cons Dyna Concr Cont Modera 109.01 45%		R$ 0,00	R$ 16.296,02
Cons Modera Lbr Scb 110.01 45%		R$ 235.552,48	R$ 209.755,67
Cons Modera Bonin C3 108.04 40%		R$ 5.986,01	R$ 1.494,81
Cons Modera Bonin Engeplan 108.05 40%		R$ 9.711,66	R$ 8.774,78
Cons Modera Rep 108.06 50%		R$ 41.771,48	R$ 29.331,83
Cons Lbr Hagaplan Modera 114.01 15%		R$ 0,00	R$ 13.710,43
Cons Modera Engespro Engemap 108.07 40%		R$ 85.963,58	R$ 125.470,12
Cons Lbr Modera Multiplano 221.01 35%		R$ 225.596,74	R$ 393.872,16
Cons Modera Tetra Bonin Cepla 223.01 35%		R$ 0,00	R$ 32.071,30
Cons Modera Ste Scb Simemp 110.02 25%		R$ 0,00	R$ 41.046,65
IMOBILIZADO		R$ 264.280,76	R$ 261.892,33
BENS EM USO		R$ 403.232,03	R$ 411.883,50
Moveis e Utensílios		R$ 10.660,49	R$ 10.660,49
Imóveis		R$ 114.862,80	R$ 114.862,80
Veículos		R$ 36.424,08	R$ 36.424,08
Computadores e Perifericos		R$ 235.610,74	R$ 244.262,21
Softwares		R$ 5.673,92	R$ 5.673,92
(-) DEPRECIAÇÃO		R$ (133.172,52)	R$ (144.212,42)
(-) (-) Depreciação - Móveis e Utensílios		R$ (2.306,28)	R$ (2.532,72)
(-) (-) Depreciação - Imóveis		R$ (21.036,84)	R$ (21.993,06)
(-) (-) Depreciação - Veículos		R$ (36.424,08)	R$ (36.424,08)
(-) (-) Depreciação - Computadores		R$ (73.405,32)	R$ (83.262,56)
(-) AMORTIZAÇÃO		R$ (5.778,75)	R$ (5.778,75)
(-) Amortização - Softwares		R$ (5.778,75)	R$ (5.778,75)
PASSIVO		R$ 7.736.093,53	R$ 8.681.721,17

Este documento é parte integrante de escrituração cuja autenticação se comprova pelo recibo de número 61.6A.CB.48.BE.7B.DA.2C.F2.51.B8.62.BF.8C.56.E1.BC.70.02.97-9, nos termos do Decreto nº 8.683/2016.

Este relatório foi gerado pelo Sistema Público de Escrituração Digital – Sped

BALANÇO PATRIMONIAL

Entidade:	MODERA ENGENHARIA LTDA		
Período da Escrituração:	01/01/2023 a 31/12/2023	CNPJ:	28.256.567/0001-42
Número de Ordem do Livro:	8		
Período Selecionado:	01 de Janeiro de 2023 a 31 de Março de 2023		

Descrição	Nota	Saldo Inicial	Saldo Final
CIRCULANTE		R$ 3.198.693,19	R$ 2.722.040,65
EMPRESTIMOS		R$ 315.757,57	R$ 315.757,57
CREDITOS DE TERCEIROS		R$ 315.757,57	R$ 315.757,57
Adiantamento ATP Engenharia Ltda		R$ 315.757,57	R$ 315.757,57
FORNECEDORES		R$ 84.084,48	R$ 149.282,81
FORNECEDORES NACIONAIS		R$ 52.272,34	R$ 124.903,04
Fornecedores Diversos		R$ 39.144,39	R$ 39.144,39
Sodexo Pass do Brasil Servico e Comercio		R$ 3.113,46	R$ 2.785,33
Frazillio & Ferroni Inform Com e Serv		R$ 0,00	R$ 8.733,34
Alves Andrade Projetos e Instalações ME		R$ 1.200,00	R$ 1.200,00
2M Comercio de Divisoria e Forro LTDA		R$ 900,00	R$ 900,00
PHS Servicos de Informatica LTDA		R$ 1.300,00	R$ 1.375,27
Alteon Engenharia LTDA		R$ 0,00	R$ 63.139,08
Localiza Rent a Car S/A		R$ 4.975,49	R$ 5.402,88
Omiexperience LTDA		R$ 599,00	R$ 992,75
Ariano Eng de Saneamento Ambiental		R$ 1.040,00	R$ 0,00
Anna Karina Spedanieri		R$ 0,00	R$ 1.230,00
COMPRAS CARTAO DE CREDITO		R$ 31.812,14	R$ 24.379,77
Cartão Visa Ourocard Banco do Brasil		R$ 11.526,72	R$ 11.077,42
Cartão Credito Bradesco		R$ 20.285,42	R$ 13.302,35
OBRIGACOES TRABALHISTAS		R$ 18.950,03	R$ 19.177,28
PAGAMENTOS FUNCIONARIOS		R$ 13.924,43	R$ 14.353,78
Salários a Pagar		R$ 13.924,43	R$ 14.353,78
ENCARGOS SOCIAIS		R$ 1.789,56	R$ 1.347,16
FGTS a Pagar		R$ 1.789,56	R$ 1.347,16
PAGAMENTOS A DIRIGENTES		R$ 3.236,04	R$ 3.476,34
Pró-Labore a pagar		R$ 3.236,04	R$ 3.476,34
OBRIGAÇÕES TRIBUTARIAS		R$ 898.262,45	R$ 497.451,03
IMPOSTOS E CONTRIB. RETIDOS A RECOLHER		R$ 4.164,73	R$ 3.114,96
0561 - IRRF S/Folha		R$ 2.002,46	R$ 1.182,73
1708 - IRRF S/Serviços P.J. a Recolher		R$ 303,79	R$ 255,00

Este documento é parte integrante de escrituração cuja autenticação se comprova pelo recibo de número 61.6A.CB.48.BE.7B.DA.2C.F2.51.B8.62.BF.8C.56.E1.BC.70.02.97-9, nos termos do Decreto nº 8.683/2016.

Este relatório foi gerado pelo Sistema Público de Escrituração Digital – Sped

BALANÇO PATRIMONIAL

Entidade:	MODERA ENGENHARIA LTDA
Período da Escrituração:	01/01/2023 a 31/12/2023
CNPJ:	28.256.567/0001-42
Número de Ordem do Livro:	8
Período Selecionado:	01 de Janeiro de 2023 a 31 de Março de 2023

Descrição	Nota	Saldo Inicial	Saldo Final
5952 - CSLL/PIS/COFINS a Recolher		R$ 941,74	R$ 790,00
ISS Retido Terceiros a Recolher		R$ 54,38	R$ 0,00
3208 - IRRF Aluguel		R$ 862,36	R$ 887,23
IMPOSTOS E CONTRIBUIÇÕES		R$ 894.097,72	R$ 494.336,07
6912 - PIS a Pagar		R$ 59.667,90	R$ 0,00
5856 - COFINS a Pagar		R$ 274.745,25	R$ 0,00
2372 - CSLL a recolher L.P		R$ 0,00	R$ 64.051,14
2089 - IRPJ a recolher L.P		R$ 0,00	R$ 263.652,19
IRPJ a Pagar Lucro Real		R$ 330.948,69	R$ 0,00
CSLL a Pagar Lucro Real		R$ 156.775,44	R$ 0,00
ISS a Pagar		R$ 71.960,44	R$ 45.438,52
8109 - Pis a pagar		R$ 0,00	R$ 21.582,50
2172 - Cofins a pagar		R$ 0,00	R$ 99.611,72
CONTAS A PAGAR		R$ 676.701,31	R$ 596.059,10
CONTAS A PAGAR		R$ 676.701,31	R$ 596.059,10
Cons Modera Projectplan Texte 108.02 40%		R$ 26.512,55	R$ 26.512,55
Cons Modera Bonin 108.03 50%		R$ 0,00	R$ 43.602,77
Cons Dyna Concr Cont Modera 109.01 25%		R$ 193.378,34	R$ 234.260,81
Cons Modera Lbr Scb 110.01 45%		R$ 345.590,49	R$ 0,00
Cons Dynatest Modera HPT 107.01 30%		R$ 21.669,91	R$ 47.224,03
Cons Lbr Hagaplan Modera 114.01 15%		R$ 5.619,63	R$ 19.682,21
Cons Modera Tetra Bonin Cepla 223.01 35%		R$ 175,51	R$ 175,51
Cons Lbr Modera 224.01 40%		R$ 83.754,88	R$ 224.601,22
PROVISÕES E ENCARGOS SOCIAIS		R$ 20.490,41	R$ 21.148,16
SOCIAIS		R$ 20.490,41	R$ 21.148,16
Férias a pagar		R$ 15.144,44	R$ 11.622,21
13º Salario a Pagar		R$ 0,00	R$ 4.008,33
INSS 13º Salário a Pagar		R$ 0,00	R$ 1.094,32
FGTS 13º Salário a Pagar		R$ 0,00	R$ 320,66
FGTS Férias a Pagar		R$ 1.211,53	R$ 929,76
INSS Férias a Pagar		R$ 4.134,44	R$ 3.172,88

Este documento é parte integrante de escrituração cuja autenticação se comprova pelo recibo de número 61.6A.CB.48.BE.7B.DA.2C.F2.51.B8.62.BF.8C.56.E1.BC.70.02.97-9, nos termos do Decreto nº 8.683/2016.

Este relatório foi gerado pelo Sistema Público de Escrituração Digital – Sped

Versão 10.1.8 do Visualizador

BALANÇO PATRIMONIAL

Entidade:	MODERA ENGENHARIA LTDA		
Período da Escrituração:	01/01/2023 a 31/12/2023	CNPJ:	28.256.567/0001-42
Número de Ordem do Livro:	8		
Período Selecionado:	01 de Janeiro de 2023 a 31 de Março de 2023		

Descrição	Nota	Saldo Inicial	Saldo Final
EMPRESTIMOS E FINANCIAMENTOS DE MUTUO		R$ 1.184.446,94	R$ 1.123.164,70
EMPRESTIMOS DE MUTUO		R$ 1.184.446,94	R$ 1.123.164,70
ATP Engenharia Ltda		R$ 574.447,00	R$ 574.447,00
Mutuo Socios		R$ 609.999,94	R$ 548.717,70
PATRIMONIO LIQUIDO		R$ 4.537.400,34	R$ 5.959.680,52
CAPITAL SOCIAL		R$ 2.000.000,00	R$ 2.000.000,00
CAPITAL SUBSCRITO		R$ 2.000.000,00	R$ 2.000.000,00
LUCROS ACUMULADOS		R$ 2.537.400,34	R$ 3.959.680,52
LUCROS OU PREJUIZOS ACUMULADOS		R$ 2.537.400,34	R$ 3.959.680,52

Este documento é parte integrante de escrituração cuja autenticação se comprova pelo recibo de número 61.6A.CB.48.BE.7B.DA.2C.F2.51.B8.62.BF.8C.56.E1.BC.70.02.97-9, nos termos do Decreto nº 8.683/2016.

Este relatório foi gerado pelo Sistema Público de Escrituração Digital – Sped

DEMONSTRAÇÃO DE RESULTADO DO EXERCÍCIO

Entidade:	MODERA ENGENHARIA LTDA		
Período da Escrituração:	01/01/2023 a 31/12/2023	CNPJ:	28.256.567/0001-42
Número de Ordem do Livro:	8		
Período Selecionado:	01 de Janeiro de 2023 a 31 de Março de 2023		

Descrição	Nota	Saldo anterior	Saldo atual
RECEITAS		R$ 23.631.011,35	R$ 8.766.271,46
RECEITA DE SERVICOS NO PAIS		R$ 26.226.439,66	R$ 9.216.602,14
Receita Serviços Prestados		R$ 26.226.439,66	R$ 9.216.602,14
RECEITA DE SERVICOS NO EXTERIOR		R$ 508.556,40	R$ 0,00
Receita Serviços Prestados Exterior		R$ 508.556,40	R$ 0,00
(-) TRIBUTOS S/RECEITA		R$ (3.137.048,57)	R$ (454.835,83)
(-) I.S.S. s/ Receitas		R$ (722.652,12)	R$ (170.442,85)
(-) COFINS s/ Receitas		R$ (1.983.720,28)	R$ (233.747,69)
(-) PIS s/ Receitas		R$ (430.676,17)	R$ (50.645,29)
RECEITAS FINANCEIRAS		R$ 17.609,77	R$ 189,59
Rendimento de Aplicações Financeira		R$ 12.284,23	R$ 189,59
Descontos Obtidos		R$ 17,02	R$ 0,00
Variação Cambial Ativa		R$ 5.308,52	R$ 0,00
OUTRAS RECEITAS		R$ 15.454,09	R$ 4.315,56
Outras Receitas		R$ 15.454,09	R$ 4.315,56
(-) CUSTOS E DESPESAS		R$ (18.134.065,91)	R$ (7.343.991,28)
(-) MAO DE OBRA DIRETA		R$ (157.300,89)	R$ (51.176,68)
(-) Salarios		R$ (150.500,89)	R$ (51.176,68)
Bolsa Estagio		R$ (6.800,00)	R$ 0,00
(-) ENCARGOS SOCIAIS		R$ (90.812,73)	R$ (32.320,38)
(-) Ferias		R$ (16.882,50)	R$ (6.233,33)
(-) 13º Salário		R$ (11.405,85)	R$ (4.675,00)
(-) INSS		R$ (40.939,14)	R$ (15.954,25)
(-) FGTS		R$ (12.702,57)	R$ (5.457,80)
Enc.FGTS Férias-13º salário		R$ (2.046,02)	R$ 0,00
Enc.INSS Férias-13º Salário		R$ (6.836,65)	R$ 0,00
(-) BENEFÍCIOS		R$ (34.594,33)	R$ (12.508,66)
(-) Vale Transporte		R$ (4.883,30)	R$ (2.085,19)
(-) Seguro de Vida		R$ (440,26)	R$ (168,21)
Vale combustivel		R$ (575,80)	R$ 0,00
(-) Alimentação		R$ (25.127,77)	R$ (8.654,84)
(-) Auxílio Creche		R$ (3.567,20)	R$ (911,70)
(-) Treinamentos e Cursos		R$ 0,00	R$ (688,72)
(-) DESPESAS COM DIRIGENTES		R$ (25.451,40)	R$ (14.061,60)

Este documento é parte integrante de escrituração cuja autenticação se comprova pelo recibo de número 61.6A.CB.48.BE.7B.DA.2C.F2.51.B8.62.BF.8C.56.E1.BC.70.02.97-9, nos termos do Decreto nº 8.683/2016.

Este relatório foi gerado pelo Sistema Público de Escrituração Digital – Sped

DEMONSTRAÇÃO DE RESULTADO DO EXERCÍCIO

Entidade:	MODERA ENGENHARIA LTDA		
Período da Escrituração:	01/01/2023 a 31/12/2023	CNPJ:	28.256.567/0001-42
Número de Ordem do Livro:	8		
Período Selecionado:	01 de Janeiro de 2023 a 31 de Março de 2023		

Descrição	Nota	Saldo anterior	Saldo atual
(-) Pro-Labore		R$ (21.816,00)	R$ (11.718,00)
(-) INSS S/Pro-Labore		R$ (3.635,40)	R$ (2.343,60)
(-) SERVICOS DE TERCEIROS CONTRATADOS		R$ (4.188.900,68)	R$ (1.087.104,46)
(-) Servicos Prestados P.J. Diversos		R$ (4.187.650,68)	R$ (1.086.904,46)
(-) Serviços Prestados P.F.- Despesa		R$ (1.250,00)	R$ (200,00)
(-) DESPESAS COM VIAGENS		R$ (18.014,25)	R$ (30.113,99)
(-) Passagens Aéreas		R$ (5.044,47)	R$ (12.767,16)
(-) Passagens Terrestres		R$ (278,11)	R$ (320,00)
(-) Hospedagens		R$ (5.596,25)	R$ (4.526,17)
(-) Refeições/Alimentação		R$ (2.489,86)	R$ (5.193,48)
(-) Taxi - viagens		R$ (265,69)	R$ (631,95)
(-) Estacionamento e Pedagio		R$ 0,00	R$ (298,96)
(-) Combustiveis e Lubrificantes		R$ (4.339,87)	R$ (6.376,27)
(-) DESPESAS COM VEÍCULOS		R$ (41.827,94)	R$ (16.418,90)
(-) Aluguel de Veiculos		R$ (34.644,23)	R$ (16.125,43)
IPVA e Taxas Veiculos		R$ (7.183,71)	R$ 0,00
(-) Multa de transito		R$ 0,00	R$ (293,47)
DESPESAS COM EQUIPAMENTOS		R$ (2.140,00)	R$ 0,00
Manutenção Equipamentos		R$ (2.140,00)	R$ 0,00
(-) CUSTOS DEPRECIAÇÃO E AMORTIZAÇÃO		R$ (38.881,26)	R$ (11.039,90)
(-) Depreciação		R$ (38.327,01)	R$ (11.039,90)
Amortização		R$ (554,25)	R$ 0,00
(-) DESPESAS COM IMOVEIS		R$ (114.629,46)	R$ (40.505,55)
(-) Aluguel de Imóveis		R$ (62.946,80)	R$ (24.212,80)
(-) Condominio		R$ (29.763,84)	R$ (8.185,05)
(-) Energia Eletrica		R$ (598,40)	R$ (71,82)
(-) IPTU e Taxas		R$ (14.734,82)	R$ (3.920,78)
(-) Conservação		R$ (6.585,60)	R$ (4.115,10)
(-) DESPESAS COM MATERIAIS		R$ (54.628,71)	R$ (7.846,94)
Material de Limpeza		R$ (1.699,33)	R$ 0,00
(-) Materiais de Pequeno Valor (bens)		R$ (31.789,92)	R$ (363,90)
(-) Materiais de Uso e Consumo		R$ (15.973,39)	R$ (7.463,77)
(-) Outros Materiais de Consumo		R$ (5.166,07)	R$ (19,27)
(-) DESPESAS DIVERSAS		R$ (157.909,98)	R$ (26.401,24)

Este documento é parte integrante de escrituração cuja autenticação se comprova pelo recibo de número 61.6A.CB.48.BE.7B.DA.2C.F2.51.B8.62.BF.8C.56.E1.BC.70.02.97-9, nos termos do Decreto nº 8.683/2016.

Este relatório foi gerado pelo Sistema Público de Escrituração Digital – Sped

DEMONSTRAÇÃO DE RESULTADO DO EXERCÍCIO

Entidade:	MODERA ENGENHARIA LTDA		
Período da Escrituração:	01/01/2023 a 31/12/2023	CNPJ:	28.256.567/0001-42
Número de Ordem do Livro:	8		
Período Selecionado:	01 de Janeiro de 2023 a 31 de Março de 2023		

Descrição	Nota	Saldo anterior	Saldo atual
(-) Cartório		R$ (49.981,73)	R$ (2.759,55)
(-) Correios/Malotes		R$ (1.204,55)	R$ (309,66)
(-) Internet		R$ (2.325,40)	R$ (759,52)
(-) Taxi		R$ (4.096,29)	R$ (102,90)
(-) Seguro Garantia		R$ (45.896,64)	R$ (17.899,92)
(-) Festas/Eventos		R$ (9.979,56)	R$ (392,00)
(-) Refeições/Lanches		R$ (20.111,90)	R$ (1.641,80)
(-) Telefone		R$ (1.485,87)	R$ (141,80)
(-) Estacionamento		R$ (3.124,04)	R$ (703,93)
(-) Combustivel		R$ (19.704,00)	R$ (1.690,16)
(-) TAXAS/CONTRIBUICOES E ANUIDADES		R$ (21.723,77)	R$ (14.893,08)
(-) Anuidades Classes Empresariais		R$ (13.255,40)	R$ (10.738,30)
(-) Taxas Diversas		R$ (8.468,37)	R$ (4.154,78)
CRÉDITOS DE PIS E COFINS		R$ 302.775,85	R$ 0,00
Credito Extemporaneo		R$ 302.775,85	R$ 0,00
(-) DESPESAS CONSORCIOS		R$ (11.059.633,20)	R$ (5.326.116,31)
(-) Cons Modera Texte 108.01 70%		R$ (911.982,41)	R$ (66.726,04)
(-) Cons Modera Projectplan Texte 108.02 40%		R$ (593.743,47)	R$ (67.654,88)
(-) Cons Modera Bonin 108.03 50%		R$ (633.388,63)	R$ (28.714,42)
(-) Cons Dyna Concr Cont Modera Scb 109.01		R$ (2.579.559,20)	R$ (950.932,80)
(-) Cons Modera Lbr Scb 110.01 45%		R$ (2.022.920,47)	R$ (517.646,81)
(-) Cons Modera Bonin C3 108.04 40%		R$ (548.708,29)	R$ (221.691,20)
(-) Cons Dynatest Modera HPT 107.01 30%		R$ (765.369,91)	R$ (336.954,12)
(-) Cons Modera Bonin Engeplan 108.05 40%		R$ (177.088,34)	R$ (148.136,88)
(-) Cons Modera Engespro Engemap 108.07 40%		R$ (1.657.478,02)	R$ (974.493,46)
(-) Cons Modera Rep 108.06 50%		R$ (201.728,52)	R$ (158.939,65)
(-) Cons Lbr Hagaplan Modera 114.01 15%		R$ (665.641,67)	R$ (325.343,08)
(-) Cons Lbr Modera Multiplano 221.01 35%		R$ (150.569,44)	R$ (531.265,74)
(-) Cons Modera Tetra Bonin Cepla 223.01 35%		R$ (12.597,55)	R$ (258.191,37)
(-) Cons Lbr Modera 224.01 40%		R$ (138.857,28)	R$ (625.472,51)
(-) Cons Modera Ste Scb Simemp 110.02 25%		R$ 0,00	R$ (113.953,35)
(-) DESPESAS FINANCEIRAS		R$ (33.474,29)	R$ (36.844,12)
(-) Juros Passivos		R$ 0,00	R$ (26.930,92)
(-) Tarifas Bancárias		R$ (13.350,99)	R$ (4.240,84)

Este documento é parte integrante de escrituração cuja autenticação se comprova pelo recibo de número 61.6A.CB.48.BE.7B.DA.2C.F2.51.B8.62.BF.8C.56.E1.BC.70.02.97-9, nos termos do Decreto nº 8.683/2016.

Este relatório foi gerado pelo Sistema Público de Escrituração Digital – Sped

Versão 10.1.8 do Visualizador

DEMONSTRAÇÃO DE RESULTADO DO EXERCÍCIO

Entidade:	MODERA ENGENHARIA LTDA		
Período da Escrituração:	01/01/2023 a 31/12/2023	CNPJ:	28.256.567/0001-42
Número de Ordem do Livro:	8		
Período Selecionado:	01 de Janeiro de 2023 a 31 de Março de 2023		

Descrição	Nota	Saldo anterior	Saldo atual
(-) I.O.F.		R$ (4.412,12)	R$ (5.536,37)
(-) Multas por Atraso		R$ (2.751,76)	R$ (135,99)
Variação Cambial		R$ (12.959,42)	R$ 0,00
DESPESAS INDEDUTIVEIS		R$ (91.797,80)	R$ 0,00
Multas de Trânsito		R$ (1.077,01)	R$ 0,00
Outras despesas indedutíveis		R$ (90.720,79)	R$ 0,00
(-) IMPOSTOS S/LUCRO		R$ (2.305.121,07)	R$ (636.639,47)
(-) Contribuicäo Social - CSLL		R$ (616.532,05)	R$ (170.110,45)
(-) Imposto de Renda - IRPJ		R$ (1.688.589,02)	R$ (466.529,02)
= Lucro		R$ 5.496.945,44	R$ 1.422.280,18

Este documento é parte integrante de escrituração cuja autenticação se comprova pelo recibo de número 61.6A.CB.48.BE.7B.DA.2C.F2.51.B8.62.BF.8C.56.E1.BC.70.02.97-9, nos termos do Decreto nº 8.683/2016.

Este relatório foi gerado pelo Sistema Público de Escrituração Digital – Sped

DEMONSTRAÇÃO DAS MUTAÇÕES DO PATRIMÔNIO LÍQUIDO

Entidade:	MODERA ENGENHARIA LTDA				
Período da Escrituração:	01/01/2023 a 31/12/2023	CNP	28.256.567/0001-42	Número de Ordem do Livro:	8
Período Selecionado:	01 de Janeiro de 2023 a 31 de Março de 2023				

Histórico	Código de Aglutinação das Contas de Patrimônio Líquido		Total (R$)
	CAPITAL SUBSCRITO (R$)	LUCROS OU PREJUIZOS ACUMULADOS (R$)	
Saldo Inicial em 01.01.2023	2.000.000,00	2.537.400,34	4.537.400,34
LUCROS OU PREJUIZOS ACUMULADOS		1.422.280,18	1.422.280,18
Saldo Final em 31.03.2023	2.000.000,00	3.959.680,52	5.959.680,52
Notas			

BALANÇO PATRIMONIAL

Entidade:	MODERA ENGENHARIA LTDA		
Período da Escrituração:	01/01/2023 a 31/12/2023	CNPJ:	28.256.567/0001-42
Número de Ordem do Livro:	8		
Período Selecionado:	01 de Abril de 2023 a 30 de Junho de 2023		

Descrição	Nota	Saldo Inicial	Saldo Final
ATIVO		R$ 8.681.721,17	R$ 11.344.614,96
CIRCULANTE		R$ 7.528.846,35	R$ 10.034.248,81
DISPONIVEL		R$ 1.639.381,92	R$ 3.347.639,22
CAIXA		R$ 2.382,00	R$ 2.382,00
Caixa Geral		R$ 2.382,00	R$ 2.382,00
BANCOS		R$ 173.416,88	R$ 483.530,14
Banco do Brasil - Ag. 712-9 C/C 108118-7		R$ 173.405,88	R$ 483.519,14
Banco Itau Ag. 4861 C/C 38855-3		R$ 10,00	R$ 10,00
Banco Bradesco Ag. 0670.0 C/c 448.846-6		R$ 1,00	R$ 1,00
APLICACOES		R$ 1.463.583,04	R$ 2.861.727,08
Aplicação Aut Mais Ag.4861 C/c 38855-3		R$ 1.241.646,21	R$ 655.000,69
Aplicação BB CDB DI		R$ 0,00	R$ 1.762.500,00
(-) (-) Receita Financeira a Apropriar		R$ (1.698,53)	R$ (1.735,01)
Aplic CDB Bradesco		R$ 23.635,36	R$ 245.961,40
Capitalização Bradesco		R$ 200.000,00	R$ 200.000,00
CONTAS A RECEBER		R$ 3.859.396,83	R$ 3.901.468,25
CLIENTES		R$ 3.859.396,83	R$ 3.901.468,25
Clientes - Contas a Receber		R$ 563.932,36	R$ 563.932,36
DER/PE - Depart. de Estrada e Rodagem		R$ 35.031,12	R$ 35.031,12
DNIT - Depart. Nac. de Inf.-Est. Transp.		R$ 192.466,68	R$ 194.444,93
VALEC - Eng. Constr. e Ferrovias S/A		R$ 62.128,25	R$ 287.373,43
Egis - Engenharia e Consultoria LTDA		R$ 51.144,62	R$ 0,00
D.E.R - Sede		R$ 515.166,22	R$ 562.326,59
Agencia Nacional de Transportes Terrestr		R$ 296.441,02	R$ 286.918,85
Cons Lbr Hagaplan Modera 114.01 15%		R$ 208.641,98	R$ 253.345,36
Cons Modera Engespro Engemap 108.07 40%		R$ 645.990,38	R$ 64,01
Autarquia de Urbanizacao do Recife		R$ 0,00	R$ 123.375,17
Consorcio LBR Modera Multiplano		R$ 475.562,96	R$ 475.562,96
Municipio de Penedo		R$ 126.960,91	R$ 77.081,08
Ag Reg Serv Pub Deleg Transp SP		R$ 351.364,25	R$ 472.720,49
Cons Modera Tetra Bonin Ceppla		R$ 286.399,58	R$ 133.177,72

Este documento é parte integrante de escrituração cuja autenticação se comprova pelo recibo de número 61.6A.CB.48.BE.7B.DA.2C.F2.51.B8.62.BF.8C.56.E1.BC.70.02.97-9, nos termos do Decreto nº 8.683/2016.

Este relatório foi gerado pelo Sistema Público de Escrituração Digital – Sped

Versão 10.1.8 do Visualizador

BALANÇO PATRIMONIAL

Entidade:	MODERA ENGENHARIA LTDA		
Período da Escrituração:	01/01/2023 a 31/12/2023	CNPJ:	28.256.567/0001-42
Número de Ordem do Livro:	8		
Período Selecionado:	01 de Abril de 2023 a 30 de Junho de 2023		

Descrição	Nota	Saldo Inicial	Saldo Final
Orizon Meio Ambiente S.A		R$ 48.166,50	R$ 33.490,00
EPR 2 Participacoes S.A		R$ 0,00	R$ 234.922,50
Municipio São Bernarco do Campo		R$ 0,00	R$ 112.557,11
Cons Reurb SP		R$ 0,00	R$ 55.144,57
OUTRAS CONTAS A RECEBER		R$ 1.398.966,09	R$ 2.034.867,00
ADIANTAMENTOS		R$ 123.255,86	R$ 124.050,57
Adiantamento para Despesas		R$ 97,60	R$ 392,31
Fundo Fixo Marcelo - Recife		R$ 0,00	R$ 500,00
Modera		R$ 123.158,26	R$ 123.158,26
ADIANTAMENTO TERCEIROS		R$ 1.846,89	R$ 1.881,92
Adiantamento a Fornecedores		R$ 0,00	R$ 300,00
Adiantamento Prestadores Serviços		R$ 158,71	R$ 158,71
Adiantamento EFC		R$ 1.181,45	R$ 916,48
Adiantamento Lilian Cristina Francisco		R$ 91,73	R$ 91,73
Adiantamento Thalita Andrade		R$ 415,00	R$ 415,00
OUTRAS CONTAS		R$ 493.229,14	R$ 496.071,58
Caução ANTT		R$ 493.229,14	R$ 496.071,58
DISTRIBUIÇÃO DE LUCROS ANTECIPADAS		R$ 780.634,20	R$ 1.412.862,93
Adto Distr. de Lucro Rodrigo Theodozio		R$ 263.881,17	R$ 456.959,90
Adto Distr. de Lucro Renato Rosolem		R$ 290.343,61	R$ 574.493,61
Adto Distr. de Lucro Antonio Estevam		R$ 226.409,42	R$ 381.409,42
VALORES A COMPENSAR E RECUPERAR		R$ 631.101,51	R$ 750.274,34
TRIBUTOS A COMPENSAR		R$ 631.101,51	R$ 750.274,34
IRRF Pago a Maior		R$ 4.038,44	R$ 4.038,44
Pis pago a maior/indevido		R$ 2.585,12	R$ 2.585,12
Cofins pago a maior/indevido		R$ 10.627,20	R$ 10.627,20
IRPJ a Compensar		R$ 58.697,19	R$ 58.697,19
ISS a Compensar		R$ 106.566,43	R$ 106.566,43
CSLL a Compensar		R$ 44.079,93	R$ 44.079,93
IRRF S/Rendimentos Aplicação Financeira		R$ 4.790,56	R$ 5.271,68
Cofins/Pis/Csll - 5952 - a Compensar		R$ 7.026,95	R$ 7.026,95

Este documento é parte integrante de escrituração cuja autenticação se comprova pelo recibo de número 61.6A.CB.48.BE.7B.DA.2C.F2.51.B8.62.BF.8C.56.E1.BC.70.02.97-9, nos termos do Decreto nº 8.683/2016.

Este relatório foi gerado pelo Sistema Público de Escrituração Digital – Sped

Versão 10.1.8 do Visualizador

BALANÇO PATRIMONIAL

Entidade:	MODERA ENGENHARIA LTDA		
Período da Escrituração:	01/01/2023 a 31/12/2023	CNPJ:	28.256.567/0001-42
Número de Ordem do Livro:	8		
Período Selecionado:	01 de Abril de 2023 a 30 de Junho de 2023		

Descrição	Nota	Saldo Inicial	Saldo Final
IRPJ L. Presumido a compensar		R$ 71.686,00	R$ 78.991,82
INSS retido Serviço Prestado		R$ 321.003,69	R$ 432.389,58
ATIVO NÃO CIRCULANTE		R$ 1.152.874,82	R$ 1.310.366,15
INVESTIMENTOS		R$ 890.982,49	R$ 1.003.435,24
OUTROS INVESTIMENTOS		R$ 890.982,49	R$ 1.003.435,24
Cons Modera Texte 108.01 70%		R$ 9.213,60	R$ 0,00
Cons Modera Projectplan Texte 108.02 40%		R$ 9.945,12	R$ 3.774,54
Cons Dyna Concr Cont Modera 109.01 45%		R$ 16.296,02	R$ 0,00
Cons Modera Lbr Scb 110.01 45%		R$ 209.755,67	R$ 343.135,67
Cons Modera Bonin C3 108.04 40%		R$ 1.494,81	R$ 0,00
Cons Dynatest Modera HPT 107.01 30%		R$ 0,00	R$ 21.130,68
Cons Modera Bonin Engeplan 108.05 40%		R$ 8.774,78	R$ 0,00
Cons Modera Rep 108.06 50%		R$ 29.331,83	R$ 24.940,20
Cons Lbr Hagaplan Modera 114.01 15%		R$ 13.710,43	R$ 20.891,13
Cons Modera Engespro Engemap 108.07 40%		R$ 125.470,12	R$ 129.784,11
Cons Lbr Modera Multiplano 221.01 35%		R$ 393.872,16	R$ 318.171,96
Cons Modera Tetra Bonin Cepla 223.01 35%		R$ 32.071,30	R$ 35.656,92
Cons Lbr Modera 224.01 40%		R$ 0,00	R$ 18.908,88
Cons Modera Ste Scb Simemp 110.02 25%		R$ 41.046,65	R$ 63.687,18
Cons Lbr Modera C3 225.01 30%		R$ 0,00	R$ 6.434,61
Cons Reurb 227.01 15%		R$ 0,00	R$ 1.919,36
Cons Maubertec Modera Gos 224.02 35%		R$ 0,00	R$ 15.000,00
IMOBILIZADO		R$ 261.892,33	R$ 306.930,91
BENS EM USO		R$ 411.883,50	R$ 469.182,57
Moveis e Utensílios		R$ 10.660,49	R$ 25.794,54
Imóveis		R$ 114.862,80	R$ 114.862,80
Veículos		R$ 36.424,08	R$ 36.424,08
Computadores e Perifericos		R$ 244.262,21	R$ 286.427,23
Softwares		R$ 5.673,92	R$ 5.673,92
(-) DEPRECIAÇÃO		R$ (144.212,42)	R$ (156.406,41)
(-) (-) Depreciação - Móveis e Utensílios		R$ (2.532,72)	R$ (2.985,28)

Este documento é parte integrante de escrituração cuja autenticação se comprova pelo recibo de número 61.6A.CB.48.BE.7B.DA.2C.F2.51.B8.62.BF.8C.56.E1.BC.70.02.97-9, nos termos do Decreto nº 8.683/2016.

Este relatório foi gerado pelo Sistema Público de Escrituração Digital – Sped

BALANÇO PATRIMONIAL

Entidade:	MODERA ENGENHARIA LTDA		
Período da Escrituração:	01/01/2023 a 31/12/2023	CNPJ:	28.256.567/0001-42
Número de Ordem do Livro:	8		
Período Selecionado:	01 de Abril de 2023 a 30 de Junho de 2023		

Descrição	Nota	Saldo Inicial	Saldo Final
(-) (-) Depreciação - Imóveis		R$ (21.993,06)	R$ (22.949,28)
(-) (-) Depreciação - Veículos		R$ (36.424,08)	R$ (36.424,08)
(-) (-) Depreciação - Computadores		R$ (83.262,56)	R$ (94.047,77)
(-) AMORTIZAÇÃO		R$ (5.778,75)	R$ (5.845,25)
(-) Amortização - Softwares		R$ (5.778,75)	R$ (5.845,25)
PASSIVO		R$ 8.681.721,17	R$ 11.344.614,96
CIRCULANTE		R$ 2.722.040,65	R$ 3.160.781,12
EMPRESTIMOS		R$ 315.757,57	R$ 315.757,57
CREDITOS DE TERCEIROS		R$ 315.757,57	R$ 315.757,57
Adiantamento ATP Engenharia Ltda		R$ 315.757,57	R$ 315.757,57
FORNECEDORES		R$ 149.282,81	R$ 159.295,06
FORNECEDORES NACIONAIS		R$ 124.903,04	R$ 99.514,14
Fornecedores Diversos		R$ 39.144,39	R$ 39.144,39
Sodexo Pass do Brasil Servico e Comercio		R$ 2.785,33	R$ 0,00
Frazillio & Ferroni Inform Com e Serv		R$ 8.733,34	R$ 34.266,68
Alves Andrade Projetos e Instalações ME		R$ 1.200,00	R$ 1.200,00
EFC Serviços Administrativos LTDA		R$ 0,00	R$ 7.500,00
Dell Computadores do Brasil LTDA		R$ 0,00	R$ 1.509,30
2M Comercio de Divisoria e Forro LTDA		R$ 900,00	R$ 900,00
PHS Servicos de Informatica LTDA		R$ 1.375,27	R$ 1.599,85
Alteon Engenharia LTDA		R$ 63.139,08	R$ 0,00
Localiza Rent a Car S/A		R$ 5.402,88	R$ 5.533,92
Omiexperience LTDA		R$ 992,75	R$ 1.198,00
Anna Karina Spedanieri		R$ 1.230,00	R$ 1.230,00
Kartado Tecnologia LTDA		R$ 0,00	R$ 1.432,00
Miyamoto Com de Moveis para Escritorio		R$ 0,00	R$ 4.000,00
COMPRAS CARTAO DE CREDITO		R$ 24.379,77	R$ 59.780,92
Cartão Visa Ourocard Banco do Brasil		R$ 11.077,42	R$ 21.821,35
Cartão Credito Bradesco		R$ 13.302,35	R$ 37.959,57
OBRIGACOES TRABALHISTAS		R$ 19.177,28	R$ 16.975,33
PAGAMENTOS FUNCIONARIOS		R$ 14.353,78	R$ 12.239,77
Salários a Pagar		R$ 14.353,78	R$ 12.239,77

Este documento é parte integrante de escrituração cuja autenticação se comprova pelo recibo de número 61.6A.CB.48.BE.7B.DA.2C.F2.51.B8.62.BF.8C.56.E1.BC.70.02.97-9, nos termos do Decreto nº 8.683/2016.

Este relatório foi gerado pelo Sistema Público de Escrituração Digital – Sped

BALANÇO PATRIMONIAL

Entidade:	MODERA ENGENHARIA LTDA		
Período da Escrituração:	01/01/2023 a 31/12/2023	CNPJ:	28.256.567/0001-42
Número de Ordem do Livro:	8		
Período Selecionado:	01 de Abril de 2023 a 30 de Junho de 2023		

Descrição	Nota	Saldo Inicial	Saldo Final
ENCARGOS SOCIAIS		R$ 1.347,16	R$ 1.211,16
FGTS a Pagar		R$ 1.347,16	R$ 1.211,16
PAGAMENTOS A DIRIGENTES		R$ 3.476,34	R$ 3.524,40
Pró-Labore a pagar		R$ 3.476,34	R$ 3.524,40
OBRIGAÇÕES TRIBUTARIAS		R$ 497.451,03	R$ 765.677,07
IMPOSTOS E CONTRIB. RETIDOS A RECOLHER		R$ 3.114,96	R$ 10.388,39
0561 - IRRF S/Folha		R$ 1.182,73	R$ 741,48
1708 - IRRF S/Serviços P.J. a Recolher		R$ 255,00	R$ 2.072,26
5952 - CSLL/PIS/COFINS a Recolher		R$ 790,00	R$ 6.703,02
3208 - IRRF Aluguel		R$ 887,23	R$ 871,63
IMPOSTOS E CONTRIBUIÇÕES		R$ 494.336,07	R$ 755.288,68
2372 - CSLL a recolher L.P		R$ 64.051,14	R$ 90.275,20
2089 - IRPJ a recolher L.P		R$ 263.652,19	R$ 462.590,69
ISS a Pagar		R$ 45.438,52	R$ 75.373,16
8109 - Pis a pagar		R$ 21.582,50	R$ 22.625,21
2172 - Cofins a pagar		R$ 99.611,72	R$ 104.424,42
CONTAS A PAGAR		R$ 596.059,10	R$ 773.439,04
CONTAS A PAGAR		R$ 596.059,10	R$ 773.439,04
Cons Modera Texte 108.01 70%		R$ 0,00	R$ 1.097,93
Cons Modera Projectplan Texte 108.02 40%		R$ 26.512,55	R$ 26.512,55
Cons Modera Bonin 108.03 50%		R$ 43.602,77	R$ 47.658,24
Cons Dyna Concr Cont Modera 109.01 25%		R$ 234.260,81	R$ 348.432,75
Cons Dynatest Modera HPT 107.01 30%		R$ 47.224,03	R$ 47.224,03
Cons Modera Bonin C3 108.04 40%		R$ 0,00	R$ 10.524,71
Cons Lbr Hagaplan Modera 114.01 15%		R$ 19.682,21	R$ 22.857,72
Cons Modera Tetra Bonin Cepla 223.01 35%		R$ 175,51	R$ 175,51
Cons Lbr Modera 224.01 40%		R$ 224.601,22	R$ 228.931,64
Cons Modera Bonin Engeplan 108.05 40%		R$ 0,00	R$ 145,35
Cons Modera Ste Scb Simemp 110.02 25%		R$ 0,00	R$ 10.171,59
Cons Reurb 227.01 15%		R$ 0,00	R$ 29.707,02
PROVISÕES E ENCARGOS SOCIAIS		R$ 21.148,16	R$ 32.532,12

Este documento é parte integrante de escrituração cuja autenticação se comprova pelo recibo de número 61.6A.CB.48.BE.7B.DA.2C.F2.51.B8.62.BF.8C.56.E1.BC.70.02.97-9, nos termos do Decreto nº 8.683/2016.

Este relatório foi gerado pelo Sistema Público de Escrituração Digital – Sped

Versão 10.1.8 do Visualizador

BALANÇO PATRIMONIAL

Entidade:	MODERA ENGENHARIA LTDA		
Período da Escrituração:	01/01/2023 a 31/12/2023	CNPJ:	28.256.567/0001-42
Número de Ordem do Livro:	8		
Período Selecionado:	01 de Abril de 2023 a 30 de Junho de 2023		

Descrição	Nota	Saldo Inicial	Saldo Final
SOCIAIS		R$ 21.148,16	R$ 32.532,12
Férias a pagar		R$ 11.622,21	R$ 16.544,44
13º Salario a Pagar		R$ 4.008,33	R$ 7.500,00
INSS 13º Salário a Pagar		R$ 1.094,32	R$ 2.047,50
FGTS 13º Salário a Pagar		R$ 320,66	R$ 600,00
FGTS Férias a Pagar		R$ 929,76	R$ 1.323,54
INSS Férias a Pagar		R$ 3.172,88	R$ 4.516,64
EMPRESTIMOS E FINANCIAMENTOS DE MUTUO		R$ 1.123.164,70	R$ 1.097.104,93
EMPRESTIMOS DE MUTUO		R$ 1.123.164,70	R$ 1.097.104,93
ATP Engenharia Ltda		R$ 574.447,00	R$ 574.447,00
Mutuo Socios		R$ 548.717,70	R$ 522.657,93
PATRIMONIO LIQUIDO		R$ 5.959.680,52	R$ 8.183.833,84
CAPITAL SOCIAL		R$ 2.000.000,00	R$ 2.000.000,00
CAPITAL SUBSCRITO		R$ 2.000.000,00	R$ 2.000.000,00
LUCROS ACUMULADOS		R$ 3.959.680,52	R$ 6.183.833,84
LUCROS OU PREJUIZOS ACUMULADOS		R$ 3.959.680,52	R$ 6.183.833,84

Este documento é parte integrante de escrituração cuja autenticação se comprova pelo recibo de número 61.6A.CB.48.BE.7B.DA.2C.F2.51.B8.62.BF.8C.56.E1.BC.70.02.97-9, nos termos do Decreto nº 8.683/2016.

Este relatório foi gerado pelo Sistema Público de Escrituração Digital – Sped

DEMONSTRAÇÃO DE RESULTADO DO EXERCÍCIO

Entidade:	MODERA ENGENHARIA LTDA		
Período da Escrituração:	01/01/2023 a 31/12/2023	CNPJ:	28.256.567/0001-42
Número de Ordem do Livro:	8		
Período Selecionado:	01 de Abril de 2023 a 30 de Junho de 2023		

Descrição	Nota	Saldo anterior	Saldo atual
RECEITAS		R$ 8.766.271,46	R$ 11.289.850,41
RECEITA DE SERVICOS NO PAIS		R$ 9.216.602,14	R$ 12.014.355,42
Receita Serviços Prestados		R$ 9.216.602,14	R$ 12.014.355,42
(-) TRIBUTOS S/RECEITA		R$ (454.835,83)	R$ (734.243,26)
(-) I.S.S. s/ Receitas		R$ (170.442,85)	R$ (295.548,83)
(-) COFINS s/ Receitas		R$ (233.747,69)	R$ (360.570,79)
(-) PIS s/ Receitas		R$ (50.645,29)	R$ (78.123,64)
RECEITAS FINANCEIRAS		R$ 189,59	R$ 5.066,74
Rendimento de Aplicações Financeira		R$ 189,59	R$ 5.066,74
OUTRAS RECEITAS		R$ 4.315,56	R$ 4.671,51
Outras Receitas		R$ 4.315,56	R$ 4.671,51
(-) CUSTOS E DESPESAS		R$ (7.343.991,28)	R$ (9.065.697,09)
(-) MAO DE OBRA DIRETA		R$ (51.176,68)	R$ (48.656,48)
(-) Salarios		R$ (51.176,68)	R$ (48.656,48)
(-) ENCARGOS SOCIAIS		R$ (32.320,38)	R$ (29.417,16)
(-) Ferias		R$ (6.233,33)	R$ (5.588,90)
(-) 13º Salário		R$ (4.675,00)	R$ (3.991,67)
(-) INSS		R$ (15.954,25)	R$ (15.341,02)
(-) FGTS		R$ (5.457,80)	R$ (4.495,57)
(-) BENEFÍCIOS		R$ (12.508,66)	R$ (12.371,73)
(-) Vale Transporte		R$ (2.085,19)	R$ (554,06)
(-) Seguro de Vida		R$ (168,21)	R$ (157,91)
(-) Alimentação		R$ (8.654,84)	R$ (7.382,87)
(-) Auxílio Creche		R$ (911,70)	R$ (911,70)
(-) Treinamentos e Cursos		R$ (688,72)	R$ (975,33)
(-) Auxilio Faculdade		R$ 0,00	R$ (2.389,86)
(-) DESPESAS COM DIRIGENTES		R$ (14.061,60)	R$ (14.191,20)
(-) Pro-Labore		R$ (11.718,00)	R$ (11.826,00)
(-) INSS S/Pro-Labore		R$ (2.343,60)	R$ (2.365,20)
(-) SERVICOS DE TERCEIROS CONTRATADOS		R$ (1.087.104,46)	R$ (1.397.438,33)
(-) Servicos Prestados P.J. Diversos		R$ (1.086.904,46)	R$ (1.397.188,33)
(-) Serviços Prestados P.F.- Despesa		R$ (200,00)	R$ (250,00)
(-) DESPESAS COM VIAGENS		R$ (30.113,99)	R$ (76.056,63)
(-) Passagens Aéreas		R$ (12.767,16)	R$ (43.117,83)

Este documento é parte integrante de escrituração cuja autenticação se comprova pelo recibo de número 61.6A.CB.48.BE.7B.DA.2C.F2.51.B8.62.BF.8C.56.E1.BC.70.02.97-9, nos termos do Decreto nº 8.683/2016.

Este relatório foi gerado pelo Sistema Público de Escrituração Digital – Sped

DEMONSTRAÇÃO DE RESULTADO DO EXERCÍCIO

Entidade:	MODERA ENGENHARIA LTDA		
Período da Escrituração:	01/01/2023 a 31/12/2023	CNPJ:	28.256.567/0001-42
Número de Ordem do Livro:	8		
Período Selecionado:	01 de Abril de 2023 a 30 de Junho de 2023		

Descrição	Nota	Saldo anterior	Saldo atual
Passagens Terrestres		R$ (320,00)	R$ 0,00
(-) Hospedagens		R$ (4.526,17)	R$ (15.184,13)
(-) Refeições/Alimentação		R$ (5.193,48)	R$ (7.438,43)
(-) Taxi - viagens		R$ (631,95)	R$ (1.120,46)
(-) Estacionamento e Pedagio		R$ (298,96)	R$ (798,55)
(-) Combustiveis e Lubrificantes		R$ (6.376,27)	R$ (8.397,23)
(-) DESPESAS COM VEÍCULOS		R$ (16.418,90)	R$ (16.953,78)
(-) Aluguel de Veiculos		R$ (16.125,43)	R$ (16.849,65)
(-) Multa de transito		R$ (293,47)	R$ (104,13)
(-) DESPESAS COM EQUIPAMENTOS		R$ 0,00	R$ (1.659,30)
(-) Manutenção Equipamentos		R$ 0,00	R$ (1.659,30)
(-) CUSTOS DEPRECIAÇÃO E AMORTIZAÇÃO		R$ (11.039,90)	R$ (12.260,49)
(-) Depreciação		R$ (11.039,90)	R$ (12.193,99)
(-) Amortização		R$ 0,00	R$ (66,50)
(-) DESPESAS COM IMOVEIS		R$ (40.505,55)	R$ (70.841,01)
(-) Aluguel de Imóveis		R$ (24.212,80)	R$ (34.286,70)
(-) Condominio		R$ (8.185,05)	R$ (9.549,14)
(-) Energia Eletrica		R$ (71,82)	R$ (143,66)
(-) IPTU e Taxas		R$ (3.920,78)	R$ (4.130,78)
(-) Conservação		R$ (4.115,10)	R$ (22.730,73)
(-) DESPESAS COM MATERIAIS		R$ (7.846,94)	R$ (39.381,23)
(-) Materiais de Pequeno Valor (bens)		R$ (363,90)	R$ (27.122,06)
(-) Materiais de Uso e Consumo		R$ (7.463,77)	R$ (10.638,33)
(-) Outros Materiais de Consumo		R$ (19,27)	R$ (1.620,84)
(-) DESPESAS DIVERSAS		R$ (26.401,24)	R$ (28.038,50)
(-) Cartório		R$ (2.759,55)	R$ (9.934,55)
(-) Correios/Malotes		R$ (309,66)	R$ (155,60)
(-) Internet		R$ (759,52)	R$ (270,10)
(-) Taxi		R$ (102,90)	R$ (675,27)
(-) Seguro Garantia		R$ (17.899,92)	R$ (8.829,22)
(-) Festas/Eventos		R$ (392,00)	R$ (420,97)
(-) Refeições/Lanches		R$ (1.641,80)	R$ (3.906,28)
(-) Telefone		R$ (141,80)	R$ (2.377,61)
(-) Estacionamento		R$ (703,93)	R$ (968,90)

Este documento é parte integrante de escrituração cuja autenticação se comprova pelo recibo de número 61.6A.CB.48.BE.7B.DA.2C.F2.51.B8.62.BF.8C.56.E1.BC.70.02.97-9, nos termos do Decreto nº 8.683/2016.

Este relatório foi gerado pelo Sistema Público de Escrituração Digital – Sped

Versão 10.1.8 do Visualizador

DEMONSTRAÇÃO DE RESULTADO DO EXERCÍCIO

Entidade:	MODERA ENGENHARIA LTDA		
Período da Escrituração:	01/01/2023 a 31/12/2023	CNPJ:	28.256.567/0001-42
Número de Ordem do Livro:	8		
Período Selecionado:	01 de Abril de 2023 a 30 de Junho de 2023		

Descrição	Nota	Saldo anterior	Saldo atual
(-) Combustivel		R$ (1.690,16)	R$ (500,00)
(-) TAXAS/CONTRIBUICOES E ANUIDADES		R$ (14.893,08)	R$ (9.829,99)
(-) Anuidades Classes Empresariais		R$ (10.738,30)	R$ (2.722,61)
(-) Taxas Diversas		R$ (4.154,78)	R$ (7.107,38)
(-) DESPESAS CONSORCIOS		R$ (5.326.116,31)	R$ (6.005.101,29)
(-) Cons Modera Texte 108.01 70%		R$ (66.726,04)	R$ (10.311,53)
(-) Cons Modera Projectplan Texte 108.02 40%		R$ (67.654,88)	R$ (16.170,58)
(-) Cons Modera Bonin 108.03 50%		R$ (28.714,42)	R$ (4.055,47)
(-) Cons Dyna Concr Cont Modera Scb 109.01		R$ (950.932,80)	R$ (993.117,96)
(-) Cons Modera Lbr Scb 110.01 45%		R$ (517.646,81)	R$ (484.920,00)
(-) Cons Modera Bonin C3 108.04 40%		R$ (221.691,20)	R$ (234.819,52)
(-) Cons Dynatest Modera HPT 107.01 30%		R$ (336.954,12)	R$ (341.269,32)
(-) Cons Modera Bonin Engeplan 108.05 40%		R$ (148.136,88)	R$ (140.520,13)
(-) Cons Modera Engespro Engemap 108.07 40%		R$ (974.493,46)	R$ (1.152.886,01)
(-) Cons Modera Rep 108.06 50%		R$ (158.939,65)	R$ (158.391,63)
(-) Cons Lbr Hagaplan Modera 114.01 15%		R$ (325.343,08)	R$ (331.419,75)
(-) Cons Lbr Modera Multiplano 221.01 35%		R$ (531.265,74)	R$ (685.070,34)
(-) Cons Modera Tetra Bonin Cepla 223.01 35%		R$ (258.191,37)	R$ (271.989,38)
(-) Cons Lbr Modera 224.01 40%		R$ (625.472,51)	R$ (685.137,62)
(-) Cons Modera Ste Scb Simemp 110.02 25%		R$ (113.953,35)	R$ (293.249,08)
(-) Cons Lbr Modera C3 225.01 30%		R$ 0,00	R$ (70.320,39)
(-) Cons Reurb 227.01 15%		R$ 0,00	R$ (131.452,58)
(-) DESPESAS FINANCEIRAS		R$ (36.844,12)	R$ (7.603,73)
Juros Passivos		R$ (26.930,92)	R$ 0,00
(-) Tarifas Bancárias		R$ (4.240,84)	R$ (4.321,20)
(-) I.O.F.		R$ (5.536,37)	R$ (2.719,79)
(-) Multas por Atraso		R$ (135,99)	R$ (562,74)
(-) IMPOSTOS S/LUCRO		R$ (636.639,47)	R$ (1.295.896,24)
(-) Contribuicäo Social - CSLL		R$ (170.110,45)	R$ (344.619,59)
(-) Imposto de Renda - IRPJ		R$ (466.529,02)	R$ (951.276,65)
= Lucro		R$ 1.422.280,18	R$ 2.224.153,32

Este documento é parte integrante de escrituração cuja autenticação se comprova pelo recibo de número 61.6A.CB.48.BE.7B.DA.2C.F2.51.B8.62.BF.8C.56.E1.BC.70.02.97-9, nos termos do Decreto nº 8.683/2016.

Este relatório foi gerado pelo Sistema Público de Escrituração Digital – Sped

DEMONSTRAÇÃO DAS MUTAÇÕES DO PATRIMÔNIO LÍQUIDO

Entidade:	MODERA ENGENHARIA LTDA				
Período da Escrituração:	01/01/2023 a 31/12/2023	CNP	28.256.567/0001-42	Número de Ordem do Livro:	8
Período Selecionado:	01 de Abril de 2023 a 30 de Junho de 2023				

Histórico	Código de Aglutinação das Contas de Patrimônio Líquido		Total (R$)
	CAPITAL SUBSCRITO (R$)	LUCROS OU PREJUIZOS ACUMULADOS (R$)	
Saldo Inicial em 01.04.2023	2.000.000,00	3.959.680,52	5.959.680,52
LUCROS OU PREJUIZOS ACUMULADOS		2.224.153,32	2.224.153,32
Saldo Final em 30.06.2023	2.000.000,00	6.183.833,84	8.183.833,84
Notas			

BALANÇO PATRIMONIAL

Entidade:	MODERA ENGENHARIA LTDA
Período da Escrituração:	01/01/2023 a 31/12/2023
CNPJ:	28.256.567/0001-42
Número de Ordem do Livro:	8
Período Selecionado:	01 de Julho de 2023 a 30 de Setembro de 2023

Descrição	Nota	Saldo Inicial	Saldo Final
ATIVO		R$ 11.344.614,96	R$ 15.449.638,38
CIRCULANTE		R$ 10.034.248,81	R$ 13.589.211,79
DISPONIVEL		R$ 3.347.639,22	R$ 4.212.778,24
CAIXA		R$ 2.382,00	R$ 2.382,00
Caixa Geral		R$ 2.382,00	R$ 2.382,00
BANCOS		R$ 483.530,14	R$ 96.407,03
Banco do Brasil - Ag. 712-9 C/C 108118-7		R$ 483.519,14	R$ 96.396,03
Banco Itau Ag. 4861 C/C 38855-3		R$ 10,00	R$ 10,00
Banco Bradesco Ag. 0670.0 C/c 448.846-6		R$ 1,00	R$ 1,00
APLICACOES		R$ 2.861.727,08	R$ 4.113.989,21
Aplicação Aut Mais Ag.4861 C/c 38855-3		R$ 655.000,69	R$ 1.364.337,99
Aplicação BB CDB DI		R$ 1.762.500,00	R$ 2.543.500,00
(-) (-) Receita Financeira a Apropriar		R$ (1.735,01)	R$ (1.755,14)
Aplic CDB Bradesco		R$ 245.961,40	R$ 7.906,36
Capitalização Bradesco		R$ 200.000,00	R$ 200.000,00
CONTAS A RECEBER		R$ 3.901.468,25	R$ 5.761.142,80
CLIENTES		R$ 3.901.468,25	R$ 5.761.142,80
Clientes - Contas a Receber		R$ 563.932,36	R$ 563.932,36
DER/PE - Depart. de Estrada e Rodagem		R$ 35.031,12	R$ 67.758,88
DNIT - Depart. Nac. de Inf.-Est. Transp.		R$ 194.444,93	R$ 1.023.158,49
VALEC - Eng. Constr. e Ferrovias S/A		R$ 287.373,43	R$ 294.221,33
Patria Infraestrutura IV Fundo de Invest		R$ 0,00	R$ 171.784,11
D.E.R - Sede		R$ 562.326,59	R$ 8.952,78
Agencia Nacional de Transportes Terrestr		R$ 286.918,85	R$ 291.274,33
Cons Lbr Hagaplan Modera 114.01 15%		R$ 253.345,36	R$ 291.481,65
Cons Modera Engespro Engemap 108.07 40%		R$ 64,01	R$ 587.671,45
Autarquia de Urbanizacao do Recife		R$ 123.375,17	R$ 142.108,49
Consorcio LBR Modera Multiplano		R$ 475.562,96	R$ 479.799,80
Municipio de Penedo		R$ 77.081,08	R$ 0,00
Ag Reg Serv Pub Deleg Transp SP		R$ 472.720,49	R$ 488.424,16
Cons Modera Tetra Bonin Ceppla		R$ 133.177,72	R$ 0,00

Este documento é parte integrante de escrituração cuja autenticação se comprova pelo recibo de número 61.6A.CB.48.BE.7B.DA.2C.F2.51.B8.62.BF.8C.56.E1.BC.70.02.97-9, nos termos do Decreto nº 8.683/2016.

Este relatório foi gerado pelo Sistema Público de Escrituração Digital – Sped

Versão 10.1.8 do Visualizador

BALANÇO PATRIMONIAL

Entidade:	MODERA ENGENHARIA LTDA
Período da Escrituração:	01/01/2023 a 31/12/2023
CNPJ:	28.256.567/0001-42
Número de Ordem do Livro:	8
Período Selecionado:	01 de Julho de 2023 a 30 de Setembro de 2023

Descrição	Nota	Saldo Inicial	Saldo Final
Orizon Meio Ambiente S.A		R$ 33.490,00	R$ 0,00
Rodoanel BH S.A		R$ 0,00	R$ 50.999,66
EPR 2 Participacoes S.A		R$ 234.922,50	R$ 103.267,40
Municipio São Bernarco do Campo		R$ 112.557,11	R$ 206.362,71
Cons Reurb SP		R$ 55.144,57	R$ 160.610,54
Cons MBM		R$ 0,00	R$ 338.485,39
Cons Modera Bonin C3		R$ 0,00	R$ 133.724,38
Cons Modera Rep		R$ 0,00	R$ 108.186,61
Braskem S.A		R$ 0,00	R$ 149.092,65
Cons Modera C3 Bloco 1		R$ 0,00	R$ 30.721,73
Cons Modera Gos C3 Bloco 2		R$ 0,00	R$ 23.041,30
Cons Modera Gos C3 Bloco 3		R$ 0,00	R$ 23.041,30
Cons Modera Gos C3 Bloco 4		R$ 0,00	R$ 23.041,30
OUTRAS CONTAS A RECEBER		R$ 2.034.867,00	R$ 2.672.623,87
ADIANTAMENTOS		R$ 124.050,57	R$ 123.495,89
Adiantamento para Despesas		R$ 392,31	R$ 337,63
Fundo Fixo Marcelo - Recife		R$ 500,00	R$ 0,00
Modera		R$ 123.158,26	R$ 123.158,26
ADIANTAMENTO TERCEIROS		R$ 1.881,92	R$ 3.980,40
Adiantamento a Fornecedores		R$ 300,00	R$ 300,00
Adiantamento Prestadores Serviços		R$ 158,71	R$ 158,71
Adiantamento EFC		R$ 916,48	R$ 1.114,96
Adiantamento Cesar Buonora (PF)		R$ 0,00	R$ 1.900,00
Adiantamento Lilian Cristina Francisco		R$ 91,73	R$ 91,73
Adiantamento Thalita Andrade		R$ 415,00	R$ 415,00
OUTRAS CONTAS		R$ 496.071,58	R$ 661.694,39
Caução ANTT		R$ 496.071,58	R$ 661.694,39
DISTRIBUIÇÃO DE LUCROS ANTECIPADAS		R$ 1.412.862,93	R$ 1.883.453,19
Adto Distr. de Lucro Rodrigo Theodozio		R$ 456.959,90	R$ 564.585,16
Adto Distr. de Lucro Renato Rosolem		R$ 574.493,61	R$ 812.458,61
Adto Distr. de Lucro Antonio Estevam		R$ 381.409,42	R$ 506.409,42

Este documento é parte integrante de escrituração cuja autenticação se comprova pelo recibo de número 61.6A.CB.48.BE.7B.DA.2C.F2.51.B8.62.BF.8C.56.E1.BC.70.02.97-9, nos termos do Decreto nº 8.683/2016.

Este relatório foi gerado pelo Sistema Público de Escrituração Digital – Sped

Versão 10.1.8 do Visualizador

BALANÇO PATRIMONIAL

Entidade:	MODERA ENGENHARIA LTDA		
Período da Escrituração:	01/01/2023 a 31/12/2023	CNPJ:	28.256.567/0001-42
Número de Ordem do Livro:	8		
Período Selecionado:	01 de Julho de 2023 a 30 de Setembro de 2023		

Descrição	Nota	Saldo Inicial	Saldo Final
VALORES A COMPENSAR E RECUPERAR		R$ 750.274,34	R$ 942.666,88
TRIBUTOS A COMPENSAR		R$ 750.274,34	R$ 942.666,88
IRRF Pago a Maior		R$ 4.038,44	R$ 4.038,44
Pis pago a maior/indevido		R$ 2.585,12	R$ 2.585,12
Cofins pago a maior/indevido		R$ 10.627,20	R$ 10.627,20
IRPJ a Compensar		R$ 58.697,19	R$ 58.697,19
ISS a Compensar		R$ 106.566,43	R$ 106.566,43
CSLL a Compensar		R$ 44.079,93	R$ 44.079,93
IRRF S/Rendimentos Aplicação Financeira		R$ 5.271,68	R$ 4.790,56
Cofins/Pis/Csll - 5952 - a Compensar		R$ 7.026,95	R$ 7.026,95
IRPJ L. Presumido a compensar		R$ 78.991,82	R$ 188.739,63
INSS retido Serviço Prestado		R$ 432.389,58	R$ 515.515,43
ATIVO NÃO CIRCULANTE		R$ 1.310.366,15	R$ 1.860.426,59
INVESTIMENTOS		R$ 1.003.435,24	R$ 1.543.439,70
OUTROS INVESTIMENTOS		R$ 1.003.435,24	R$ 1.543.439,70
Cons Modera Projectplan Texte 108.02 40%		R$ 3.774,54	R$ 722,06
Cons Dyna Concr Cont Modera 109.01 45%		R$ 0,00	R$ 66.254,50
Cons Modera Lbr Scb 110.01 45%		R$ 343.135,67	R$ 436.092,67
Cons Dynatest Modera HPT 107.01 30%		R$ 21.130,68	R$ 19.917,81
Cons Modera Bonin Engeplan 108.05 40%		R$ 0,00	R$ 11.745,04
Cons Modera Rep 108.06 50%		R$ 24.940,20	R$ 22.724,21
Cons Lbr Hagaplan Modera 114.01 15%		R$ 20.891,13	R$ 28.144,29
Cons Modera Engespro Engemap 108.07 40%		R$ 129.784,11	R$ 260.674,14
Cons Lbr Modera Multiplano 221.01 35%		R$ 318.171,96	R$ 293.864,43
Cons Modera Tetra Bonin Cepla 223.01 35%		R$ 35.656,92	R$ 42.352,51
Cons Lbr Modera 224.01 40%		R$ 18.908,88	R$ 2.829,73
Cons Modera Ste Scb Simemp 110.02 25%		R$ 63.687,18	R$ 103.246,98
Cons Lbr Modera C3 225.01 30%		R$ 6.434,61	R$ 901,22
Cons Reurb 227.01 15%		R$ 1.919,36	R$ 9.235,59
Cons Maubertec Modera Gos 224.02 35%		R$ 15.000,00	R$ 170.503,96
Cons Modera Bonin Mobtec 229.01 70%		R$ 0,00	R$ 36.780,13

Este documento é parte integrante de escrituração cuja autenticação se comprova pelo recibo de número 61.6A.CB.48.BE.7B.DA.2C.F2.51.B8.62.BF.8C.56.E1.BC.70.02.97-9, nos termos do Decreto nº 8.683/2016.

Este relatório foi gerado pelo Sistema Público de Escrituração Digital – Sped

Versão 10.1.8 do Visualizador

BALANÇO PATRIMONIAL

Entidade:	MODERA ENGENHARIA LTDA		
Período da Escrituração:	01/01/2023 a 31/12/2023	CNPJ:	28.256.567/0001-42
Número de Ordem do Livro:	8		
Período Selecionado:	01 de Julho de 2023 a 30 de Setembro de 2023		

Descrição	Nota	Saldo Inicial	Saldo Final
Cons Modera C3 Bloco 1 231.01 60%		R$ 0,00	R$ 5.441,28
Cons Modera Gos C3 Bloco 3 233.01 45%		R$ 0,00	R$ 11.179,14
Cons Modera Gos C3 Bloco 2 232.01 45%		R$ 0,00	R$ 10.021,10
Cons Modera Gos C3 Bloco 4 234.01 45%		R$ 0,00	R$ 10.808,91
IMOBILIZADO		R$ 306.930,91	R$ 316.986,89
BENS EM USO		R$ 469.182,57	R$ 493.214,41
Moveis e Utensílios		R$ 25.794,54	R$ 25.794,54
Imóveis		R$ 114.862,80	R$ 114.862,80
Veículos		R$ 36.424,08	R$ 36.424,08
Computadores e Perifericos		R$ 286.427,23	R$ 310.459,07
Softwares		R$ 5.673,92	R$ 5.673,92
(-) DEPRECIAÇÃO		R$ (156.406,41)	R$ (170.382,27)
(-) (-) Depreciação - Móveis e Utensílios		R$ (2.985,28)	R$ (3.590,08)
(-) (-) Depreciação - Imóveis		R$ (22.949,28)	R$ (23.905,50)
(-) (-) Depreciação - Veículos		R$ (36.424,08)	R$ (36.424,08)
(-) (-) Depreciação - Computadores		R$ (94.047,77)	R$ (106.462,61)
(-) AMORTIZAÇÃO		R$ (5.845,25)	R$ (5.845,25)
(-) Amortização - Softwares		R$ (5.845,25)	R$ (5.845,25)
PASSIVO		R$ 11.344.614,96	R$ 15.449.638,38
CIRCULANTE		R$ 3.160.781,12	R$ 3.251.463,24
EMPRESTIMOS		R$ 315.757,57	R$ 322.594,14
CREDITOS DE TERCEIROS		R$ 315.757,57	R$ 322.594,14
Adiantamento de Cliente		R$ 0,00	R$ 6.836,57
Adiantamento ATP Engenharia Ltda		R$ 315.757,57	R$ 315.757,57
FORNECEDORES		R$ 159.295,06	R$ 281.854,69
FORNECEDORES NACIONAIS		R$ 99.514,14	R$ 207.106,47
Fornecedores Diversos		R$ 39.144,39	R$ 39.144,39
Prestadores de Serviços		R$ 0,00	R$ 320,00
Frazillio & Ferroni Inform Com e Serv		R$ 34.266,68	R$ 6.300,00
Alves Andrade Projetos e Instalações ME		R$ 1.200,00	R$ 1.200,00
EFC Serviços Administrativos LTDA		R$ 7.500,00	R$ 0,00
Dell Computadores do Brasil LTDA		R$ 1.509,30	R$ 1.509,30

Este documento é parte integrante de escrituração cuja autenticação se comprova pelo recibo de número 61.6A.CB.48.BE.7B.DA.2C.F2.51.B8.62.BF.8C.56.E1.BC.70.02.97-9, nos termos do Decreto nº 8.683/2016.

Este relatório foi gerado pelo Sistema Público de Escrituração Digital – Sped

Versão 10.1.8 do Visualizador

BALANÇO PATRIMONIAL

Entidade:	MODERA ENGENHARIA LTDA		
Período da Escrituração:	01/01/2023 a 31/12/2023	CNPJ:	28.256.567/0001-42
Número de Ordem do Livro:	8		
Período Selecionado:	01 de Julho de 2023 a 30 de Setembro de 2023		

Descrição	Nota	Saldo Inicial	Saldo Final
2M Comercio de Divisoria e Forro LTDA		R$ 900,00	R$ 900,00
PHS Servicos de Informatica LTDA		R$ 1.599,85	R$ 1.712,14
Nube Nucleo Bras de Estagios LTDA		R$ 0,00	R$ 214,00
Localiza Rent a Car S/A		R$ 5.533,92	R$ 5.533,92
Exatidão Projetos LTDA		R$ 0,00	R$ 66.400,25
Omiexperience LTDA		R$ 1.198,00	R$ 1.198,00
Freela Serv Apoio Adm e Financeiro LTDA		R$ 0,00	R$ 20.000,00
LMR Serv de Apoio Empresarial LTDA		R$ 0,00	R$ 30.000,00
Anna Karina Spedanieri		R$ 1.230,00	R$ 1.230,00
Copiart Impressoes Digitais LTDA		R$ 0,00	R$ 260,00
Clean Office Lavagem Expressa em Geral		R$ 0,00	R$ 2.100,00
Kartado Tecnologia LTDA		R$ 1.432,00	R$ 1.432,00
Miyamoto Com de Moveis para Escritorio		R$ 4.000,00	R$ 0,00
Glebes Ribeiro Santos Gomes		R$ 0,00	R$ 50,00
Vladimir Segalla Afanasieff - Cartorio		R$ 0,00	R$ 133,92
Central Nacional Unimed		R$ 0,00	R$ 4.771,80
Ana Paula Oliveira de Lima Construções		R$ 0,00	R$ 3.449,25
Marcelo Ricardo Piccolo		R$ 0,00	R$ 19.247,50
COMPRAS CARTAO DE CREDITO		R$ 59.780,92	R$ 74.748,22
Cartão Visa Ourocard Banco do Brasil		R$ 21.821,35	R$ 34.637,44
Cartão Credito Bradesco		R$ 37.959,57	R$ 40.110,78
OBRIGACOES TRABALHISTAS		R$ 16.975,33	R$ 41.933,89
PAGAMENTOS FUNCIONARIOS		R$ 12.239,77	R$ 35.361,08
Salários a Pagar		R$ 12.239,77	R$ 35.361,08
ENCARGOS SOCIAIS		R$ 1.211,16	R$ 3.048,41
FGTS a Pagar		R$ 1.211,16	R$ 3.048,41
PAGAMENTOS A DIRIGENTES		R$ 3.524,40	R$ 3.524,40
Pró-Labore a pagar		R$ 3.524,40	R$ 3.524,40
OBRIGAÇÕES TRIBUTARIAS		R$ 765.677,07	R$ 920.636,63
IMPOSTOS E CONTRIB. RETIDOS A RECOLHER		R$ 10.388,39	R$ 11.709,18
0561 - IRRF S/Folha		R$ 741,48	R$ 4.478,35

BALANÇO PATRIMONIAL

Entidade:	MODERA ENGENHARIA LTDA		
Período da Escrituração:	01/01/2023 a 31/12/2023	CNPJ:	28.256.567/0001-42
Número de Ordem do Livro:	8		
Período Selecionado:	01 de Julho de 2023 a 30 de Setembro de 2023		

Descrição	Nota	Saldo Inicial	Saldo Final
1708 - IRRF S/Serviços P.J. a Recolher		R$ 2.072,26	R$ 1.508,15
5952 - CSLL/PIS/COFINS a Recolher		R$ 6.703,02	R$ 4.675,25
ISS Retido Terceiros a Recolher		R$ 0,00	R$ 321,00
3208 - IRRF Aluguel		R$ 871,63	R$ 726,43
IMPOSTOS E CONTRIBUIÇÕES		R$ 755.288,68	R$ 908.927,45
2372 - CSLL a recolher L.P		R$ 90.275,20	R$ 115.480,77
2089 - IRPJ a recolher L.P		R$ 462.590,69	R$ 499.023,60
ISS a Pagar		R$ 75.373,16	R$ 53.573,82
8109 - Pis a pagar		R$ 22.625,21	R$ 42.890,87
2172 - Cofins a pagar		R$ 104.424,42	R$ 197.958,39
CONTAS A PAGAR		R$ 773.439,04	R$ 835.078,24
CONTAS A PAGAR		R$ 773.439,04	R$ 835.078,24
Cons Modera Texte 108.01 70%		R$ 1.097,93	R$ 2.095,42
Cons Modera Projectplan Texte 108.02 40%		R$ 26.512,55	R$ 26.512,55
Cons Modera Bonin 108.03 50%		R$ 47.658,24	R$ 51.750,65
Cons Dyna Concr Cont Modera 109.01 25%		R$ 348.432,75	R$ 352.477,27
Cons Dynatest Modera HPT 107.01 30%		R$ 47.224,03	R$ 47.224,03
Cons Modera Bonin C3 108.04 40%		R$ 10.524,71	R$ 18.646,79
Cons Lbr Hagaplan Modera 114.01 15%		R$ 22.857,72	R$ 32.239,29
Cons Modera Tetra Bonin Cepla 223.01 35%		R$ 175,51	R$ 175,51
Cons Lbr Modera 224.01 40%		R$ 228.931,64	R$ 235.546,35
Cons Modera Bonin Engeplan 108.05 40%		R$ 145,35	R$ 145,35
Cons Modera Ste Scb Simemp 110.02 25%		R$ 10.171,59	R$ 10.171,59
Cons Reurb 227.01 15%		R$ 29.707,02	R$ 58.093,44
PROVISÕES E ENCARGOS SOCIAIS		R$ 32.532,12	R$ 52.260,72
SOCIAIS		R$ 32.532,12	R$ 52.260,72
Férias a pagar		R$ 16.544,44	R$ 24.017,46
13º Salario a Pagar		R$ 7.500,00	R$ 14.608,40
INSS 13º Salário a Pagar		R$ 2.047,50	R$ 3.988,10
FGTS 13º Salário a Pagar		R$ 600,00	R$ 1.168,64
FGTS Férias a Pagar		R$ 1.323,54	R$ 1.921,35

Este documento é parte integrante de escrituração cuja autenticação se comprova pelo recibo de número 61.6A.CB.48.BE.7B.DA.2C.F2.51.B8.62.BF.8C.56.E1.BC.70.02.97-9, nos termos do Decreto nº 8.683/2016.

Este relatório foi gerado pelo Sistema Público de Escrituração Digital – Sped

Versão 10.1.8 do Visualizador

BALANÇO PATRIMONIAL

Entidade:	MODERA ENGENHARIA LTDA		
Período da Escrituração:	01/01/2023 a 31/12/2023	CNPJ:	28.256.567/0001-42
Número de Ordem do Livro:	8		
Período Selecionado:	01 de Julho de 2023 a 30 de Setembro de 2023		

Descrição	Nota	Saldo Inicial	Saldo Final
INSS Férias a Pagar		R$ 4.516,64	R$ 6.556,77
EMPRESTIMOS E FINANCIAMENTOS DE MUTUO		R$ 1.097.104,93	R$ 797.104,93
EMPRESTIMOS DE MUTUO		R$ 1.097.104,93	R$ 797.104,93
ATP Engenharia Ltda		R$ 574.447,00	R$ 574.447,00
Mutuo Socios		R$ 522.657,93	R$ 222.657,93
PATRIMONIO LIQUIDO		R$ 8.183.833,84	R$ 12.198.175,14
CAPITAL SOCIAL		R$ 2.000.000,00	R$ 2.000.000,00
CAPITAL SUBSCRITO		R$ 2.000.000,00	R$ 2.000.000,00
LUCROS ACUMULADOS		R$ 6.183.833,84	R$ 10.198.175,14
LUCROS OU PREJUIZOS ACUMULADOS		R$ 6.183.833,84	R$ 10.198.175,14

Este documento é parte integrante de escrituração cuja autenticação se comprova pelo recibo de número 61.6A.CB.48.BE.7B.DA.2C.F2.51.B8.62.BF.8C.56.E1.BC.70.02.97-9, nos termos do Decreto nº 8.683/2016.

Este relatório foi gerado pelo Sistema Público de Escrituração Digital – Sped

DEMONSTRAÇÃO DE RESULTADO DO EXERCÍCIO

Entidade:	MODERA ENGENHARIA LTDA		
Período da Escrituração:	01/01/2023 a 31/12/2023	CNPJ:	28.256.567/0001-42
Número de Ordem do Livro:	8		
Período Selecionado:	01 de Julho de 2023 a 30 de Setembro de 2023		

Descrição	Nota	Saldo anterior	Saldo atual
RECEITAS		R$ 11.289.850,41	R$ 14.845.678,38
RECEITA DE SERVICOS NO PAIS		R$ 12.014.355,42	R$ 15.720.436,46
Receita Serviços Prestados		R$ 12.014.355,42	R$ 15.720.436,46
(-) TRIBUTOS S/RECEITA		R$ (734.243,26)	R$ (905.310,07)
(-) I.S.S. s/ Receitas		R$ (295.548,83)	R$ (331.348,84)
(-) COFINS s/ Receitas		R$ (360.570,79)	R$ (471.749,00)
(-) PIS s/ Receitas		R$ (78.123,64)	R$ (102.212,23)
RECEITAS FINANCEIRAS		R$ 5.066,74	R$ 26.022,86
Rendimento de Aplicações Financeira		R$ 5.066,74	R$ 26.022,86
OUTRAS RECEITAS		R$ 4.671,51	R$ 4.529,13
Outras Receitas		R$ 4.671,51	R$ 4.529,13
(-) CUSTOS E DESPESAS		R$ (9.065.697,09)	R$ (10.831.337,08)
(-) MAO DE OBRA DIRETA		R$ (48.656,48)	R$ (82.893,51)
(-) Salarios		R$ (48.656,48)	R$ (82.893,51)
(-) ENCARGOS SOCIAIS		R$ (29.417,16)	R$ (51.433,18)
(-) Ferias		R$ (5.588,90)	R$ (9.278,85)
(-) 13º Salário		R$ (3.991,67)	R$ (7.108,40)
(-) INSS		R$ (15.341,02)	R$ (27.103,54)
(-) FGTS		R$ (4.495,57)	R$ (7.942,39)
(-) BENEFÍCIOS		R$ (12.371,73)	R$ (46.739,01)
(-) Vale Transporte		R$ (554,06)	R$ (2.752,20)
(-) Assistencia Médica		R$ 0,00	R$ (9.892,45)
(-) Seguro de Vida		R$ (157,91)	R$ (168,22)
(-) Alimentação		R$ (7.382,87)	R$ (23.591,00)
(-) Auxílio Creche		R$ (911,70)	R$ (969,95)
(-) Treinamentos e Cursos		R$ (975,33)	R$ (975,33)
(-) Auxilio Faculdade		R$ (2.389,86)	R$ (8.389,86)
(-) DESPESAS COM DIRIGENTES		R$ (14.191,20)	R$ (14.256,00)
(-) Pro-Labore		R$ (11.826,00)	R$ (11.880,00)
(-) INSS S/Pro-Labore		R$ (2.365,20)	R$ (2.376,00)
(-) SERVICOS DE TERCEIROS CONTRATADOS		R$ (1.397.438,33)	R$ (1.773.038,77)
(-) Servicos Prestados P.J. Diversos		R$ (1.397.188,33)	R$ (1.773.038,77)
Serviços Prestados P.F.- Despesa		R$ (250,00)	R$ 0,00
(-) DESPESAS COM VIAGENS		R$ (76.056,63)	R$ (60.900,44)

Este documento é parte integrante de escrituração cuja autenticação se comprova pelo recibo de número 61.6A.CB.48.BE.7B.DA.2C.F2.51.B8.62.BF.8C.56.E1.BC.70.02.97-9, nos termos do Decreto nº 8.683/2016.

Este relatório foi gerado pelo Sistema Público de Escrituração Digital – Sped

DEMONSTRAÇÃO DE RESULTADO DO EXERCÍCIO

Entidade:	MODERA ENGENHARIA LTDA		
Período da Escrituração:	01/01/2023 a 31/12/2023	CNPJ:	28.256.567/0001-42
Número de Ordem do Livro:	8		
Período Selecionado:	01 de Julho de 2023 a 30 de Setembro de 2023		

Descrição	Nota	Saldo anterior	Saldo atual
(-) Passagens Aéreas		R$ (43.117,83)	R$ (39.394,65)
(-) Passagens Terrestres		R$ 0,00	R$ (189,90)
(-) Hospedagens		R$ (15.184,13)	R$ (8.585,57)
(-) Refeições/Alimentação		R$ (7.438,43)	R$ (7.634,84)
(-) Taxi - viagens		R$ (1.120,46)	R$ (1.481,94)
(-) Estacionamento e Pedagio		R$ (798,55)	R$ (829,80)
(-) Combustiveis e Lubrificantes		R$ (8.397,23)	R$ (2.783,74)
(-) DESPESAS COM VEÍCULOS		R$ (16.953,78)	R$ (18.190,75)
(-) Aluguel de Veiculos		R$ (16.849,65)	R$ (18.190,75)
Multa de transito		R$ (104,13)	R$ 0,00
(-) DESPESAS COM EQUIPAMENTOS		R$ (1.659,30)	R$ (50,00)
(-) Manutenção Equipamentos		R$ (1.659,30)	R$ (50,00)
(-) CUSTOS DEPRECIAÇÃO E AMORTIZAÇÃO		R$ (12.260,49)	R$ (13.975,86)
(-) Depreciação		R$ (12.193,99)	R$ (13.975,86)
Amortização		R$ (66,50)	R$ 0,00
(-) DESPESAS COM IMOVEIS		R$ (70.841,01)	R$ (191.740,70)
(-) Aluguel de Imóveis		R$ (34.286,70)	R$ (44.985,79)
(-) Condominio		R$ (9.549,14)	R$ (9.733,18)
(-) Energia Eletrica		R$ (143,66)	R$ (157,00)
(-) IPTU e Taxas		R$ (4.130,78)	R$ (4.485,37)
(-) Conservação		R$ (22.730,73)	R$ (132.379,36)
(-) DESPESAS COM MATERIAIS		R$ (39.381,23)	R$ (20.551,27)
(-) Materiais de Pequeno Valor (bens)		R$ (27.122,06)	R$ (8.840,35)
(-) Materiais de Uso e Consumo		R$ (10.638,33)	R$ (6.307,81)
(-) Outros Materiais de Consumo		R$ (1.620,84)	R$ (5.403,11)
(-) DESPESAS DIVERSAS		R$ (28.038,50)	R$ (32.244,89)
(-) Cartório		R$ (9.934,55)	R$ (3.988,73)
(-) Correios/Malotes		R$ (155,60)	R$ (105,60)
(-) Internet		R$ (270,10)	R$ (817,66)
(-) Taxi		R$ (675,27)	R$ (837,86)
(-) Seguro Garantia		R$ (8.829,22)	R$ (8.089,43)
(-) Festas/Eventos		R$ (420,97)	R$ (11.100,00)
(-) Refeições/Lanches		R$ (3.906,28)	R$ (5.158,21)
(-) Telefone		R$ (2.377,61)	R$ (585,72)

Este documento é parte integrante de escrituração cuja autenticação se comprova pelo recibo de número 61.6A.CB.48.BE.7B.DA.2C.F2.51.B8.62.BF.8C.56.E1.BC.70.02.97-9, nos termos do Decreto nº 8.683/2016.

Este relatório foi gerado pelo Sistema Público de Escrituração Digital – Sped

Versão 10.1.8 do Visualizador

DEMONSTRAÇÃO DE RESULTADO DO EXERCÍCIO

Entidade:	MODERA ENGENHARIA LTDA		
Período da Escrituração:	01/01/2023 a 31/12/2023	CNPJ:	28.256.567/0001-42
Número de Ordem do Livro:	8		
Período Selecionado:	01 de Julho de 2023 a 30 de Setembro de 2023		

Descrição	Nota	Saldo anterior	Saldo atual
(-) Estacionamento		R$ (968,90)	R$ (1.193,91)
(-) Combustivel		R$ (500,00)	R$ (367,77)
(-) TAXAS/CONTRIBUICOES E ANUIDADES		R$ (9.829,99)	R$ (5.198,57)
Anuidades Classes Empresariais		R$ (2.722,61)	R$ 0,00
(-) Taxas Diversas		R$ (7.107,38)	R$ (5.198,57)
(-) DESPESAS CONSORCIOS		R$ (6.005.101,29)	R$ (7.009.348,30)
(-) Cons Modera Texte 108.01 70%		R$ (10.311,53)	R$ (997,49)
(-) Cons Modera Projectplan Texte 108.02 40%		R$ (16.170,58)	R$ (3.052,48)
(-) Cons Modera Bonin 108.03 50%		R$ (4.055,47)	R$ (4.092,41)
(-) Cons Dyna Concr Cont Modera Scb 109.01		R$ (993.117,96)	R$ (903.440,02)
(-) Cons Modera Lbr Scb 110.01 45%		R$ (484.920,00)	R$ (889.843,00)
(-) Cons Modera Bonin C3 108.04 40%		R$ (234.819,52)	R$ (238.922,08)
(-) Cons Dynatest Modera HPT 107.01 30%		R$ (341.269,32)	R$ (340.812,87)
(-) Cons Modera Bonin Engeplan 108.05 40%		R$ (140.520,13)	R$ (75.054,96)
(-) Cons Modera Engespro Engemap 108.07 40%		R$ (1.152.886,01)	R$ (1.026.309,97)
(-) Cons Modera Rep 108.06 50%		R$ (158.391,63)	R$ (162.715,99)
(-) Cons Lbr Hagaplan Modera 114.01 15%		R$ (331.419,75)	R$ (312.139,61)
(-) Cons Lbr Modera Multiplano 221.01 35%		R$ (685.070,34)	R$ (731.350,85)
(-) Cons Modera Tetra Bonin Cepla 223.01 35%		R$ (271.989,38)	R$ (283.454,41)
(-) Cons Lbr Modera 224.01 40%		R$ (685.137,62)	R$ (706.446,22)
(-) Cons Modera Ste Scb Simemp 110.02 25%		R$ (293.249,08)	R$ (329.190,20)
(-) Cons Lbr Modera C3 225.01 30%		R$ (70.320,39)	R$ (323.913,87)
(-) Cons Reurb 227.01 15%		R$ (131.452,58)	R$ (268.123,54)
(-) Cons Maubertec Modera Gos 224.02 35%		R$ 0,00	R$ (159.896,04)
(-) Cons Modera Bonin Mobtec 229.01 70%		R$ 0,00	R$ (223.252,02)
(-) Cons Modera C3 Bloco 1 231.01 60%		R$ 0,00	R$ (10.258,72)
(-) Cons Modera Gos C3 Bloco 3 233.01 45%		R$ 0,00	R$ (5.928,00)
(-) Cons Modera Gos C3 Bloco 2 232.01 45%		R$ 0,00	R$ (5.286,04)
(-) Cons Modera Gos C3 Bloco 4 234.01 45%		R$ 0,00	R$ (4.867,51)
(-) DESPESAS FINANCEIRAS		R$ (7.603,73)	R$ (8.900,60)
(-) Tarifas Bancárias		R$ (4.321,20)	R$ (4.163,62)
(-) I.O.F.		R$ (2.719,79)	R$ (3.771,42)
(-) Multas por Atraso		R$ (562,74)	R$ (965,56)
(-) IMPOSTOS S/LUCRO		R$ (1.295.896,24)	R$ (1.501.875,23)

Este documento é parte integrante de escrituração cuja autenticação se comprova pelo recibo de número 61.6A.CB.48.BE.7B.DA.2C.F2.51.B8.62.BF.8C.56.E1.BC.70.02.97-9, nos termos do Decreto nº 8.683/2016.

Este relatório foi gerado pelo Sistema Público de Escrituração Digital – Sped

Versão 10.1.8 do Visualizador

DEMONSTRAÇÃO DE RESULTADO DO EXERCÍCIO

Entidade:	MODERA ENGENHARIA LTDA		
Período da Escrituração:	01/01/2023 a 31/12/2023	CNPJ:	28.256.567/0001-42
Número de Ordem do Livro:	8		
Período Selecionado:	01 de Julho de 2023 a 30 de Setembro de 2023		

Descrição	Nota	Saldo anterior	Saldo atual
(-) Contribuicäo Social - CSLL		R$ (344.619,59)	R$ (399.143,45)
(-) Imposto de Renda - IRPJ		R$ (951.276,65)	R$ (1.102.731,78)
= Lucro		R$ 2.224.153,32	R$ 4.014.341,30

Este documento é parte integrante de escrituração cuja autenticação se comprova pelo recibo de número 61.6A.CB.48.BE.7B.DA.2C.F2.51.B8.62.BF.8C.56.E1.BC.70.02.97-9, nos termos do Decreto nº 8.683/2016.

Este relatório foi gerado pelo Sistema Público de Escrituração Digital – Sped

Versão 10.1.8 do Visualizador

DEMONSTRAÇÃO DAS MUTAÇÕES DO PATRIMÔNIO LÍQUIDO

Entidade:	MODERA ENGENHARIA LTDA				
Período da Escrituração:	01/01/2023 a 31/12/2023	CNP	28.256.567/0001-42	Número de Ordem do Livro:	8
Período Selecionado:	01 de Julho de 2023 a 30 de Setembro de 2023				

Histórico	Código de Aglutinação das Contas de Patrimônio Líquido		Total (R$)
	CAPITAL SUBSCRITO (R$)	LUCROS OU PREJUIZOS ACUMULADOS (R$)	
Saldo Inicial em 01.07.2023	2.000.000,00	6.183.833,84	8.183.833,84
LUCROS OU PREJUIZOS ACUMULADOS		4.014.341,30	4.014.341,30
Saldo Final em 30.09.2023	2.000.000,00	10.198.175,14	12.198.175,14
Notas			

BALANÇO PATRIMONIAL

Entidade:	MODERA ENGENHARIA LTDA		
Período da Escrituração:	01/01/2023 a 31/12/2023	CNPJ:	28.256.567/0001-42
Número de Ordem do Livro:	8		
Período Selecionado:	01 de Outubro de 2023 a 31 de Dezembro de 2023		

Descrição	Nota	Saldo Inicial	Saldo Final
ATIVO		R$ 15.449.638,38	R$ 16.412.166,40
CIRCULANTE		R$ 13.589.211,79	R$ 13.400.658,28
DISPONIVEL		R$ 4.212.778,24	R$ 4.140.514,52
CAIXA		R$ 2.382,00	R$ 2.382,00
Caixa Geral		R$ 2.382,00	R$ 2.382,00
BANCOS		R$ 96.407,03	R$ 647.732,75
Banco do Brasil - Ag. 712-9 C/C 108118-7		R$ 96.396,03	R$ 647.721,75
Banco Itau Ag. 4861 C/C 38855-3		R$ 10,00	R$ 10,00
Banco Bradesco Ag. 0670.0 C/c 448.846-6		R$ 1,00	R$ 1,00
APLICACOES		R$ 4.113.989,21	R$ 3.490.399,77
Aplicação Aut Mais Ag.4861 C/c 38855-3		R$ 1.364.337,99	R$ 1.146.416,30
Aplicação BB CDB DI		R$ 2.543.500,00	R$ 2.002.000,00
(-) (-) Receita Financeira a Apropriar		R$ (1.755,14)	R$ (1.764,10)
Aplic CDB Bradesco		R$ 7.906,36	R$ 143.747,57
Capitalização Bradesco		R$ 200.000,00	R$ 200.000,00
CONTAS A RECEBER		R$ 5.761.142,80	R$ 5.286.369,48
CLIENTES		R$ 5.761.142,80	R$ 5.286.369,48
Clientes - Contas a Receber		R$ 563.932,36	R$ 563.932,36
DER/PE - Depart. de Estrada e Rodagem		R$ 67.758,88	R$ 115.605,53
DNIT - Depart. Nac. de Inf.-Est. Transp.		R$ 1.023.158,49	R$ 361.561,68
VALEC - Eng. Constr. e Ferrovias S/A		R$ 294.221,33	R$ 119.744,10
Patria Infraestrutura IV Fundo de Invest		R$ 171.784,11	R$ 596.408,29
D.E.R - Sede		R$ 8.952,78	R$ 8.952,78
Agencia Nacional de Transportes Terrestr		R$ 291.274,33	R$ 269.654,91
Concremat Engenharia e Tecnologia S/A		R$ 0,00	R$ 35.460,00
Cons Lbr Hagaplan Modera 114.01 15%		R$ 291.481,65	R$ 66.472,92
Cons Modera Engespro Engemap 108.07 40%		R$ 587.671,45	R$ 621.202,68
Autarquia de Urbanizacao do Recife		R$ 142.108,49	R$ 151.271,79
Consorcio LBR Modera Multiplano		R$ 479.799,80	R$ 613.634,48
Ag Reg Serv Pub Deleg Transp SP		R$ 488.424,16	R$ 352.317,34
Cons Modera Tetra Bonin Ceppla		R$ 0,00	R$ 296.855,08

Este documento é parte integrante de escrituração cuja autenticação se comprova pelo recibo de número 61.6A.CB.48.BE.7B.DA.2C.F2.51.B8.62.BF.8C.56.E1.BC.70.02.97-9, nos termos do Decreto nº 8.683/2016.

Este relatório foi gerado pelo Sistema Público de Escrituração Digital – Sped

Versão 10.1.8 do Visualizador

BALANÇO PATRIMONIAL

Entidade:	MODERA ENGENHARIA LTDA
Período da Escrituração:	01/01/2023 a 31/12/2023
CNPJ:	28.256.567/0001-42
Número de Ordem do Livro:	8
Período Selecionado:	01 de Outubro de 2023 a 31 de Dezembro de 2023

Descrição	Nota	Saldo Inicial	Saldo Final
Rodoanel BH S.A		R$ 50.999,66	R$ 0,00
EPR 2 Participacoes S.A		R$ 103.267,40	R$ 112.191,50
Municipio São Bernarco do Campo		R$ 206.362,71	R$ 220.150,86
Cons Reurb SP		R$ 160.610,54	R$ 0,00
Cons MBM		R$ 338.485,39	R$ 417.730,26
Cons Modera Bonin C3		R$ 133.724,38	R$ 125.825,18
Cons Modera Rep		R$ 108.186,61	R$ 106.848,66
Braskem S.A		R$ 149.092,65	R$ 0,00
Cons Modera C3 Bloco 1		R$ 30.721,73	R$ 30.721,73
Cons Modera Gos C3 Bloco 2		R$ 23.041,30	R$ 8.781,42
Cons Modera Gos C3 Bloco 3		R$ 23.041,30	R$ 0,00
Cons Modera Gos C3 Bloco 4		R$ 23.041,30	R$ 0,00
Aguas de Teresina Saneamento SPE S.A		R$ 0,00	R$ 3.380,37
Cons Concremat Modera		R$ 0,00	R$ 87.665,56
OUTRAS CONTAS A RECEBER		R$ 2.672.623,87	R$ 3.002.103,48
ADIANTAMENTOS		R$ 123.495,89	R$ 124.404,23
Adiantamento de Férias		R$ 0,00	R$ 997,84
Adiantamento para Despesas		R$ 337,63	R$ 248,13
Modera		R$ 123.158,26	R$ 123.158,26
ADIANTAMENTO TERCEIROS		R$ 3.980,40	R$ 1.688,67
Adiantamento a Fornecedores		R$ 300,00	R$ 0,00
Adiantamento Prestadores Serviços		R$ 158,71	R$ 158,71
Adiantamento EFC		R$ 1.114,96	R$ 1.114,96
Adiantamento Cesar Buonora (PF)		R$ 1.900,00	R$ 0,00
Adiantamento Lilian Cristina Francisco		R$ 91,73	R$ 0,00
Adiantamento Thalita Andrade		R$ 415,00	R$ 415,00
OUTRAS CONTAS		R$ 661.694,39	R$ 823.739,56
Caução ANTT		R$ 661.694,39	R$ 823.739,56
DISTRIBUIÇÃO DE LUCROS ANTECIPADAS		R$ 1.883.453,19	R$ 2.052.271,02
Adto Distr. de Lucro Rodrigo Theodozio		R$ 564.585,16	R$ 880.372,99
Adto Distr. de Lucro Renato Rosolem		R$ 812.458,61	R$ 704.488,61

Este documento é parte integrante de escrituração cuja autenticação se comprova pelo recibo de número 61.6A.CB.48.BE.7B.DA.2C.F2.51.B8.62.BF.8C.56.E1.BC.70.02.97-9, nos termos do Decreto nº 8.683/2016.

Este relatório foi gerado pelo Sistema Público de Escrituração Digital – Sped

Versão 10.1.8 do Visualizador

BALANÇO PATRIMONIAL

Entidade:	MODERA ENGENHARIA LTDA		
Período da Escrituração:	01/01/2023 a 31/12/2023	CNPJ:	28.256.567/0001-42
Número de Ordem do Livro:	8		
Período Selecionado:	01 de Outubro de 2023 a 31 de Dezembro de 2023		

Descrição	Nota	Saldo Inicial	Saldo Final
Adto Distr. de Lucro Antonio Estevam		R$ 506.409,42	R$ 467.409,42
VALORES A COMPENSAR E RECUPERAR		R$ 942.666,88	R$ 971.670,80
TRIBUTOS A COMPENSAR		R$ 942.666,88	R$ 971.670,80
IRRF Pago a Maior		R$ 4.038,44	R$ 4.038,44
Pis pago a maior/indevido		R$ 2.585,12	R$ 2.585,12
Cofins pago a maior/indevido		R$ 10.627,20	R$ 10.627,20
IRPJ a Compensar		R$ 58.697,19	R$ 58.697,19
ISS a Compensar		R$ 106.566,43	R$ 172.546,12
CSLL a Compensar		R$ 44.079,93	R$ 44.079,93
IRRF S/Rendimentos Aplicação Financeira		R$ 4.790,56	R$ 4.790,56
Cofins/Pis/Csll - 5952 - a Compensar		R$ 7.026,95	R$ 7.026,95
IRPJ L. Presumido a compensar		R$ 188.739,63	R$ 133.774,78
INSS retido Serviço Prestado		R$ 515.515,43	R$ 533.504,51
ATIVO NÃO CIRCULANTE		R$ 1.860.426,59	R$ 3.011.508,12
INVESTIMENTOS		R$ 1.543.439,70	R$ 2.659.612,96
OUTROS INVESTIMENTOS		R$ 1.543.439,70	R$ 2.659.612,96
Cons Modera Projectplan Texte 108.02 40%		R$ 722,06	R$ 0,00
Cons Dyna Concr Cont Modera 109.01 45%		R$ 66.254,50	R$ 400.574,74
Cons Modera Lbr Scb 110.01 45%		R$ 436.092,67	R$ 343.631,69
Cons Modera Bonin C3 108.04 40%		R$ 0,00	R$ 10.271,81
Cons Dynatest Modera HPT 107.01 30%		R$ 19.917,81	R$ 15.573,68
Cons Modera Bonin Engeplan 108.05 40%		R$ 11.745,04	R$ 20.265,74
Cons Modera Rep 108.06 50%		R$ 22.724,21	R$ 44.421,71
Cons Lbr Hagaplan Modera 114.01 15%		R$ 28.144,29	R$ 97.266,02
Cons Modera Engespro Engemap 108.07 40%		R$ 260.674,14	R$ 377.598,63
Cons Lbr Modera Multiplano 221.01 35%		R$ 293.864,43	R$ 315.223,40
Cons Modera Tetra Bonin Cepla 223.01 35%		R$ 42.352,51	R$ 84.754,76
Cons Lbr Modera 224.01 40%		R$ 2.829,73	R$ 20.126,19
Cons Modera Ste Scb Simemp 110.02 25%		R$ 103.246,98	R$ 421.237,42
Cons Lbr Modera C3 225.01 30%		R$ 901,22	R$ 33.943,60
Cons Reurb 227.01 15%		R$ 9.235,59	R$ 0,00

Este documento é parte integrante de escrituração cuja autenticação se comprova pelo recibo de número 61.6A.CB.48.BE.7B.DA.2C.F2.51.B8.62.BF.8C.56.E1.BC.70.02.97-9, nos termos do Decreto nº 8.683/2016.

Este relatório foi gerado pelo Sistema Público de Escrituração Digital – Sped

BALANÇO PATRIMONIAL

Entidade:	MODERA ENGENHARIA LTDA
Período da Escrituração:	01/01/2023 a 31/12/2023
CNPJ:	28.256.567/0001-42
Número de Ordem do Livro:	8
Período Selecionado:	01 de Outubro de 2023 a 31 de Dezembro de 2023

Descrição	Nota	Saldo Inicial	Saldo Final
Cons Maubertec Modera Gos 224.02 35%		R$ 170.503,96	R$ 219.901,59
Cons Modera Bonin Mobtec 229.01 70%		R$ 36.780,13	R$ 98.812,48
Cons Modera C3 Bloco 1 231.01 60%		R$ 5.441,28	R$ 13.486,23
Cons Modera Gos C3 Bloco 3 233.01 45%		R$ 11.179,14	R$ 4.660,52
Cons Modera Gos C3 Bloco 2 232.01 45%		R$ 10.021,10	R$ 7.192,09
Cons Modera Gos C3 Bloco 4 234.01 45%		R$ 10.808,91	R$ 5.377,54
Cons Gerencia OAE SP 221.02 40%		R$ 0,00	R$ 125.293,12
IMOBILIZADO		R$ 316.986,89	R$ 351.895,16
BENS EM USO		R$ 493.214,41	R$ 543.329,36
Moveis e Utensílios		R$ 25.794,54	R$ 31.950,44
Imóveis		R$ 114.862,80	R$ 114.862,80
Veículos		R$ 36.424,08	R$ 36.424,08
Computadores e Perifericos		R$ 310.459,07	R$ 354.418,12
Softwares		R$ 5.673,92	R$ 5.673,92
(-) DEPRECIAÇÃO		R$ (170.382,27)	R$ (185.588,95)
(-) (-) Depreciação - Móveis e Utensílios		R$ (3.590,08)	R$ (4.283,08)
(-) (-) Depreciação - Imóveis		R$ (23.905,50)	R$ (24.861,72)
(-) (-) Depreciação - Veículos		R$ (36.424,08)	R$ (36.424,08)
(-) (-) Depreciação - Computadores		R$ (106.462,61)	R$ (120.020,07)
(-) AMORTIZAÇÃO		R$ (5.845,25)	R$ (5.845,25)
(-) Amortização - Softwares		R$ (5.845,25)	R$ (5.845,25)
PASSIVO		R$ 15.449.638,38	R$ 16.412.166,40
CIRCULANTE		R$ 3.251.463,24	R$ 3.864.483,04
EMPRESTIMOS		R$ 322.594,14	R$ 324.999,47
CREDITOS DE TERCEIROS		R$ 322.594,14	R$ 324.999,47
Adiantamento de Cliente		R$ 6.836,57	R$ 9.241,90
Adiantamento ATP Engenharia Ltda		R$ 315.757,57	R$ 315.757,57
FORNECEDORES		R$ 281.854,69	R$ 230.455,41
FORNECEDORES NACIONAIS		R$ 207.106,47	R$ 159.981,88
Fornecedores Diversos		R$ 39.144,39	R$ 39.144,39
Prestadores de Serviços		R$ 320,00	R$ 0,00
Sodexo Pass do Brasil Servico e Comercio		R$ 0,00	R$ 1.105,01

Este documento é parte integrante de escrituração cuja autenticação se comprova pelo recibo de número 61.6A.CB.48.BE.7B.DA.2C.F2.51.B8.62.BF.8C.56.E1.BC.70.02.97-9, nos termos do Decreto nº 8.683/2016.

Este relatório foi gerado pelo Sistema Público de Escrituração Digital – Sped

Versão 10.1.8 do Visualizador

BALANÇO PATRIMONIAL

Entidade:	MODERA ENGENHARIA LTDA		
Período da Escrituração:	01/01/2023 a 31/12/2023	CNPJ:	28.256.567/0001-42
Número de Ordem do Livro:	8		
Período Selecionado:	01 de Outubro de 2023 a 31 de Dezembro de 2023		

Descrição	Nota	Saldo Inicial	Saldo Final
Frazillio & Ferroni Inform Com e Serv		R$ 6.300,00	R$ 24.304,08
Alves Andrade Projetos e Instalações ME		R$ 1.200,00	R$ 1.200,00
Dell Computadores do Brasil LTDA		R$ 1.509,30	R$ 1.509,30
2M Comercio de Divisoria e Forro LTDA		R$ 900,00	R$ 900,00
PHS Servicos de Informatica LTDA		R$ 1.712,14	R$ 2.535,88
Nube Nucleo Bras de Estagios LTDA		R$ 214,00	R$ 428,00
Localiza Rent a Car S/A		R$ 5.533,92	R$ 8.216,21
Exatidão Projetos LTDA		R$ 66.400,25	R$ 0,00
Omiexperience LTDA		R$ 1.198,00	R$ 1.372,50
Freela Serv Apoio Adm e Financeiro LTDA		R$ 20.000,00	R$ 0,00
LMR Serv de Apoio Empresarial LTDA		R$ 30.000,00	R$ 0,00
Anna Karina Spedanieri		R$ 1.230,00	R$ 1.230,00
Copiart Impressoes Digitais LTDA		R$ 260,00	R$ 260,00
Clean Office Lavagem Expressa em Geral		R$ 2.100,00	R$ 0,00
Kartado Tecnologia LTDA		R$ 1.432,00	R$ 0,00
Glebes Ribeiro Santos Gomes		R$ 50,00	R$ 50,00
Vladimir Segalla Afanasieff - Cartorio		R$ 133,92	R$ 133,92
Central Nacional Unimed		R$ 4.771,80	R$ 10.084,27
Ana Paula Oliveira de Lima Construções		R$ 3.449,25	R$ 0,00
Udn Revestimento Especiais LTDA		R$ 0,00	R$ 800,00
Metro Cubico Engenharia LTDA		R$ 0,00	R$ 2.324,74
Scalata Servicos de Engenharia Civil		R$ 0,00	R$ 47.656,00
Marcelo Ricardo Piccolo		R$ 19.247,50	R$ 7.699,00
Thais Meira Damim		R$ 0,00	R$ 211,00
Mega Brasil Tecnologia LTDA		R$ 0,00	R$ 5.214,00
Cil Comercio de Informatica LTDA		R$ 0,00	R$ 2.489,48
Porto Brasil Ceramica LTDA		R$ 0,00	R$ 471,16
RR Molduras e Decorações LTDA		R$ 0,00	R$ 554,19
Supricorp Suprimentos LTDA		R$ 0,00	R$ 88,75
COMPRAS CARTAO DE CREDITO		R$ 74.748,22	R$ 70.473,53
Cartão Visa Ourocard Banco do Brasil		R$ 34.637,44	R$ 31.900,88
Cartão Credito Bradesco		R$ 40.110,78	R$ 38.572,65

Este documento é parte integrante de escrituração cuja autenticação se comprova pelo recibo de número 61.6A.CB.48.BE.7B.DA.2C.F2.51.B8.62.BF.8C.56.E1.BC.70.02.97-9, nos termos do Decreto nº 8.683/2016.

Este relatório foi gerado pelo Sistema Público de Escrituração Digital – Sped

Versão 10.1.8 do Visualizador

BALANÇO PATRIMONIAL

Entidade:	MODERA ENGENHARIA LTDA		
Período da Escrituração:	01/01/2023 a 31/12/2023	CNPJ:	28.256.567/0001-42
Número de Ordem do Livro:	8		
Período Selecionado:	01 de Outubro de 2023 a 31 de Dezembro de 2023		

Descrição	Nota	Saldo Inicial	Saldo Final
OBRIGACOES TRABALHISTAS		R$ 41.933,89	R$ 82.557,94
PAGAMENTOS FUNCIONARIOS		R$ 35.361,08	R$ 71.455,63
Salários a Pagar		R$ 35.361,08	R$ 69.666,63
Rescisões a Pagar		R$ 0,00	R$ 1.789,00
ENCARGOS SOCIAIS		R$ 3.048,41	R$ 7.577,91
FGTS a Pagar		R$ 3.048,41	R$ 7.577,91
PAGAMENTOS A DIRIGENTES		R$ 3.524,40	R$ 3.524,40
Pró-Labore a pagar		R$ 3.524,40	R$ 3.524,40
OBRIGAÇÕES TRIBUTARIAS		R$ 920.636,63	R$ 1.112.635,92
IMPOSTOS E CONTRIB. RETIDOS A RECOLHER		R$ 11.709,18	R$ 11.961,99
0561 - IRRF S/Folha		R$ 4.478,35	R$ 9.970,70
1708 - IRRF S/Serviços P.J. a Recolher		R$ 1.508,15	R$ 260,40
5952 - CSLL/PIS/COFINS a Recolher		R$ 4.675,25	R$ 948,71
ISS Retido Terceiros a Recolher		R$ 321,00	R$ 0,00
3208 - IRRF Aluguel		R$ 726,43	R$ 782,18
IMPOSTOS E CONTRIBUIÇÕES		R$ 908.927,45	R$ 1.100.673,93
2372 - CSLL a recolher L.P		R$ 115.480,77	R$ 164.230,07
2089 - IRPJ a recolher L.P		R$ 499.023,60	R$ 620.798,51
ISS a Pagar		R$ 53.573,82	R$ 86.786,61
8109 - Pis a pagar		R$ 42.890,87	R$ 40.755,55
2172 - Cofins a pagar		R$ 197.958,39	R$ 188.103,19
CONTAS A PAGAR		R$ 835.078,24	R$ 1.249.434,93
CONTAS A PAGAR		R$ 835.078,24	R$ 1.249.434,93
Cons Modera Texte 108.01 70%		R$ 2.095,42	R$ 2.955,06
Cons Modera Projectplan Texte 108.02 40%		R$ 26.512,55	R$ 28.691,13
Cons Modera Bonin 108.03 50%		R$ 51.750,65	R$ 55.209,64
Cons Dyna Concr Cont Modera 109.01 25%		R$ 352.477,27	R$ 352.477,27
Cons Dynatest Modera HPT 107.01 30%		R$ 47.224,03	R$ 49.344,75
Cons Modera Bonin C3 108.04 40%		R$ 18.646,79	R$ 18.646,79
Cons Lbr Hagaplan Modera 114.01 15%		R$ 32.239,29	R$ 32.239,29
Cons Modera Tetra Bonin Cepla 223.01 35%		R$ 175,51	R$ 175,51

Este documento é parte integrante de escrituração cuja autenticação se comprova pelo recibo de número 61.6A.CB.48.BE.7B.DA.2C.F2.51.B8.62.BF.8C.56.E1.BC.70.02.97-9, nos termos do Decreto nº 8.683/2016.

Este relatório foi gerado pelo Sistema Público de Escrituração Digital – Sped

Versão 10.1.8 do Visualizador

BALANÇO PATRIMONIAL

Entidade:	MODERA ENGENHARIA LTDA		
Período da Escrituração:	01/01/2023 a 31/12/2023	CNPJ:	28.256.567/0001-42
Número de Ordem do Livro:	8		
Período Selecionado:	01 de Outubro de 2023 a 31 de Dezembro de 2023		

Descrição	Nota	Saldo Inicial	Saldo Final
Cons Lbr Modera 224.01 40%		R$ 235.546,35	R$ 235.546,35
Cons Modera Bonin Engeplan 108.05 40%		R$ 145,35	R$ 145,35
Cons Modera Ste Scb Simemp 110.02 25%		R$ 10.171,59	R$ 10.171,59
Cons Reurb 227.01 15%		R$ 58.093,44	R$ 75.282,18
Cons Modera C3 Bloco 1 231.01 60%		R$ 0,00	R$ 10.075,77
Cons Modera Gos C3 Bloco 3 233.01 45%		R$ 0,00	R$ 232,25
Cons Modera Gos C3 Bloco 2 232.01 45%		R$ 0,00	R$ 1.829,81
Cons Infra Lbr Modera Mobtec 114.04 30%		R$ 0,00	R$ 52.458,34
Cons Concremat Modera 114.02 40%		R$ 0,00	R$ 323.953,85
PROVISÕES E ENCARGOS SOCIAIS		R$ 52.260,72	R$ 55.106,61
SOCIAIS		R$ 52.260,72	R$ 55.106,61
Férias a pagar		R$ 24.017,46	R$ 40.729,22
13º Salario a Pagar		R$ 14.608,40	R$ 0,00
INSS 13º Salário a Pagar		R$ 3.988,10	R$ 0,00
FGTS 13º Salário a Pagar		R$ 1.168,64	R$ 0,00
FGTS Férias a Pagar		R$ 1.921,35	R$ 3.258,27
INSS Férias a Pagar		R$ 6.556,77	R$ 11.119,12
EMPRESTIMOS E FINANCIAMENTOS DE MUTUO		R$ 797.104,93	R$ 809.292,76
EMPRESTIMOS DE MUTUO		R$ 797.104,93	R$ 809.292,76
ATP Engenharia Ltda		R$ 574.447,00	R$ 574.447,00
Mutuo Socios		R$ 222.657,93	R$ 234.845,76
PATRIMONIO LIQUIDO		R$ 12.198.175,14	R$ 12.547.683,36
CAPITAL SOCIAL		R$ 2.000.000,00	R$ 5.000.000,00
CAPITAL SUBSCRITO		R$ 2.000.000,00	R$ 5.000.000,00
LUCROS ACUMULADOS		R$ 10.198.175,14	R$ 7.547.683,36
LUCROS OU PREJUIZOS ACUMULADOS		R$ 10.198.175,14	R$ 7.547.683,36

Este documento é parte integrante de escrituração cuja autenticação se comprova pelo recibo de número 61.6A.CB.48.BE.7B.DA.2C.F2.51.B8.62.BF.8C.56.E1.BC.70.02.97-9, nos termos do Decreto nº 8.683/2016.

Este relatório foi gerado pelo Sistema Público de Escrituração Digital – Sped

Versão 10.1.8 do Visualizador

DEMONSTRAÇÃO DE RESULTADO DO EXERCÍCIO

Entidade:	MODERA ENGENHARIA LTDA
Período da Escrituração:	01/01/2023 a 31/12/2023
CNPJ:	28.256.567/0001-42
Número de Ordem do Livro:	8
Período Selecionado:	01 de Outubro de 2023 a 31 de Dezembro de 2023

Descrição	Nota	Saldo anterior	Saldo atual
RECEITAS		R$ 14.845.678,38	R$ 15.093.175,24
RECEITA DE SERVICOS NO PAIS		R$ 15.720.436,46	R$ 15.949.976,31
Receita Serviços Prestados		R$ 15.720.436,46	R$ 15.949.976,31
(-) TRIBUTOS S/RECEITA		R$ (905.310,07)	R$ (925.343,71)
(-) I.S.S. s/ Receitas		R$ (331.348,84)	R$ (342.304,89)
(-) COFINS s/ Receitas		R$ (471.749,00)	R$ (479.210,03)
(-) PIS s/ Receitas		R$ (102.212,23)	R$ (103.828,79)
RECEITAS FINANCEIRAS		R$ 26.022,86	R$ 44.851,63
Rendimento de Aplicações Financeira		R$ 26.022,86	R$ 44.851,63
OUTRAS RECEITAS		R$ 4.529,13	R$ 23.691,01
Outras Receitas		R$ 4.529,13	R$ 23.691,01
(-) CUSTOS E DESPESAS		R$ (10.831.337,08)	R$ (12.153.167,02)
(-) MAO DE OBRA DIRETA		R$ (82.893,51)	R$ (181.513,72)
(-) Salarios		R$ (82.893,51)	R$ (175.813,72)
(-) Gratificações		R$ 0,00	R$ (5.700,00)
(-) ENCARGOS SOCIAIS		R$ (51.433,18)	R$ (112.587,67)
(-) Ferias		R$ (9.278,85)	R$ (20.978,16)
(-) 13º Salário		R$ (7.108,40)	R$ (15.257,42)
(-) INSS		R$ (27.103,54)	R$ (59.048,53)
(-) FGTS		R$ (7.942,39)	R$ (17.303,56)
(-) BENEFÍCIOS		R$ (46.739,01)	R$ (99.107,99)
(-) Vale Transporte		R$ (2.752,20)	R$ (5.569,54)
(-) Assistencia Médica		R$ (9.892,45)	R$ (19.072,31)
(-) Seguro de Vida		R$ (168,22)	R$ (380,81)
(-) Vale combustivel		R$ 0,00	R$ (4.650,00)
(-) Alimentação		R$ (23.591,00)	R$ (53.558,61)
(-) Auxílio Creche		R$ (969,95)	R$ (946,65)
(-) Treinamentos e Cursos		R$ (975,33)	R$ (1.020,77)
(-) Auxilio Faculdade		R$ (8.389,86)	R$ (13.909,30)
(-) DESPESAS COM DIRIGENTES		R$ (14.256,00)	R$ (14.256,00)
(-) Pro-Labore		R$ (11.880,00)	R$ (11.880,00)
(-) INSS S/Pro-Labore		R$ (2.376,00)	R$ (2.376,00)
(-) SERVICOS DE TERCEIROS CONTRATADOS		R$ (1.773.038,77)	R$ (1.616.871,35)
(-) Servicos Prestados P.J. Diversos		R$ (1.773.038,77)	R$ (1.616.871,35)

Este documento é parte integrante de escrituração cuja autenticação se comprova pelo recibo de número 61.6A.CB.48.BE.7B.DA.2C.F2.51.B8.62.BF.8C.56.E1.BC.70.02.97-9, nos termos do Decreto nº 8.683/2016.

Este relatório foi gerado pelo Sistema Público de Escrituração Digital – Sped

Versão 10.1.8 do Visualizador

DEMONSTRAÇÃO DE RESULTADO DO EXERCÍCIO

Entidade:	MODERA ENGENHARIA LTDA		
Período da Escrituração:	01/01/2023 a 31/12/2023	CNPJ:	28.256.567/0001-42
Número de Ordem do Livro:	8		
Período Selecionado:	01 de Outubro de 2023 a 31 de Dezembro de 2023		

Descrição	Nota	Saldo anterior	Saldo atual
(-) DESPESAS COM VIAGENS		R$ (60.900,44)	R$ (95.003,98)
(-) Passagens Aéreas		R$ (39.394,65)	R$ (61.794,80)
Passagens Terrestres		R$ (189,90)	R$ 0,00
(-) Hospedagens		R$ (8.585,57)	R$ (14.938,08)
(-) Refeições/Alimentação		R$ (7.634,84)	R$ (7.582,05)
(-) Taxi - viagens		R$ (1.481,94)	R$ (2.176,77)
(-) Estacionamento e Pedagio		R$ (829,80)	R$ (1.676,96)
(-) Combustiveis e Lubrificantes		R$ (2.783,74)	R$ (6.835,32)
(-) DESPESAS COM VEÍCULOS		R$ (18.190,75)	R$ (25.428,73)
(-) Aluguel de Veiculos		R$ (18.190,75)	R$ (25.428,73)
(-) DESPESAS COM EQUIPAMENTOS		R$ (50,00)	R$ (3.770,32)
(-) Aluguel Equipamentos		R$ 0,00	R$ (1.558,00)
(-) Manutenção Equipamentos		R$ (50,00)	R$ (2.212,32)
(-) CUSTOS DEPRECIAÇÃO E AMORTIZAÇÃO		R$ (13.975,86)	R$ (15.206,68)
(-) Depreciação		R$ (13.975,86)	R$ (15.206,68)
(-) DESPESAS COM IMOVEIS		R$ (191.740,70)	R$ (172.883,03)
(-) Aluguel de Imóveis		R$ (44.985,79)	R$ (56.015,91)
(-) Condominio		R$ (9.733,18)	R$ (15.471,59)
(-) Energia Eletrica		R$ (157,00)	R$ (282,32)
(-) IPTU e Taxas		R$ (4.485,37)	R$ (5.102,57)
(-) Conservação		R$ (132.379,36)	R$ (96.010,64)
(-) DESPESAS COM MATERIAIS		R$ (20.551,27)	R$ (30.225,28)
(-) Materiais de Pequeno Valor (bens)		R$ (8.840,35)	R$ (16.029,95)
(-) Materiais de Uso e Consumo		R$ (6.307,81)	R$ (9.958,53)
(-) Outros Materiais de Consumo		R$ (5.403,11)	R$ (4.236,80)
(-) DESPESAS DIVERSAS		R$ (32.244,89)	R$ (37.640,52)
(-) Cartório		R$ (3.988,73)	R$ (6.634,20)
(-) Correios/Malotes		R$ (105,60)	R$ (2,45)
(-) Internet		R$ (817,66)	R$ (624,32)
(-) Taxi		R$ (837,86)	R$ (321,04)
(-) Seguro Garantia		R$ (8.089,43)	R$ (2.921,04)
(-) Festas/Eventos		R$ (11.100,00)	R$ (15.520,17)
(-) Refeições/Lanches		R$ (5.158,21)	R$ (5.047,22)
(-) Telefone		R$ (585,72)	R$ (738,86)

Este documento é parte integrante de escrituração cuja autenticação se comprova pelo recibo de número 61.6A.CB.48.BE.7B.DA.2C.F2.51.B8.62.BF.8C.56.E1.BC.70.02.97-9, nos termos do Decreto nº 8.683/2016.

Este relatório foi gerado pelo Sistema Público de Escrituração Digital – Sped

Versão 10.1.8 do Visualizador

DEMONSTRAÇÃO DE RESULTADO DO EXERCÍCIO

Entidade:	MODERA ENGENHARIA LTDA		
Período da Escrituração:	01/01/2023 a 31/12/2023	CNPJ:	28.256.567/0001-42
Número de Ordem do Livro:	8		
Período Selecionado:	01 de Outubro de 2023 a 31 de Dezembro de 2023		

Descrição	Nota	Saldo anterior	Saldo atual
(-) Estacionamento		R$ (1.193,91)	R$ (1.573,96)
(-) Combustivel		R$ (367,77)	R$ (4.257,26)
(-) TAXAS/CONTRIBUICOES E ANUIDADES		R$ (5.198,57)	R$ (9.138,90)
(-) Taxas Diversas		R$ (5.198,57)	R$ (9.138,90)
(-) DESPESAS CONSORCIOS		R$ (7.009.348,30)	R$ (7.920.648,68)
(-) Cons Modera Texte 108.01 70%		R$ (997,49)	R$ (859,64)
(-) Cons Modera Projectplan Texte 108.02 40%		R$ (3.052,48)	R$ (2.900,64)
(-) Cons Modera Bonin 108.03 50%		R$ (4.092,41)	R$ (3.458,99)
(-) Cons Dyna Concr Cont Modera Scb 109.01		R$ (903.440,02)	R$ (805.529,76)
(-) Cons Modera Lbr Scb 110.01 45%		R$ (889.843,00)	R$ (679.710,98)
(-) Cons Modera Bonin C3 108.04 40%		R$ (238.922,08)	R$ (214.928,19)
(-) Cons Dynatest Modera HPT 107.01 30%		R$ (340.812,87)	R$ (391.064,85)
(-) Cons Modera Bonin Engeplan 108.05 40%		R$ (75.054,96)	R$ (13.079,30)
(-) Cons Modera Engespro Engemap 108.07 40%		R$ (1.026.309,97)	R$ (1.051.875,51)
(-) Cons Modera Rep 108.06 50%		R$ (162.715,99)	R$ (203.302,50)
(-) Cons Lbr Hagaplan Modera 114.01 15%		R$ (312.139,61)	R$ (259.576,97)
(-) Cons Lbr Modera Multiplano 221.01 35%		R$ (731.350,85)	R$ (771.775,95)
(-) Cons Modera Tetra Bonin Cepla 223.01 35%		R$ (283.454,41)	R$ (278.897,75)
(-) Cons Lbr Modera 224.01 40%		R$ (706.446,22)	R$ (663.373,63)
(-) Cons Modera Ste Scb Simemp 110.02 25%		R$ (329.190,20)	R$ (552.009,56)
(-) Cons Lbr Modera C3 225.01 30%		R$ (323.913,87)	R$ (425.440,63)
(-) Cons Reurb 227.01 15%		R$ (268.123,54)	R$ (335.987,37)
(-) Cons Maubertec Modera Gos 224.02 35%		R$ (159.896,04)	R$ (261.752,37)
(-) Cons Modera Bonin Mobtec 229.01 70%		R$ (223.252,02)	R$ (503.567,65)
(-) Cons Modera C3 Bloco 1 231.01 60%		R$ (10.258,72)	R$ (48.830,82)
(-) Cons Modera Gos C3 Bloco 3 233.01 45%		R$ (5.928,00)	R$ (13.143,97)
(-) Cons Modera Gos C3 Bloco 2 232.01 45%		R$ (5.286,04)	R$ (10.601,92)
(-) Cons Modera Gos C3 Bloco 4 234.01 45%		R$ (4.867,51)	R$ (10.263,57)
(-) Cons Gerencia OAE SP 221.02 40%		R$ 0,00	R$ (12.056,88)
(-) Cons Infra Lbr Modera Mobtec 114.04 30%		R$ 0,00	R$ (82.705,43)
(-) Cons Concremat Modera 114.02 40%		R$ 0,00	R$ (323.953,85)
(-) DESPESAS FINANCEIRAS		R$ (8.900,60)	R$ (5.534,28)
(-) Descontos Concedidos		R$ 0,00	R$ (8,55)
(-) Tarifas Bancárias		R$ (4.163,62)	R$ (3.948,20)

Este documento é parte integrante de escrituração cuja autenticação se comprova pelo recibo de número 61.6A.CB.48.BE.7B.DA.2C.F2.51.B8.62.BF.8C.56.E1.BC.70.02.97-9, nos termos do Decreto nº 8.683/2016.

Este relatório foi gerado pelo Sistema Público de Escrituração Digital – Sped

Versão 10.1.8 do Visualizador

DEMONSTRAÇÃO DE RESULTADO DO EXERCÍCIO

Entidade:	MODERA ENGENHARIA LTDA		
Período da Escrituração:	01/01/2023 a 31/12/2023	CNPJ:	28.256.567/0001-42
Número de Ordem do Livro:	8		
Período Selecionado:	01 de Outubro de 2023 a 31 de Dezembro de 2023		

Descrição	Nota	Saldo anterior	Saldo atual
(-) I.O.F.		R$ (3.771,42)	R$ (1.503,13)
(-) Multas por Atraso		R$ (965,56)	R$ (74,40)
(-) IMPOSTOS S/LUCRO		R$ (1.501.875,23)	R$ (1.813.349,89)
(-) Contribuicão Social - CSLL		R$ (399.143,45)	R$ (481.592,61)
(-) Imposto de Renda - IRPJ		R$ (1.102.731,78)	R$ (1.331.757,28)
= Lucro		R$ 4.014.341,30	R$ 2.940.008,22

Este documento é parte integrante de escrituração cuja autenticação se comprova pelo recibo de número 61.6A.CB.48.BE.7B.DA.2C.F2.51.B8.62.BF.8C.56.E1.BC.70.02.97-9, nos termos do Decreto nº 8.683/2016.

Este relatório foi gerado pelo Sistema Público de Escrituração Digital – Sped

DEMONSTRAÇÃO DAS MUTAÇÕES DO PATRIMÔNIO LÍQUIDO

Entidade:	MODERA ENGENHARIA LTDA				
Período da Escrituração:	01/01/2023 a 31/12/2023	CNP	28.256.567/0001-42	Número de Ordem do Livro:	8
Período Selecionado:	01 de Outubro de 2023 a 31 de Dezembro de 2023				

Histórico	Código de Aglutinação das Contas de Patrimônio Líquido		Total (R$)
	CAPITAL SUBSCRITO (R$)	LUCROS OU PREJUIZOS ACUMULADOS (R$)	
Saldo Inicial em 01.10.2023	2.000.000,00	10.198.175,14	12.198.175,14
LUCROS OU PREJUIZOS ACUMULADOS		(-)2.650.491,78	(-)2.650.491,78
CAPITAL SUBSCRITO	3.000.000,00		3.000.000,00
Saldo Final em 31.12.2023	5.000.000,00	7.547.683,36	12.547.683,36
Notas			

Este documento é parte integrante de escrituração cuja autenticação se comprova pelo recibo de número 61.6A.CB.48.BE.7B.DA.2C.F2.51.B8.62.BF.8C.56.E1.BC.70.02.97-9, nos termos do Decreto nº 8.683/2016.

BALANÇO PATRIMONIAL

Entidade:	MODERA ENGENHARIA LTDA
Período da Escrituração:	01/01/2023 a 31/12/2023
CNPJ:	28.256.567/0001-42
Número de Ordem do Livro:	8
Período Selecionado:	01 de Janeiro de 2023 a 31 de Dezembro de 2023

Descrição	Nota	Saldo Inicial	Saldo Final
ATIVO		R$ 7.736.093,53	R$ 16.412.166,40
CIRCULANTE		R$ 6.788.679,53	R$ 13.400.658,28
DISPONIVEL		R$ 2.496.337,48	R$ 4.140.514,52
CAIXA		R$ 2.382,00	R$ 2.382,00
Caixa Geral		R$ 2.382,00	R$ 2.382,00
BANCOS		R$ 1.460.376,27	R$ 647.732,75
Banco do Brasil - Ag. 712-9 C/C 108118-7		R$ 1.460.365,27	R$ 647.721,75
Banco Itau Ag. 4861 C/C 38855-3		R$ 10,00	R$ 10,00
Banco Bradesco Ag.2892 C.c 0018846-8		R$ 1,00	R$ 0,00
Banco Bradesco Ag. 0670.0 C/c 448.846-6		R$ 0,00	R$ 1,00
APLICACOES		R$ 1.033.579,21	R$ 3.490.399,77
Aplicação Aut Mais Ag.4861 C/c 38855-3		R$ 834.820,16	R$ 1.146.416,30
Aplicação BB CDB DI		R$ 0,00	R$ 2.002.000,00
(-) (-) Receita Financeira a Apropriar		R$ (1.683,74)	R$ (1.764,10)
Aplic CDB Bradesco		R$ 97,73	R$ 143.747,57
Aplic BB RF CP Corpor Ágil		R$ 345,06	R$ 0,00
Capitalização Bradesco		R$ 200.000,00	R$ 200.000,00
CONTAS A RECEBER		R$ 3.158.377,59	R$ 5.286.369,48
CLIENTES		R$ 3.158.377,59	R$ 5.286.369,48
Clientes - Contas a Receber		R$ 563.932,36	R$ 563.932,36
DER/PE - Depart. de Estrada e Rodagem		R$ 38.025,51	R$ 115.605,53
DNIT - Depart. Nac. de Inf.-Est. Transp.		R$ 248.100,64	R$ 361.561,68
VALEC - Eng. Constr. e Ferrovias S/A		R$ 216.080,40	R$ 119.744,10
Patria Infraestrutura IV Fundo de Invest		R$ 0,00	R$ 596.408,29
D.E.R - Sede		R$ 448.699,45	R$ 8.952,78
Agencia Nacional de Transportes Terrestr		R$ 296.441,04	R$ 269.654,91
Concremat Engenharia e Tecnologia S/A		R$ 0,00	R$ 35.460,00
Cons Lbr Hagaplan Modera 114.01 15%		R$ 174.072,61	R$ 66.472,92
Cons Modera Engespro Engemap 108.07 40%		R$ 725.366,10	R$ 621.202,68
Viapaulista S/A		R$ 13.820,83	R$ 0,00
Estado de SP - CDHU		R$ 22.731,18	R$ 0,00

Este documento é parte integrante de escrituração cuja autenticação se comprova pelo recibo de número 61.6A.CB.48.BE.7B.DA.2C.F2.51.B8.62.BF.8C.56.E1.BC.70.02.97-9, nos termos do Decreto nº 8.683/2016.

Este relatório foi gerado pelo Sistema Público de Escrituração Digital – Sped

Versão 10.1.8 do Visualizador

BALANÇO PATRIMONIAL

Entidade:	MODERA ENGENHARIA LTDA		
Período da Escrituração:	01/01/2023 a 31/12/2023	CNPJ:	28.256.567/0001-42
Número de Ordem do Livro:	8		
Período Selecionado:	01 de Janeiro de 2023 a 31 de Dezembro de 2023		

Descrição	Nota	Saldo Inicial	Saldo Final
Autarquia de Urbanizacao do Recife		R$ 0,00	R$ 151.271,79
Consorcio LBR Modera Multiplano		R$ 411.107,47	R$ 613.634,48
Ag Reg Serv Pub Deleg Transp SP		R$ 0,00	R$ 352.317,34
Cons Modera Tetra Bonin Ceppla		R$ 0,00	R$ 296.855,08
EPR 2 Participacoes S.A		R$ 0,00	R$ 112.191,50
Municipio São Bernarco do Campo		R$ 0,00	R$ 220.150,86
Cons MBM		R$ 0,00	R$ 417.730,26
Cons Modera Bonin C3		R$ 0,00	R$ 125.825,18
Cons Modera Rep		R$ 0,00	R$ 106.848,66
Cons Modera C3 Bloco 1		R$ 0,00	R$ 30.721,73
Cons Modera Gos C3 Bloco 2		R$ 0,00	R$ 8.781,42
Aguas de Teresina Saneamento SPE S.A		R$ 0,00	R$ 3.380,37
Cons Concremat Modera		R$ 0,00	R$ 87.665,56
OUTRAS CONTAS A RECEBER		R$ 668.603,12	R$ 3.002.103,48
ADIANTAMENTOS		R$ 123.561,24	R$ 124.404,23
Adiantamento de Férias		R$ 0,00	R$ 997,84
Adiantamento para Despesas		R$ 402,98	R$ 248,13
Modera		R$ 123.158,26	R$ 123.158,26
ADIANTAMENTO TERCEIROS		R$ 2.699,06	R$ 1.688,67
Adiantamento Prestadores Serviços		R$ 158,71	R$ 158,71
Adiantamento EFC		R$ 1.710,35	R$ 1.114,96
Adiantamento Thalita Andrade		R$ 415,00	R$ 415,00
Adiantamento Fred Keller		R$ 415,00	R$ 0,00
OUTRAS CONTAS		R$ 323.590,62	R$ 823.739,56
Caução ANTT		R$ 323.590,62	R$ 823.739,56
DISTRIBUIÇÃO DE LUCROS ANTECIPADAS		R$ 218.752,20	R$ 2.052.271,02
Adto Distr. de Lucro Rodrigo Theodozio		R$ 71.549,17	R$ 880.372,99
Adto Distr. de Lucro Renato Rosolem		R$ 80.793,61	R$ 704.488,61
Adto Distr. de Lucro Antonio Estevam		R$ 66.409,42	R$ 467.409,42
VALORES A COMPENSAR E RECUPERAR		R$ 465.361,34	R$ 971.670,80
TRIBUTOS A COMPENSAR		R$ 465.361,34	R$ 971.670,80

Este documento é parte integrante de escrituração cuja autenticação se comprova pelo recibo de número 61.6A.CB.48.BE.7B.DA.2C.F2.51.B8.62.BF.8C.56.E1.BC.70.02.97-9, nos termos do Decreto nº 8.683/2016.

Este relatório foi gerado pelo Sistema Público de Escrituração Digital – Sped

Versão 10.1.8 do Visualizador

BALANÇO PATRIMONIAL

Entidade:	MODERA ENGENHARIA LTDA		
Período da Escrituração:	01/01/2023 a 31/12/2023	CNPJ:	28.256.567/0001-42
Número de Ordem do Livro:	8		
Período Selecionado:	01 de Janeiro de 2023 a 31 de Dezembro de 2023		

Descrição	Nota	Saldo Inicial	Saldo Final
IRRF Pago a Maior		R$ 4.038,44	R$ 4.038,44
Pis pago a maior/indevido		R$ 2.585,12	R$ 2.585,12
Cofins pago a maior/indevido		R$ 10.627,20	R$ 10.627,20
IRPJ a Compensar		R$ 58.697,19	R$ 58.697,19
ISS a Compensar		R$ 106.566,43	R$ 172.546,12
CSLL a Compensar		R$ 44.079,93	R$ 44.079,93
IRRF S/Rendimentos Aplicação Financeira		R$ 4.790,56	R$ 4.790,56
Cofins/Pis/Csll - 5952 - a Compensar		R$ 7.026,95	R$ 7.026,95
IRPJ L. Presumido a compensar		R$ 0,00	R$ 133.774,78
INSS retido Serviço Prestado		R$ 226.949,52	R$ 533.504,51
ATIVO NÃO CIRCULANTE		R$ 947.414,00	R$ 3.011.508,12
INVESTIMENTOS		R$ 683.133,24	R$ 2.659.612,96
OUTROS INVESTIMENTOS		R$ 683.133,24	R$ 2.659.612,96
Cons Modera Texte 108.01 70%		R$ 65.439,64	R$ 0,00
Cons Modera Bonin 108.03 50%		R$ 13.111,65	R$ 0,00
Cons Dyna Concr Cont Modera 109.01 45%		R$ 0,00	R$ 400.574,74
Cons Modera Lbr Scb 110.01 45%		R$ 235.552,48	R$ 343.631,69
Cons Modera Bonin C3 108.04 40%		R$ 5.986,01	R$ 10.271,81
Cons Dynatest Modera HPT 107.01 30%		R$ 0,00	R$ 15.573,68
Cons Modera Bonin Engeplan 108.05 40%		R$ 9.711,66	R$ 20.265,74
Cons Modera Rep 108.06 50%		R$ 41.771,48	R$ 44.421,71
Cons Lbr Hagaplan Modera 114.01 15%		R$ 0,00	R$ 97.266,02
Cons Modera Engespro Engemap 108.07 40%		R$ 85.963,58	R$ 377.598,63
Cons Lbr Modera Multiplano 221.01 35%		R$ 225.596,74	R$ 315.223,40
Cons Modera Tetra Bonin Cepla 223.01 35%		R$ 0,00	R$ 84.754,76
Cons Lbr Modera 224.01 40%		R$ 0,00	R$ 20.126,19
Cons Modera Ste Scb Simemp 110.02 25%		R$ 0,00	R$ 421.237,42
Cons Lbr Modera C3 225.01 30%		R$ 0,00	R$ 33.943,60
Cons Maubertec Modera Gos 224.02 35%		R$ 0,00	R$ 219.901,59
Cons Modera Bonin Mobtec 229.01 70%		R$ 0,00	R$ 98.812,48
Cons Modera C3 Bloco 1 231.01 60%		R$ 0,00	R$ 13.486,23

Este documento é parte integrante de escrituração cuja autenticação se comprova pelo recibo de número 61.6A.CB.48.BE.7B.DA.2C.F2.51.B8.62.BF.8C.56.E1.BC.70.02.97-9, nos termos do Decreto nº 8.683/2016.

Este relatório foi gerado pelo Sistema Público de Escrituração Digital – Sped

Versão 10.1.8 do Visualizador

BALANÇO PATRIMONIAL

Entidade:	MODERA ENGENHARIA LTDA		
Período da Escrituração:	01/01/2023 a 31/12/2023	CNPJ:	28.256.567/0001-42
Número de Ordem do Livro:	8		
Período Selecionado:	01 de Janeiro de 2023 a 31 de Dezembro de 2023		

Descrição	Nota	Saldo Inicial	Saldo Final
Cons Modera Gos C3 Bloco 3 233.01 45%		R$ 0,00	R$ 4.660,52
Cons Modera Gos C3 Bloco 2 232.01 45%		R$ 0,00	R$ 7.192,09
Cons Modera Gos C3 Bloco 4 234.01 45%		R$ 0,00	R$ 5.377,54
Cons Gerencia OAE SP 221.02 40%		R$ 0,00	R$ 125.293,12
IMOBILIZADO		R$ 264.280,76	R$ 351.895,16
BENS EM USO		R$ 403.232,03	R$ 543.329,36
Moveis e Utensílios		R$ 10.660,49	R$ 31.950,44
Imóveis		R$ 114.862,80	R$ 114.862,80
Veículos		R$ 36.424,08	R$ 36.424,08
Computadores e Perifericos		R$ 235.610,74	R$ 354.418,12
Softwares		R$ 5.673,92	R$ 5.673,92
(-) DEPRECIAÇÃO		R$ (133.172,52)	R$ (185.588,95)
(-) (-) Depreciação - Móveis e Utensílios		R$ (2.306,28)	R$ (4.283,08)
(-) (-) Depreciação - Imóveis		R$ (21.036,84)	R$ (24.861,72)
(-) (-) Depreciação - Veículos		R$ (36.424,08)	R$ (36.424,08)
(-) (-) Depreciação - Computadores		R$ (73.405,32)	R$ (120.020,07)
(-) AMORTIZAÇÃO		R$ (5.778,75)	R$ (5.845,25)
(-) Amortização - Softwares		R$ (5.778,75)	R$ (5.845,25)
PASSIVO		R$ 7.736.093,53	R$ 16.412.166,40
CIRCULANTE		R$ 3.198.693,19	R$ 3.864.483,04
EMPRESTIMOS		R$ 315.757,57	R$ 324.999,47
CREDITOS DE TERCEIROS		R$ 315.757,57	R$ 324.999,47
Adiantamento de Cliente		R$ 0,00	R$ 9.241,90
Adiantamento ATP Engenharia Ltda		R$ 315.757,57	R$ 315.757,57
FORNECEDORES		R$ 84.084,48	R$ 230.455,41
FORNECEDORES NACIONAIS		R$ 52.272,34	R$ 159.981,88
Fornecedores Diversos		R$ 39.144,39	R$ 39.144,39
Sodexo Pass do Brasil Servico e Comercio		R$ 3.113,46	R$ 1.105,01
Frazillio & Ferroni Inform Com e Serv		R$ 0,00	R$ 24.304,08
Alves Andrade Projetos e Instalações ME		R$ 1.200,00	R$ 1.200,00
Dell Computadores do Brasil LTDA		R$ 0,00	R$ 1.509,30
2M Comercio de Divisoria e Forro LTDA		R$ 900,00	R$ 900,00

BALANÇO PATRIMONIAL

Entidade:	MODERA ENGENHARIA LTDA		
Período da Escrituração:	01/01/2023 a 31/12/2023	CNPJ:	28.256.567/0001-42
Número de Ordem do Livro:	8		
Período Selecionado:	01 de Janeiro de 2023 a 31 de Dezembro de 2023		

Descrição	Nota	Saldo Inicial	Saldo Final
PHS Servicos de Informatica LTDA		R$ 1.300,00	R$ 2.535,88
Nube Nucleo Bras de Estagios LTDA		R$ 0,00	R$ 428,00
Localiza Rent a Car S/A		R$ 4.975,49	R$ 8.216,21
Omiexperience LTDA		R$ 599,00	R$ 1.372,50
Ariano Eng de Saneamento Ambiental		R$ 1.040,00	R$ 0,00
Anna Karina Spedanieri		R$ 0,00	R$ 1.230,00
Copiart Impressoes Digitais LTDA		R$ 0,00	R$ 260,00
Glebes Ribeiro Santos Gomes		R$ 0,00	R$ 50,00
Vladimir Segalla Afanasieff - Cartorio		R$ 0,00	R$ 133,92
Central Nacional Unimed		R$ 0,00	R$ 10.084,27
Udn Revestimento Especiais LTDA		R$ 0,00	R$ 800,00
Metro Cubico Engenharia LTDA		R$ 0,00	R$ 2.324,74
Scalata Servicos de Engenharia Civil		R$ 0,00	R$ 47.656,00
Marcelo Ricardo Piccolo		R$ 0,00	R$ 7.699,00
Thais Meira Damim		R$ 0,00	R$ 211,00
Mega Brasil Tecnologia LTDA		R$ 0,00	R$ 5.214,00
Cil Comercio de Informatica LTDA		R$ 0,00	R$ 2.489,48
Porto Brasil Ceramica LTDA		R$ 0,00	R$ 471,16
RR Molduras e Decorações LTDA		R$ 0,00	R$ 554,19
Supricorp Suprimentos LTDA		R$ 0,00	R$ 88,75
COMPRAS CARTAO DE CREDITO		R$ 31.812,14	R$ 70.473,53
Cartão Visa Ourocard Banco do Brasil		R$ 11.526,72	R$ 31.900,88
Cartão Credito Bradesco		R$ 20.285,42	R$ 38.572,65
OBRIGACOES TRABALHISTAS		R$ 18.950,03	R$ 82.557,94
PAGAMENTOS FUNCIONARIOS		R$ 13.924,43	R$ 71.455,63
Salários a Pagar		R$ 13.924,43	R$ 69.666,63
Rescisões a Pagar		R$ 0,00	R$ 1.789,00
ENCARGOS SOCIAIS		R$ 1.789,56	R$ 7.577,91
FGTS a Pagar		R$ 1.789,56	R$ 7.577,91
PAGAMENTOS A DIRIGENTES		R$ 3.236,04	R$ 3.524,40
Pró-Labore a pagar		R$ 3.236,04	R$ 3.524,40
OBRIGAÇÕES TRIBUTARIAS		R$ 898.262,45	R$ 1.112.635,92

Este documento é parte integrante de escrituração cuja autenticação se comprova pelo recibo de número 61.6A.CB.48.BE.7B.DA.2C.F2.51.B8.62.BF.8C.56.E1.BC.70.02.97-9, nos termos do Decreto nº 8.683/2016.

Este relatório foi gerado pelo Sistema Público de Escrituração Digital – Sped

BALANÇO PATRIMONIAL

Entidade:	MODERA ENGENHARIA LTDA		
Período da Escrituração:	01/01/2023 a 31/12/2023	CNPJ:	28.256.567/0001-42
Número de Ordem do Livro:	8		
Período Selecionado:	01 de Janeiro de 2023 a 31 de Dezembro de 2023		

Descrição	Nota	Saldo Inicial	Saldo Final
IMPOSTOS E CONTRIB. RETIDOS A RECOLHER		R$ 4.164,73	R$ 11.961,99
0561 - IRRF S/Folha		R$ 2.002,46	R$ 9.970,70
1708 - IRRF S/Serviços P.J. a Recolher		R$ 303,79	R$ 260,40
5952 - CSLL/PIS/COFINS a Recolher		R$ 941,74	R$ 948,71
ISS Retido Terceiros a Recolher		R$ 54,38	R$ 0,00
3208 - IRRF Aluguel		R$ 862,36	R$ 782,18
IMPOSTOS E CONTRIBUIÇÕES		R$ 894.097,72	R$ 1.100.673,93
6912 - PIS a Pagar		R$ 59.667,90	R$ 0,00
5856 - COFINS a Pagar		R$ 274.745,25	R$ 0,00
2372 - CSLL a recolher L.P		R$ 0,00	R$ 164.230,07
2089 - IRPJ a recolher L.P		R$ 0,00	R$ 620.798,51
IRPJ a Pagar Lucro Real		R$ 330.948,69	R$ 0,00
CSLL a Pagar Lucro Real		R$ 156.775,44	R$ 0,00
ISS a Pagar		R$ 71.960,44	R$ 86.786,61
8109 - Pis a pagar		R$ 0,00	R$ 40.755,55
2172 - Cofins a pagar		R$ 0,00	R$ 188.103,19
CONTAS A PAGAR		R$ 676.701,31	R$ 1.249.434,93
CONTAS A PAGAR		R$ 676.701,31	R$ 1.249.434,93
Cons Modera Texte 108.01 70%		R$ 0,00	R$ 2.955,06
Cons Modera Projectplan Texte 108.02 40%		R$ 26.512,55	R$ 28.691,13
Cons Modera Bonin 108.03 50%		R$ 0,00	R$ 55.209,64
Cons Dyna Concr Cont Modera 109.01 25%		R$ 193.378,34	R$ 352.477,27
Cons Modera Lbr Scb 110.01 45%		R$ 345.590,49	R$ 0,00
Cons Dynatest Modera HPT 107.01 30%		R$ 21.669,91	R$ 49.344,75
Cons Modera Bonin C3 108.04 40%		R$ 0,00	R$ 18.646,79
Cons Lbr Hagaplan Modera 114.01 15%		R$ 5.619,63	R$ 32.239,29
Cons Modera Tetra Bonin Cepla 223.01 35%		R$ 175,51	R$ 175,51
Cons Lbr Modera 224.01 40%		R$ 83.754,88	R$ 235.546,35
Cons Modera Bonin Engeplan 108.05 40%		R$ 0,00	R$ 145,35
Cons Modera Ste Scb Simemp 110.02 25%		R$ 0,00	R$ 10.171,59
Cons Reurb 227.01 15%		R$ 0,00	R$ 75.282,18

Este documento é parte integrante de escrituração cuja autenticação se comprova pelo recibo de número 61.6A.CB.48.BE.7B.DA.2C.F2.51.B8.62.BF.8C.56.E1.BC.70.02.97-9, nos termos do Decreto nº 8.683/2016.

Este relatório foi gerado pelo Sistema Público de Escrituração Digital – Sped

Versão 10.1.8 do Visualizador

BALANÇO PATRIMONIAL

Entidade:	MODERA ENGENHARIA LTDA		
Período da Escrituração:	01/01/2023 a 31/12/2023	CNPJ:	28.256.567/0001-42
Número de Ordem do Livro:	8		
Período Selecionado:	01 de Janeiro de 2023 a 31 de Dezembro de 2023		

Descrição	Nota	Saldo Inicial	Saldo Final
Cons Modera C3 Bloco 1 231.01 60%		R$ 0,00	R$ 10.075,77
Cons Modera Gos C3 Bloco 3 233.01 45%		R$ 0,00	R$ 232,25
Cons Modera Gos C3 Bloco 2 232.01 45%		R$ 0,00	R$ 1.829,81
Cons Infra Lbr Modera Mobtec 114.04 30%		R$ 0,00	R$ 52.458,34
Cons Concremat Modera 114.02 40%		R$ 0,00	R$ 323.953,85
PROVISÕES E ENCARGOS SOCIAIS		R$ 20.490,41	R$ 55.106,61
SOCIAIS		R$ 20.490,41	R$ 55.106,61
Férias a pagar		R$ 15.144,44	R$ 40.729,22
FGTS Férias a Pagar		R$ 1.211,53	R$ 3.258,27
INSS Férias a Pagar		R$ 4.134,44	R$ 11.119,12
EMPRESTIMOS E FINANCIAMENTOS DE MUTUO		R$ 1.184.446,94	R$ 809.292,76
EMPRESTIMOS DE MUTUO		R$ 1.184.446,94	R$ 809.292,76
ATP Engenharia Ltda		R$ 574.447,00	R$ 574.447,00
Mutuo Socios		R$ 609.999,94	R$ 234.845,76
PATRIMONIO LIQUIDO		R$ 4.537.400,34	R$ 12.547.683,36
CAPITAL SOCIAL		R$ 2.000.000,00	R$ 5.000.000,00
CAPITAL SUBSCRITO		R$ 2.000.000,00	R$ 5.000.000,00
LUCROS ACUMULADOS		R$ 2.537.400,34	R$ 7.547.683,36
LUCROS OU PREJUIZOS ACUMULADOS		R$ 2.537.400,34	R$ 7.547.683,36

Este documento é parte integrante de escrituração cuja autenticação se comprova pelo recibo de número 61.6A.CB.48.BE.7B.DA.2C.F2.51.B8.62.BF.8C.56.E1.BC.70.02.97-9, nos termos do Decreto nº 8.683/2016.

Este relatório foi gerado pelo Sistema Público de Escrituração Digital – Sped

DEMONSTRAÇÃO DE RESULTADO DO EXERCÍCIO

Entidade:	MODERA ENGENHARIA LTDA		
Período da Escrituração:	01/01/2023 a 31/12/2023	CNPJ:	28.256.567/0001-42
Número de Ordem do Livro:	8		
Período Selecionado:	01 de Janeiro de 2023 a 31 de Dezembro de 2023		

Descrição	Nota	Saldo anterior	Saldo atual
RECEITAS		R$ 23.631.011,35	R$ 49.994.975,49
RECEITA DE SERVICOS NO PAIS		R$ 26.226.439,66	R$ 52.901.370,33
Receita Serviços Prestados		R$ 26.226.439,66	R$ 52.901.370,33
RECEITA DE SERVICOS NO EXTERIOR		R$ 508.556,40	R$ 0,00
Receita Serviços Prestados Exterior		R$ 508.556,40	R$ 0,00
(-) TRIBUTOS S/RECEITA		R$ (3.137.048,57)	R$ (3.019.732,87)
(-) I.S.S. s/ Receitas		R$ (722.652,12)	R$ (1.139.645,41)
(-) COFINS s/ Receitas		R$ (1.983.720,28)	R$ (1.545.277,51)
(-) PIS s/ Receitas		R$ (430.676,17)	R$ (334.809,95)
RECEITAS FINANCEIRAS		R$ 17.609,77	R$ 76.130,82
Rendimento de Aplicações Financeira		R$ 12.284,23	R$ 76.130,82
Descontos Obtidos		R$ 17,02	R$ 0,00
Variação Cambial Ativa		R$ 5.308,52	R$ 0,00
OUTRAS RECEITAS		R$ 15.454,09	R$ 37.207,21
Outras Receitas		R$ 15.454,09	R$ 37.207,21
(-) CUSTOS E DESPESAS		R$ (18.134.065,91)	R$ (39.394.192,47)
(-) MAO DE OBRA DIRETA		R$ (157.300,89)	R$ (364.240,39)
(-) Salarios		R$ (150.500,89)	R$ (358.540,39)
(-) Gratificações		R$ 0,00	R$ (5.700,00)
Bolsa Estagio		R$ (6.800,00)	R$ 0,00
(-) ENCARGOS SOCIAIS		R$ (90.812,73)	R$ (225.758,39)
(-) Ferias		R$ (16.882,50)	R$ (42.079,24)
(-) 13º Salário		R$ (11.405,85)	R$ (31.032,49)
(-) INSS		R$ (40.939,14)	R$ (117.447,34)
(-) FGTS		R$ (12.702,57)	R$ (35.199,32)
Enc.FGTS Férias-13º salário		R$ (2.046,02)	R$ 0,00
Enc.INSS Férias-13º Salário		R$ (6.836,65)	R$ 0,00
(-) BENEFÍCIOS		R$ (34.594,33)	R$ (170.727,39)
(-) Vale Transporte		R$ (4.883,30)	R$ (10.960,99)
(-) Assistencia Médica		R$ 0,00	R$ (28.964,76)
(-) Seguro de Vida		R$ (440,26)	R$ (875,15)
(-) Vale combustivel		R$ (575,80)	R$ (4.650,00)
(-) Alimentação		R$ (25.127,77)	R$ (93.187,32)
(-) Auxílio Creche		R$ (3.567,20)	R$ (3.740,00)

Este documento é parte integrante de escrituração cuja autenticação se comprova pelo recibo de número 61.6A.CB.48.BE.7B.DA.2C.F2.51.B8.62.BF.8C.56.E1.BC.70.02.97-9, nos termos do Decreto nº 8.683/2016.

Este relatório foi gerado pelo Sistema Público de Escrituração Digital – Sped

DEMONSTRAÇÃO DE RESULTADO DO EXERCÍCIO

Entidade:	MODERA ENGENHARIA LTDA		
Período da Escrituração:	01/01/2023 a 31/12/2023	CNPJ:	28.256.567/0001-42
Número de Ordem do Livro:	8		
Período Selecionado:	01 de Janeiro de 2023 a 31 de Dezembro de 2023		

Descrição	Nota	Saldo anterior	Saldo atual
(-) Treinamentos e Cursos		R$ 0,00	R$ (3.660,15)
(-) Auxilio Faculdade		R$ 0,00	R$ (24.689,02)
(-) DESPESAS COM DIRIGENTES		R$ (25.451,40)	R$ (56.764,80)
(-) Pro-Labore		R$ (21.816,00)	R$ (47.304,00)
(-) INSS S/Pro-Labore		R$ (3.635,40)	R$ (9.460,80)
(-) SERVICOS DE TERCEIROS CONTRATADOS		R$ (4.188.900,68)	R$ (5.874.452,91)
(-) Servicos Prestados P.J. Diversos		R$ (4.187.650,68)	R$ (5.874.002,91)
(-) Serviços Prestados P.F.- Despesa		R$ (1.250,00)	R$ (450,00)
(-) DESPESAS COM VIAGENS		R$ (18.014,25)	R$ (262.075,04)
(-) Passagens Aéreas		R$ (5.044,47)	R$ (157.074,44)
(-) Passagens Terrestres		R$ (278,11)	R$ (509,90)
(-) Hospedagens		R$ (5.596,25)	R$ (43.233,95)
(-) Refeições/Alimentação		R$ (2.489,86)	R$ (27.848,80)
(-) Taxi - viagens		R$ (265,69)	R$ (5.411,12)
(-) Estacionamento e Pedagio		R$ 0,00	R$ (3.604,27)
(-) Combustiveis e Lubrificantes		R$ (4.339,87)	R$ (24.392,56)
(-) DESPESAS COM VEÍCULOS		R$ (41.827,94)	R$ (76.992,16)
(-) Aluguel de Veiculos		R$ (34.644,23)	R$ (76.594,56)
IPVA e Taxas Veiculos		R$ (7.183,71)	R$ 0,00
(-) Multa de transito		R$ 0,00	R$ (397,60)
(-) DESPESAS COM EQUIPAMENTOS		R$ (2.140,00)	R$ (5.479,62)
(-) Aluguel Equipamentos		R$ 0,00	R$ (1.558,00)
(-) Manutenção Equipamentos		R$ (2.140,00)	R$ (3.921,62)
(-) CUSTOS DEPRECIAÇÃO E AMORTIZAÇÃO		R$ (38.881,26)	R$ (52.482,93)
(-) Depreciação		R$ (38.327,01)	R$ (52.416,43)
(-) Amortização		R$ (554,25)	R$ (66,50)
(-) DESPESAS COM IMOVEIS		R$ (114.629,46)	R$ (475.970,29)
(-) Aluguel de Imóveis		R$ (62.946,80)	R$ (159.501,20)
(-) Condominio		R$ (29.763,84)	R$ (42.938,96)
(-) Energia Eletrica		R$ (598,40)	R$ (654,80)
(-) IPTU e Taxas		R$ (14.734,82)	R$ (17.639,50)
(-) Conservação		R$ (6.585,60)	R$ (255.235,83)
(-) DESPESAS COM MATERIAIS		R$ (54.628,71)	R$ (98.004,72)
Material de Limpeza		R$ (1.699,33)	R$ 0,00

Este documento é parte integrante de escrituração cuja autenticação se comprova pelo recibo de número 61.6A.CB.48.BE.7B.DA.2C.F2.51.B8.62.BF.8C.56.E1.BC.70.02.97-9, nos termos do Decreto nº 8.683/2016.

Este relatório foi gerado pelo Sistema Público de Escrituração Digital – Sped

Versão 10.1.8 do Visualizador

DEMONSTRAÇÃO DE RESULTADO DO EXERCÍCIO

Entidade:	MODERA ENGENHARIA LTDA		
Período da Escrituração:	01/01/2023 a 31/12/2023	CNPJ:	28.256.567/0001-42
Número de Ordem do Livro:	8		
Período Selecionado:	01 de Janeiro de 2023 a 31 de Dezembro de 2023		

Descrição	Nota	Saldo anterior	Saldo atual
(-) Materiais de Pequeno Valor (bens)		R$ (31.789,92)	R$ (52.356,26)
(-) Materiais de Uso e Consumo		R$ (15.973,39)	R$ (34.368,44)
(-) Outros Materiais de Consumo		R$ (5.166,07)	R$ (11.280,02)
(-) DESPESAS DIVERSAS		R$ (157.909,98)	R$ (124.325,15)
(-) Cartório		R$ (49.981,73)	R$ (23.317,03)
(-) Correios/Malotes		R$ (1.204,55)	R$ (573,31)
(-) Internet		R$ (2.325,40)	R$ (2.471,60)
(-) Taxi		R$ (4.096,29)	R$ (1.937,07)
(-) Seguro Garantia		R$ (45.896,64)	R$ (37.739,61)
(-) Festas/Eventos		R$ (9.979,56)	R$ (27.433,14)
(-) Refeições/Lanches		R$ (20.111,90)	R$ (15.753,51)
(-) Telefone		R$ (1.485,87)	R$ (3.843,99)
(-) Estacionamento		R$ (3.124,04)	R$ (4.440,70)
(-) Combustivel		R$ (19.704,00)	R$ (6.815,19)
(-) TAXAS/CONTRIBUICOES E ANUIDADES		R$ (21.723,77)	R$ (39.060,54)
(-) Anuidades Classes Empresariais		R$ (13.255,40)	R$ (13.460,91)
(-) Taxas Diversas		R$ (8.468,37)	R$ (25.599,63)
CRÉDITOS DE PIS E COFINS		R$ 302.775,85	R$ 0,00
Credito Extemporaneo		R$ 302.775,85	R$ 0,00
(-) DESPESAS CONSORCIOS		R$ (11.059.633,20)	R$ (26.261.214,58)
(-) Cons Modera Texte 108.01 70%		R$ (911.982,41)	R$ (78.894,70)
(-) Cons Modera Projectplan Texte 108.02 40%		R$ (593.743,47)	R$ (89.778,58)
(-) Cons Modera Bonin 108.03 50%		R$ (633.388,63)	R$ (40.321,29)
(-) Cons Dyna Concr Cont Modera Scb 109.01		R$ (2.579.559,20)	R$ (3.653.020,54)
(-) Cons Modera Lbr Scb 110.01 45%		R$ (2.022.920,47)	R$ (2.572.120,79)
(-) Cons Modera Bonin C3 108.04 40%		R$ (548.708,29)	R$ (910.360,99)
(-) Cons Dynatest Modera HPT 107.01 30%		R$ (765.369,91)	R$ (1.410.101,16)
(-) Cons Modera Bonin Engeplan 108.05 40%		R$ (177.088,34)	R$ (376.791,27)
(-) Cons Modera Engespro Engemap 108.07 40%		R$ (1.657.478,02)	R$ (4.205.564,95)
(-) Cons Modera Rep 108.06 50%		R$ (201.728,52)	R$ (683.349,77)
(-) Cons Lbr Hagaplan Modera 114.01 15%		R$ (665.641,67)	R$ (1.228.479,41)
(-) Cons Lbr Modera Multiplano 221.01 35%		R$ (150.569,44)	R$ (2.719.462,88)
(-) Cons Modera Tetra Bonin Cepla 223.01 35%		R$ (12.597,55)	R$ (1.092.532,91)
(-) Cons Lbr Modera 224.01 40%		R$ (138.857,28)	R$ (2.680.429,98)

Este documento é parte integrante de escrituração cuja autenticação se comprova pelo recibo de número 61.6A.CB.48.BE.7B.DA.2C.F2.51.B8.62.BF.8C.56.E1.BC.70.02.97-9, nos termos do Decreto nº 8.683/2016.

Este relatório foi gerado pelo Sistema Público de Escrituração Digital – Sped

Versão 10.1.8 do Visualizador

DEMONSTRAÇÃO DE RESULTADO DO EXERCÍCIO

Entidade:	MODERA ENGENHARIA LTDA		
Período da Escrituração:	01/01/2023 a 31/12/2023	CNPJ:	28.256.567/0001-42
Número de Ordem do Livro:	8		
Período Selecionado:	01 de Janeiro de 2023 a 31 de Dezembro de 2023		

Descrição	Nota	Saldo anterior	Saldo atual
(-) Cons Modera Ste Scb Simemp 110.02 25%		R$ 0,00	R$ (1.288.402,19)
(-) Cons Lbr Modera C3 225.01 30%		R$ 0,00	R$ (819.674,89)
(-) Cons Reurb 227.01 15%		R$ 0,00	R$ (735.563,49)
(-) Cons Maubertec Modera Gos 224.02 35%		R$ 0,00	R$ (421.648,41)
(-) Cons Modera Bonin Mobtec 229.01 70%		R$ 0,00	R$ (726.819,67)
(-) Cons Modera C3 Bloco 1 231.01 60%		R$ 0,00	R$ (59.089,54)
(-) Cons Modera Gos C3 Bloco 3 233.01 45%		R$ 0,00	R$ (19.071,97)
(-) Cons Modera Gos C3 Bloco 2 232.01 45%		R$ 0,00	R$ (15.887,96)
(-) Cons Modera Gos C3 Bloco 4 234.01 45%		R$ 0,00	R$ (15.131,08)
(-) Cons Gerencia OAE SP 221.02 40%		R$ 0,00	R$ (12.056,88)
(-) Cons Infra Lbr Modera Mobtec 114.04 30%		R$ 0,00	R$ (82.705,43)
(-) Cons Concremat Modera 114.02 40%		R$ 0,00	R$ (323.953,85)
(-) DESPESAS FINANCEIRAS		R$ (33.474,29)	R$ (58.882,73)
(-) Juros Passivos		R$ 0,00	R$ (26.930,92)
(-) Descontos Concedidos		R$ 0,00	R$ (8,55)
(-) Tarifas Bancárias		R$ (13.350,99)	R$ (16.673,86)
(-) I.O.F.		R$ (4.412,12)	R$ (13.530,71)
(-) Multas por Atraso		R$ (2.751,76)	R$ (1.738,69)
Variação Cambial		R$ (12.959,42)	R$ 0,00
DESPESAS INDEDUTIVEIS		R$ (91.797,80)	R$ 0,00
Multas de Trânsito		R$ (1.077,01)	R$ 0,00
Outras despesas indedutíveis		R$ (90.720,79)	R$ 0,00
(-) IMPOSTOS S/LUCRO		R$ (2.305.121,07)	R$ (5.247.760,83)
(-) Contribuicão Social - CSLL		R$ (616.532,05)	R$ (1.395.466,10)
(-) Imposto de Renda - IRPJ		R$ (1.688.589,02)	R$ (3.852.294,73)
= Lucro		R$ 5.496.945,44	R$ 10.600.783,02

Este documento é parte integrante de escrituração cuja autenticação se comprova pelo recibo de número 61.6A.CB.48.BE.7B.DA.2C.F2.51.B8.62.BF.8C.56.E1.BC.70.02.97-9, nos termos do Decreto nº 8.683/2016.

Este relatório foi gerado pelo Sistema Público de Escrituração Digital – Sped

Versão 10.1.8 do Visualizador

DEMONSTRAÇÃO DAS MUTAÇÕES DO PATRIMÔNIO LÍQUIDO

Entidade:	MODERA ENGENHARIA LTDA				
Período da Escrituração:	01/01/2023 a 31/12/2023	CNP	28.256.567/0001-42	Número de Ordem do Livro:	8
Período Selecionado:	01 de Janeiro de 2023 a 31 de Dezembro de 2023				

Histórico	Código de Aglutinação das Contas de Patrimônio Líquido		Total (R$)
	CAPITAL SUBSCRITO (R$)	LUCROS OU PREJUIZOS ACUMULADOS (R$)	
Saldo Inicial em 01.01.2023	2.000.000,00	2.537.400,34	4.537.400,34
LUCROS OU PREJUIZOS ACUMULADOS		5.010.283,02	5.010.283,02
CAPITAL SUBSCRITO	3.000.000,00		3.000.000,00
Saldo Final em 31.12.2023	5.000.000,00	7.547.683,36	12.547.683,36
Notas			

MINISTÉRIO DA FAZENDA
SECRETARIA DA RECEITA FEDERAL DO BRASIL
SISTEMA PÚBLICO DE ESCRITURAÇÃO DIGITAL – Sped Versão: 10.3.2

RECIBO DE ENTREGA DE ESCRITURAÇÃO CONTÁBIL DIGITAL

IDENTIFICAÇÃO DO TITULAR DA ESCRITURAÇÃO

NIRE	CNPJ	
35230676447	28.256.567/0001-42	

NOME EMPRESARIAL
MODERA ENGENHARIA LTDA

IDENTIFICAÇÃO DA ESCRITURAÇÃO

FORMA DA ESCRITURAÇÃO CONTÁBIL	PERÍODO DA ESCRITURAÇÃO
Livro Diário (Completo - sem escrituração Auxiliar)	01/01/2024 a 31/12/2024
NATUREZA DO LIVRO	**NÚMERO DO LIVRO**
Livro Diário Geral	9

IDENTIFICAÇÃO DO ARQUIVO (HASH)
DB.CA.63.4D.67.23.BB.55.90.1C.63.F8.9A.48.14.BE.B2.4D.5A.EB

ARQUIVOS SUBSTITUÍDOS (HASH)

ESTE LIVRO FOI ASSINADO COM OS SEGUINTES CERTIFICADOS DIGITAIS:

QUALIFICAÇÃO DO SIGNATARIO	CPF/CNPJ	NOME	Nº SÉRIE DO CERTIFICADO	VALIDADE	RESPONSÁVEL LEGAL
CONTABILISTA	25243847801	Alexis Pizzirani Campos:25243847801	107443588409331879 1495106	18/07/2024 a 18/07/2025	Não
Diretor	28686701809	RENATO BARRETO ROSOLEM:28686701809	536868793299587490 850264351462013042 06	22/07/2024 a 22/07/2027	Sim

NÚMERO DO RECIBO:

DB.CA.63.4D.67.23.BB.55.90.1C.63.F8.
9A.48.14.BE.B2.4D.5A.EB-7

Escrituração recebida via Internet
pelo Agente Receptor SERPRO

em 17/04/2025 às 10:50:34

1D.1C.08.3C.DA.CE.37.01
FE.70.3C.5C.E6.87.81.AB

Considera-se autenticado o livro contábil a que se refere este recibo, dispensando-se a autenticação de que trata o art. 39 da Lei nº 8.934/1994. Este recibo comprova a autenticação.

BASE LEGAL: Decreto nº 1.800/1996, com a alteração do Decreto nº 8.683/2016, e arts. 39, 39-A, 39-B da Lei nº 8.934/1994 com a alteração da Lei Complementar nº 1247/2014.

DADOS DAS ASSINATURAS

Entidade:	MODERA ENGENHARIA LTDA
Período da Escrituração:	01/01/2024 a 31/12/2024
CNPJ:	28.256.567/0001-42
Número de Ordem do Livro:	9

Dados das Assinaturas da Escrituração

Qualificação do Assinante	CONTABILISTA
Tipo do Certificado	Pessoa Física
CPF / CNPJ	252.438.478-01
N° de Série do Certificado	1074435884093318791495106
Nome do Signatário	Alexis Pizzirani Campos:25243847801
Autoridade Certificadora Emissora	AC SyngularID Multipla
Validade	18/07/2024 a 18/07/2025

Qualificação do Assinante	Diretor
Tipo do Certificado	Pessoa Física
CPF / CNPJ	286.867.018-09
N° de Série do Certificado	536868793299587490850264351462013042 06
Nome do Signatário	RENATO BARRETO ROSOLEM:28686701809
Autoridade Certificadora Emissora	AC Certisign RFB G5
Validade	22/07/2024 a 22/07/2027

SITUAÇÃO DO ARQUIVO DA ESCRITURAÇÃO

Nome Empresarial:	MODERA ENGENHARIA LTDA				
CNPJ:	28.256.567/0001-42	Nire:	35230676447	Scp:	
Período da Escrituração:	01/01/2024 a 31/12/2024				
Forma de Escrituração Contábil:	Livro Diário (Completo - sem escrituração Auxiliar)				
Natureza do Livro:	Livro Diário Geral				
Identificação do arquivo(hash):	DB.CA.63.4D.67.23.BB.55.90.1C.63.F8.9A.48.14.BE.B2.4D.5A.EB-				

Consulta Realizada em: 17/04/2025 07:53:36

Resultado da Verificação

A escrituração visualizada é a mesma que se encontra na base de dados do SPED.

Situação Atual

Escrituração com NIRE AUTENTICADA

A escrituração encontra-se na base de dados do Sped e considera-se autenticada nos termos do Decreto nº 1.800/1996, com a alteração dada pelo Decreto nº 8.683/2016. O recibo de entrega constitui a comprovação da autenticação, nos termos do art. 39-B da Lei nº 8.934/1994, sendo dispensada qualquer outra autenticação (art.39-A da Lei nº 8.934/1994).

TERMOS DE ABERTURA E ENCERRAMENTO

Entidade:	MODERA ENGENHARIA LTDA		
Período da Escrituração:	01/01/2024 a 31/12/2024	CNPJ:	28.256.567/0001-42
Número de Ordem do Livro:	9		

TERMO DE ABERTURA

Nome Empresarial	MODERA ENGENHARIA LTDA
NIRE	35230676447
CNPJ	28.256.567/0001-42
Número de Ordem	9
Natureza do Livro	Livro Diário Geral
Município	SAO PAULO
Data do arquivamento dos atos constitutivos	25/07/2017
Data de arquivamento do ato de conversão de sociedade simples em sociedade empresária	
Data de encerramento do exercício social	31/12/2024
Quantidade total de linhas do arquivo digital	45767

TERMO DE ENCERRAMENTO

Nome Empresarial	MODERA ENGENHARIA LTDA
Natureza do Livro	Livro Diário Geral
Número de ordem	9
Quantidade total de linhas do arquivo digital	45767
Data de inicio	01/01/2024
Data de término	31/12/2024

Este documento é parte integrante de escrituração cuja autenticação se comprova pelo recibo de número DB.CA.63.4D.67.23.BB.55.90.1C.63.F8.9A.48.14.BE.B2.4D.5A.EB-7, nos termos do Decreto nº 8.683/2016.

Este relatório foi gerado pelo Sistema Público de Escrituração Digital – Sped

Versão 10.3.2 do Visualizador

BALANÇO PATRIMONIAL

Entidade:	MODERA ENGENHARIA LTDA
Período da Escrituração:	01/01/2024 a 31/12/2024
CNPJ:	28.256.567/0001-42
Número de Ordem do Livro:	9
Período Selecionado:	01 de janeiro de 2024 a 31 de março de 2024

Descrição	Nota	Saldo Inicial	Saldo Final
ATIVO		R$ 16.412.166,40	R$ 19.313.720,11
CIRCULANTE		R$ 13.400.658,28	R$ 16.121.604,20
DISPONIVEL		R$ 4.140.514,52	R$ 3.508.573,15
CAIXA		R$ 2.382,00	R$ 2.382,00
Caixa Geral		R$ 2.382,00	R$ 2.382,00
BANCOS		R$ 647.732,75	R$ 658.192,90
Banco do Brasil - Ag. 712-9 C/C 108118-7		R$ 647.721,75	R$ 658.190,90
Banco Itau Ag. 4861 C/C 38855-3		R$ 10,00	R$ 1,00
Banco Bradesco Ag. 0670.0 C/c 448.846-6		R$ 1,00	R$ 1,00
APLICACOES		R$ 3.490.399,77	R$ 2.847.998,25
Aplicação Aut Mais Ag.4861 C/c 38855-3		R$ 1.146.416,30	R$ 258.347,21
Aplicação Compromissada Itau		R$ 0,00	R$ 2.360.698,20
Aplicação BB CDB DI		R$ 2.002.000,00	R$ 0,00
(-) (-) Receita Financeira a Apropriar		R$ (1.764,10)	R$ (1.670,57)
Aplic CDB Bradesco		R$ 143.747,57	R$ 30.623,41
Capitalização Bradesco		R$ 200.000,00	R$ 200.000,00
CONTAS A RECEBER		R$ 5.286.369,48	R$ 8.263.949,82
CLIENTES		R$ 5.286.369,48	R$ 8.263.949,82
Clientes - Contas a Receber		R$ 563.932,36	R$ 563.932,36
DER/PE - Depart. de Estrada e Rodagem		R$ 115.605,53	R$ 191.097,16
DNIT - Depart. Nac. de Inf.-Est. Transp.		R$ 361.561,68	R$ 994.738,05
VALEC - Eng. Constr. e Ferrovias S/A		R$ 119.744,10	R$ 333.205,86
Patria Infraestrutura IV Fundo de Invest		R$ 596.408,29	R$ 0,00
D.E.R - Sede		R$ 8.952,78	R$ 8.952,78
Agencia Nacional de Transportes Terrestr		R$ 269.654,91	R$ 557.258,14
Concremat Engenharia e Tecnologia S/A		R$ 35.460,00	R$ 0,00
Cons Lbr Hagaplan Modera 114.01 15%		R$ 66.472,92	R$ 0,00
Cons Modera Engespro Engemap 108.07 40%		R$ 621.202,68	R$ 618.838,20
Autarquia de Urbanizacao do Recife		R$ 151.271,79	R$ 272.019,82
Consorcio LBR Modera Multiplano		R$ 613.634,48	R$ 611.416,27
Ag Reg Serv Pub Deleg Transp SP		R$ 352.317,34	R$ 490.780,52

Este documento é parte integrante de escrituração cuja autenticação se comprova pelo recibo de número DB.CA.63.4D.67.23.BB.55.90.1C.63.F8.9A.48.14.BE.B2.4D.5A.EB-7, nos termos do Decreto nº 8.683/2016.

Este relatório foi gerado pelo Sistema Público de Escrituração Digital – Sped

Versão 10.3.2 do Visualizador

BALANÇO PATRIMONIAL

Entidade:	MODERA ENGENHARIA LTDA
Período da Escrituração:	01/01/2024 a 31/12/2024
CNPJ:	28.256.567/0001-42
Número de Ordem do Livro:	9
Período Selecionado:	01 de janeiro de 2024 a 31 de março de 2024

Descrição	Nota	Saldo Inicial	Saldo Final
Cons Modera Tetra Bonin Ceppla		R$ 296.855,08	R$ 148.427,55
EPR 2 Participacoes S.A		R$ 112.191,50	R$ 168.287,25
Municipio São Bernarco do Campo		R$ 220.150,86	R$ 219.309,29
Cons MBM		R$ 417.730,26	R$ 807.949,44
Cons Modera Bonin C3		R$ 125.825,18	R$ 270.297,93
Cons Modera Rep		R$ 106.848,66	R$ 230.585,89
Cons Modera C3 Bloco 1		R$ 30.721,73	R$ 0,00
Cons Modera Gos C3 Bloco 2		R$ 8.781,42	R$ 15.367,49
Aguas de Teresina Saneamento SPE S.A		R$ 3.380,37	R$ 3.380,37
Autarquia de Manutencao e Limpeza Urbana		R$ 0,00	R$ 385.646,47
Cons Concremat Modera		R$ 87.665,56	R$ 207.404,52
Cons Infra L2M		R$ 0,00	R$ 679.292,04
Cons Gerenciador Rodoviario		R$ 0,00	R$ 384.606,03
Cons Gerencia OAE SP		R$ 0,00	R$ 101.156,39
OUTRAS CONTAS A RECEBER		R$ 3.002.103,48	R$ 3.223.697,67
ADIANTAMENTOS		R$ 124.404,23	R$ 123.174,30
Adiantamento de Férias		R$ 997,84	R$ 0,00
Adiantamento para Despesas		R$ 248,13	R$ 16,04
Modera		R$ 123.158,26	R$ 123.158,26
ADIANTAMENTO TERCEIROS		R$ 1.688,67	R$ 7.804,59
Adiantamento a Fornecedores		R$ 0,00	R$ 173,01
Adiantamento Prestadores Serviços		R$ 158,71	R$ 0,00
Adiantamento EFC		R$ 1.114,96	R$ 2.096,16
Adiantamento Cesar Buonora (PF)		R$ 0,00	R$ 1.900,00
Adiantamento Thalita Andrade		R$ 415,00	R$ 415,00
Adiantamento Patricia Elias		R$ 0,00	R$ 498,04
Adiantamento Gabriel Pinto		R$ 0,00	R$ 2.722,38
OUTRAS CONTAS		R$ 823.739,56	R$ 231.183,59
Caução ANTT		R$ 823.739,56	R$ 231.183,59
DISTRIBUIÇÃO DE LUCROS ANTECIPADAS		R$ 2.052.271,02	R$ 2.861.535,19
Adto Distr. de Lucro Rodrigo Theodozio		R$ 880.372,99	R$ 1.009.687,16

Este documento é parte integrante de escrituração cuja autenticação se comprova pelo recibo de número DB.CA.63.4D.67.23.BB.55.90.1C.63.F8.9A.48.14.BE.B2.4D.5A.EB-7, nos termos do Decreto nº 8.683/2016.

Este relatório foi gerado pelo Sistema Público de Escrituração Digital – Sped

Versão 10.3.2 do Visualizador

BALANÇO PATRIMONIAL

Entidade:	MODERA ENGENHARIA LTDA
Período da Escrituração:	01/01/2024 a 31/12/2024
CNPJ:	28.256.567/0001-42
Número de Ordem do Livro:	9
Período Selecionado:	01 de janeiro de 2024 a 31 de março de 2024

Descrição	Nota	Saldo Inicial	Saldo Final
Adto Distr. de Lucro Renato Rosolem		R$ 704.488,61	R$ 1.174.638,61
Adto Distr. de Lucro Antonio Estevam		R$ 467.409,42	R$ 677.209,42
VALORES A COMPENSAR E RECUPERAR		R$ 971.670,80	R$ 1.125.383,56
TRIBUTOS A COMPENSAR		R$ 971.670,80	R$ 1.125.383,56
IRRF Pago a Maior		R$ 4.038,44	R$ 4.038,44
Pis pago a maior/indevido		R$ 2.585,12	R$ 2.585,12
Cofins pago a maior/indevido		R$ 10.627,20	R$ 10.627,20
IRPJ a Compensar		R$ 58.697,19	R$ 225.376,62
ISS a Compensar		R$ 172.546,12	R$ 172.546,12
CSLL a Compensar		R$ 44.079,93	R$ 44.079,93
IRRF S/Rendimentos Aplicação Financeira		R$ 4.790,56	R$ 3.765,60
Cofins/Pis/Csll - 5952 - a Compensar		R$ 7.026,95	R$ 7.026,95
IRPJ L. Presumido a compensar		R$ 133.774,78	R$ 153.166,69
INSS retido Serviço Prestado		R$ 533.504,51	R$ 502.170,89
ATIVO NÃO CIRCULANTE		R$ 3.011.508,12	R$ 3.192.115,91
INVESTIMENTOS		R$ 2.659.612,96	R$ 2.826.874,54
OUTROS INVESTIMENTOS		R$ 2.659.612,96	R$ 2.826.874,54
Cons Dyna Concr Cont Modera 109.01 45%		R$ 400.574,74	R$ 336.177,22
Cons Modera Lbr Scb 110.01 45%		R$ 343.631,69	R$ 415.646,80
Cons Modera Bonin C3 108.04 40%		R$ 10.271,81	R$ 0,00
Cons Dynatest Modera HPT 107.01 30%		R$ 15.573,68	R$ 25.759,32
Cons Modera Bonin Engeplan 108.05 40%		R$ 20.265,74	R$ 19.395,37
Cons Modera Rep 108.06 50%		R$ 44.421,71	R$ 48.888,82
Cons Lbr Hagaplan Modera 114.01 15%		R$ 97.266,02	R$ 91.196,65
Cons Modera Engespro Engemap 108.07 40%		R$ 377.598,63	R$ 315.410,40
Cons Lbr Modera Multiplano 221.01 35%		R$ 315.223,40	R$ 315.327,02
Cons Modera Tetra Bonin Cepla 223.01 35%		R$ 84.754,76	R$ 79.332,97
Cons Lbr Modera 224.01 40%		R$ 20.126,19	R$ 0,00
Cons Modera Ste Scb Simemp 110.02 25%		R$ 421.237,42	R$ 629.591,44
Cons Lbr Modera C3 225.01 30%		R$ 33.943,60	R$ 190.964,35
Cons Maubertec Modera Gos 224.02 35%		R$ 219.901,59	R$ 88.793,73

Este documento é parte integrante de escrituração cuja autenticação se comprova pelo recibo de número DB.CA.63.4D.67.23.BB.55.90.1C.63.F8.9A.48.14.BE.B2.4D.5A.EB-7, nos termos do Decreto nº 8.683/2016.

Este relatório foi gerado pelo Sistema Público de Escrituração Digital – Sped

BALANÇO PATRIMONIAL

Entidade:	MODERA ENGENHARIA LTDA
Período da Escrituração:	01/01/2024 a 31/12/2024
CNPJ:	28.256.567/0001-42
Número de Ordem do Livro:	9
Período Selecionado:	01 de janeiro de 2024 a 31 de março de 2024

Descrição	Nota	Saldo Inicial	Saldo Final
Cons Modera Bonin Mobtec 229.01 70%		R$ 98.812,48	R$ 91.182,40
Cons Modera C3 Bloco 1 231.01 60%		R$ 13.486,23	R$ 15.215,85
Cons Modera Gos C3 Bloco 3 233.01 45%		R$ 4.660,52	R$ 0,00
Cons Modera Gos C3 Bloco 2 232.01 45%		R$ 7.192,09	R$ 4.096,99
Cons Modera Gos C3 Bloco 4 234.01 45%		R$ 5.377,54	R$ 2.113,90
Cons Gerencia OAE SP 221.02 40%		R$ 125.293,12	R$ 157.781,31
IMOBILIZADO		R$ 351.895,16	R$ 365.241,37
BENS EM USO		R$ 543.329,36	R$ 573.104,37
Máquinas e Equipamentos		R$ 0,00	R$ 1.899,00
Moveis e Utensílios		R$ 31.950,44	R$ 31.950,44
Imóveis		R$ 114.862,80	R$ 114.862,80
Veículos		R$ 36.424,08	R$ 36.424,08
Computadores e Perifericos		R$ 354.418,12	R$ 382.294,13
Softwares		R$ 5.673,92	R$ 5.673,92
(-) DEPRECIAÇÃO		R$ (185.588,95)	R$ (202.017,75)
(-) (-) Depreciação - Móveis e Utensílios		R$ (4.283,08)	R$ (5.041,78)
(-) (-) Depreciação - Imóveis		R$ (24.861,72)	R$ (25.817,94)
(-) (-) Depreciação - Veículos		R$ (36.424,08)	R$ (36.424,08)
(-) (-) Depreciação - Computadores		R$ (120.020,07)	R$ (134.733,95)
(-) AMORTIZAÇÃO		R$ (5.845,25)	R$ (5.845,25)
(-) Amortização - Softwares		R$ (5.845,25)	R$ (5.845,25)
PASSIVO		R$ 16.412.166,40	R$ 19.313.720,11
CIRCULANTE		R$ 3.864.483,04	R$ 4.313.049,60
EMPRESTIMOS		R$ 324.999,47	R$ 324.999,47
CREDITOS DE TERCEIROS		R$ 324.999,47	R$ 324.999,47
Adiantamento de Cliente		R$ 9.241,90	R$ 9.241,90
Adiantamento ATP Engenharia Ltda		R$ 315.757,57	R$ 315.757,57
FORNECEDORES		R$ 230.455,41	R$ 262.770,30
FORNECEDORES NACIONAIS		R$ 159.981,88	R$ 220.945,55
Fornecedores Diversos		R$ 39.144,39	R$ 43.536,88
Prestadores de Serviços		R$ 0,00	R$ 1.899,00
Kalunga Com e Ind Grafica LTDA		R$ 0,00	R$ 2.564,05

Este documento é parte integrante de escrituração cuja autenticação se comprova pelo recibo de número DB.CA.63.4D.67.23.BB.55.90.1C.63.F8.9A.48.14.BE.B2.4D.5A.EB-7, nos termos do Decreto nº 8.683/2016.

Este relatório foi gerado pelo Sistema Público de Escrituração Digital – Sped

Versão 10.3.2 do Visualizador

BALANÇO PATRIMONIAL

Entidade:	MODERA ENGENHARIA LTDA
Período da Escrituração:	01/01/2024 a 31/12/2024
CNPJ:	28.256.567/0001-42
Número de Ordem do Livro:	9
Período Selecionado:	01 de janeiro de 2024 a 31 de março de 2024

Descrição	Nota	Saldo Inicial	Saldo Final
Sodexo Pass do Brasil Servico e Comercio		R$ 1.105,01	R$ 0,00
Frazillio & Ferroni Inform Com e Serv		R$ 24.304,08	R$ 2.925,02
Alves Andrade Projetos e Instalações ME		R$ 1.200,00	R$ 1.200,00
Dell Computadores do Brasil LTDA		R$ 1.509,30	R$ 0,00
2M Comercio de Divisoria e Forro LTDA		R$ 900,00	R$ 900,00
PHS Servicos de Informatica LTDA		R$ 2.535,88	R$ 4.140,85
Nube Nucleo Bras de Estagios LTDA		R$ 428,00	R$ 214,00
Localiza Rent a Car S/A		R$ 8.216,21	R$ 0,00
Exatidão Projetos LTDA		R$ 0,00	R$ 147.592,50
Omiexperience LTDA		R$ 1.372,50	R$ 1.242,90
Anna Karina Spedanieri		R$ 1.230,00	R$ 0,00
Copiart Impressoes Digitais LTDA		R$ 260,00	R$ 260,00
Glebes Ribeiro Santos Gomes		R$ 50,00	R$ 50,00
Vladimir Segalla Afanasieff - Cartorio		R$ 133,92	R$ 133,92
Central Nacional Unimed		R$ 10.084,27	R$ 11.142,23
Udn Revestimento Especiais LTDA		R$ 800,00	R$ 800,00
Metro Cubico Engenharia LTDA		R$ 2.324,74	R$ 0,10
Scalata Servicos de Engenharia Civil		R$ 47.656,00	R$ 0,00
Marcelo Ricardo Piccolo		R$ 7.699,00	R$ 0,00
Thais Meira Damim		R$ 211,00	R$ 0,00
Mega Brasil Tecnologia LTDA		R$ 5.214,00	R$ 0,00
Cil Comercio de Informatica LTDA		R$ 2.489,48	R$ 0,00
Porto Brasil Ceramica LTDA		R$ 471,16	R$ 471,16
RR Molduras e Decorações LTDA		R$ 554,19	R$ 554,19
Supricorp Suprimentos LTDA		R$ 88,75	R$ 88,75
Metta Assessoria Empresarial		R$ 0,00	R$ 1.230,00
COMPRAS CARTAO DE CREDITO		R$ 70.473,53	R$ 41.824,75
Cartão Itau		R$ 0,00	R$ 3.977,06
Cartão Visa Ourocard Banco do Brasil		R$ 31.900,88	R$ 24.090,94
Cartão Credito Bradesco		R$ 38.572,65	R$ 13.756,75
OBRIGACOES TRABALHISTAS		R$ 82.557,94	R$ 89.564,53
PAGAMENTOS FUNCIONARIOS		R$ 71.455,63	R$ 78.705,51

Este documento é parte integrante de escrituração cuja autenticação se comprova pelo recibo de número DB.CA.63.4D.67.23.BB.55.90.1C.63.F8.9A.48.14.BE.B2.4D.5A.EB-7, nos termos do Decreto nº 8.683/2016.

Este relatório foi gerado pelo Sistema Público de Escrituração Digital – Sped

BALANÇO PATRIMONIAL

Entidade:	MODERA ENGENHARIA LTDA
Período da Escrituração:	01/01/2024 a 31/12/2024
CNPJ:	28.256.567/0001-42
Número de Ordem do Livro:	9
Período Selecionado:	01 de janeiro de 2024 a 31 de março de 2024

Descrição	Nota	Saldo Inicial	Saldo Final
Salários a Pagar		R$ 69.666,63	R$ 78.705,51
Rescisões a Pagar		R$ 1.789,00	R$ 0,00
ENCARGOS SOCIAIS		R$ 7.577,91	R$ 7.088,98
FGTS a Pagar		R$ 7.577,91	R$ 7.088,98
PAGAMENTOS A DIRIGENTES		R$ 3.524,40	R$ 3.770,04
Pró-Labore a pagar		R$ 3.524,40	R$ 3.770,04
OBRIGAÇÕES TRIBUTARIAS		R$ 1.112.635,92	R$ 1.055.930,20
IMPOSTOS E CONTRIB. RETIDOS A RECOLHER		R$ 11.961,99	R$ 30.079,56
0561 - IRRF S/Folha		R$ 9.970,70	R$ 9.937,71
1708 - IRRF S/Serviços P.J. a Recolher		R$ 260,40	R$ 3.809,12
5952 - CSLL/PIS/COFINS a Recolher		R$ 948,71	R$ 14.942,45
ISS Retido Terceiros a Recolher		R$ 0,00	R$ 612,29
3208 - IRRF Aluguel		R$ 782,18	R$ 777,99
IMPOSTOS E CONTRIBUIÇÕES		R$ 1.100.673,93	R$ 1.025.850,64
2372 - CSLL a recolher L.P		R$ 164.230,07	R$ 110.774,31
2089 - IRPJ a recolher L.P		R$ 620.798,51	R$ 534.116,91
ISS a Pagar		R$ 86.786,61	R$ 59.398,33
8109 - Pis a pagar		R$ 40.755,55	R$ 57.264,22
2172 - Cofins a pagar		R$ 188.103,19	R$ 264.296,87
CONTAS A PAGAR		R$ 1.249.434,93	R$ 1.898.451,22
CONTAS A PAGAR		R$ 1.249.434,93	R$ 1.898.451,22
Cons Modera Texte 108.01 70%		R$ 2.955,06	R$ 3.897,81
Cons Modera Projectplan Texte 108.02 40%		R$ 28.691,13	R$ 37.317,23
Cons Modera Bonin 108.03 50%		R$ 55.209,64	R$ 57.359,45
Cons Dyna Concr Cont Modera 109.01 25%		R$ 352.477,27	R$ 352.477,27
Cons Dynatest Modera HPT 107.01 30%		R$ 49.344,75	R$ 49.344,75
Cons Modera Bonin C3 108.04 40%		R$ 18.646,79	R$ 36.553,63
Cons Lbr Hagaplan Modera 114.01 15%		R$ 32.239,29	R$ 32.239,29
Cons Modera Tetra Bonin Cepla 223.01 35%		R$ 175,51	R$ 175,51
Cons Lbr Modera 224.01 40%		R$ 235.546,35	R$ 374.250,88

Este documento é parte integrante de escrituração cuja autenticação se comprova pelo recibo de número DB.CA.63.4D.67.23.BB.55.90.1C.63.F8.9A.48.14.BE.B2.4D.5A.EB-7, nos termos do Decreto nº 8.683/2016.

Este relatório foi gerado pelo Sistema Público de Escrituração Digital – Sped

Versão 10.3.2 do Visualizador

BALANÇO PATRIMONIAL

Entidade:	MODERA ENGENHARIA LTDA
Período da Escrituração:	01/01/2024 a 31/12/2024
CNPJ:	28.256.567/0001-42
Número de Ordem do Livro:	9
Período Selecionado:	01 de janeiro de 2024 a 31 de março de 2024

Descrição	Nota	Saldo Inicial	Saldo Final
Cons Modera Bonin Engeplan 108.05 40%		R$ 145,35	R$ 145,35
Cons Modera Ste Scb Simemp 110.02 25%		R$ 10.171,59	R$ 10.171,59
Cons Reurb 227.01 15%		R$ 75.282,18	R$ 114.005,48
Cons Modera C3 Bloco 1 231.01 60%		R$ 10.075,77	R$ 10.075,77
Cons Modera Gos C3 Bloco 3 233.01 45%		R$ 232,25	R$ 1.067,17
Cons Modera Gos C3 Bloco 2 232.01 45%		R$ 1.829,81	R$ 1.829,81
Cons Infra Lbr Modera Mobtec 114.04 30%		R$ 52.458,34	R$ 137.766,79
Cons Concremat Modera 114.02 40%		R$ 323.953,85	R$ 480.754,79
Cons Gerenciador Rodoviario 108.09 40%		R$ 0,00	R$ 199.018,65
PROVISÕES E ENCARGOS SOCIAIS		R$ 55.106,61	R$ 106.886,88
SOCIAIS		R$ 55.106,61	R$ 106.886,88
Férias a pagar		R$ 40.729,22	R$ 57.422,37
13º Salario a Pagar		R$ 0,00	R$ 21.577,58
INSS 13º Salário a Pagar		R$ 0,00	R$ 5.890,77
FGTS 13º Salário a Pagar		R$ 0,00	R$ 1.726,17
FGTS Férias a Pagar		R$ 3.258,27	R$ 4.593,69
INSS Férias a Pagar		R$ 11.119,12	R$ 15.676,30
EMPRESTIMOS E FINANCIAMENTOS DE MUTUO		R$ 809.292,76	R$ 574.447,00
EMPRESTIMOS DE MUTUO		R$ 809.292,76	R$ 574.447,00
ATP Engenharia Ltda		R$ 574.447,00	R$ 574.447,00
Mutuo Socios		R$ 234.845,76	R$ 0,00
PATRIMONIO LIQUIDO		R$ 12.547.683,36	R$ 15.000.670,51
CAPITAL SOCIAL		R$ 5.000.000,00	R$ 5.000.000,00
CAPITAL SUBSCRITO		R$ 5.000.000,00	R$ 5.000.000,00
Capital Social		R$ 5.000.000,00	R$ 5.000.000,00
LUCROS ACUMULADOS		R$ 7.547.683,36	R$ 10.000.670,51
LUCROS OU PREJUIZOS ACUMULADOS		R$ 7.547.683,36	R$ 10.000.670,51
Lucros/Prejuizos Exercicios Anteriores		R$ 7.547.683,36	R$ 9.994.551,13
Ajustes de Exercícios Anteriores		R$ 0,00	R$ 6.119,38

DEMONSTRAÇÃO DE RESULTADO DO EXERCÍCIO

Entidade:	MODERA ENGENHARIA LTDA		
Período da Escrituração:	01/01/2024 a 31/12/2024	CNPJ:	28.256.567/0001-42
Número de Ordem do Livro:	9		
Período Selecionado:	01 de janeiro de 2024 a 31 de março de 2024		

Descrição	Nota	Saldo anterior	Saldo atual
RECEITAS		R$ 15.093.175,24	R$ 16.928.058,67
RECEITA DE SERVICOS NO PAIS		R$ 15.949.976,31	R$ 17.917.849,63
Receita Serviços Prestados		R$ 15.949.976,31	R$ 17.917.849,63
(-) TRIBUTOS S/RECEITA		R$ (925.343,71)	R$ (1.016.503,39)
(-) I.S.S. s/ Receitas		R$ (342.304,89)	R$ (361.487,34)
(-) COFINS s/ Receitas		R$ (479.210,03)	R$ (538.369,35)
(-) PIS s/ Receitas		R$ (103.828,79)	R$ (116.646,70)
RECEITAS FINANCEIRAS		R$ 44.851,63	R$ 22.310,74
Rendimento de Aplicações Financeira		R$ 44.851,63	R$ 22.310,74
OUTRAS RECEITAS		R$ 23.691,01	R$ 4.401,69
Outras Receitas		R$ 23.691,01	R$ 4.401,69
(-) CUSTOS E DESPESAS		R$ (12.153.167,02)	R$ (14.481.190,90)
(-) MAO DE OBRA DIRETA		R$ (181.513,72)	R$ (269.640,71)
(-) Salarios		R$ (175.813,72)	R$ (250.731,59)
(-) Horas Extras		R$ 0,00	R$ (1.842,66)
(-) Gratificações		R$ (5.700,00)	R$ (16.669,99)
(-) DSR - Descanso Semanal Remunerado		R$ 0,00	R$ (396,47)
(-) ENCARGOS SOCIAIS		R$ (112.587,67)	R$ (160.443,87)
(-) Ferias		R$ (20.978,16)	R$ (30.687,77)
(-) 13º Salário		R$ (15.257,42)	R$ (21.994,25)
(-) INSS		R$ (59.048,53)	R$ (83.339,97)
(-) FGTS		R$ (17.303,56)	R$ (24.421,88)
(-) BENEFÍCIOS		R$ (99.107,99)	R$ (129.997,74)
(-) Vale Transporte		R$ (5.569,54)	R$ (7.122,58)
(-) Assistencia Médica		R$ (19.072,31)	R$ (37.900,44)
(-) Seguro de Vida		R$ (380,81)	R$ (769,70)
(-) Vale combustivel		R$ (4.650,00)	R$ (6.288,70)
(-) Alimentação		R$ (53.558,61)	R$ (63.176,99)
(-) Auxílio Creche		R$ (946,65)	R$ (946,65)
Treinamentos e Cursos		R$ (1.020,77)	R$ 0,00
(-) Auxilio Faculdade		R$ (13.909,30)	R$ (13.792,68)
(-) DESPESAS COM DIRIGENTES		R$ (14.256,00)	R$ (15.249,60)
(-) Pro-Labore		R$ (11.880,00)	R$ (12.708,00)
(-) INSS S/Pro-Labore		R$ (2.376,00)	R$ (2.541,60)

Este documento é parte integrante de escrituração cuja autenticação se comprova pelo recibo de número DB.CA.63.4D.67.23.BB.55.90.1C.63.F8.9A.48.14.BE.B2.4D.5A.EB-7, nos termos do Decreto nº 8.683/2016.

Este relatório foi gerado pelo Sistema Público de Escrituração Digital – Sped

Versão 10.3.2 do Visualizador

DEMONSTRAÇÃO DE RESULTADO DO EXERCÍCIO

Entidade:	MODERA ENGENHARIA LTDA		
Período da Escrituração:	01/01/2024 a 31/12/2024	CNPJ:	28.256.567/0001-42
Número de Ordem do Livro:	9		
Período Selecionado:	01 de janeiro de 2024 a 31 de março de 2024		

Descrição	Nota	Saldo anterior	Saldo atual
(-) SERVICOS DE TERCEIROS CONTRATADOS		R$ (1.616.871,35)	R$ (3.217.531,25)
(-) Servicos Prestados P.J. Diversos		R$ (1.616.871,35)	R$ (3.217.431,25)
(-) Serviços Prestados P.F.- Despesa		R$ 0,00	R$ (100,00)
(-) DESPESAS COM VIAGENS		R$ (95.003,98)	R$ (44.041,63)
(-) Passagens Aéreas		R$ (61.794,80)	R$ (26.759,26)
(-) Hospedagens		R$ (14.938,08)	R$ (7.980,89)
(-) Refeições/Alimentação		R$ (7.582,05)	R$ (1.809,74)
(-) Outros Custos com Viagens		R$ 0,00	R$ (215,00)
(-) Taxi - viagens		R$ (2.176,77)	R$ (1.343,98)
(-) Estacionamento e Pedagio		R$ (1.676,96)	R$ (2.883,20)
(-) Combustiveis e Lubrificantes		R$ (6.835,32)	R$ (3.049,56)
(-) DESPESAS COM VEÍCULOS		R$ (25.428,73)	R$ (57.259,78)
(-) Aluguel de Veiculos		R$ (25.428,73)	R$ (57.259,78)
(-) DESPESAS COM EQUIPAMENTOS		R$ (3.770,32)	R$ (6.394,00)
(-) Aluguel Equipamentos		R$ (1.558,00)	R$ (6.394,00)
Manutenção Equipamentos		R$ (2.212,32)	R$ 0,00
(-) CUSTOS DEPRECIAÇÃO E AMORTIZAÇÃO		R$ (15.206,68)	R$ (16.428,80)
(-) Depreciação		R$ (15.206,68)	R$ (16.428,80)
(-) DESPESAS COM IMOVEIS		R$ (172.883,03)	R$ (230.883,16)
(-) Aluguel de Imóveis		R$ (56.015,91)	R$ (60.962,19)
(-) Condominio		R$ (15.471,59)	R$ (15.095,40)
(-) Energia Eletrica		R$ (282,32)	R$ (357,28)
(-) IPTU e Taxas		R$ (5.102,57)	R$ (4.880,50)
(-) Conservação		R$ (96.010,64)	R$ (149.587,79)
(-) DESPESAS COM MATERIAIS		R$ (30.225,28)	R$ (38.087,44)
(-) Material de Limpeza		R$ 0,00	R$ (618,33)
(-) Material de Expediente		R$ 0,00	R$ (9.940,22)
(-) Material de Informática		R$ 0,00	R$ (30,00)
(-) Materiais de Pequeno Valor (bens)		R$ (16.029,95)	R$ (16.625,02)
(-) Materiais de Uso e Consumo		R$ (9.958,53)	R$ (7.212,16)
(-) Outros Materiais de Consumo		R$ (4.236,80)	R$ (728,89)
(-) EPI		R$ 0,00	R$ (2.932,82)
(-) DESPESAS DIVERSAS		R$ (37.640,52)	R$ (31.595,58)
(-) Cartório		R$ (6.634,20)	R$ (6.829,76)

Este documento é parte integrante de escrituração cuja autenticação se comprova pelo recibo de número DB.CA.63.4D.67.23.BB.55.90.1C.63.F8.9A.48.14.BE.B2.4D.5A.EB-7, nos termos do Decreto nº 8.683/2016.

Este relatório foi gerado pelo Sistema Público de Escrituração Digital – Sped

DEMONSTRAÇÃO DE RESULTADO DO EXERCÍCIO

Entidade:	MODERA ENGENHARIA LTDA		
Período da Escrituração:	01/01/2024 a 31/12/2024	CNPJ:	28.256.567/0001-42
Número de Ordem do Livro:	9		
Período Selecionado:	01 de janeiro de 2024 a 31 de março de 2024		

Descrição	Nota	Saldo anterior	Saldo atual
(-) Correios/Malotes		R$ (2,45)	R$ (1.274,01)
(-) Internet		R$ (624,32)	R$ (2.112,75)
(-) Taxi		R$ (321,04)	R$ (1.109,06)
(-) Seguro Garantia		R$ (2.921,04)	R$ (1.660,29)
(-) Festas/Eventos		R$ (15.520,17)	R$ (3.411,11)
(-) Refeições/Lanches		R$ (5.047,22)	R$ (7.025,31)
(-) Telefone		R$ (738,86)	R$ (153,80)
(-) Estacionamento		R$ (1.573,96)	R$ (1.997,92)
(-) Combustivel		R$ (4.257,26)	R$ (6.021,57)
(-) TAXAS/CONTRIBUICOES E ANUIDADES		R$ (9.138,90)	R$ (16.552,73)
(-) Anuidades Classes Empresariais		R$ 0,00	R$ (6.756,26)
(-) Taxas Diversas		R$ (9.138,90)	R$ (9.796,47)
(-) DESPESAS CONSORCIOS		R$ (7.920.648,68)	R$ (8.637.286,01)
(-) Cons Modera Texte 108.01 70%		R$ (859,64)	R$ (942,75)
(-) Cons Modera Projectplan Texte 108.02 40%		R$ (2.900,64)	R$ (2.616,28)
(-) Cons Modera Bonin 108.03 50%		R$ (3.458,99)	R$ (2.149,81)
(-) Cons Dyna Concr Cont Modera Scb 109.01		R$ (805.529,76)	R$ (862.247,52)
(-) Cons Modera Lbr Scb 110.01 45%		R$ (679.710,98)	R$ (834.284,89)
(-) Cons Modera Bonin C3 108.04 40%		R$ (214.928,19)	R$ (256.178,65)
(-) Cons Dynatest Modera HPT 107.01 30%		R$ (391.064,85)	R$ (360.314,36)
(-) Cons Modera Bonin Engeplan 108.05 40%		R$ (13.079,30)	R$ (870,37)
(-) Cons Modera Engespro Engemap 108.07 40%		R$ (1.051.875,51)	R$ (1.218.014,13)
(-) Cons Modera Rep 108.06 50%		R$ (203.302,50)	R$ (207.532,89)
(-) Cons Lbr Hagaplan Modera 114.01 15%		R$ (259.576,97)	R$ (6.069,37)
(-) Cons Lbr Modera Multiplano 221.01 35%		R$ (771.775,95)	R$ (769.819,92)
(-) Cons Modera Tetra Bonin Cepla 223.01 35%		R$ (278.897,75)	R$ (298.371,79)
(-) Cons Lbr Modera 224.01 40%		R$ (663.373,63)	R$ (634.472,04)
(-) Cons Modera Ste Scb Simemp 110.02 25%		R$ (552.009,56)	R$ (196.645,98)
(-) Cons Lbr Modera C3 225.01 30%		R$ (425.440,63)	R$ (434.622,08)
(-) Cons Reurb 227.01 15%		R$ (335.987,37)	R$ (356.056,64)
(-) Cons Maubertec Modera Gos 224.02 35%		R$ (261.752,37)	R$ (283.911,31)
(-) Cons Modera Bonin Mobtec 229.01 70%		R$ (503.567,65)	R$ (461.930,08)
(-) Cons Modera C3 Bloco 1 231.01 60%		R$ (48.830,82)	R$ (53.470,38)
(-) Cons Modera Gos C3 Bloco 3 233.01 45%		R$ (13.143,97)	R$ (36.545,44)

Este documento é parte integrante de escrituração cuja autenticação se comprova pelo recibo de número DB.CA.63.4D.67.23.BB.55.90.1C.63.F8.9A.48.14.BE.B2.4D.5A.EB-7, nos termos do Decreto nº 8.683/2016.

Este relatório foi gerado pelo Sistema Público de Escrituração Digital – Sped

Versão 10.3.2 do Visualizador

DEMONSTRAÇÃO DE RESULTADO DO EXERCÍCIO

Entidade:	MODERA ENGENHARIA LTDA		
Período da Escrituração:	01/01/2024 a 31/12/2024	CNPJ:	28.256.567/0001-42
Número de Ordem do Livro:	9		
Período Selecionado:	01 de janeiro de 2024 a 31 de março de 2024		

Descrição	Nota	Saldo anterior	Saldo atual
(-) Cons Modera Gos C3 Bloco 2 232.01 45%		R$ (10.601,92)	R$ (25.145,10)
(-) Cons Modera Gos C3 Bloco 4 234.01 45%		R$ (10.263,57)	R$ (16.313,64)
(-) Cons Gerencia OAE SP 221.02 40%		R$ (12.056,88)	R$ (141.111,81)
(-) Cons Infra Lbr Modera Mobtec 114.04 30%		R$ (82.705,43)	R$ (647.573,08)
(-) Cons Concremat Modera 114.02 40%		R$ (323.953,85)	R$ (231.554,45)
(-) Cons Gerenciador Rodoviario 108.09 40%		R$ 0,00	R$ (298.521,25)
(-) DESPESAS FINANCEIRAS		R$ (5.534,28)	R$ (7.899,55)
Descontos Concedidos		R$ (8,55)	R$ 0,00
(-) Tarifas Bancárias		R$ (3.948,20)	R$ (4.420,36)
(-) I.O.F.		R$ (1.503,13)	R$ (3.457,19)
(-) Multas por Atraso		R$ (74,40)	R$ (22,00)
(-) IMPOSTOS S/LUCRO		R$ (1.813.349,89)	R$ (1.601.899,05)
(-) Contribuicäo Social - CSLL		R$ (481.592,61)	R$ (425.620,18)
(-) Imposto de Renda - IRPJ		R$ (1.331.757,28)	R$ (1.176.278,87)
= Lucro		R$ 2.940.008,22	R$ 2.446.867,77

Este documento é parte integrante de escrituração cuja autenticação se comprova pelo recibo de número DB.CA.63.4D.67.23.BB.55.90.1C.63.F8.9A.48.14.BE.B2.4D.5A.EB-7, nos termos do Decreto nº 8.683/2016.

Este relatório foi gerado pelo Sistema Público de Escrituração Digital – Sped

Versão 10.3.2 do Visualizador

DEMONSTRAÇÃO DAS MUTAÇÕES DO PATRIMÔNIO LÍQUIDO

Entidade:	MODERA ENGENHARIA LTDA				
Período da Escrituração:	01/01/2024 a 31/12/2024	CNP	28.256.567/0001-42	Número de Ordem do Livro:	9
Período Selecionado:	01 de janeiro de 2024 a 31 de março de 2024				

Histórico	Código de Aglutinação das Contas de Patrimônio Líquido				Total (R$)
	Ajustes de Exercícios Anteriores (R$)	Capital Social (R$)	Lucros/Prejuizos Exercicios Anteriores (R$)	Lucros/Prejuizos do Exercício (R$)	
Saldo Inicial em 01.01.2024	0,00	5.000.000,00	7.547.683,36	0,00	12.547.683,36
Ajustes de Exercícios Anteriores	6.119,38				6.119,38
Lucros/Prejuizos Exercicios Anteriores			2.446.867,77		2.446.867,77
Saldo Final em 31.03.2024	6.119,38	5.000.000,00	9.994.551,13	0,00	15.000.670,51
Notas					

BALANÇO PATRIMONIAL

Entidade:	MODERA ENGENHARIA LTDA
Período da Escrituração:	01/01/2024 a 31/12/2024
CNPJ:	28.256.567/0001-42
Número de Ordem do Livro:	9
Período Selecionado:	01 de abril de 2024 a 30 de junho de 2024

Descrição	Nota	Saldo Inicial	Saldo Final
ATIVO		R$ 19.313.720,11	R$ 22.722.323,49
CIRCULANTE		R$ 16.121.604,20	R$ 19.075.414,81
DISPONIVEL		R$ 3.508.573,15	R$ 7.735.455,06
CAIXA		R$ 2.382,00	R$ 0,00
Caixa Geral		R$ 2.382,00	R$ 0,00
BANCOS		R$ 658.192,90	R$ 332.493,14
Banco do Brasil - Ag. 712-9 C/C 108118-7		R$ 658.190,90	R$ 332.491,14
Banco Itau Ag. 4861 C/C 38855-3		R$ 1,00	R$ 1,00
Banco Bradesco Ag. 0670.0 C/c 448.846-6		R$ 1,00	R$ 1,00
APLICACOES		R$ 2.847.998,25	R$ 7.402.961,92
Aplicação Aut Mais Ag.4861 C/c 38855-3		R$ 258.347,21	R$ 48.255,71
Aplicação Compromissada Itau		R$ 2.360.698,20	R$ 2.611.232,40
Aplicação BB CDB DI		R$ 0,00	R$ 4.480.000,00
(-) (-) Receita Financeira a Apropriar		R$ (1.670,57)	R$ (1.678,32)
Aplic CDB Bradesco		R$ 30.623,41	R$ 65.152,13
Capitalização Bradesco		R$ 200.000,00	R$ 200.000,00
CONTAS A RECEBER		R$ 8.263.949,82	R$ 6.552.215,26
CLIENTES		R$ 8.263.949,82	R$ 6.552.215,26
Clientes - Contas a Receber		R$ 563.932,36	R$ 563.932,36
DER/PE - Depart. de Estrada e Rodagem		R$ 191.097,16	R$ 42.884,11
DNIT - Depart. Nac. de Inf.-Est. Transp.		R$ 994.738,05	R$ 300.089,83
VALEC - Eng. Constr. e Ferrovias S/A		R$ 333.205,86	R$ 383.305,09
D.E.R - Sede		R$ 8.952,78	R$ 8.952,78
Agencia Nacional de Transportes Terrestr		R$ 557.258,14	R$ 817.809,41
Cons Modera Engespro Engemap 108.07 40%		R$ 618.838,20	R$ 614.700,35
Autarquia de Urbanizacao do Recife		R$ 272.019,82	R$ 388.585,83
Consorcio LBR Modera Multiplano		R$ 611.416,27	R$ 0,00
Ag Reg Serv Pub Deleg Transp SP		R$ 490.780,52	R$ 629.121,86
Cons Modera Tetra Bonin Ceppla		R$ 148.427,55	R$ 148.427,55
EPR 2 Participacoes S.A		R$ 168.287,25	R$ 744.730,08
Municipio São Bernarco do Campo		R$ 219.309,29	R$ 219.309,29

Este documento é parte integrante de escrituração cuja autenticação se comprova pelo recibo de número DB.CA.63.4D.67.23.BB.55.90.1C.63.F8.9A.48.14.BE.B2.4D.5A.EB-7, nos termos do Decreto nº 8.683/2016.

Este relatório foi gerado pelo Sistema Público de Escrituração Digital – Sped

BALANÇO PATRIMONIAL

Entidade:	MODERA ENGENHARIA LTDA		
Período da Escrituração:	01/01/2024 a 31/12/2024	CNPJ:	28.256.567/0001-42
Número de Ordem do Livro:	9		
Período Selecionado:	01 de abril de 2024 a 30 de junho de 2024		

Descrição	Nota	Saldo Inicial	Saldo Final
Cons MBM		R$ 807.949,44	R$ 390.219,19
Cons Modera Bonin C3		R$ 270.297,93	R$ 142.367,56
Cons Modera Rep		R$ 230.585,89	R$ 0,00
Cons Modera Gos C3 Bloco 2		R$ 15.367,49	R$ 21.953,57
Cons Modera Gos C3 Bloco 3		R$ 0,00	R$ 23.041,30
Aguas de Teresina Saneamento SPE S.A		R$ 3.380,37	R$ 3.380,37
Autarquia de Manutencao e Limpeza Urbana		R$ 385.646,47	R$ 204.235,67
Cons Concremat Modera		R$ 207.404,52	R$ 0,00
Cons Infra L2M		R$ 679.292,04	R$ 470.666,23
Cons Gerenciador Rodoviario		R$ 384.606,03	R$ 404.952,83
Cons Gerencia OAE SP		R$ 101.156,39	R$ 0,00
Hoteis Salinas S/A		R$ 0,00	R$ 29.550,00
OUTRAS CONTAS A RECEBER		R$ 3.223.697,67	R$ 3.806.760,00
ADIANTAMENTOS		R$ 123.174,30	R$ 125.368,75
Adiantamento de Férias		R$ 0,00	R$ 2.200,00
Adiantamento para Despesas		R$ 16,04	R$ 10,49
Modera		R$ 123.158,26	R$ 123.158,26
ADIANTAMENTO TERCEIROS		R$ 7.804,59	R$ 5.448,83
Adiantamento a Fornecedores		R$ 173,01	R$ 173,01
Adiantamento EFC		R$ 2.096,16	R$ 2.553,44
Adiantamento Cesar Buonora (PF)		R$ 1.900,00	R$ 0,00
Adiantamento Thalita Andrade		R$ 415,00	R$ 0,00
Adiantamento Patricia Elias		R$ 498,04	R$ 0,00
Adiantamento Gabriel Pinto		R$ 2.722,38	R$ 2.722,38
OUTRAS CONTAS		R$ 231.183,59	R$ 346.966,23
Caução ANTT		R$ 231.183,59	R$ 346.966,23
DISTRIBUIÇÃO DE LUCROS ANTECIPADAS		R$ 2.861.535,19	R$ 3.328.976,19
Adto Distr. de Lucro Rodrigo Theodozio		R$ 1.009.687,16	R$ 1.139.687,16
Adto Distr. de Lucro Renato Rosolem		R$ 1.174.638,61	R$ 1.304.579,61
Adto Distr. de Lucro Antonio Estevam		R$ 677.209,42	R$ 884.709,42
VALORES A COMPENSAR E RECUPERAR		R$ 1.125.383,56	R$ 980.984,49

Este documento é parte integrante de escrituração cuja autenticação se comprova pelo recibo de número DB.CA.63.4D.67.23.BB.55.90.1C.63.F8.9A.48.14.BE.B2.4D.5A.EB-7, nos termos do Decreto nº 8.683/2016.

Este relatório foi gerado pelo Sistema Público de Escrituração Digital – Sped

BALANÇO PATRIMONIAL

Entidade:	MODERA ENGENHARIA LTDA		
Período da Escrituração:	01/01/2024 a 31/12/2024	CNPJ:	28.256.567/0001-42
Número de Ordem do Livro:	9		
Período Selecionado:	01 de abril de 2024 a 30 de junho de 2024		

Descrição	Nota	Saldo Inicial	Saldo Final
TRIBUTOS A COMPENSAR		R$ 1.125.383,56	R$ 980.984,49
IRRF Pago a Maior		R$ 4.038,44	R$ 4.038,44
Pis pago a maior/indevido		R$ 2.585,12	R$ 2.585,12
Cofins pago a maior/indevido		R$ 10.627,20	R$ 10.627,20
IRPJ a Compensar		R$ 225.376,62	R$ 104.056,33
ISS a Compensar		R$ 172.546,12	R$ 172.546,12
CSLL a Compensar		R$ 44.079,93	R$ 44.079,93
IRRF S/Rendimentos Aplicação Financeira		R$ 3.765,60	R$ 3.765,60
Cofins/Pis/Csll - 5952 - a Compensar		R$ 7.026,95	R$ 7.026,95
IRPJ L. Presumido a compensar		R$ 153.166,69	R$ 213.360,01
INSS retido Serviço Prestado		R$ 502.170,89	R$ 418.898,79
ATIVO NÃO CIRCULANTE		R$ 3.192.115,91	R$ 3.646.908,68
INVESTIMENTOS		R$ 2.826.874,54	R$ 3.165.032,33
OUTROS INVESTIMENTOS		R$ 2.826.874,54	R$ 3.165.032,33
Cons Dyna Concr Cont Modera 109.01 45%		R$ 336.177,22	R$ 337.280,33
Cons Modera Lbr Scb 110.01 45%		R$ 415.646,80	R$ 699.458,93
Cons Dynatest Modera HPT 107.01 30%		R$ 25.759,32	R$ 17.474,75
Cons Modera Bonin Engeplan 108.05 40%		R$ 19.395,37	R$ 18.548,70
Cons Modera Rep 108.06 50%		R$ 48.888,82	R$ 51.571,44
Cons Lbr Hagaplan Modera 114.01 15%		R$ 91.196,65	R$ 91.369,61
Cons Modera Engespro Engemap 108.07 40%		R$ 315.410,40	R$ 215.815,63
Cons Lbr Modera Multiplano 221.01 35%		R$ 315.327,02	R$ 313.076,21
Cons Modera Tetra Bonin Cepla 223.01 35%		R$ 79.332,97	R$ 11.830,05
Cons Modera Ste Scb Simemp 110.02 25%		R$ 629.591,44	R$ 690.468,43
Cons Lbr Modera C3 225.01 30%		R$ 190.964,35	R$ 224.310,55
Cons Reurb 227.01 15%		R$ 0,00	R$ 28.546,24
Cons Maubertec Modera Gos 224.02 35%		R$ 88.793,73	R$ 89.548,36
Cons Modera Bonin Mobtec 229.01 70%		R$ 91.182,40	R$ 16.039,45
Cons Modera C3 Bloco 1 231.01 60%		R$ 15.215,85	R$ 10.750,21
Cons Modera Gos C3 Bloco 2 232.01 45%		R$ 4.096,99	R$ 5.420,57
Cons Modera Gos C3 Bloco 4 234.01 45%		R$ 2.113,90	R$ 3.300,63

Este documento é parte integrante de escrituração cuja autenticação se comprova pelo recibo de número DB.CA.63.4D.67.23.BB.55.90.1C.63.F8.9A.48.14.BE.B2.4D.5A.EB-7, nos termos do Decreto nº 8.683/2016.

Este relatório foi gerado pelo Sistema Público de Escrituração Digital – Sped

BALANÇO PATRIMONIAL

Entidade:	MODERA ENGENHARIA LTDA		
Período da Escrituração:	01/01/2024 a 31/12/2024	CNPJ:	28.256.567/0001-42
Número de Ordem do Livro:	9		
Período Selecionado:	01 de abril de 2024 a 30 de junho de 2024		

Descrição	Nota	Saldo Inicial	Saldo Final
Cons Gerencia OAE SP 221.02 40%		R$ 157.781,31	R$ 119.900,13
Cons Infra Lbr Modera Mobtec 114.04 30%		R$ 0,00	R$ 21.717,12
Cons Gerenciador Rodoviario 108.09 40%		R$ 0,00	R$ 197.060,44
Cons CM Inspeções 114.03 40%		R$ 0,00	R$ 1.544,55
IMOBILIZADO		R$ 365.241,37	R$ 481.876,35
BENS EM USO		R$ 573.104,37	R$ 711.204,00
Máquinas e Equipamentos		R$ 1.899,00	R$ 1.899,00
Moveis e Utensílios		R$ 31.950,44	R$ 40.220,83
Imóveis		R$ 114.862,80	R$ 114.862,80
Veículos		R$ 36.424,08	R$ 36.424,08
Computadores e Perifericos		R$ 382.294,13	R$ 512.123,37
Softwares		R$ 5.673,92	R$ 5.673,92
(-) DEPRECIAÇÃO		R$ (202.017,75)	R$ (223.482,40)
(-) Depreciação-Máquinas e Equipamentos		R$ 0,00	R$ (47,46)
(-) (-) Depreciação - Móveis e Utensílios		R$ (5.041,78)	R$ (5.813,31)
(-) (-) Depreciação - Imóveis		R$ (25.817,94)	R$ (26.774,16)
(-) (-) Depreciação - Veículos		R$ (36.424,08)	R$ (36.424,08)
(-) (-) Depreciação - Computadores		R$ (134.733,95)	R$ (154.423,39)
(-) AMORTIZAÇÃO		R$ (5.845,25)	R$ (5.845,25)
(-) Amortização - Softwares		R$ (5.845,25)	R$ (5.845,25)
PASSIVO		R$ 19.313.720,11	R$ 22.722.323,49
CIRCULANTE		R$ 4.313.049,60	R$ 5.999.031,91
EMPRESTIMOS		R$ 324.999,47	R$ 324.999,47
CREDITOS DE TERCEIROS		R$ 324.999,47	R$ 324.999,47
Adiantamento de Cliente		R$ 9.241,90	R$ 9.241,90
Adiantamento ATP Engenharia Ltda		R$ 315.757,57	R$ 315.757,57
FORNECEDORES		R$ 262.770,30	R$ 692.673,24
FORNECEDORES NACIONAIS		R$ 220.945,55	R$ 625.633,02
Fornecedores Diversos		R$ 43.536,88	R$ 43.536,88
Prestadores de Serviços		R$ 1.899,00	R$ 725,00
Kalunga Com e Ind Grafica LTDA		R$ 2.564,05	R$ 0,00
Frazillio & Ferroni Inform Com e Serv		R$ 2.925,02	R$ 54.056,00

Este documento é parte integrante de escrituração cuja autenticação se comprova pelo recibo de número DB.CA.63.4D.67.23.BB.55.90.1C.63.F8.9A.48.14.BE.B2.4D.5A.EB-7, nos termos do Decreto nº 8.683/2016.

Este relatório foi gerado pelo Sistema Público de Escrituração Digital – Sped

BALANÇO PATRIMONIAL

Entidade:	MODERA ENGENHARIA LTDA		
Período da Escrituração:	01/01/2024 a 31/12/2024	CNPJ:	28.256.567/0001-42
Número de Ordem do Livro:	9		
Período Selecionado:	01 de abril de 2024 a 30 de junho de 2024		

Descrição	Nota	Saldo Inicial	Saldo Final
Alves Andrade Projetos e Instalações ME		R$ 1.200,00	R$ 1.200,00
2M Comercio de Divisoria e Forro LTDA		R$ 900,00	R$ 900,00
Safety Brasil Engenharia e Comercio LTDA		R$ 0,00	R$ 443,58
PHS Servicos de Informatica LTDA		R$ 4.140,85	R$ 6.020,53
Nube Nucleo Bras de Estagios LTDA		R$ 214,00	R$ 0,00
Exatidão Projetos LTDA		R$ 147.592,50	R$ 0,00
Omiexperience LTDA		R$ 1.242,90	R$ 1.332,70
Copiart Impressoes Digitais LTDA		R$ 260,00	R$ 260,00
Glebes Ribeiro Santos Gomes		R$ 50,00	R$ 50,00
Vladimir Segalla Afanasieff - Cartorio		R$ 133,92	R$ 133,92
Central Nacional Unimed		R$ 11.142,23	R$ 15.138,72
Udn Revestimento Especiais LTDA		R$ 800,00	R$ 0,00
Metro Cubico Engenharia LTDA		R$ 0,10	R$ 0,10
Porto Brasil Ceramica LTDA		R$ 471,16	R$ 471,16
RR Molduras e Decorações LTDA		R$ 554,19	R$ 554,19
Supricorp Suprimentos LTDA		R$ 88,75	R$ 88,75
Metta Assessoria Empresarial		R$ 1.230,00	R$ 1.230,00
Alfa Parking Estacionamentos LTDA		R$ 0,00	R$ 18,00
Alfredo Cristiano Carvalho Homem GRTD		R$ 0,00	R$ 126,81
Zoom Copias e Impressoes LTDA		R$ 0,00	R$ 70,00
Associacao Brasileira de Cimento Portlan		R$ 0,00	R$ 380.944,22
Claro NXT Telecomunicacoes S/A		R$ 0,00	R$ 150,00
Brazilian Rock Hounds Comercio		R$ 0,00	R$ 113.464,12
Equipamentos para Escritorio Zumaq LTDA		R$ 0,00	R$ 4.718,34
COMPRAS CARTAO DE CREDITO		R$ 41.824,75	R$ 67.040,22
Cartão Itau		R$ 3.977,06	R$ 10.300,22
Cartão Ouro card Empresarial Elo BB		R$ 0,00	R$ 386,60
Cartão Visa Ourocard Banco do Brasil		R$ 24.090,94	R$ 19.328,13
Cartão Credito Bradesco		R$ 13.756,75	R$ 37.025,27
OBRIGACOES TRABALHISTAS		R$ 89.564,53	R$ 115.117,86
PAGAMENTOS FUNCIONARIOS		R$ 78.705,51	R$ 101.904,49
Salários a Pagar		R$ 78.705,51	R$ 100.826,51

Este documento é parte integrante de escrituração cuja autenticação se comprova pelo recibo de número DB.CA.63.4D.67.23.BB.55.90.1C.63.F8.9A.48.14.BE.B2.4D.5A.EB-7, nos termos do Decreto nº 8.683/2016.

Este relatório foi gerado pelo Sistema Público de Escrituração Digital – Sped

Versão 10.3.2 do Visualizador

BALANÇO PATRIMONIAL

Entidade:	MODERA ENGENHARIA LTDA		
Período da Escrituração:	01/01/2024 a 31/12/2024	CNPJ:	28.256.567/0001-42
Número de Ordem do Livro:	9		
Período Selecionado:	01 de abril de 2024 a 30 de junho de 2024		

Descrição	Nota	Saldo Inicial	Saldo Final
Pensão Alimentícia		R$ 0,00	R$ 1.077,98
ENCARGOS SOCIAIS		R$ 7.088,98	R$ 9.443,33
FGTS a Pagar		R$ 7.088,98	R$ 9.443,33
PAGAMENTOS A DIRIGENTES		R$ 3.770,04	R$ 3.770,04
Pró-Labore a pagar		R$ 3.770,04	R$ 3.770,04
OBRIGAÇÕES TRIBUTARIAS		R$ 1.055.930,20	R$ 1.591.299,77
IMPOSTOS E CONTRIB. RETIDOS A RECOLHER		R$ 30.079,56	R$ 53.757,53
0561 - IRRF S/Folha		R$ 9.937,71	R$ 13.042,89
1708 - IRRF S/Serviços P.J. a Recolher		R$ 3.809,12	R$ 5.748,01
5952 - CSLL/PIS/COFINS a Recolher		R$ 14.942,45	R$ 33.206,64
ISS Retido Terceiros a Recolher		R$ 612,29	R$ 982,00
3208 - IRRF Aluguel		R$ 777,99	R$ 777,99
IMPOSTOS E CONTRIBUIÇÕES		R$ 1.025.850,64	R$ 1.537.542,24
2372 - CSLL a recolher L.P		R$ 110.774,31	R$ 207.188,24
2089 - IRPJ a recolher L.P		R$ 534.116,91	R$ 794.596,03
ISS a Pagar		R$ 59.398,33	R$ 164.501,83
8109 - Pis a pagar		R$ 57.264,22	R$ 66.114,02
2172 - Cofins a pagar		R$ 264.296,87	R$ 305.142,12
CONTAS A PAGAR		R$ 1.898.451,22	R$ 2.500.791,14
CONTAS A PAGAR		R$ 1.898.451,22	R$ 2.500.791,14
Cons Modera Texte 108.01 70%		R$ 3.897,81	R$ 4.537,85
Cons Modera Projectplan Texte 108.02 40%		R$ 37.317,23	R$ 38.661,36
Cons Modera Bonin 108.03 50%		R$ 57.359,45	R$ 57.546,04
Cons Dyna Concr Cont Modera 109.01 25%		R$ 352.477,27	R$ 352.477,27
Cons Modera Lbr Scb 110.01 45%		R$ 0,00	R$ 0,01
Cons Dynatest Modera HPT 107.01 30%		R$ 49.344,75	R$ 49.344,75
Cons Modera Bonin C3 108.04 40%		R$ 36.553,63	R$ 60.253,97
Cons Lbr Hagaplan Modera 114.01 15%		R$ 32.239,29	R$ 32.239,29
Cons Modera Tetra Bonin Cepla 223.01 35%		R$ 175,51	R$ 175,51
Cons Lbr Modera 224.01 40%		R$ 374.250,88	R$ 386.996,48

Este documento é parte integrante de escrituração cuja autenticação se comprova pelo recibo de número DB.CA.63.4D.67.23.BB.55.90.1C.63.F8.9A.48.14.BE.B2.4D.5A.EB-7, nos termos do Decreto nº 8.683/2016.

Este relatório foi gerado pelo Sistema Público de Escrituração Digital – Sped

BALANÇO PATRIMONIAL

Entidade:	MODERA ENGENHARIA LTDA		
Período da Escrituração:	01/01/2024 a 31/12/2024	CNPJ:	28.256.567/0001-42
Número de Ordem do Livro:	9		
Período Selecionado:	01 de abril de 2024 a 30 de junho de 2024		

Descrição	Nota	Saldo Inicial	Saldo Final
Cons Modera Bonin Engeplan 108.05 40%		R$ 145,35	R$ 145,35
Cons Modera Ste Scb Simemp 110.02 25%		R$ 10.171,59	R$ 10.171,59
Cons Reurb 227.01 15%		R$ 114.005,48	R$ 114.005,48
Cons Modera C3 Bloco 1 231.01 60%		R$ 10.075,77	R$ 10.075,77
Cons Modera Gos C3 Bloco 3 233.01 45%		R$ 1.067,17	R$ 4.211,29
Cons Modera Gos C3 Bloco 2 232.01 45%		R$ 1.829,81	R$ 1.829,81
Cons Infra Lbr Modera Mobtec 114.04 30%		R$ 137.766,79	R$ 155.617,94
Cons Concremat Modera 114.02 40%		R$ 480.754,79	R$ 1.018.646,12
Cons Gerenciador Rodoviario 108.09 40%		R$ 199.018,65	R$ 199.018,65
Cons Morar Bem 118.02 10%		R$ 0,00	R$ 4.836,61
PROVISÕES E ENCARGOS SOCIAIS		R$ 106.886,88	R$ 199.703,43
SOCIAIS		R$ 106.886,88	R$ 199.703,43
Férias a pagar		R$ 57.422,37	R$ 95.937,21
13º Salario a Pagar		R$ 21.577,58	R$ 52.217,82
INSS 13º Salário a Pagar		R$ 5.890,77	R$ 14.255,50
FGTS 13º Salário a Pagar		R$ 1.726,17	R$ 4.177,36
FGTS Férias a Pagar		R$ 4.593,69	R$ 7.504,86
INSS Férias a Pagar		R$ 15.676,30	R$ 25.610,68
EMPRESTIMOS E FINANCIAMENTOS DE MUTUO		R$ 574.447,00	R$ 574.447,00
EMPRESTIMOS DE MUTUO		R$ 574.447,00	R$ 574.447,00
ATP Engenharia Ltda		R$ 574.447,00	R$ 574.447,00
PATRIMONIO LIQUIDO		R$ 15.000.670,51	R$ 16.723.291,58
CAPITAL SOCIAL		R$ 5.000.000,00	R$ 5.000.000,00
CAPITAL SUBSCRITO		R$ 5.000.000,00	R$ 5.000.000,00
Capital Social		R$ 5.000.000,00	R$ 5.000.000,00
LUCROS ACUMULADOS		R$ 10.000.670,51	R$ 11.723.291,58
LUCROS OU PREJUIZOS ACUMULADOS		R$ 10.000.670,51	R$ 11.723.291,58
Lucros/Prejuizos Exercicios Anteriores		R$ 9.994.551,13	R$ 11.719.554,20
Ajustes de Exercícios Anteriores		R$ 6.119,38	R$ 3.737,38

Este documento é parte integrante de escrituração cuja autenticação se comprova pelo recibo de número DB.CA.63.4D.67.23.BB.55.90.1C.63.F8.9A.48.14.BE.B2.4D.5A.EB-7, nos termos do Decreto nº 8.683/2016.

Este relatório foi gerado pelo Sistema Público de Escrituração Digital – Sped

DEMONSTRAÇÃO DE RESULTADO DO EXERCÍCIO

Entidade:	MODERA ENGENHARIA LTDA		
Período da Escrituração:	01/01/2024 a 31/12/2024	CNPJ:	28.256.567/0001-42
Número de Ordem do Livro:	9		
Período Selecionado:	01 de abril de 2024 a 30 de junho de 2024		

Descrição	Nota	Saldo anterior	Saldo atual
RECEITAS		R$ 16.928.058,67	R$ 20.317.899,66
RECEITA DE SERVICOS NO PAIS		R$ 17.917.849,63	R$ 21.533.369,07
Receita Serviços Prestados		R$ 17.917.849,63	R$ 21.533.369,07
(-) TRIBUTOS S/RECEITA		R$ (1.016.503,39)	R$ (1.271.770,78)
(-) I.S.S. s/ Receitas		R$ (361.487,34)	R$ (485.649,18)
(-) COFINS s/ Receitas		R$ (538.369,35)	R$ (646.127,33)
(-) PIS s/ Receitas		R$ (116.646,70)	R$ (139.994,27)
RECEITAS FINANCEIRAS		R$ 22.310,74	R$ 52.095,86
Rendimento de Aplicações Financeira		R$ 22.310,74	R$ 52.095,86
OUTRAS RECEITAS		R$ 4.401,69	R$ 4.205,51
Outras Receitas		R$ 4.401,69	R$ 4.205,51
(-) CUSTOS E DESPESAS		R$ (14.481.190,90)	R$ (18.592.896,59)
(-) MAO DE OBRA DIRETA		R$ (269.640,71)	R$ (335.818,87)
(-) Salarios		R$ (250.731,59)	R$ (327.005,69)
(-) Horas Extras		R$ (1.842,66)	R$ (1.933,89)
(-) PLR		R$ 0,00	R$ (4.040,82)
(-) Gratificações		R$ (16.669,99)	R$ (2.600,45)
(-) DSR - Descanso Semanal Remunerado		R$ (396,47)	R$ (238,02)
(-) ENCARGOS SOCIAIS		R$ (160.443,87)	R$ (221.961,98)
(-) Ferias		R$ (30.687,77)	R$ (50.162,83)
(-) 13º Salário		R$ (21.994,25)	R$ (41.072,39)
(-) INSS		R$ (83.339,97)	R$ (107.714,41)
(-) FGTS		R$ (24.421,88)	R$ (23.012,35)
(-) BENEFÍCIOS		R$ (129.997,74)	R$ (161.282,61)
(-) Vale Transporte		R$ (7.122,58)	R$ (6.846,49)
(-) Assistencia Médica		R$ (37.900,44)	R$ (45.614,20)
(-) Seguro de Vida		R$ (769,70)	R$ (932,97)
(-) Vale combustivel		R$ (6.288,70)	R$ (20.301,02)
(-) Alimentação		R$ (63.176,99)	R$ (78.081,20)
Auxílio Creche		R$ (946,65)	R$ 0,00
(-) Treinamentos e Cursos		R$ 0,00	R$ (2.981,40)
(-) Auxilio Faculdade		R$ (13.792,68)	R$ (6.525,33)
(-) DESPESAS COM DIRIGENTES		R$ (15.249,60)	R$ (15.249,60)
(-) Pro-Labore		R$ (12.708,00)	R$ (12.708,00)

Este documento é parte integrante de escrituração cuja autenticação se comprova pelo recibo de número DB.CA.63.4D.67.23.BB.55.90.1C.63.F8.9A.48.14.BE.B2.4D.5A.EB-7, nos termos do Decreto nº 8.683/2016.

Este relatório foi gerado pelo Sistema Público de Escrituração Digital – Sped

DEMONSTRAÇÃO DE RESULTADO DO EXERCÍCIO

Entidade:	MODERA ENGENHARIA LTDA		
Período da Escrituração:	01/01/2024 a 31/12/2024	CNPJ:	28.256.567/0001-42
Número de Ordem do Livro:	9		
Período Selecionado:	01 de abril de 2024 a 30 de junho de 2024		

Descrição	Nota	Saldo anterior	Saldo atual
(-) INSS S/Pro-Labore		R$ (2.541,60)	R$ (2.541,60)
(-) SERVICOS DE TERCEIROS CONTRATADOS		R$ (3.217.531,25)	R$ (3.852.180,34)
(-) Servicos Prestados P.J. Diversos		R$ (3.217.431,25)	R$ (3.852.180,34)
Serviços Prestados P.F.- Despesa		R$ (100,00)	R$ 0,00
(-) DESPESAS COM VIAGENS		R$ (44.041,63)	R$ (49.749,64)
(-) Passagens Aéreas		R$ (26.759,26)	R$ (33.970,09)
(-) Hospedagens		R$ (7.980,89)	R$ (7.783,56)
(-) Refeições/Alimentação		R$ (1.809,74)	R$ (2.000,64)
Outros Custos com Viagens		R$ (215,00)	R$ 0,00
(-) Taxi - viagens		R$ (1.343,98)	R$ (276,99)
(-) Estacionamento e Pedagio		R$ (2.883,20)	R$ (475,74)
(-) Combustiveis e Lubrificantes		R$ (3.049,56)	R$ (5.242,62)
(-) DESPESAS COM VEÍCULOS		R$ (57.259,78)	R$ (76.038,05)
(-) Aluguel de Veiculos		R$ (57.259,78)	R$ (76.038,05)
(-) DESPESAS COM EQUIPAMENTOS		R$ (6.394,00)	R$ (2.225,57)
(-) Aluguel Equipamentos		R$ (6.394,00)	R$ (725,00)
(-) Manutenção Equipamentos		R$ 0,00	R$ (1.500,57)
(-) CUSTOS DEPRECIAÇÃO E AMORTIZAÇÃO		R$ (16.428,80)	R$ (21.464,65)
(-) Depreciação		R$ (16.428,80)	R$ (21.464,65)
(-) DESPESAS COM IMOVEIS		R$ (230.883,16)	R$ (216.942,54)
(-) Aluguel de Imóveis		R$ (60.962,19)	R$ (70.586,99)
(-) Condominio		R$ (15.095,40)	R$ (13.181,84)
(-) Energia Eletrica		R$ (357,28)	R$ (524,64)
(-) Agua e Esgoto		R$ 0,00	R$ (132,06)
(-) IPTU e Taxas		R$ (4.880,50)	R$ (3.868,29)
(-) Conservação		R$ (149.587,79)	R$ (128.648,72)
(-) DESPESAS COM MATERIAIS		R$ (38.087,44)	R$ (72.835,70)
(-) Material de Limpeza		R$ (618,33)	R$ (464,34)
(-) Material de Expediente		R$ (9.940,22)	R$ (24.144,34)
(-) Material de Informática		R$ (30,00)	R$ (524,70)
(-) Materiais de Pequeno Valor (bens)		R$ (16.625,02)	R$ (39.078,92)
(-) Materiais de Uso e Consumo		R$ (7.212,16)	R$ (6.597,60)
(-) Outros Materiais de Consumo		R$ (728,89)	R$ (78,72)
(-) EPI		R$ (2.932,82)	R$ (1.947,08)

Este documento é parte integrante de escrituração cuja autenticação se comprova pelo recibo de número DB.CA.63.4D.67.23.BB.55.90.1C.63.F8.9A.48.14.BE.B2.4D.5A.EB-7, nos termos do Decreto nº 8.683/2016.

Este relatório foi gerado pelo Sistema Público de Escrituração Digital – Sped

DEMONSTRAÇÃO DE RESULTADO DO EXERCÍCIO

Entidade:	MODERA ENGENHARIA LTDA		
Período da Escrituração:	01/01/2024 a 31/12/2024	CNPJ:	28.256.567/0001-42
Número de Ordem do Livro:	9		
Período Selecionado:	01 de abril de 2024 a 30 de junho de 2024		

Descrição	Nota	Saldo anterior	Saldo atual
(-) DESPESAS DIVERSAS		R$ (31.595,58)	R$ (39.212,60)
(-) Cartório		R$ (6.829,76)	R$ (7.019,09)
(-) Correios/Malotes		R$ (1.274,01)	R$ (3.101,30)
(-) Internet		R$ (2.112,75)	R$ (1.512,83)
(-) Taxi		R$ (1.109,06)	R$ (1.155,70)
(-) Seguro Garantia		R$ (1.660,29)	R$ (4.241,59)
(-) Festas/Eventos		R$ (3.411,11)	R$ (4.075,13)
(-) Refeições/Lanches		R$ (7.025,31)	R$ (6.842,87)
(-) Telefone		R$ (153,80)	R$ (577,19)
(-) Estacionamento		R$ (1.997,92)	R$ (4.452,05)
(-) Combustivel		R$ (6.021,57)	R$ (6.234,85)
(-) TAXAS/CONTRIBUICOES E ANUIDADES		R$ (16.552,73)	R$ (12.760,01)
Anuidades Classes Empresariais		R$ (6.756,26)	R$ 0,00
(-) Taxas Diversas		R$ (9.796,47)	R$ (12.760,01)
(-) DESPESAS CONSORCIOS		R$ (8.637.286,01)	R$ (10.955.850,54)
(-) Cons Modera Texte 108.01 70%		R$ (942,75)	R$ (640,04)
(-) Cons Modera Projectplan Texte 108.02 40%		R$ (2.616,28)	R$ (1.344,13)
(-) Cons Modera Bonin 108.03 50%		R$ (2.149,81)	R$ (186,59)
(-) Cons Dyna Concr Cont Modera Scb 109.01		R$ (862.247,52)	R$ (883.146,89)
(-) Cons Modera Lbr Scb 110.01 45%		R$ (834.284,89)	R$ (1.126.647,45)
(-) Cons Modera Bonin C3 108.04 40%		R$ (256.178,65)	R$ (251.700,34)
(-) Cons Dynatest Modera HPT 107.01 30%		R$ (360.314,36)	R$ (395.884,57)
(-) Cons Modera Bonin Engeplan 108.05 40%		R$ (870,37)	R$ (846,67)
(-) Cons Modera Engespro Engemap 108.07 40%		R$ (1.218.014,13)	R$ (1.216.893,97)
(-) Cons Modera Rep 108.06 50%		R$ (207.532,89)	R$ (113.000,58)
(-) Cons Lbr Hagaplan Modera 114.01 15%		R$ (6.069,37)	R$ (3.319,43)
(-) Cons Lbr Modera Multiplano 221.01 35%		R$ (769.819,92)	R$ (778.016,79)
(-) Cons Modera Tetra Bonin Cepla 223.01 35%		R$ (298.371,79)	R$ (347.916,76)
(-) Cons Lbr Modera 224.01 40%		R$ (634.472,04)	R$ (673.156,51)
(-) Cons Modera Ste Scb Simemp 110.02 25%		R$ (196.645,98)	R$ (314.123,01)
(-) Cons Lbr Modera C3 225.01 30%		R$ (434.622,08)	R$ (376.385,70)
(-) Cons Reurb 227.01 15%		R$ (356.056,64)	R$ (422.731,67)
(-) Cons Maubertec Modera Gos 224.02 35%		R$ (283.911,31)	R$ (278.195,37)
(-) Cons Modera Bonin Mobtec 229.01 70%		R$ (461.930,08)	R$ (624.426,15)

Este documento é parte integrante de escrituração cuja autenticação se comprova pelo recibo de número DB.CA.63.4D.67.23.BB.55.90.1C.63.F8.9A.48.14.BE.B2.4D.5A.EB-7, nos termos do Decreto nº 8.683/2016.

Este relatório foi gerado pelo Sistema Público de Escrituração Digital – Sped

DEMONSTRAÇÃO DE RESULTADO DO EXERCÍCIO

Entidade:	MODERA ENGENHARIA LTDA		
Período da Escrituração:	01/01/2024 a 31/12/2024	CNPJ:	28.256.567/0001-42
Número de Ordem do Livro:	9		
Período Selecionado:	01 de abril de 2024 a 30 de junho de 2024		

Descrição	Nota	Saldo anterior	Saldo atual
(-) Cons Modera C3 Bloco 1 231.01 60%		R$ (53.470,38)	R$ (53.692,86)
(-) Cons Modera Gos C3 Bloco 3 233.01 45%		R$ (36.545,44)	R$ (30.144,12)
(-) Cons Modera Gos C3 Bloco 2 232.01 45%		R$ (25.145,10)	R$ (9.476,42)
(-) Cons Modera Gos C3 Bloco 4 234.01 45%		R$ (16.313,64)	R$ (18.613,27)
(-) Cons Gerencia OAE SP 221.02 40%		R$ (141.111,81)	R$ (491.081,17)
(-) Cons Infra Lbr Modera Mobtec 114.04 30%		R$ (647.573,08)	R$ (746.573,45)
(-) Cons Concremat Modera 114.02 40%		R$ (231.554,45)	R$ (584.115,51)
(-) Cons Gerenciador Rodoviario 108.09 40%		R$ (298.521,25)	R$ (1.208.754,51)
(-) Cons Morar Bem 118.02 10%		R$ 0,00	R$ (4.836,61)
(-) DESPESAS FINANCEIRAS		R$ (7.899,55)	R$ (5.137,31)
(-) Tarifas Bancárias		R$ (4.420,36)	R$ (4.983,97)
(-) I.O.F.		R$ (3.457,19)	R$ (153,34)
Multas por Atraso		R$ (22,00)	R$ 0,00
(-) IMPOSTOS S/LUCRO		R$ (1.601.899,05)	R$ (2.554.186,58)
(-) Contribuicäo Social - CSLL		R$ (425.620,18)	R$ (677.696,46)
(-) Imposto de Renda - IRPJ		R$ (1.176.278,87)	R$ (1.876.490,12)
= Lucro		R$ 2.446.867,77	R$ 1.725.003,07

Este documento é parte integrante de escrituração cuja autenticação se comprova pelo recibo de número DB.CA.63.4D.67.23.BB.55.90.1C.63.F8.9A.48.14.BE.B2.4D.5A.EB-7, nos termos do Decreto nº 8.683/2016.

Este relatório foi gerado pelo Sistema Público de Escrituração Digital – Sped

DEMONSTRAÇÃO DAS MUTAÇÕES DO PATRIMÔNIO LÍQUIDO

Entidade:	MODERA ENGENHARIA LTDA				
Período da Escrituração:	01/01/2024 a 31/12/2024	CNP	28.256.567/0001-42	Número de Ordem do Livro:	9
Período Selecionado:	01 de abril de 2024 a 30 de junho de 2024				

Histórico	Código de Aglutinação das Contas de Patrimônio Líquido				Total (R$)
	Ajustes de Exercícios Anteriores (R$)	Capital Social (R$)	Lucros/Prejuizos Exercicios Anteriores (R$)	Lucros/Prejuizos do Exercício (R$)	
Saldo Inicial em 01.04.2024	6.119,38	5.000.000,00	9.994.551,13	0,00	15.000.670,51
Ajustes de Exercícios Anteriores	(-)2.382,00				(-)2.382,00
Lucros/Prejuizos Exercicios Anteriores			1.725.003,07		1.725.003,07
Saldo Final em 30.06.2024	3.737,38	5.000.000,00	11.719.554,20	0,00	16.723.291,58
Notas					

BALANÇO PATRIMONIAL

Entidade:	MODERA ENGENHARIA LTDA
Período da Escrituração:	01/01/2024 a 31/12/2024
CNPJ:	28.256.567/0001-42
Número de Ordem do Livro:	9
Período Selecionado:	01 de julho de 2024 a 30 de setembro de 2024

Descrição	Nota	Saldo Inicial	Saldo Final
ATIVO		R$ 22.722.323,49	R$ 24.581.401,59
CIRCULANTE		R$ 19.075.414,81	R$ 21.864.025,71
DISPONIVEL		R$ 7.735.455,06	R$ 4.437.469,30
BANCOS		R$ 332.493,14	R$ 671.156,56
Banco do Brasil - Ag. 712-9 C/C 108118-7		R$ 332.491,14	R$ 671.154,56
Banco Itau Ag. 4861 C/C 38855-3		R$ 1,00	R$ 1,00
Banco Bradesco Ag. 0670.0 C/c 448.846-6		R$ 1,00	R$ 1,00
APLICACOES		R$ 7.402.961,92	R$ 3.766.312,74
Aplicação Aut Mais Ag.4861 C/c 38855-3		R$ 48.255,71	R$ 26.484,70
Aplicação Compromissada Itau		R$ 2.611.232,40	R$ 699.732,52
Aplicação BB CDB DI		R$ 4.480.000,00	R$ 2.742.500,00
(-) (-) Receita Financeira a Apropriar		R$ (1.678,32)	R$ (5.431,26)
Aplic CDB Bradesco		R$ 65.152,13	R$ 103.026,78
Capitalização Bradesco		R$ 200.000,00	R$ 200.000,00
CONTAS A RECEBER		R$ 6.552.215,26	R$ 8.443.745,41
CLIENTES		R$ 6.552.215,26	R$ 8.443.745,41
Clientes - Contas a Receber		R$ 563.932,36	R$ 563.932,36
DER/PE - Depart. de Estrada e Rodagem		R$ 42.884,11	R$ 49.546,50
DNIT - Depart. Nac. de Inf.-Est. Transp.		R$ 300.089,83	R$ 1.223.384,45
VALEC - Eng. Constr. e Ferrovias S/A		R$ 383.305,09	R$ 392.771,81
Contern - Construções e Comercio LTDA		R$ 0,00	R$ 231.270,12
D.E.R - Sede		R$ 8.952,78	R$ 8.952,78
Agencia Nacional de Transportes Terrestr		R$ 817.809,41	R$ 817.791,17
Cons Modera Engespro Engemap 108.07 40%		R$ 614.700,35	R$ 606.503,11
Autarquia de Urbanizacao do Recife		R$ 388.585,83	R$ 282.018,30
Consorcio LBR Modera Multiplano		R$ 0,00	R$ 1.261.358,58
Municipio de Penedo		R$ 0,00	R$ 73.575,91
Ag Reg Serv Pub Deleg Transp SP		R$ 629.121,86	R$ 351.172,07
Cons Modera Tetra Bonin Ceppla		R$ 148.427,55	R$ 153.126,83
Rodoanel BH S.A		R$ 0,00	R$ 112.228,47
EPR 2 Participacoes S.A		R$ 744.730,08	R$ 332.498,42

BALANÇO PATRIMONIAL

Entidade:	MODERA ENGENHARIA LTDA		
Período da Escrituração:	01/01/2024 a 31/12/2024	CNPJ:	28.256.567/0001-42
Número de Ordem do Livro:	9		
Período Selecionado:	01 de julho de 2024 a 30 de setembro de 2024		

Descrição	Nota	Saldo Inicial	Saldo Final
Municipio São Bernarco do Campo		R$ 219.309,29	R$ 219.624,81
Cons Reurb SP		R$ 0,00	R$ 316.647,42
Cons MBM		R$ 390.219,19	R$ 401.028,26
Cons Modera Bonin C3		R$ 142.367,56	R$ 150.316,18
Cons Modera Gos C3 Bloco 2		R$ 21.953,57	R$ 28.539,65
Cons Modera Gos C3 Bloco 3		R$ 23.041,30	R$ 23.041,30
Aguas de Teresina Saneamento SPE S.A		R$ 3.380,37	R$ 3.380,37
Autarquia de Manutencao e Limpeza Urbana		R$ 204.235,67	R$ 0,00
Cons Infra L2M		R$ 470.666,23	R$ 0,00
Cons Gerenciador Rodoviario		R$ 404.952,83	R$ 392.338,61
Hoteis Salinas S/A		R$ 29.550,00	R$ 0,00
Cons Morar Bem 118.02 10%		R$ 0,00	R$ 346.257,93
Epr Minas Gerais Spe S/A		R$ 0,00	R$ 102.440,00
OUTRAS CONTAS A RECEBER		R$ 3.806.760,00	R$ 8.105.446,80
ADIANTAMENTOS		R$ 125.368,75	R$ 123.689,34
Adiantamento de Férias		R$ 2.200,00	R$ 0,00
Adiantamento para Despesas		R$ 10,49	R$ 531,08
Modera		R$ 123.158,26	R$ 123.158,26
ADIANTAMENTO TERCEIROS		R$ 5.448,83	R$ 14.396,74
Adiantamento a Fornecedores		R$ 173,01	R$ 202,83
Adiantamento Peterson Agibert		R$ 0,00	R$ 1.049,28
Adiantamento Andre dos Santos		R$ 0,00	R$ 8.000,00
Adiantamento EFC		R$ 2.553,44	R$ 2.253,44
Adiantamento Gabriel Pinto		R$ 2.722,38	R$ 2.722,38
Adiantamento Eliene Lopes		R$ 0,00	R$ 168,81
OUTRAS CONTAS		R$ 346.966,23	R$ 400.952,53
Caução ANTT		R$ 346.966,23	R$ 400.952,53
DISTRIBUIÇÃO DE LUCROS ANTECIPADAS		R$ 3.328.976,19	R$ 7.566.408,19
Adto Distr. de Lucro Rodrigo Theodozio		R$ 1.139.687,16	R$ 3.064.687,16
Adto Distr. de Lucro Renato Rosolem		R$ 1.304.579,61	R$ 2.333.969,61
Adto Distr. de Lucro Antonio Estevam		R$ 884.709,42	R$ 2.167.751,42

Este documento é parte integrante de escrituração cuja autenticação se comprova pelo recibo de número DB.CA.63.4D.67.23.BB.55.90.1C.63.F8.9A.48.14.BE.B2.4D.5A.EB-7, nos termos do Decreto nº 8.683/2016.

Este relatório foi gerado pelo Sistema Público de Escrituração Digital – Sped

BALANÇO PATRIMONIAL

Entidade:	MODERA ENGENHARIA LTDA		
Período da Escrituração:	01/01/2024 a 31/12/2024	CNPJ:	28.256.567/0001-42
Número de Ordem do Livro:	9		
Período Selecionado:	01 de julho de 2024 a 30 de setembro de 2024		

Descrição	Nota	Saldo Inicial	Saldo Final
VALORES A COMPENSAR E RECUPERAR		R$ 980.984,49	R$ 877.364,20
TRIBUTOS A COMPENSAR		R$ 980.984,49	R$ 877.364,20
IRRF Pago a Maior		R$ 4.038,44	R$ 4.038,44
Pis pago a maior/indevido		R$ 2.585,12	R$ 2.585,12
Cofins pago a maior/indevido		R$ 10.627,20	R$ 10.627,20
IRPJ a Compensar		R$ 104.056,33	R$ 160.402,55
ISS a Compensar		R$ 172.546,12	R$ 172.546,12
CSLL a Compensar		R$ 44.079,93	R$ 44.079,93
IRRF S/Rendimentos Aplicação Financeira		R$ 3.765,60	R$ 3.765,60
Cofins/Pis/Csll - 5952 - a Compensar		R$ 7.026,95	R$ 7.026,95
IRPJ L. Presumido a compensar		R$ 213.360,01	R$ 217.171,88
INSS retido Serviço Prestado		R$ 418.898,79	R$ 255.120,41
ATIVO NÃO CIRCULANTE		R$ 3.646.908,68	R$ 2.717.375,88
REALIZÁVEL A LONGO PRAZO		R$ 0,00	R$ 16.000,00
OUTRAS CONTAS		R$ 0,00	R$ 16.000,00
Adiant. Despesa Modera SCP 001		R$ 0,00	R$ 16.000,00
INVESTIMENTOS		R$ 3.165.032,33	R$ 2.228.783,53
OUTROS INVESTIMENTOS		R$ 3.165.032,33	R$ 2.228.783,53
Cons Dyna Concr Cont Modera 109.01 45%		R$ 337.280,33	R$ 0,00
Cons Modera Lbr Scb 110.01 45%		R$ 699.458,93	R$ 532.711,13
Cons Dynatest Modera HPT 107.01 30%		R$ 17.474,75	R$ 4.719,44
Cons Modera Bonin Engeplan 108.05 40%		R$ 18.548,70	R$ 17.725,02
Cons Modera Rep 108.06 50%		R$ 51.571,44	R$ 30.967,75
Cons Lbr Hagaplan Modera 114.01 15%		R$ 91.369,61	R$ 81.098,47
Cons Modera Engespro Engemap 108.07 40%		R$ 215.815,63	R$ 0,00
Cons Lbr Modera Multiplano 221.01 35%		R$ 313.076,21	R$ 261.204,31
Cons Modera Tetra Bonin Cepla 223.01 35%		R$ 11.830,05	R$ 0,00
Cons Modera Ste Scb Simemp 110.02 25%		R$ 690.468,43	R$ 560.394,90
Cons Lbr Modera C3 225.01 30%		R$ 224.310,55	R$ 219.329,39
Cons Reurb 227.01 15%		R$ 28.546,24	R$ (43.425,32)
Cons Maubertec Modera Gos 224.02 35%		R$ 89.548,36	R$ 132.699,03

Este documento é parte integrante de escrituração cuja autenticação se comprova pelo recibo de número DB.CA.63.4D.67.23.BB.55.90.1C.63.F8.9A.48.14.BE.B2.4D.5A.EB-7, nos termos do Decreto nº 8.683/2016.

Este relatório foi gerado pelo Sistema Público de Escrituração Digital – Sped

BALANÇO PATRIMONIAL

Entidade:	MODERA ENGENHARIA LTDA		
Período da Escrituração:	01/01/2024 a 31/12/2024	CNPJ:	28.256.567/0001-42
Número de Ordem do Livro:	9		
Período Selecionado:	01 de julho de 2024 a 30 de setembro de 2024		

Descrição	Nota	Saldo Inicial	Saldo Final
Cons Modera Bonin Mobtec 229.01 70%		R$ 16.039,45	R$ 0,00
Cons Modera C3 Bloco 1 231.01 60%		R$ 10.750,21	R$ 1.614,21
Cons Modera Gos C3 Bloco 2 232.01 45%		R$ 5.420,57	R$ 5.520,69
Cons Modera Gos C3 Bloco 4 234.01 45%		R$ 3.300,63	R$ 2.348,13
Cons Gerencia OAE SP 221.02 40%		R$ 119.900,13	R$ 111.149,99
Cons Infra Lbr Modera Mobtec 114.04 30%		R$ 21.717,12	R$ 119.405,31
Cons Gerenciador Rodoviario 108.09 40%		R$ 197.060,44	R$ 123.769,16
Cons CM Inspeções 114.03 40%		R$ 1.544,55	R$ 0,00
Cons Modera Lbr Scb Gonenge 110.03 32%		R$ 0,00	R$ 59.671,08
Cons Gerenciador LMM 221.03 30%		R$ 0,00	R$ 7.880,84
IMOBILIZADO		R$ 481.876,35	R$ 472.592,35
BENS EM USO		R$ 711.204,00	R$ 726.678,98
Máquinas e Equipamentos		R$ 1.899,00	R$ 4.998,00
Moveis e Utensílios		R$ 40.220,83	R$ 41.525,83
Imóveis		R$ 114.862,80	R$ 114.862,80
Veículos		R$ 36.424,08	R$ 36.424,08
Computadores e Perifericos		R$ 512.123,37	R$ 523.194,35
Softwares		R$ 5.673,92	R$ 5.673,92
(-) DEPRECIAÇÃO		R$ (223.482,40)	R$ (248.241,38)
(-) (-) Depreciação-Máquinas e Equipamentos		R$ (47,46)	R$ (146,56)
(-) (-) Depreciação - Móveis e Utensílios		R$ (5.813,31)	R$ (6.643,11)
(-) (-) Depreciação - Imóveis		R$ (26.774,16)	R$ (27.730,38)
(-) (-) Depreciação - Veículos		R$ (36.424,08)	R$ (36.424,08)
(-) (-) Depreciação - Computadores		R$ (154.423,39)	R$ (177.297,25)
(-) AMORTIZAÇÃO		R$ (5.845,25)	R$ (5.845,25)
(-) Amortização - Softwares		R$ (5.845,25)	R$ (5.845,25)
PASSIVO		R$ 22.722.323,49	R$ 24.581.401,59
CIRCULANTE		R$ 5.999.031,91	R$ 5.947.597,79
EMPRESTIMOS		R$ 324.999,47	R$ 324.999,47
CREDITOS DE TERCEIROS		R$ 324.999,47	R$ 324.999,47
Adiantamento de Cliente		R$ 9.241,90	R$ 9.241,90

Este documento é parte integrante de escrituração cuja autenticação se comprova pelo recibo de número DB.CA.63.4D.67.23.BB.55.90.1C.63.F8.9A.48.14.BE.B2.4D.5A.EB-7, nos termos do Decreto nº 8.683/2016.

Este relatório foi gerado pelo Sistema Público de Escrituração Digital – Sped

BALANÇO PATRIMONIAL

Entidade:	MODERA ENGENHARIA LTDA		
Período da Escrituração:	01/01/2024 a 31/12/2024	CNPJ:	28.256.567/0001-42
Número de Ordem do Livro:	9		
Período Selecionado:	01 de julho de 2024 a 30 de setembro de 2024		

Descrição	Nota	Saldo Inicial	Saldo Final
Adiantamento ATP Engenharia Ltda		R$ 315.757,57	R$ 315.757,57
FORNECEDORES		R$ 692.673,24	R$ 232.380,76
FORNECEDORES NACIONAIS		R$ 625.633,02	R$ 193.041,23
Fornecedores Diversos		R$ 43.536,88	R$ 43.536,88
Prestadores de Serviços		R$ 725,00	R$ 725,00
Frazillio & Ferroni Inform Com e Serv		R$ 54.056,00	R$ 90.890,00
Alves Andrade Projetos e Instalações ME		R$ 1.200,00	R$ 1.200,00
Efficace Assessoria e Tecnologia LTDA		R$ 0,00	R$ 17.730,00
2M Comercio de Divisoria e Forro LTDA		R$ 900,00	R$ 900,00
Safety Brasil Engenharia e Comercio LTDA		R$ 443,58	R$ 0,00
PHS Servicos de Informatica LTDA		R$ 6.020,53	R$ 6.255,49
Omiexperience LTDA		R$ 1.332,70	R$ 1.602,10
Copiart Impressoes Digitais LTDA		R$ 260,00	R$ 260,00
Glebes Ribeiro Santos Gomes		R$ 50,00	R$ 50,00
Vladimir Segalla Afanasieff - Cartorio		R$ 133,92	R$ 133,92
Central Nacional Unimed		R$ 15.138,72	R$ 18.661,52
Metro Cubico Engenharia LTDA		R$ 0,10	R$ 0,10
Porto Brasil Ceramica LTDA		R$ 471,16	R$ 471,16
RR Molduras e Decorações LTDA		R$ 554,19	R$ 554,19
Supricorp Suprimentos LTDA		R$ 88,75	R$ 88,75
Metta Assessoria Empresarial		R$ 1.230,00	R$ 1.230,00
Persianas Novo Amanhecer		R$ 0,00	R$ 341,76
Alfa Parking Estacionamentos LTDA		R$ 18,00	R$ 18,00
Alfredo Cristiano Carvalho Homem GRTD		R$ 126,81	R$ 126,81
Zoom Copias e Impressoes LTDA		R$ 70,00	R$ 89,00
Associacao Brasileira de Cimento Portlan		R$ 380.944,22	R$ 0,00
Claro NXT Telecomunicacoes S/A		R$ 150,00	R$ 150,00
Brazilian Rock Hounds Comercio		R$ 113.464,12	R$ 0,00
Equipamentos para Escritorio Zumaq LTDA		R$ 4.718,34	R$ 0,00
Andre Medeiros Toledo		R$ 0,00	R$ 1.661,55
A S Sondagem Prospeccao e Tecn LTDA		R$ 0,00	R$ 6.365,00
COMPRAS CARTAO DE CREDITO		R$ 67.040,22	R$ 39.339,53

Este documento é parte integrante de escrituração cuja autenticação se comprova pelo recibo de número DB.CA.63.4D.67.23.BB.55.90.1C.63.F8.9A.48.14.BE.B2.4D.5A.EB-7, nos termos do Decreto nº 8.683/2016.

Este relatório foi gerado pelo Sistema Público de Escrituração Digital – Sped

BALANÇO PATRIMONIAL

Entidade:	MODERA ENGENHARIA LTDA
Período da Escrituração:	01/01/2024 a 31/12/2024
CNPJ:	28.256.567/0001-42
Número de Ordem do Livro:	9
Período Selecionado:	01 de julho de 2024 a 30 de setembro de 2024

Descrição	Nota	Saldo Inicial	Saldo Final
Cartão Itau		R$ 10.300,22	R$ 11.523,59
Cartão Ouro card Empresarial Elo BB		R$ 386,60	R$ 1.419,13
Cartão Visa Ourocard Banco do Brasil		R$ 19.328,13	R$ 5.830,99
Cartão Credito Bradesco		R$ 37.025,27	R$ 20.565,82
OBRIGACOES TRABALHISTAS		R$ 115.117,86	R$ 102.746,79
PAGAMENTOS FUNCIONARIOS		R$ 101.904,49	R$ 89.609,25
Salários a Pagar		R$ 100.826,51	R$ 88.531,27
Pensão Alimentícia		R$ 1.077,98	R$ 1.077,98
ENCARGOS SOCIAIS		R$ 9.443,33	R$ 9.367,50
FGTS a Pagar		R$ 9.443,33	R$ 9.367,50
PAGAMENTOS A DIRIGENTES		R$ 3.770,04	R$ 3.770,04
Pró-Labore a pagar		R$ 3.770,04	R$ 3.770,04
OBRIGAÇÕES TRIBUTARIAS		R$ 1.591.299,77	R$ 1.375.810,78
IMPOSTOS E CONTRIB. RETIDOS A RECOLHER		R$ 53.757,53	R$ 27.347,94
0561 - IRRF S/Folha		R$ 13.042,89	R$ 13.680,60
1708 - IRRF S/Serviços P.J. a Recolher		R$ 5.748,01	R$ 1.942,50
5952 - CSLL/PIS/COFINS a Recolher		R$ 33.206,64	R$ 9.514,85
ISS Retido Terceiros a Recolher		R$ 982,00	R$ 1.432,00
3208 - IRRF Aluguel		R$ 777,99	R$ 777,99
IMPOSTOS E CONTRIBUIÇÕES		R$ 1.537.542,24	R$ 1.348.462,84
2372 - CSLL a recolher L.P		R$ 207.188,24	R$ 159.549,45
2089 - IRPJ a recolher L.P		R$ 794.596,03	R$ 677.745,82
ISS a Pagar		R$ 164.501,83	R$ 109.933,95
8109 - Pis a pagar		R$ 66.114,02	R$ 71.452,45
2172 - Cofins a pagar		R$ 305.142,12	R$ 329.781,17
CONTAS A PAGAR		R$ 2.500.791,14	R$ 3.055.997,65
CONTAS A PAGAR		R$ 2.500.791,14	R$ 3.055.997,65
Cons Modera Texte 108.01 70%		R$ 4.537,85	R$ 12.052,67
Cons Modera Projectplan Texte 108.02 40%		R$ 38.661,36	R$ 40.021,76
Cons Modera Bonin 108.03 50%		R$ 57.546,04	R$ 57.734,06
Cons Dyna Concr Cont Modera 109.01 25%		R$ 352.477,27	R$ 373.404,10

Este documento é parte integrante de escrituração cuja autenticação se comprova pelo recibo de número DB.CA.63.4D.67.23.BB.55.90.1C.63.F8.9A.48.14.BE.B2.4D.5A.EB-7, nos termos do Decreto nº 8.683/2016.

Este relatório foi gerado pelo Sistema Público de Escrituração Digital – Sped

BALANÇO PATRIMONIAL

Entidade:	MODERA ENGENHARIA LTDA		
Período da Escrituração:	01/01/2024 a 31/12/2024	CNPJ:	28.256.567/0001-42
Número de Ordem do Livro:	9		
Período Selecionado:	01 de julho de 2024 a 30 de setembro de 2024		

Descrição	Nota	Saldo Inicial	Saldo Final
Cons Modera Lbr Scb 110.01 45%		R$ 0,01	R$ 0,00
Cons Dynatest Modera HPT 107.01 30%		R$ 49.344,75	R$ 49.344,75
Cons Modera Bonin C3 108.04 40%		R$ 60.253,97	R$ 80.367,60
Cons Lbr Hagaplan Modera 114.01 15%		R$ 32.239,29	R$ 32.239,29
Cons Modera Engespro Engemap 108.07 40%		R$ 0,00	R$ 69.533,29
Cons Modera Tetra Bonin Cepla 223.01 35%		R$ 175,51	R$ 23.057,60
Cons Lbr Modera 224.01 40%		R$ 386.996,48	R$ 406.652,53
Cons Modera Bonin Engeplan 108.05 40%		R$ 145,35	R$ 145,35
Cons Modera Ste Scb Simemp 110.02 25%		R$ 10.171,59	R$ 10.171,59
Cons Reurb 227.01 15%		R$ 114.005,48	R$ 114.005,48
Cons Modera Bonin Mobtec 229.01 70%		R$ 0,00	R$ 31.285,68
Cons Modera C3 Bloco 1 231.01 60%		R$ 10.075,77	R$ 10.075,77
Cons Modera Gos C3 Bloco 3 233.01 45%		R$ 4.211,29	R$ 6.621,34
Cons Modera Gos C3 Bloco 2 232.01 45%		R$ 1.829,81	R$ 1.829,81
Cons Infra Lbr Modera Mobtec 114.04 30%		R$ 155.617,94	R$ 155.617,94
Cons Concremat Modera 114.02 40%		R$ 1.018.646,12	R$ 1.138.879,15
Cons Gerenciador Rodoviario 108.09 40%		R$ 199.018,65	R$ 199.018,65
Cons CM Inspeções 114.03 40%		R$ 0,00	R$ 83.013,86
Cons Morar Bem 118.02 10%		R$ 4.836,61	R$ 157.006,18
Cons Corredor NS 244.01 40%		R$ 0,00	R$ 1.799,60
Cons Go Rodovias 243.01 40%		R$ 0,00	R$ 2.119,60
PROVISÕES E ENCARGOS SOCIAIS		R$ 199.703,43	R$ 281.215,34
SOCIAIS		R$ 199.703,43	R$ 281.215,34
Férias a pagar		R$ 95.937,21	R$ 127.070,99
13º Salario a Pagar		R$ 52.217,82	R$ 81.427,17
INSS 13º Salário a Pagar		R$ 14.255,50	R$ 22.229,67
FGTS 13º Salário a Pagar		R$ 4.177,36	R$ 6.514,03
FGTS Férias a Pagar		R$ 7.504,86	R$ 9.965,54
INSS Férias a Pagar		R$ 25.610,68	R$ 34.007,94
EMPRESTIMOS E FINANCIAMENTOS DE MUTUO		R$ 574.447,00	R$ 574.447,00
EMPRESTIMOS DE MUTUO		R$ 574.447,00	R$ 574.447,00

Este documento é parte integrante de escrituração cuja autenticação se comprova pelo recibo de número DB.CA.63.4D.67.23.BB.55.90.1C.63.F8.9A.48.14.BE.B2.4D.5A.EB-7, nos termos do Decreto nº 8.683/2016.

Este relatório foi gerado pelo Sistema Público de Escrituração Digital – Sped

BALANÇO PATRIMONIAL

Entidade:	MODERA ENGENHARIA LTDA		
Período da Escrituração:	01/01/2024 a 31/12/2024	CNPJ:	28.256.567/0001-42
Número de Ordem do Livro:	9		
Período Selecionado:	01 de julho de 2024 a 30 de setembro de 2024		

Descrição	Nota	Saldo Inicial	Saldo Final
ATP Engenharia Ltda		R$ 574.447,00	R$ 574.447,00
PATRIMONIO LIQUIDO		R$ 16.723.291,58	R$ 18.633.803,80
CAPITAL SOCIAL		R$ 5.000.000,00	R$ 5.000.000,00
CAPITAL SUBSCRITO		R$ 5.000.000,00	R$ 5.000.000,00
Capital Social		R$ 5.000.000,00	R$ 5.000.000,00
LUCROS ACUMULADOS		R$ 11.723.291,58	R$ 13.633.803,80
LUCROS OU PREJUIZOS ACUMULADOS		R$ 11.723.291,58	R$ 13.633.803,80
Lucros/Prejuizos Exercicios Anteriores		R$ 11.719.554,20	R$ 13.630.066,42
Ajustes de Exercícios Anteriores		R$ 3.737,38	R$ 3.737,38

Este documento é parte integrante de escrituração cuja autenticação se comprova pelo recibo de número DB.CA.63.4D.67.23.BB.55.90.1C.63.F8.9A.48.14.BE.B2.4D.5A.EB-7, nos termos do Decreto nº 8.683/2016.

Este relatório foi gerado pelo Sistema Público de Escrituração Digital – Sped

DEMONSTRAÇÃO DE RESULTADO DO EXERCÍCIO

Entidade:	MODERA ENGENHARIA LTDA		
Período da Escrituração:	01/01/2024 a 31/12/2024	CNPJ:	28.256.567/0001-42
Número de Ordem do Livro:	9		
Período Selecionado:	01 de julho de 2024 a 30 de setembro de 2024		

Descrição	Nota	Saldo anterior	Saldo atual
RECEITAS		R$ 20.317.899,66	R$ 18.100.939,24
RECEITA DE SERVICOS NO PAIS		R$ 21.533.369,07	R$ 20.744.507,59
Receita Serviços Prestados		R$ 21.533.369,07	R$ 20.744.507,59
(-) TRIBUTOS S/RECEITA		R$ (1.271.770,78)	R$ (2.727.984,33)
(-) I.S.S. s/ Receitas		R$ (485.649,18)	R$ (1.970.658,55)
(-) COFINS s/ Receitas		R$ (646.127,33)	R$ (622.459,57)
(-) PIS s/ Receitas		R$ (139.994,27)	R$ (134.866,21)
RECEITAS FINANCEIRAS		R$ 52.095,86	R$ 80.455,59
Rendimento de Aplicações Financeira		R$ 52.095,86	R$ 80.455,59
OUTRAS RECEITAS		R$ 4.205,51	R$ 3.960,39
Outras Receitas		R$ 4.205,51	R$ 3.960,39
(-) CUSTOS E DESPESAS		R$ (18.592.896,59)	R$ (16.190.427,02)
(-) MAO DE OBRA DIRETA		R$ (335.818,87)	R$ (359.288,17)
(-) Salarios		R$ (327.005,69)	R$ (357.156,70)
(-) Horas Extras		R$ (1.933,89)	R$ (1.785,84)
PLR		R$ (4.040,82)	R$ 0,00
Gratificações		R$ (2.600,45)	R$ 0,00
(-) DSR - Descanso Semanal Remunerado		R$ (238,02)	R$ (345,63)
(-) ENCARGOS SOCIAIS		R$ (221.961,98)	R$ (220.557,87)
(-) Ferias		R$ (50.162,83)	R$ (42.431,38)
(-) 13º Salário		R$ (41.072,39)	R$ (29.884,35)
(-) INSS		R$ (107.714,41)	R$ (115.567,97)
(-) FGTS		R$ (23.012,35)	R$ (32.674,17)
(-) BENEFÍCIOS		R$ (161.282,61)	R$ (204.445,09)
(-) Vale Transporte		R$ (6.846,49)	R$ (8.890,58)
(-) Assistencia Médica		R$ (45.614,20)	R$ (55.728,49)
(-) Seguro de Vida		R$ (932,97)	R$ (746,37)
(-) Vale combustivel		R$ (20.301,02)	R$ (34.507,11)
(-) Alimentação		R$ (78.081,20)	R$ (78.286,70)
(-) Treinamentos e Cursos		R$ (2.981,40)	R$ (927,40)
(-) Auxilio Faculdade		R$ (6.525,33)	R$ (25.358,44)
(-) DESPESAS COM DIRIGENTES		R$ (15.249,60)	R$ (15.249,60)
(-) Pro-Labore		R$ (12.708,00)	R$ (12.708,00)
(-) INSS S/Pro-Labore		R$ (2.541,60)	R$ (2.541,60)

Este documento é parte integrante de escrituração cuja autenticação se comprova pelo recibo de número DB.CA.63.4D.67.23.BB.55.90.1C.63.F8.9A.48.14.BE.B2.4D.5A.EB-7, nos termos do Decreto nº 8.683/2016.

Este relatório foi gerado pelo Sistema Público de Escrituração Digital – Sped

DEMONSTRAÇÃO DE RESULTADO DO EXERCÍCIO

Entidade:	MODERA ENGENHARIA LTDA		
Período da Escrituração:	01/01/2024 a 31/12/2024	CNPJ:	28.256.567/0001-42
Número de Ordem do Livro:	9		
Período Selecionado:	01 de julho de 2024 a 30 de setembro de 2024		

Descrição	Nota	Saldo anterior	Saldo atual
(-) SERVICOS DE TERCEIROS CONTRATADOS		R$ (3.852.180,34)	R$ (3.302.530,29)
(-) Servicos Prestados P.J. Diversos		R$ (3.852.180,34)	R$ (3.302.530,29)
(-) DESPESAS COM VIAGENS		R$ (49.749,64)	R$ (108.338,46)
(-) Passagens Aéreas		R$ (33.970,09)	R$ (78.322,54)
(-) Passagens Terrestres		R$ 0,00	R$ (714,08)
(-) Hospedagens		R$ (7.783,56)	R$ (15.525,31)
(-) Refeições/Alimentação		R$ (2.000,64)	R$ (6.063,85)
(-) Taxi - viagens		R$ (276,99)	R$ (1.295,50)
(-) Estacionamento e Pedagio		R$ (475,74)	R$ (1.729,83)
(-) Combustiveis e Lubrificantes		R$ (5.242,62)	R$ (4.687,35)
(-) DESPESAS COM VEÍCULOS		R$ (76.038,05)	R$ (119.307,55)
(-) Aluguel de Veiculos		R$ (76.038,05)	R$ (119.307,55)
(-) DESPESAS COM EQUIPAMENTOS		R$ (2.225,57)	R$ (2.175,00)
(-) Aluguel Equipamentos		R$ (725,00)	R$ (2.175,00)
Manutenção Equipamentos		R$ (1.500,57)	R$ 0,00
(-) CUSTOS DEPRECIAÇÃO E AMORTIZAÇÃO		R$ (21.464,65)	R$ (24.758,98)
(-) Depreciação		R$ (21.464,65)	R$ (24.758,98)
(-) DESPESAS COM IMOVEIS		R$ (216.942,54)	R$ (144.041,59)
(-) Aluguel de Imóveis		R$ (70.586,99)	R$ (106.077,38)
(-) Condominio		R$ (13.181,84)	R$ (16.421,68)
(-) Energia Eletrica		R$ (524,64)	R$ (2.130,27)
(-) Agua e Esgoto		R$ (132,06)	R$ (416,00)
(-) IPTU e Taxas		R$ (3.868,29)	R$ (7.552,81)
(-) Conservação		R$ (128.648,72)	R$ (11.443,45)
(-) DESPESAS COM MATERIAIS		R$ (72.835,70)	R$ (50.594,45)
(-) Material de Limpeza		R$ (464,34)	R$ (1.097,52)
(-) Material de Expediente		R$ (24.144,34)	R$ (13.946,47)
(-) Material de Informática		R$ (524,70)	R$ (4.661,45)
(-) Materiais de Pequeno Valor (bens)		R$ (39.078,92)	R$ (5.131,26)
(-) Materiais de Uso e Consumo		R$ (6.597,60)	R$ (2.930,81)
(-) Outros Materiais de Consumo		R$ (78,72)	R$ (279,70)
(-) EPI		R$ (1.947,08)	R$ (13.730,10)
(-) Material Copa e Cozinha		R$ 0,00	R$ (8.817,14)
(-) DESPESAS DIVERSAS		R$ (39.212,60)	R$ (35.022,66)

Este documento é parte integrante de escrituração cuja autenticação se comprova pelo recibo de número DB.CA.63.4D.67.23.BB.55.90.1C.63.F8.9A.48.14.BE.B2.4D.5A.EB-7, nos termos do Decreto nº 8.683/2016.

Este relatório foi gerado pelo Sistema Público de Escrituração Digital – Sped

DEMONSTRAÇÃO DE RESULTADO DO EXERCÍCIO

Entidade:	MODERA ENGENHARIA LTDA		
Período da Escrituração:	01/01/2024 a 31/12/2024	CNPJ:	28.256.567/0001-42
Número de Ordem do Livro:	9		
Período Selecionado:	01 de julho de 2024 a 30 de setembro de 2024		

Descrição	Nota	Saldo anterior	Saldo atual
(-) Cartório		R$ (7.019,09)	R$ (7.172,83)
(-) Correios/Malotes		R$ (3.101,30)	R$ (483,50)
(-) Internet		R$ (1.512,83)	R$ (2.949,59)
(-) Taxi		R$ (1.155,70)	R$ (643,28)
(-) Seguro Garantia		R$ (4.241,59)	R$ (2.229,06)
(-) Festas/Eventos		R$ (4.075,13)	R$ (5.436,00)
(-) Refeições/Lanches		R$ (6.842,87)	R$ (4.038,48)
(-) Telefone		R$ (577,19)	R$ (1.070,79)
(-) Estacionamento		R$ (4.452,05)	R$ (4.153,99)
(-) Combustivel		R$ (6.234,85)	R$ (6.845,14)
(-) TAXAS/CONTRIBUICOES E ANUIDADES		R$ (12.760,01)	R$ (18.547,41)
(-) Taxas Diversas		R$ (12.760,01)	R$ (18.547,41)
(-) DESPESAS CONSORCIOS		R$ (10.955.850,54)	R$ (9.506.355,29)
(-) Cons Modera Texte 108.01 70%		R$ (640,04)	R$ (7.514,82)
(-) Cons Modera Projectplan Texte 108.02 40%		R$ (1.344,13)	R$ (1.360,40)
(-) Cons Modera Bonin 108.03 50%		R$ (186,59)	R$ (188,02)
(-) Cons Dyna Concr Cont Modera Scb 109.01		R$ (883.146,89)	R$ (364.957,16)
(-) Cons Modera Lbr Scb 110.01 45%		R$ (1.126.647,45)	R$ (801.552,60)
(-) Cons Modera Bonin C3 108.04 40%		R$ (251.700,34)	R$ (238.236,35)
(-) Cons Dynatest Modera HPT 107.01 30%		R$ (395.884,57)	R$ (401.855,31)
(-) Cons Modera Bonin Engeplan 108.05 40%		R$ (846,67)	R$ (823,68)
(-) Cons Modera Engespro Engemap 108.07 40%		R$ (1.216.893,97)	R$ (1.137.833,83)
Cons Modera Rep 108.06 50%		R$ (113.000,58)	R$ 6.450,23
(-) Cons Lbr Hagaplan Modera 114.01 15%		R$ (3.319,43)	R$ (16.741,35)
(-) Cons Lbr Modera Multiplano 221.01 35%		R$ (778.016,79)	R$ (549.780,89)
(-) Cons Modera Tetra Bonin Cepla 223.01 35%		R$ (347.916,76)	R$ (258.977,98)
(-) Cons Lbr Modera 224.01 40%		R$ (673.156,51)	R$ (707.844,24)
(-) Cons Modera Ste Scb Simemp 110.02 25%		R$ (314.123,01)	R$ (610.073,53)
(-) Cons Lbr Modera C3 225.01 30%		R$ (376.385,70)	R$ (351.715,62)
(-) Cons Reurb 227.01 15%		R$ (422.731,67)	R$ (381.369,33)
(-) Cons Maubertec Modera Gos 224.02 35%		R$ (278.195,37)	R$ (228.099,33)
(-) Cons Modera Bonin Mobtec 229.01 70%		R$ (624.426,15)	R$ (493.309,47)
(-) Cons Modera C3 Bloco 1 231.01 60%		R$ (53.692,86)	R$ (38.206,84)
(-) Cons Modera Gos C3 Bloco 3 233.01 45%		R$ (30.144,12)	R$ (22.483,57)

Este documento é parte integrante de escrituração cuja autenticação se comprova pelo recibo de número DB.CA.63.4D.67.23.BB.55.90.1C.63.F8.9A.48.14.BE.B2.4D.5A.EB-7, nos termos do Decreto nº 8.683/2016.

Este relatório foi gerado pelo Sistema Público de Escrituração Digital – Sped

DEMONSTRAÇÃO DE RESULTADO DO EXERCÍCIO

Entidade:	MODERA ENGENHARIA LTDA		
Período da Escrituração:	01/01/2024 a 31/12/2024	CNPJ:	28.256.567/0001-42
Número de Ordem do Livro:	9		
Período Selecionado:	01 de julho de 2024 a 30 de setembro de 2024		

Descrição	Nota	Saldo anterior	Saldo atual
(-) Cons Modera Gos C3 Bloco 2 232.01 45%		R$ (9.476,42)	R$ (623,40)
(-) Cons Modera Gos C3 Bloco 4 234.01 45%		R$ (18.613,27)	R$ (1.676,02)
(-) Cons Gerencia OAE SP 221.02 40%		R$ (491.081,17)	R$ (722.313,46)
(-) Cons Infra Lbr Modera Mobtec 114.04 30%		R$ (746.573,45)	R$ (463.687,83)
(-) Cons Concremat Modera 114.02 40%		R$ (584.115,51)	R$ (63.638,63)
(-) Cons Gerenciador Rodoviario 108.09 40%		R$ (1.208.754,51)	R$ (941.568,16)
(-) Cons CM Inspeções 114.03 40%		R$ 0,00	R$ (83.013,85)
(-) Cons Morar Bem 118.02 10%		R$ (4.836,61)	R$ (439.820,54)
(-) Cons Modera Lbr Scb Gonenge 110.03 32%		R$ 0,00	R$ (154.944,95)
(-) Cons Gerenciador LMM 221.03 30%		R$ 0,00	R$ (24.675,16)
(-) Cons Corredor NS 244.01 40%		R$ 0,00	R$ (1.799,60)
(-) Cons Go Rodovias 243.01 40%		R$ 0,00	R$ (2.119,60)
(-) DESPESAS FINANCEIRAS		R$ (5.137,31)	R$ (7.830,40)
(-) Tarifas Bancárias		R$ (4.983,97)	R$ (4.887,98)
(-) I.O.F.		R$ (153,34)	R$ (1.229,00)
(-) Multas por Atraso		R$ 0,00	R$ (1.713,42)
(-) IMPOSTOS S/LUCRO		R$ (2.554.186,58)	R$ (2.071.384,21)
(-) Contribuicão Social - CSLL		R$ (677.696,46)	R$ (549.895,83)
(-) Imposto de Renda - IRPJ		R$ (1.876.490,12)	R$ (1.521.488,38)
= Lucro		R$ 1.725.003,07	R$ 1.910.512,22

Este documento é parte integrante de escrituração cuja autenticação se comprova pelo recibo de número DB.CA.63.4D.67.23.BB.55.90.1C.63.F8.9A.48.14.BE.B2.4D.5A.EB-7, nos termos do Decreto nº 8.683/2016.

Este relatório foi gerado pelo Sistema Público de Escrituração Digital – Sped

DEMONSTRAÇÃO DAS MUTAÇÕES DO PATRIMÔNIO LÍQUIDO

Entidade:	MODERA ENGENHARIA LTDA				
Período da Escrituração:	01/01/2024 a 31/12/2024	CNP	28.256.567/0001-42	Número de Ordem do Livro:	9
Período Selecionado:	01 de julho de 2024 a 30 de setembro de 2024				

Histórico	Código de Aglutinação das Contas de Patrimônio Líquido				Total (R$)
	Ajustes de Exercícios Anteriores (R$)	Capital Social (R$)	Lucros/Prejuizos Exercicios Anteriores (R$)	Lucros/Prejuizos do Exercício (R$)	
Saldo Inicial em 01.07.2024	3.737,38	5.000.000,00	11.719.554,20	0,00	16.723.291,58
Lucros/Prejuizos Exercicios Anteriores			1.910.512,22		1.910.512,22
Saldo Final em 30.09.2024	3.737,38	5.000.000,00	13.630.066,42	0,00	18.633.803,80
Notas					

BALANÇO PATRIMONIAL

Entidade:	MODERA ENGENHARIA LTDA
Período da Escrituração:	01/01/2024 a 31/12/2024
CNPJ:	28.256.567/0001-42
Número de Ordem do Livro:	9
Período Selecionado:	01 de outubro de 2024 a 31 de dezembro de 2024

Descrição	Nota	Saldo Inicial	Saldo Final
ATIVO		R$ 24.581.401,59	R$ 20.889.079,56
CIRCULANTE		R$ 21.864.025,71	R$ 16.710.033,85
DISPONIVEL		R$ 4.437.469,30	R$ 8.147.333,31
BANCOS		R$ 671.156,56	R$ 897.185,73
Banco do Brasil - Ag. 712-9 C/C 108118-7		R$ 671.154,56	R$ 714.347,87
Banco Itau Ag. 4861 C/C 38855-3		R$ 1,00	R$ 1,00
Banco Bradesco Ag. 0670.0 C/c 448.846-6		R$ 1,00	R$ 182.836,86
APLICACOES		R$ 3.766.312,74	R$ 7.250.147,58
Aplicação Aut Mais Ag.4861 C/c 38855-3		R$ 26.484,70	R$ 405.414,18
Aplicação Compromissada Itau		R$ 699.732,52	R$ 2.434.201,97
Aplicação BB CDB DI		R$ 2.742.500,00	R$ 4.416.000,00
(-) (-) Receita Financeira a Apropriar		R$ (5.431,26)	R$ (5.468,57)
Aplic CDB Bradesco		R$ 103.026,78	R$ 0,00
Capitalização Bradesco		R$ 200.000,00	R$ 0,00
CONTAS A RECEBER		R$ 8.443.745,41	R$ 7.300.847,75
CLIENTES		R$ 8.443.745,41	R$ 7.300.847,75
Clientes - Contas a Receber		R$ 563.932,36	R$ 563.932,36
DER/PE - Depart. de Estrada e Rodagem		R$ 49.546,50	R$ 224,60
DNIT - Depart. Nac. de Inf.-Est. Transp.		R$ 1.223.384,45	R$ 846.758,34
VALEC - Eng. Constr. e Ferrovias S/A		R$ 392.771,81	R$ 201.071,25
Contern - Construções e Comercio LTDA		R$ 231.270,12	R$ 231.270,12
D.E.R - Sede		R$ 8.952,78	R$ 203.296,26
Agencia Nacional de Transportes Terrestr		R$ 817.791,17	R$ 0,00
Cons Modera Engespro Engemap 108.07 40%		R$ 606.503,11	R$ 633.261,10
Autarquia de Urbanizacao do Recife		R$ 282.018,30	R$ 231.854,05
Consorcio LBR Modera Multiplano		R$ 1.261.358,58	R$ 0,00
Municipio de Penedo		R$ 73.575,91	R$ 324.736,04
Ag Reg Serv Pub Deleg Transp SP		R$ 351.172,07	R$ 363.035,61
Cons Modera Tetra Bonin Ceppla		R$ 153.126,83	R$ 153.126,82
Rodoanel BH S.A		R$ 112.228,47	R$ 66.255,71
EPR 2 Participacoes S.A		R$ 332.498,42	R$ 438.664,57

Este documento é parte integrante de escrituração cuja autenticação se comprova pelo recibo de número DB.CA.63.4D.67.23.BB.55.90.1C.63.F8.9A.48.14.BE.B2.4D.5A.EB-7, nos termos do Decreto nº 8.683/2016.

Este relatório foi gerado pelo Sistema Público de Escrituração Digital – Sped

Versão 10.3.2 do Visualizador

BALANÇO PATRIMONIAL

Entidade:	MODERA ENGENHARIA LTDA		
Período da Escrituração:	01/01/2024 a 31/12/2024	CNPJ:	28.256.567/0001-42
Número de Ordem do Livro:	9		
Período Selecionado:	01 de outubro de 2024 a 31 de dezembro de 2024		

Descrição	Nota	Saldo Inicial	Saldo Final
Municipio São Bernarco do Campo		R$ 219.624,81	R$ 219.572,33
Cons Reurb SP		R$ 316.647,42	R$ 0,00
Cons MBM		R$ 401.028,26	R$ 0,00
Cons Modera Bonin C3		R$ 150.316,18	R$ 150.280,04
Cons Modera Gos C3 Bloco 2		R$ 28.539,65	R$ 35.125,71
Cons Modera Gos C3 Bloco 3		R$ 23.041,30	R$ 23.041,29
Aguas de Teresina Saneamento SPE S.A		R$ 3.380,37	R$ 3.380,37
Dia Distribuicao e Importacao Afogados		R$ 0,00	R$ 17.866,65
Centrais de Abast do Est Rio de Janeiro		R$ 0,00	R$ 154.319,85
Cons Gerenciador Rodoviario		R$ 392.338,61	R$ 445.610,75
Cons Gerencia OAE SP		R$ 0,00	R$ 1.022.829,03
Cons Morar Bem 118.02 10%		R$ 346.257,93	R$ 615.700,59
Epr Minas Gerais Spe S/A		R$ 102.440,00	R$ 104.390,38
Consorcio Corredor NS		R$ 0,00	R$ 99.931,01
Agencia Goiana Infra e Transporte		R$ 0,00	R$ 151.312,92
OUTRAS CONTAS A RECEBER		R$ 8.105.446,80	R$ 522.711,90
ADIANTAMENTOS		R$ 123.689,34	R$ 123.158,39
Adiantamento para Despesas		R$ 531,08	R$ 0,13
Modera		R$ 123.158,26	R$ 123.158,26
ADIANTAMENTO TERCEIROS		R$ 14.396,74	R$ 14.926,37
Adiantamento a Fornecedores		R$ 202,83	R$ 202,83
Adiantamento Peterson Agibert		R$ 1.049,28	R$ 1.747,72
Adiantamento Andre dos Santos		R$ 8.000,00	R$ 8.000,00
Adiantamento EFC		R$ 2.253,44	R$ 2.253,44
Adiantamento Gabriel Pinto		R$ 2.722,38	R$ 2.722,38
Adiantamento Eliene Lopes		R$ 168,81	R$ 0,00
OUTRAS CONTAS		R$ 400.952,53	R$ 384.627,14
Retenção Contratual		R$ 0,00	R$ 3.900,00
Caução ANTT		R$ 400.952,53	R$ 380.727,14
DISTRIBUIÇÃO DE LUCROS ANTECIPADAS		R$ 7.566.408,19	R$ 0,00
Adto Distr. de Lucro Rodrigo Theodozio		R$ 3.064.687,16	R$ 0,00

Este documento é parte integrante de escrituração cuja autenticação se comprova pelo recibo de número DB.CA.63.4D.67.23.BB.55.90.1C.63.F8.9A.48.14.BE.B2.4D.5A.EB-7, nos termos do Decreto nº 8.683/2016.

Este relatório foi gerado pelo Sistema Público de Escrituração Digital – Sped

BALANÇO PATRIMONIAL

Entidade:	MODERA ENGENHARIA LTDA
Período da Escrituração:	01/01/2024 a 31/12/2024
CNPJ:	28.256.567/0001-42
Número de Ordem do Livro:	9
Período Selecionado:	01 de outubro de 2024 a 31 de dezembro de 2024

Descrição	Nota	Saldo Inicial	Saldo Final
Adto Distr. de Lucro Renato Rosolem		R$ 2.333.969,61	R$ 0,00
Adto Distr. de Lucro Antonio Estevam		R$ 2.167.751,42	R$ 0,00
VALORES A COMPENSAR E RECUPERAR		R$ 877.364,20	R$ 739.140,89
TRIBUTOS A COMPENSAR		R$ 877.364,20	R$ 739.140,89
IRRF Pago a Maior		R$ 4.038,44	R$ 4.038,44
Pis pago a maior/indevido		R$ 2.585,12	R$ 2.585,12
Cofins pago a maior/indevido		R$ 10.627,20	R$ 10.627,20
IRPJ a Compensar		R$ 160.402,55	R$ 58.697,19
ISS a Compensar		R$ 172.546,12	R$ 172.546,12
CSLL a Compensar		R$ 44.079,93	R$ 44.079,93
IRRF S/Rendimentos Aplicação Financeira		R$ 3.765,60	R$ 3.765,60
Cofins/Pis/Csll - 5952 - a Compensar		R$ 7.026,95	R$ 7.026,95
IRPJ L. Presumido a compensar		R$ 217.171,88	R$ 251.031,84
INSS retido Serviço Prestado		R$ 255.120,41	R$ 184.742,50
ATIVO NÃO CIRCULANTE		R$ 2.717.375,88	R$ 4.179.045,71
REALIZÁVEL A LONGO PRAZO		R$ 16.000,00	R$ 314.494,34
OUTRAS CONTAS		R$ 16.000,00	R$ 314.494,34
Adiant. Despesa Modera SCP 001		R$ 16.000,00	R$ 314.494,34
INVESTIMENTOS		R$ 2.228.783,53	R$ 3.310.921,53
INVESTIMENTOS PARTICIPAÇÕES SOCIETÁRIAS		R$ 0,00	R$ 107.714,77
Resultado Modera SCP 001		R$ 0,00	R$ 107.714,77
OUTROS INVESTIMENTOS		R$ 2.228.783,53	R$ 3.203.206,76
Cons Modera Lbr Scb 110.01 45%		R$ 532.711,13	R$ 485.418,05
Cons Modera Bonin C3 108.04 40%		R$ 0,00	R$ 41.735,21
Cons Dynatest Modera HPT 107.01 30%		R$ 4.719,44	R$ 27.718,92
Cons Modera Bonin Engeplan 108.05 40%		R$ 17.725,02	R$ 0,00
Cons Modera Rep 108.06 50%		R$ 30.967,75	R$ 25.125,11
Cons Lbr Hagaplan Modera 114.01 15%		R$ 81.098,47	R$ 72.428,41
Cons Modera Engespro Engemap 108.07 40%		R$ 0,00	R$ 133.447,88
Cons Lbr Modera Multiplano 221.01 35%		R$ 261.204,31	R$ 297.563,53
Cons Modera Tetra Bonin Cepla 223.01 35%		R$ 0,00	R$ 20.206,69

Este documento é parte integrante de escrituração cuja autenticação se comprova pelo recibo de número DB.CA.63.4D.67.23.BB.55.90.1C.63.F8.9A.48.14.BE.B2.4D.5A.EB-7, nos termos do Decreto nº 8.683/2016.

Este relatório foi gerado pelo Sistema Público de Escrituração Digital – Sped

BALANÇO PATRIMONIAL

Entidade:	MODERA ENGENHARIA LTDA
Período da Escrituração:	01/01/2024 a 31/12/2024
CNPJ:	28.256.567/0001-42
Número de Ordem do Livro:	9
Período Selecionado:	01 de outubro de 2024 a 31 de dezembro de 2024

Descrição	Nota	Saldo Inicial	Saldo Final
Cons Lbr Modera 224.01 40%		R$ 0,00	R$ 49.515,11
Cons Modera Ste Scb Simemp 110.02 25%		R$ 560.394,90	R$ 658.403,61
Cons Lbr Modera C3 225.01 30%		R$ 219.329,39	R$ 209.914,99
(-) Cons Reurb 227.01 15%		R$ (43.425,32)	R$ 0,00
Cons Maubertec Modera Gos 224.02 35%		R$ 132.699,03	R$ 142.739,44
Cons Modera Bonin Mobtec 229.01 70%		R$ 0,00	R$ 12.930,30
Cons Modera C3 Bloco 1 231.01 60%		R$ 1.614,21	R$ 9.796,23
Cons Modera Gos C3 Bloco 2 232.01 45%		R$ 5.520,69	R$ 19.191,73
Cons Modera Gos C3 Bloco 4 234.01 45%		R$ 2.348,13	R$ 2.508,71
Cons Gerencia OAE SP 221.02 40%		R$ 111.149,99	R$ 0,00
Cons Infra Lbr Modera Mobtec 114.04 30%		R$ 119.405,31	R$ 117.797,52
Cons Gerenciador Rodoviario 108.09 40%		R$ 123.769,16	R$ 261.755,02
Cons Morar Bem 118.02 10%		R$ 0,00	R$ 223.171,19
Cons Modera Lbr Scb Gonenge 110.03 32%		R$ 59.671,08	R$ 240.988,80
Cons Gerenciador LMM 221.03 30%		R$ 7.880,84	R$ 14.964,46
Cons Corredor NS 244.01 40%		R$ 0,00	R$ 107.198,90
Cons Go Rodovias 243.01 40%		R$ 0,00	R$ 28.686,95
IMOBILIZADO		R$ 472.592,35	R$ 553.629,84
BENS EM USO		R$ 726.678,98	R$ 836.504,17
Máquinas e Equipamentos		R$ 4.998,00	R$ 4.998,00
Moveis e Utensílios		R$ 41.525,83	R$ 50.262,83
Imóveis		R$ 114.862,80	R$ 114.862,80
Veículos		R$ 36.424,08	R$ 36.424,08
Computadores e Perifericos		R$ 523.194,35	R$ 624.282,54
Softwares		R$ 5.673,92	R$ 5.673,92
(-) DEPRECIAÇÃO		R$ (248.241,38)	R$ (277.029,08)
(-) (-) Depreciação-Máquinas e Equipamentos		R$ (146,56)	R$ (271,48)
(-) (-) Depreciação - Móveis e Utensílios		R$ (6.643,11)	R$ (7.558,12)
(-) (-) Depreciação - Imóveis		R$ (27.730,38)	R$ (28.686,60)
(-) (-) Depreciação - Veículos		R$ (36.424,08)	R$ (36.424,08)
(-) (-) Depreciação - Computadores		R$ (177.297,25)	R$ (204.088,80)

Este documento é parte integrante de escrituração cuja autenticação se comprova pelo recibo de número DB.CA.63.4D.67.23.BB.55.90.1C.63.F8.9A.48.14.BE.B2.4D.5A.EB-7, nos termos do Decreto nº 8.683/2016.

Este relatório foi gerado pelo Sistema Público de Escrituração Digital – Sped

Versão 10.3.2 do Visualizador

BALANÇO PATRIMONIAL

Entidade:	MODERA ENGENHARIA LTDA		
Período da Escrituração:	01/01/2024 a 31/12/2024	CNPJ:	28.256.567/0001-42
Número de Ordem do Livro:	9		
Período Selecionado:	01 de outubro de 2024 a 31 de dezembro de 2024		

Descrição	Nota	Saldo Inicial	Saldo Final
(-) AMORTIZAÇÃO		R$ (5.845,25)	R$ (5.845,25)
(-) Amortização - Softwares		R$ (5.845,25)	R$ (5.845,25)
PASSIVO		R$ 24.581.401,59	R$ 20.889.079,56
CIRCULANTE		R$ 5.947.597,79	R$ 6.861.665,80
EMPRESTIMOS		R$ 324.999,47	R$ 326.395,13
CREDITOS DE TERCEIROS		R$ 324.999,47	R$ 326.395,13
Adiantamento de Cliente		R$ 9.241,90	R$ 10.637,56
Adiantamento ATP Engenharia Ltda		R$ 315.757,57	R$ 315.757,57
FORNECEDORES		R$ 232.380,76	R$ 177.462,54
FORNECEDORES NACIONAIS		R$ 193.041,23	R$ 114.397,34
Fornecedores Diversos		R$ 43.536,88	R$ 43.536,88
Prestadores de Serviços		R$ 725,00	R$ 725,00
Frazillio & Ferroni Inform Com e Serv		R$ 90.890,00	R$ 0,00
Alves Andrade Projetos e Instalações ME		R$ 1.200,00	R$ 1.200,00
Efficace Assessoria e Tecnologia LTDA		R$ 17.730,00	R$ 17.730,00
2M Comercio de Divisoria e Forro LTDA		R$ 900,00	R$ 900,00
PHS Servicos de Informatica LTDA		R$ 6.255,49	R$ 6.725,41
Omiexperience LTDA		R$ 1.602,10	R$ 1.431,74
Copiart Impressoes Digitais LTDA		R$ 260,00	R$ 260,00
Glebes Ribeiro Santos Gomes		R$ 50,00	R$ 50,00
Vladimir Segalla Afanasieff - Cartorio		R$ 133,92	R$ 133,92
Central Nacional Unimed		R$ 18.661,52	R$ 20.660,04
Metro Cubico Engenharia LTDA		R$ 0,10	R$ 0,10
Porto Brasil Ceramica LTDA		R$ 471,16	R$ 471,16
RR Molduras e Decorações LTDA		R$ 554,19	R$ 554,19
Supricorp Suprimentos LTDA		R$ 88,75	R$ 88,75
Metta Assessoria Empresarial		R$ 1.230,00	R$ 1.230,00
Persianas Novo Amanhecer		R$ 341,76	R$ 341,76
Alfa Parking Estacionamentos LTDA		R$ 18,00	R$ 18,00
Alfredo Cristiano Carvalho Homem GRTD		R$ 126,81	R$ 126,81
Zoom Copias e Impressoes LTDA		R$ 89,00	R$ 89,00
Claro NXT Telecomunicacoes S/A		R$ 150,00	R$ 150,00

Este documento é parte integrante de escrituração cuja autenticação se comprova pelo recibo de número DB.CA.63.4D.67.23.BB.55.90.1C.63.F8.9A.48.14.BE.B2.4D.5A.EB-7, nos termos do Decreto nº 8.683/2016.

Este relatório foi gerado pelo Sistema Público de Escrituração Digital – Sped

BALANÇO PATRIMONIAL

Entidade:	MODERA ENGENHARIA LTDA		
Período da Escrituração:	01/01/2024 a 31/12/2024	CNPJ:	28.256.567/0001-42
Número de Ordem do Livro:	9		
Período Selecionado:	01 de outubro de 2024 a 31 de dezembro de 2024		

Descrição	Nota	Saldo Inicial	Saldo Final
Andre Medeiros Toledo		R$ 1.661,55	R$ 1.661,55
A S Sondagem Prospeccao e Tecn LTDA		R$ 6.365,00	R$ 0,00
Gupy Tecn em Recrutamento LTDA		R$ 0,00	R$ 2.300,28
Niterofelx Com Moveis e Equip para Escr		R$ 0,00	R$ 5.747,75
Hcn Controles e Incorporações LTDA		R$ 0,00	R$ 4.925,00
Pluxee Instituição de Pagamento Brasil		R$ 0,00	R$ 300,00
ZM Comercio e Administração Hoteleira		R$ 0,00	R$ 3.040,00
COMPRAS CARTAO DE CREDITO		R$ 39.339,53	R$ 63.065,20
Cartão Itau		R$ 11.523,59	R$ 8.781,04
Cartão Ouro card Empresarial Elo BB		R$ 1.419,13	R$ 31.433,08
Cartão Visa Ourocard Banco do Brasil		R$ 5.830,99	R$ 0,00
Cartão Credito Bradesco		R$ 20.565,82	R$ 22.851,08
OBRIGACOES TRABALHISTAS		R$ 102.746,79	R$ 187.796,35
PAGAMENTOS FUNCIONARIOS		R$ 89.609,25	R$ 118.274,48
Salários a Pagar		R$ 88.531,27	R$ 117.196,50
Pensão Alimentícia		R$ 1.077,98	R$ 1.077,98
ENCARGOS SOCIAIS		R$ 9.367,50	R$ 65.751,83
INSS a Pagar		R$ 0,00	R$ 50.567,29
FGTS a Pagar		R$ 9.367,50	R$ 15.184,54
PAGAMENTOS A DIRIGENTES		R$ 3.770,04	R$ 3.770,04
Pró-Labore a pagar		R$ 3.770,04	R$ 3.770,04
OBRIGAÇÕES TRIBUTARIAS		R$ 1.375.810,78	R$ 1.632.190,09
IMPOSTOS E CONTRIB. RETIDOS A RECOLHER		R$ 27.347,94	R$ 39.285,34
0561 - IRRF S/Folha		R$ 13.680,60	R$ 22.740,23
1708 - IRRF S/Serviços P.J. a Recolher		R$ 1.942,50	R$ 3.375,13
5952 - CSLL/PIS/COFINS a Recolher		R$ 9.514,85	R$ 11.101,12
ISS Retido Terceiros a Recolher		R$ 1.432,00	R$ 762,00
INSS Retido de Terceiros a Recolher		R$ 0,00	R$ 33,84
3208 - IRRF Aluguel		R$ 777,99	R$ 1.273,02
IMPOSTOS E CONTRIBUIÇÕES		R$ 1.348.462,84	R$ 1.592.904,75
2372 - CSLL a recolher L.P		R$ 159.549,45	R$ 219.654,85

Este documento é parte integrante de escrituração cuja autenticação se comprova pelo recibo de número DB.CA.63.4D.67.23.BB.55.90.1C.63.F8.9A.48.14.BE.B2.4D.5A.EB-7, nos termos do Decreto nº 8.683/2016.

Este relatório foi gerado pelo Sistema Público de Escrituração Digital – Sped

BALANÇO PATRIMONIAL

Entidade:	MODERA ENGENHARIA LTDA		
Período da Escrituração:	01/01/2024 a 31/12/2024	CNPJ:	28.256.567/0001-42
Número de Ordem do Livro:	9		
Período Selecionado:	01 de outubro de 2024 a 31 de dezembro de 2024		

Descrição	Nota	Saldo Inicial	Saldo Final
2089 - IRPJ a recolher L.P		R$ 677.745,82	R$ 919.545,42
ISS a Pagar		R$ 109.933,95	R$ 112.678,50
8109 - Pis a pagar		R$ 71.452,45	R$ 60.730,53
2172 - Cofins a pagar		R$ 329.781,17	R$ 280.295,45
CONTAS A PAGAR		R$ 3.055.997,65	R$ 3.743.261,21
CONTAS A PAGAR		R$ 3.055.997,65	R$ 3.293.605,63
Cons Modera Texte 108.01 70%		R$ 12.052,67	R$ 11.621,38
Cons Modera Projectplan Texte 108.02 40%		R$ 40.021,76	R$ 41.500,52
Cons Modera Bonin 108.03 50%		R$ 57.734,06	R$ 58.065,46
Cons Dyna Concr Cont Modera 109.01 25%		R$ 373.404,10	R$ 380.999,29
Cons Dynatest Modera HPT 107.01 30%		R$ 49.344,75	R$ 49.344,75
Cons Modera Bonin C3 108.04 40%		R$ 80.367,60	R$ 80.367,60
Cons Lbr Hagaplan Modera 114.01 15%		R$ 32.239,29	R$ 32.239,29
Cons Modera Engespro Engemap 108.07 40%		R$ 69.533,29	R$ 69.533,29
Cons Modera Tetra Bonin Cepla 223.01 35%		R$ 23.057,60	R$ 59.114,66
Cons Lbr Modera 224.01 40%		R$ 406.652,53	R$ 406.652,53
Cons Modera Bonin Engeplan 108.05 40%		R$ 145,35	R$ 321,51
Cons Modera Ste Scb Simemp 110.02 25%		R$ 10.171,59	R$ 10.171,59
Cons Reurb 227.01 15%		R$ 114.005,48	R$ 148.162,58
Cons Modera Bonin Mobtec 229.01 70%		R$ 31.285,68	R$ 43.101,06
Cons Modera C3 Bloco 1 231.01 60%		R$ 10.075,77	R$ 29.689,70
Cons Modera Gos C3 Bloco 3 233.01 45%		R$ 6.621,34	R$ 11.137,92
Cons Modera Gos C3 Bloco 2 232.01 45%		R$ 1.829,81	R$ 1.829,81
Cons Infra Lbr Modera Mobtec 114.04 30%		R$ 155.617,94	R$ 155.617,94
Cons Gerencia OAE SP 221.02 40%		R$ 0,00	R$ 5.283,33
Cons Concremat Modera 114.02 40%		R$ 1.138.879,15	R$ 1.159.701,29
Cons Gerenciador Rodoviario 108.09 40%		R$ 199.018,65	R$ 217.018,65
Cons CM Inspeções 114.03 40%		R$ 83.013,86	R$ 157.216,04
Cons Morar Bem 118.02 10%		R$ 157.006,18	R$ 157.006,18
Cons Corredor NS 244.01 40%		R$ 1.799,60	R$ 1.799,60

Este documento é parte integrante de escrituração cuja autenticação se comprova pelo recibo de número DB.CA.63.4D.67.23.BB.55.90.1C.63.F8.9A.48.14.BE.B2.4D.5A.EB-7, nos termos do Decreto nº 8.683/2016.

Este relatório foi gerado pelo Sistema Público de Escrituração Digital – Sped

Versão 10.3.2 do Visualizador

BALANÇO PATRIMONIAL

Entidade:	MODERA ENGENHARIA LTDA		
Período da Escrituração:	01/01/2024 a 31/12/2024	CNPJ:	28.256.567/0001-42
Número de Ordem do Livro:	9		
Período Selecionado:	01 de outubro de 2024 a 31 de dezembro de 2024		

Descrição	Nota	Saldo Inicial	Saldo Final
Cons Go Rodovias 243.01 40%		R$ 2.119,60	R$ 6.109,66
OUTRAS CONTAS		R$ 0,00	R$ 449.655,58
Modera Engenharia SCP 001		R$ 0,00	R$ 449.655,58
PROVISÕES E ENCARGOS SOCIAIS		R$ 281.215,34	R$ 220.113,48
SOCIAIS		R$ 281.215,34	R$ 220.113,48
Férias a pagar		R$ 127.070,99	R$ 163.924,91
13º Salario a Pagar		R$ 81.427,17	R$ 0,00
INSS 13º Salário a Pagar		R$ 22.229,67	R$ 0,00
FGTS 13º Salário a Pagar		R$ 6.514,03	R$ 0,00
FGTS Férias a Pagar		R$ 9.965,54	R$ 12.733,78
INSS Férias a Pagar		R$ 34.007,94	R$ 43.454,79
EMPRESTIMOS E FINANCIAMENTOS DE MUTUO		R$ 574.447,00	R$ 574.447,00
EMPRESTIMOS DE MUTUO		R$ 574.447,00	R$ 574.447,00
ATP Engenharia Ltda		R$ 574.447,00	R$ 574.447,00
PATRIMONIO LIQUIDO		R$ 18.633.803,80	R$ 14.027.413,76
CAPITAL SOCIAL		R$ 5.000.000,00	R$ 5.000.000,00
CAPITAL SUBSCRITO		R$ 5.000.000,00	R$ 5.000.000,00
Capital Social		R$ 5.000.000,00	R$ 5.000.000,00
LUCROS ACUMULADOS		R$ 13.633.803,80	R$ 9.027.413,76
LUCROS OU PREJUIZOS ACUMULADOS		R$ 13.633.803,80	R$ 9.027.413,76
Lucros/Prejuizos Exercicios Anteriores		R$ 13.630.066,42	R$ 9.027.413,76
Ajustes de Exercícios Anteriores		R$ 3.737,38	R$ 0,00

Este documento é parte integrante de escrituração cuja autenticação se comprova pelo recibo de número DB.CA.63.4D.67.23.BB.55.90.1C.63.F8.9A.48.14.BE.B2.4D.5A.EB-7, nos termos do Decreto nº 8.683/2016.

Este relatório foi gerado pelo Sistema Público de Escrituração Digital – Sped

DEMONSTRAÇÃO DE RESULTADO DO EXERCÍCIO

Entidade:	MODERA ENGENHARIA LTDA
Período da Escrituração:	01/01/2024 a 31/12/2024
CNPJ:	28.256.567/0001-42
Número de Ordem do Livro:	9
Período Selecionado:	01 de outubro de 2024 a 31 de dezembro de 2024

Descrição	Nota	Saldo anterior	Saldo atual
RECEITAS		R$ 18.100.939,24	R$ 22.525.979,93
RECEITA DE SERVICOS NO PAIS		R$ 20.744.507,59	R$ 24.305.751,30
Receita Serviços Prestados		R$ 20.744.507,59	R$ 24.305.751,30
(-) TRIBUTOS S/RECEITA		R$ (2.727.984,33)	R$ (1.955.773,82)
(-) I.S.S. s/ Receitas		R$ (1.970.658,55)	R$ (1.084.457,71)
(-) COFINS s/ Receitas		R$ (622.459,57)	R$ (716.150,25)
(-) PIS s/ Receitas		R$ (134.866,21)	R$ (155.165,86)
RECEITAS FINANCEIRAS		R$ 80.455,59	R$ 64.327,29
Rendimento de Aplicações Financeira		R$ 80.455,59	R$ 63.807,29
Outras Receitas Financeiras		R$ 0,00	R$ 520,00
LUCROS PARTIC.EM OUTRAS SOCIEDADES		R$ 0,00	R$ 107.714,77
Modera SCP 001		R$ 0,00	R$ 107.714,77
OUTRAS RECEITAS		R$ 3.960,39	R$ 3.960,39
Outras Receitas		R$ 3.960,39	R$ 3.960,39
(-) CUSTOS E DESPESAS		R$ (16.190.427,02)	R$ (17.755.861,78)
(-) MAO DE OBRA DIRETA		R$ (359.288,17)	R$ (383.550,81)
(-) Salarios		R$ (357.156,70)	R$ (381.456,92)
(-) Horas Extras		R$ (1.785,84)	R$ (1.677,68)
(-) DSR - Descanso Semanal Remunerado		R$ (345,63)	R$ (416,21)
(-) ENCARGOS SOCIAIS		R$ (220.557,87)	R$ (247.047,51)
(-) Ferias		R$ (42.431,38)	R$ (50.335,45)
(-) 13º Salário		R$ (29.884,35)	R$ (34.177,61)
(-) INSS		R$ (115.567,97)	R$ (125.796,80)
(-) FGTS		R$ (32.674,17)	R$ (36.737,65)
(-) BENEFÍCIOS		R$ (204.445,09)	R$ (224.229,49)
(-) Vale Transporte		R$ (8.890,58)	R$ (31.093,88)
(-) Assistencia Médica		R$ (55.728,49)	R$ (56.829,92)
(-) Seguro de Vida		R$ (746,37)	R$ (1.982,89)
(-) Vale combustivel		R$ (34.507,11)	R$ (30.288,41)
(-) Alimentação		R$ (78.286,70)	R$ (75.071,70)
Treinamentos e Cursos		R$ (927,40)	R$ 0,00
(-) Auxilio Faculdade		R$ (25.358,44)	R$ (28.962,69)
(-) DESPESAS COM DIRIGENTES		R$ (15.249,60)	R$ (15.249,60)
(-) Pro-Labore		R$ (12.708,00)	R$ (12.708,00)

Este documento é parte integrante de escrituração cuja autenticação se comprova pelo recibo de número DB.CA.63.4D.67.23.BB.55.90.1C.63.F8.9A.48.14.BE.B2.4D.5A.EB-7, nos termos do Decreto nº 8.683/2016.

Este relatório foi gerado pelo Sistema Público de Escrituração Digital – Sped

Versão 10.3.2 do Visualizador

DEMONSTRAÇÃO DE RESULTADO DO EXERCÍCIO

Entidade:	MODERA ENGENHARIA LTDA		
Período da Escrituração:	01/01/2024 a 31/12/2024	CNPJ:	28.256.567/0001-42
Número de Ordem do Livro:	9		
Período Selecionado:	01 de outubro de 2024 a 31 de dezembro de 2024		

Descrição	Nota	Saldo anterior	Saldo atual
(-) INSS S/Pro-Labore		R$ (2.541,60)	R$ (2.541,60)
(-) SERVICOS DE TERCEIROS CONTRATADOS		R$ (3.302.530,29)	R$ (3.542.919,41)
(-) Servicos Prestados P.J. Diversos		R$ (3.302.530,29)	R$ (3.541.569,41)
(-) Serviços Prestados P.F.- Despesa		R$ 0,00	R$ (1.350,00)
(-) DESPESAS COM VIAGENS		R$ (108.338,46)	R$ (99.625,80)
(-) Passagens Aéreas		R$ (78.322,54)	R$ (64.419,68)
Passagens Terrestres		R$ (714,08)	R$ 0,00
(-) Hospedagens		R$ (15.525,31)	R$ (18.968,34)
(-) Refeições/Alimentação		R$ (6.063,85)	R$ (6.489,96)
(-) Taxi - viagens		R$ (1.295,50)	R$ (1.133,18)
(-) Estacionamento e Pedagio		R$ (1.729,83)	R$ (1.861,38)
(-) Combustiveis e Lubrificantes		R$ (4.687,35)	R$ (6.753,26)
(-) DESPESAS COM VEÍCULOS		R$ (119.307,55)	R$ (115.907,62)
(-) Aluguel de Veiculos		R$ (119.307,55)	R$ (115.907,62)
(-) DESPESAS COM EQUIPAMENTOS		R$ (2.175,00)	R$ (1.450,00)
(-) Aluguel Equipamentos		R$ (2.175,00)	R$ (1.450,00)
(-) CUSTOS DEPRECIAÇÃO E AMORTIZAÇÃO		R$ (24.758,98)	R$ (28.787,70)
(-) Depreciação		R$ (24.758,98)	R$ (28.787,70)
(-) DESPESAS COM IMOVEIS		R$ (144.041,59)	R$ (124.725,90)
(-) Aluguel de Imóveis		R$ (106.077,38)	R$ (97.869,61)
(-) Condominio		R$ (16.421,68)	R$ (14.574,14)
(-) Energia Eletrica		R$ (2.130,27)	R$ (2.930,55)
(-) Agua e Esgoto		R$ (416,00)	R$ (450,88)
(-) IPTU e Taxas		R$ (7.552,81)	R$ (5.300,72)
(-) Conservação		R$ (11.443,45)	R$ (3.600,00)
(-) DESPESAS COM MATERIAIS		R$ (50.594,45)	R$ (44.821,38)
(-) Material de Limpeza		R$ (1.097,52)	R$ (1.079,66)
(-) Material de Expediente		R$ (13.946,47)	R$ (15.546,98)
(-) Material de Informática		R$ (4.661,45)	R$ (27,90)
(-) Materiais de Pequeno Valor (bens)		R$ (5.131,26)	R$ (21.764,99)
(-) Materiais de Uso e Consumo		R$ (2.930,81)	R$ (971,65)
(-) Outros Materiais de Consumo		R$ (279,70)	R$ (340,00)
(-) EPI		R$ (13.730,10)	R$ (209,27)
(-) Material Copa e Cozinha		R$ (8.817,14)	R$ (4.880,93)

Este documento é parte integrante de escrituração cuja autenticação se comprova pelo recibo de número DB.CA.63.4D.67.23.BB.55.90.1C.63.F8.9A.48.14.BE.B2.4D.5A.EB-7, nos termos do Decreto nº 8.683/2016.

Este relatório foi gerado pelo Sistema Público de Escrituração Digital – Sped

DEMONSTRAÇÃO DE RESULTADO DO EXERCÍCIO

Entidade:	MODERA ENGENHARIA LTDA		
Período da Escrituração:	01/01/2024 a 31/12/2024	CNPJ:	28.256.567/0001-42
Número de Ordem do Livro:	9		
Período Selecionado:	01 de outubro de 2024 a 31 de dezembro de 2024		

Descrição	Nota	Saldo anterior	Saldo atual
(-) DESPESAS DIVERSAS		R$ (35.022,66)	R$ (62.776,35)
(-) Cartório		R$ (7.172,83)	R$ (1.696,59)
(-) Correios/Malotes		R$ (483,50)	R$ (301,70)
(-) Internet		R$ (2.949,59)	R$ (2.106,40)
(-) Taxi		R$ (643,28)	R$ (25,00)
(-) Seguro Garantia		R$ (2.229,06)	R$ (14.326,25)
(-) Festas/Eventos		R$ (5.436,00)	R$ (33.526,79)
(-) Refeições/Lanches		R$ (4.038,48)	R$ (2.610,06)
(-) Telefone		R$ (1.070,79)	R$ (1.473,70)
(-) Estacionamento		R$ (4.153,99)	R$ (2.847,85)
(-) Combustivel		R$ (6.845,14)	R$ (3.862,01)
(-) TAXAS/CONTRIBUICOES E ANUIDADES		R$ (18.547,41)	R$ (11.012,16)
(-) Taxas Diversas		R$ (18.547,41)	R$ (11.012,16)
(-) DESPESAS CONSORCIOS		R$ (9.506.355,29)	R$ (10.033.815,69)
(-) Cons Modera Texte 108.01 70%		R$ (7.514,82)	R$ (2.657,81)
(-) Cons Modera Projectplan Texte 108.02 40%		R$ (1.360,40)	R$ (1.478,76)
(-) Cons Modera Bonin 108.03 50%		R$ (188,02)	R$ (331,40)
(-) Cons Dyna Concr Cont Modera Scb 109.01		R$ (364.957,16)	R$ (7.595,19)
(-) Cons Modera Lbr Scb 110.01 45%		R$ (801.552,60)	R$ (852.177,48)
(-) Cons Modera Bonin C3 108.04 40%		R$ (238.236,35)	R$ (237.208,19)
(-) Cons Dynatest Modera HPT 107.01 30%		R$ (401.855,31)	R$ (384.700,52)
(-) Cons Modera Bonin Engeplan 108.05 40%		R$ (823,68)	R$ (10.998,38)
(-) Cons Modera Engespro Engemap 108.07 40%		R$ (1.137.833,83)	R$ (916.121,43)
(-) Cons Modera Rep 108.06 50%		R$ 6.450,23	R$ (5.842,64)
(-) Cons Lbr Hagaplan Modera 114.01 15%		R$ (16.741,35)	R$ (420,78)
(-) Cons Lbr Modera Multiplano 221.01 35%		R$ (549.780,89)	R$ (660.963,51)
(-) Cons Modera Tetra Bonin Cepla 223.01 35%		R$ (258.977,98)	R$ (268.695,73)
(-) Cons Lbr Modera 224.01 40%		R$ (707.844,24)	R$ (633.514,71)
(-) Cons Modera Ste Scb Simemp 110.02 25%		R$ (610.073,53)	R$ (466.991,29)
(-) Cons Lbr Modera C3 225.01 30%		R$ (351.715,62)	R$ (368.437,04)
(-) Cons Reurb 227.01 15%		R$ (381.369,33)	R$ (487.523,90)
(-) Cons Maubertec Modera Gos 224.02 35%		R$ (228.099,33)	R$ (250.709,59)
(-) Cons Modera Bonin Mobtec 229.01 70%		R$ (493.309,47)	R$ (603.964,80)
(-) Cons Modera C3 Bloco 1 231.01 60%		R$ (38.206,84)	R$ (44.533,17)

Este documento é parte integrante de escrituração cuja autenticação se comprova pelo recibo de número DB.CA.63.4D.67.23.BB.55.90.1C.63.F8.9A.48.14.BE.B2.4D.5A.EB-7, nos termos do Decreto nº 8.683/2016.

Este relatório foi gerado pelo Sistema Público de Escrituração Digital – Sped

DEMONSTRAÇÃO DE RESULTADO DO EXERCÍCIO

Entidade:	MODERA ENGENHARIA LTDA		
Período da Escrituração:	01/01/2024 a 31/12/2024	CNPJ:	28.256.567/0001-42
Número de Ordem do Livro:	9		
Período Selecionado:	01 de outubro de 2024 a 31 de dezembro de 2024		

Descrição	Nota	Saldo anterior	Saldo atual
(-) Cons Modera Gos C3 Bloco 3 233.01 45%		R$ (22.483,57)	R$ (41.057,75)
(-) Cons Modera Gos C3 Bloco 2 232.01 45%		R$ (623,40)	R$ (8.020,13)
(-) Cons Modera Gos C3 Bloco 4 234.01 45%		R$ (1.676,02)	R$ (7.130,59)
(-) Cons Gerencia OAE SP 221.02 40%		R$ (722.313,46)	R$ (750.034,18)
(-) Cons Infra Lbr Modera Mobtec 114.04 30%		R$ (463.687,83)	R$ (559.769,72)
(-) Cons Concremat Modera 114.02 40%		R$ (63.638,63)	R$ (20.822,14)
(-) Cons Gerenciador Rodoviario 108.09 40%		R$ (941.568,16)	R$ (954.838,65)
(-) Cons CM Inspeções 114.03 40%		R$ (83.013,85)	R$ (74.202,18)
(-) Cons Morar Bem 118.02 10%		R$ (439.820,54)	R$ (513.681,06)
(-) Cons Modera Lbr Scb Gonenge 110.03 32%		R$ (154.944,95)	R$ (439.929,74)
(-) Cons Gerenciador LMM 221.03 30%		R$ (24.675,16)	R$ (88.114,26)
(-) Cons Corredor NS 244.01 40%		R$ (1.799,60)	R$ (127.728,46)
(-) Cons Go Rodovias 243.01 40%		R$ (2.119,60)	R$ (243.620,51)
(-) DESPESAS FINANCEIRAS		R$ (7.830,40)	R$ (10.067,71)
(-) Tarifas Bancárias		R$ (4.887,98)	R$ (4.734,46)
(-) I.O.F.		R$ (1.229,00)	R$ (5.021,86)
(-) Multas por Atraso		R$ (1.713,42)	R$ (311,39)
(-) IMPOSTOS S/LUCRO		R$ (2.071.384,21)	R$ (2.809.874,65)
(-) Contribuicäo Social - CSLL		R$ (549.895,83)	R$ (745.378,62)
(-) Imposto de Renda - IRPJ		R$ (1.521.488,38)	R$ (2.064.496,03)
= Lucro		R$ 1.910.512,22	R$ 4.770.118,15

Este documento é parte integrante de escrituração cuja autenticação se comprova pelo recibo de número DB.CA.63.4D.67.23.BB.55.90.1C.63.F8.9A.48.14.BE.B2.4D.5A.EB-7, nos termos do Decreto nº 8.683/2016.

Este relatório foi gerado pelo Sistema Público de Escrituração Digital – Sped

Versão 10.3.2 do Visualizador

DEMONSTRAÇÃO DAS MUTAÇÕES DO PATRIMÔNIO LÍQUIDO

Entidade:	MODERA ENGENHARIA LTDA				
Período da Escrituração:	01/01/2024 a 31/12/2024	CNP	28.256.567/0001-42	Número de Ordem do Livro:	9
Período Selecionado:	01 de outubro de 2024 a 31 de dezembro de 2024				

Histórico	Código de Aglutinação das Contas de Patrimônio Líquido				Total (R$)
	Ajustes de Exercícios Anteriores (R$)	Capital Social (R$)	Lucros/Prejuizos Exercicios Anteriores (R$)	Lucros/Prejuizos do Exercício (R$)	
Saldo Inicial em 01.10.2024	3.737,38	5.000.000,00	13.630.066,42	0,00	18.633.803,80
Ajustes de Exercícios Anteriores	(-)3.737,38				(-)3.737,38
Lucros/Prejuizos Exercicios Anteriores			(-)4.602.652,66		(-)4.602.652,66
Saldo Final em 31.12.2024	0,00	5.000.000,00	9.027.413,76	0,00	14.027.413,76
Notas					

BALANÇO PATRIMONIAL

Entidade:	MODERA ENGENHARIA LTDA
Período da Escrituração:	01/01/2024 a 31/12/2024
CNPJ:	28.256.567/0001-42
Número de Ordem do Livro:	9
Período Selecionado:	01 de janeiro de 2024 a 31 de dezembro de 2024

Descrição	Nota	Saldo Inicial	Saldo Final
ATIVO		R$ 16.412.166,40	R$ 20.889.079,56
CIRCULANTE		R$ 13.400.658,28	R$ 16.710.033,85
DISPONIVEL		R$ 4.140.514,52	R$ 8.147.333,31
CAIXA		R$ 2.382,00	R$ 0,00
Caixa Geral		R$ 2.382,00	R$ 0,00
BANCOS		R$ 647.732,75	R$ 897.185,73
Banco do Brasil - Ag. 712-9 C/C 108118-7		R$ 647.721,75	R$ 714.347,87
Banco Itau Ag. 4861 C/C 38855-3		R$ 10,00	R$ 1,00
Banco Bradesco Ag. 0670.0 C/c 448.846-6		R$ 1,00	R$ 182.836,86
APLICACOES		R$ 3.490.399,77	R$ 7.250.147,58
Aplicação Aut Mais Ag.4861 C/c 38855-3		R$ 1.146.416,30	R$ 405.414,18
Aplicação Compromissada Itau		R$ 0,00	R$ 2.434.201,97
Aplicação BB CDB DI		R$ 2.002.000,00	R$ 4.416.000,00
(-) (-) Receita Financeira a Apropriar		R$ (1.764,10)	R$ (5.468,57)
Aplic CDB Bradesco		R$ 143.747,57	R$ 0,00
Capitalização Bradesco		R$ 200.000,00	R$ 0,00
CONTAS A RECEBER		R$ 5.286.369,48	R$ 7.300.847,75
CLIENTES		R$ 5.286.369,48	R$ 7.300.847,75
Clientes - Contas a Receber		R$ 563.932,36	R$ 563.932,36
DER/PE - Depart. de Estrada e Rodagem		R$ 115.605,53	R$ 224,60
DNIT - Depart. Nac. de Inf.-Est. Transp.		R$ 361.561,68	R$ 846.758,34
VALEC - Eng. Constr. e Ferrovias S/A		R$ 119.744,10	R$ 201.071,25
Patria Infraestrutura IV Fundo de Invest		R$ 596.408,29	R$ 0,00
Contern - Construções e Comercio LTDA		R$ 0,00	R$ 231.270,12
D.E.R - Sede		R$ 8.952,78	R$ 203.296,26
Agencia Nacional de Transportes Terrestr		R$ 269.654,91	R$ 0,00
Concremat Engenharia e Tecnologia S/A		R$ 35.460,00	R$ 0,00
Cons Lbr Hagaplan Modera 114.01 15%		R$ 66.472,92	R$ 0,00
Cons Modera Engespro Engemap 108.07 40%		R$ 621.202,68	R$ 633.261,10
Autarquia de Urbanizacao do Recife		R$ 151.271,79	R$ 231.854,05
Consorcio LBR Modera Multiplano		R$ 613.634,48	R$ 0,00

Este documento é parte integrante de escrituração cuja autenticação se comprova pelo recibo de número DB.CA.63.4D.67.23.BB.55.90.1C.63.F8.9A.48.14.BE.B2.4D.5A.EB-7, nos termos do Decreto nº 8.683/2016.

Este relatório foi gerado pelo Sistema Público de Escrituração Digital – Sped

Versão 10.3.2 do Visualizador

BALANÇO PATRIMONIAL

Entidade:	MODERA ENGENHARIA LTDA
Período da Escrituração:	01/01/2024 a 31/12/2024
CNPJ:	28.256.567/0001-42
Número de Ordem do Livro:	9
Período Selecionado:	01 de janeiro de 2024 a 31 de dezembro de 2024

Descrição	Nota	Saldo Inicial	Saldo Final
Municipio de Penedo		R$ 0,00	R$ 324.736,04
Ag Reg Serv Pub Deleg Transp SP		R$ 352.317,34	R$ 363.035,61
Cons Modera Tetra Bonin Ceppla		R$ 296.855,08	R$ 153.126,82
Rodoanel BH S.A		R$ 0,00	R$ 66.255,71
EPR 2 Participacoes S.A		R$ 112.191,50	R$ 438.664,57
Municipio São Bernarco do Campo		R$ 220.150,86	R$ 219.572,33
Cons MBM		R$ 417.730,26	R$ 0,00
Cons Modera Bonin C3		R$ 125.825,18	R$ 150.280,04
Cons Modera Rep		R$ 106.848,66	R$ 0,00
Cons Modera C3 Bloco 1		R$ 30.721,73	R$ 0,00
Cons Modera Gos C3 Bloco 2		R$ 8.781,42	R$ 35.125,71
Cons Modera Gos C3 Bloco 3		R$ 0,00	R$ 23.041,29
Aguas de Teresina Saneamento SPE S.A		R$ 3.380,37	R$ 3.380,37
Dia Distribuicao e Importacao Afogados		R$ 0,00	R$ 17.866,65
Centrais de Abast do Est Rio de Janeiro		R$ 0,00	R$ 154.319,85
Cons Concremat Modera		R$ 87.665,56	R$ 0,00
Cons Gerenciador Rodoviario		R$ 0,00	R$ 445.610,75
Cons Gerencia OAE SP		R$ 0,00	R$ 1.022.829,03
Cons Morar Bem 118.02 10%		R$ 0,00	R$ 615.700,59
Epr Minas Gerais Spe S/A		R$ 0,00	R$ 104.390,38
Consorcio Corredor NS		R$ 0,00	R$ 99.931,01
Agencia Goiana Infra e Transporte		R$ 0,00	R$ 151.312,92
OUTRAS CONTAS A RECEBER		R$ 3.002.103,48	R$ 522.711,90
ADIANTAMENTOS		R$ 124.404,23	R$ 123.158,39
Adiantamento de Férias		R$ 997,84	R$ 0,00
Adiantamento para Despesas		R$ 248,13	R$ 0,13
Modera		R$ 123.158,26	R$ 123.158,26
ADIANTAMENTO TERCEIROS		R$ 1.688,67	R$ 14.926,37
Adiantamento a Fornecedores		R$ 0,00	R$ 202,83
Adiantamento Prestadores Serviços		R$ 158,71	R$ 0,00
Adiantamento Peterson Agibert		R$ 0,00	R$ 1.747,72
Adiantamento Andre dos Santos		R$ 0,00	R$ 8.000,00

Este documento é parte integrante de escrituração cuja autenticação se comprova pelo recibo de número DB.CA.63.4D.67.23.BB.55.90.1C.63.F8.9A.48.14.BE.B2.4D.5A.EB-7, nos termos do Decreto nº 8.683/2016.

Este relatório foi gerado pelo Sistema Público de Escrituração Digital – Sped

BALANÇO PATRIMONIAL

Entidade:	MODERA ENGENHARIA LTDA		
Período da Escrituração:	01/01/2024 a 31/12/2024	CNPJ:	28.256.567/0001-42
Número de Ordem do Livro:	9		
Período Selecionado:	01 de janeiro de 2024 a 31 de dezembro de 2024		

Descrição	Nota	Saldo Inicial	Saldo Final
Adiantamento EFC		R$ 1.114,96	R$ 2.253,44
Adiantamento Thalita Andrade		R$ 415,00	R$ 0,00
Adiantamento Gabriel Pinto		R$ 0,00	R$ 2.722,38
OUTRAS CONTAS		R$ 823.739,56	R$ 384.627,14
Retenção Contratual		R$ 0,00	R$ 3.900,00
Caução ANTT		R$ 823.739,56	R$ 380.727,14
DISTRIBUIÇÃO DE LUCROS ANTECIPADAS		R$ 2.052.271,02	R$ 0,00
Adto Distr. de Lucro Rodrigo Theodozio		R$ 880.372,99	R$ 0,00
Adto Distr. de Lucro Renato Rosolem		R$ 704.488,61	R$ 0,00
Adto Distr. de Lucro Antonio Estevam		R$ 467.409,42	R$ 0,00
VALORES A COMPENSAR E RECUPERAR		R$ 971.670,80	R$ 739.140,89
TRIBUTOS A COMPENSAR		R$ 971.670,80	R$ 739.140,89
IRRF Pago a Maior		R$ 4.038,44	R$ 4.038,44
Pis pago a maior/indevido		R$ 2.585,12	R$ 2.585,12
Cofins pago a maior/indevido		R$ 10.627,20	R$ 10.627,20
IRPJ a Compensar		R$ 58.697,19	R$ 58.697,19
ISS a Compensar		R$ 172.546,12	R$ 172.546,12
CSLL a Compensar		R$ 44.079,93	R$ 44.079,93
IRRF S/Rendimentos Aplicação Financeira		R$ 4.790,56	R$ 3.765,60
Cofins/Pis/Csll - 5952 - a Compensar		R$ 7.026,95	R$ 7.026,95
IRPJ L. Presumido a compensar		R$ 133.774,78	R$ 251.031,84
INSS retido Serviço Prestado		R$ 533.504,51	R$ 184.742,50
ATIVO NÃO CIRCULANTE		R$ 3.011.508,12	R$ 4.179.045,71
REALIZÁVEL A LONGO PRAZO		R$ 0,00	R$ 314.494,34
OUTRAS CONTAS		R$ 0,00	R$ 314.494,34
Adiant. Despesa Modera SCP 001		R$ 0,00	R$ 314.494,34
INVESTIMENTOS		R$ 2.659.612,96	R$ 3.310.921,53
INVESTIMENTOS PARTICIPAÇÕES SOCIETÁRIAS		R$ 0,00	R$ 107.714,77
Resultado Modera SCP 001		R$ 0,00	R$ 107.714,77
OUTROS INVESTIMENTOS		R$ 2.659.612,96	R$ 3.203.206,76
Cons Dyna Concr Cont Modera 109.01 45%		R$ 400.574,74	R$ 0,00

Este documento é parte integrante de escrituração cuja autenticação se comprova pelo recibo de número DB.CA.63.4D.67.23.BB.55.90.1C.63.F8.9A.48.14.BE.B2.4D.5A.EB-7, nos termos do Decreto nº 8.683/2016.

Este relatório foi gerado pelo Sistema Público de Escrituração Digital – Sped

BALANÇO PATRIMONIAL

Entidade:	MODERA ENGENHARIA LTDA
Período da Escrituração:	01/01/2024 a 31/12/2024
CNPJ:	28.256.567/0001-42
Número de Ordem do Livro:	9
Período Selecionado:	01 de janeiro de 2024 a 31 de dezembro de 2024

Descrição	Nota	Saldo Inicial	Saldo Final
Cons Modera Lbr Scb 110.01 45%		R$ 343.631,69	R$ 485.418,05
Cons Modera Bonin C3 108.04 40%		R$ 10.271,81	R$ 41.735,21
Cons Dynatest Modera HPT 107.01 30%		R$ 15.573,68	R$ 27.718,92
Cons Modera Bonin Engeplan 108.05 40%		R$ 20.265,74	R$ 0,00
Cons Modera Rep 108.06 50%		R$ 44.421,71	R$ 25.125,11
Cons Lbr Hagaplan Modera 114.01 15%		R$ 97.266,02	R$ 72.428,41
Cons Modera Engespro Engemap 108.07 40%		R$ 377.598,63	R$ 133.447,88
Cons Lbr Modera Multiplano 221.01 35%		R$ 315.223,40	R$ 297.563,53
Cons Modera Tetra Bonin Cepla 223.01 35%		R$ 84.754,76	R$ 20.206,69
Cons Lbr Modera 224.01 40%		R$ 20.126,19	R$ 49.515,11
Cons Modera Ste Scb Simemp 110.02 25%		R$ 421.237,42	R$ 658.403,61
Cons Lbr Modera C3 225.01 30%		R$ 33.943,60	R$ 209.914,99
Cons Maubertec Modera Gos 224.02 35%		R$ 219.901,59	R$ 142.739,44
Cons Modera Bonin Mobtec 229.01 70%		R$ 98.812,48	R$ 12.930,30
Cons Modera C3 Bloco 1 231.01 60%		R$ 13.486,23	R$ 9.796,23
Cons Modera Gos C3 Bloco 3 233.01 45%		R$ 4.660,52	R$ 0,00
Cons Modera Gos C3 Bloco 2 232.01 45%		R$ 7.192,09	R$ 19.191,73
Cons Modera Gos C3 Bloco 4 234.01 45%		R$ 5.377,54	R$ 2.508,71
Cons Gerencia OAE SP 221.02 40%		R$ 125.293,12	R$ 0,00
Cons Infra Lbr Modera Mobtec 114.04 30%		R$ 0,00	R$ 117.797,52
Cons Gerenciador Rodoviario 108.09 40%		R$ 0,00	R$ 261.755,02
Cons Morar Bem 118.02 10%		R$ 0,00	R$ 223.171,19
Cons Modera Lbr Scb Gonenge 110.03 32%		R$ 0,00	R$ 240.988,80
Cons Gerenciador LMM 221.03 30%		R$ 0,00	R$ 14.964,46
Cons Corredor NS 244.01 40%		R$ 0,00	R$ 107.198,90
Cons Go Rodovias 243.01 40%		R$ 0,00	R$ 28.686,95
IMOBILIZADO		R$ 351.895,16	R$ 553.629,84
BENS EM USO		R$ 543.329,36	R$ 836.504,17
Máquinas e Equipamentos		R$ 0,00	R$ 4.998,00
Moveis e Utensílios		R$ 31.950,44	R$ 50.262,83
Imóveis		R$ 114.862,80	R$ 114.862,80

Este documento é parte integrante de escrituração cuja autenticação se comprova pelo recibo de número DB.CA.63.4D.67.23.BB.55.90.1C.63.F8.9A.48.14.BE.B2.4D.5A.EB-7, nos termos do Decreto nº 8.683/2016.

Este relatório foi gerado pelo Sistema Público de Escrituração Digital – Sped

Versão 10.3.2 do Visualizador

BALANÇO PATRIMONIAL

Entidade:	MODERA ENGENHARIA LTDA
Período da Escrituração:	01/01/2024 a 31/12/2024
CNPJ:	28.256.567/0001-42
Número de Ordem do Livro:	9
Período Selecionado:	01 de janeiro de 2024 a 31 de dezembro de 2024

Descrição	Nota	Saldo Inicial	Saldo Final
Veículos		R$ 36.424,08	R$ 36.424,08
Computadores e Perifericos		R$ 354.418,12	R$ 624.282,54
Softwares		R$ 5.673,92	R$ 5.673,92
(-) DEPRECIAÇÃO		R$ (185.588,95)	R$ (277.029,08)
(-) Depreciação-Máquinas e Equipamentos		R$ 0,00	R$ (271,48)
(-) (-) Depreciação - Móveis e Utensílios		R$ (4.283,08)	R$ (7.558,12)
(-) (-) Depreciação - Imóveis		R$ (24.861,72)	R$ (28.686,60)
(-) (-) Depreciação - Veículos		R$ (36.424,08)	R$ (36.424,08)
(-) (-) Depreciação - Computadores		R$ (120.020,07)	R$ (204.088,80)
(-) AMORTIZAÇÃO		R$ (5.845,25)	R$ (5.845,25)
(-) Amortização - Softwares		R$ (5.845,25)	R$ (5.845,25)
PASSIVO		R$ 16.412.166,40	R$ 20.889.079,56
CIRCULANTE		R$ 3.864.483,04	R$ 6.861.665,80
EMPRESTIMOS		R$ 324.999,47	R$ 326.395,13
CREDITOS DE TERCEIROS		R$ 324.999,47	R$ 326.395,13
Adiantamento de Cliente		R$ 9.241,90	R$ 10.637,56
Adiantamento ATP Engenharia Ltda		R$ 315.757,57	R$ 315.757,57
FORNECEDORES		R$ 230.455,41	R$ 177.462,54
FORNECEDORES NACIONAIS		R$ 159.981,88	R$ 114.397,34
Fornecedores Diversos		R$ 39.144,39	R$ 43.536,88
Prestadores de Serviços		R$ 0,00	R$ 725,00
Sodexo Pass do Brasil Servico e Comercio		R$ 1.105,01	R$ 0,00
Frazillio & Ferroni Inform Com e Serv		R$ 24.304,08	R$ 0,00
Alves Andrade Projetos e Instalações ME		R$ 1.200,00	R$ 1.200,00
Efficace Assessoria e Tecnologia LTDA		R$ 0,00	R$ 17.730,00
Dell Computadores do Brasil LTDA		R$ 1.509,30	R$ 0,00
2M Comercio de Divisoria e Forro LTDA		R$ 900,00	R$ 900,00
PHS Servicos de Informatica LTDA		R$ 2.535,88	R$ 6.725,41
Nube Nucleo Bras de Estagios LTDA		R$ 428,00	R$ 0,00
Localiza Rent a Car S/A		R$ 8.216,21	R$ 0,00
Omiexperience LTDA		R$ 1.372,50	R$ 1.431,74
Anna Karina Spedanieri		R$ 1.230,00	R$ 0,00

Este documento é parte integrante de escrituração cuja autenticação se comprova pelo recibo de número DB.CA.63.4D.67.23.BB.55.90.1C.63.F8.9A.48.14.BE.B2.4D.5A.EB-7, nos termos do Decreto nº 8.683/2016.

Este relatório foi gerado pelo Sistema Público de Escrituração Digital – Sped

BALANÇO PATRIMONIAL

Entidade:	MODERA ENGENHARIA LTDA		
Período da Escrituração:	01/01/2024 a 31/12/2024	CNPJ:	28.256.567/0001-42
Número de Ordem do Livro:	9		
Período Selecionado:	01 de janeiro de 2024 a 31 de dezembro de 2024		

Descrição	Nota	Saldo Inicial	Saldo Final
Copiart Impressoes Digitais LTDA		R$ 260,00	R$ 260,00
Glebes Ribeiro Santos Gomes		R$ 50,00	R$ 50,00
Vladimir Segalla Afanasieff - Cartorio		R$ 133,92	R$ 133,92
Central Nacional Unimed		R$ 10.084,27	R$ 20.660,04
Udn Revestimento Especiais LTDA		R$ 800,00	R$ 0,00
Metro Cubico Engenharia LTDA		R$ 2.324,74	R$ 0,10
Scalata Servicos de Engenharia Civil		R$ 47.656,00	R$ 0,00
Marcelo Ricardo Piccolo		R$ 7.699,00	R$ 0,00
Thais Meira Damim		R$ 211,00	R$ 0,00
Mega Brasil Tecnologia LTDA		R$ 5.214,00	R$ 0,00
Cil Comercio de Informatica LTDA		R$ 2.489,48	R$ 0,00
Porto Brasil Ceramica LTDA		R$ 471,16	R$ 471,16
RR Molduras e Decorações LTDA		R$ 554,19	R$ 554,19
Supricorp Suprimentos LTDA		R$ 88,75	R$ 88,75
Metta Assessoria Empresarial		R$ 0,00	R$ 1.230,00
Persianas Novo Amanhecer		R$ 0,00	R$ 341,76
Alfa Parking Estacionamentos LTDA		R$ 0,00	R$ 18,00
Alfredo Cristiano Carvalho Homem GRTD		R$ 0,00	R$ 126,81
Zoom Copias e Impressoes LTDA		R$ 0,00	R$ 89,00
Claro NXT Telecomunicacoes S/A		R$ 0,00	R$ 150,00
Andre Medeiros Toledo		R$ 0,00	R$ 1.661,55
Gupy Tecn em Recrutamento LTDA		R$ 0,00	R$ 2.300,28
Niterofelx Com Moveis e Equip para Escr		R$ 0,00	R$ 5.747,75
Hcn Controles e Incorporações LTDA		R$ 0,00	R$ 4.925,00
Pluxee Instituição de Pagamento Brasil		R$ 0,00	R$ 300,00
ZM Comercio e Administração Hoteleira		R$ 0,00	R$ 3.040,00
COMPRAS CARTAO DE CREDITO		R$ 70.473,53	R$ 63.065,20
Cartão Itau		R$ 0,00	R$ 8.781,04
Cartão Ouro card Empresarial Elo BB		R$ 0,00	R$ 31.433,08
Cartão Visa Ourocard Banco do Brasil		R$ 31.900,88	R$ 0,00
Cartão Credito Bradesco		R$ 38.572,65	R$ 22.851,08
OBRIGACOES TRABALHISTAS		R$ 82.557,94	R$ 187.796,35

Este documento é parte integrante de escrituração cuja autenticação se comprova pelo recibo de número DB.CA.63.4D.67.23.BB.55.90.1C.63.F8.9A.48.14.BE.B2.4D.5A.EB-7, nos termos do Decreto nº 8.683/2016.

Este relatório foi gerado pelo Sistema Público de Escrituração Digital – Sped

BALANÇO PATRIMONIAL

Entidade:	MODERA ENGENHARIA LTDA		
Período da Escrituração:	01/01/2024 a 31/12/2024	CNPJ:	28.256.567/0001-42
Número de Ordem do Livro:	9		
Período Selecionado:	01 de janeiro de 2024 a 31 de dezembro de 2024		

Descrição	Nota	Saldo Inicial	Saldo Final
PAGAMENTOS FUNCIONARIOS		R$ 71.455,63	R$ 118.274,48
Salários a Pagar		R$ 69.666,63	R$ 117.196,50
Rescisões a Pagar		R$ 1.789,00	R$ 0,00
Pensão Alimentícia		R$ 0,00	R$ 1.077,98
ENCARGOS SOCIAIS		R$ 7.577,91	R$ 65.751,83
INSS a Pagar		R$ 0,00	R$ 50.567,29
FGTS a Pagar		R$ 7.577,91	R$ 15.184,54
PAGAMENTOS A DIRIGENTES		R$ 3.524,40	R$ 3.770,04
Pró-Labore a pagar		R$ 3.524,40	R$ 3.770,04
OBRIGAÇÕES TRIBUTARIAS		R$ 1.112.635,92	R$ 1.632.190,09
IMPOSTOS E CONTRIB. RETIDOS A RECOLHER		R$ 11.961,99	R$ 39.285,34
0561 - IRRF S/Folha		R$ 9.970,70	R$ 22.740,23
1708 - IRRF S/Serviços P.J. a Recolher		R$ 260,40	R$ 3.375,13
5952 - CSLL/PIS/COFINS a Recolher		R$ 948,71	R$ 11.101,12
ISS Retido Terceiros a Recolher		R$ 0,00	R$ 762,00
INSS Retido de Terceiros a Recolher		R$ 0,00	R$ 33,84
3208 - IRRF Aluguel		R$ 782,18	R$ 1.273,02
IMPOSTOS E CONTRIBUIÇÕES		R$ 1.100.673,93	R$ 1.592.904,75
2372 - CSLL a recolher L.P		R$ 164.230,07	R$ 219.654,85
2089 - IRPJ a recolher L.P		R$ 620.798,51	R$ 919.545,42
ISS a Pagar		R$ 86.786,61	R$ 112.678,50
8109 - Pis a pagar		R$ 40.755,55	R$ 60.730,53
2172 - Cofins a pagar		R$ 188.103,19	R$ 280.295,45
CONTAS A PAGAR		R$ 1.249.434,93	R$ 3.743.261,21
CONTAS A PAGAR		R$ 1.249.434,93	R$ 3.293.605,63
Cons Modera Texte 108.01 70%		R$ 2.955,06	R$ 11.621,38
Cons Modera Projectplan Texte 108.02 40%		R$ 28.691,13	R$ 41.500,52
Cons Modera Bonin 108.03 50%		R$ 55.209,64	R$ 58.065,46
Cons Dyna Concr Cont Modera 109.01 25%		R$ 352.477,27	R$ 380.999,29
Cons Dynatest Modera HPT 107.01 30%		R$ 49.344,75	R$ 49.344,75
Cons Modera Bonin C3 108.04 40%		R$ 18.646,79	R$ 80.367,60

Este documento é parte integrante de escrituração cuja autenticação se comprova pelo recibo de número DB.CA.63.4D.67.23.BB.55.90.1C.63.F8.9A.48.14.BE.B2.4D.5A.EB-7, nos termos do Decreto nº 8.683/2016.

Este relatório foi gerado pelo Sistema Público de Escrituração Digital – Sped

BALANÇO PATRIMONIAL

Entidade:	MODERA ENGENHARIA LTDA
Período da Escrituração:	01/01/2024 a 31/12/2024
CNPJ:	28.256.567/0001-42
Número de Ordem do Livro:	9
Período Selecionado:	01 de janeiro de 2024 a 31 de dezembro de 2024

Descrição	Nota	Saldo Inicial	Saldo Final
Cons Lbr Hagaplan Modera 114.01 15%		R$ 32.239,29	R$ 32.239,29
Cons Modera Engespro Engemap 108.07 40%		R$ 0,00	R$ 69.533,29
Cons Modera Tetra Bonin Cepla 223.01 35%		R$ 175,51	R$ 59.114,66
Cons Lbr Modera 224.01 40%		R$ 235.546,35	R$ 406.652,53
Cons Modera Bonin Engeplan 108.05 40%		R$ 145,35	R$ 321,51
Cons Modera Ste Scb Simemp 110.02 25%		R$ 10.171,59	R$ 10.171,59
Cons Reurb 227.01 15%		R$ 75.282,18	R$ 148.162,58
Cons Modera Bonin Mobtec 229.01 70%		R$ 0,00	R$ 43.101,06
Cons Modera C3 Bloco 1 231.01 60%		R$ 10.075,77	R$ 29.689,70
Cons Modera Gos C3 Bloco 3 233.01 45%		R$ 232,25	R$ 11.137,92
Cons Modera Gos C3 Bloco 2 232.01 45%		R$ 1.829,81	R$ 1.829,81
Cons Infra Lbr Modera Mobtec 114.04 30%		R$ 52.458,34	R$ 155.617,94
Cons Gerencia OAE SP 221.02 40%		R$ 0,00	R$ 5.283,33
Cons Concremat Modera 114.02 40%		R$ 323.953,85	R$ 1.159.701,29
Cons Gerenciador Rodoviario 108.09 40%		R$ 0,00	R$ 217.018,65
Cons CM Inspeções 114.03 40%		R$ 0,00	R$ 157.216,04
Cons Morar Bem 118.02 10%		R$ 0,00	R$ 157.006,18
Cons Corredor NS 244.01 40%		R$ 0,00	R$ 1.799,60
Cons Go Rodovias 243.01 40%		R$ 0,00	R$ 6.109,66
OUTRAS CONTAS		R$ 0,00	R$ 449.655,58
Modera Engenharia SCP 001		R$ 0,00	R$ 449.655,58
PROVISÕES E ENCARGOS SOCIAIS		R$ 55.106,61	R$ 220.113,48
SOCIAIS		R$ 55.106,61	R$ 220.113,48
Férias a pagar		R$ 40.729,22	R$ 163.924,91
FGTS Férias a Pagar		R$ 3.258,27	R$ 12.733,78
INSS Férias a Pagar		R$ 11.119,12	R$ 43.454,79
EMPRESTIMOS E FINANCIAMENTOS DE MUTUO		R$ 809.292,76	R$ 574.447,00
EMPRESTIMOS DE MUTUO		R$ 809.292,76	R$ 574.447,00
ATP Engenharia Ltda		R$ 574.447,00	R$ 574.447,00
Mutuo Socios		R$ 234.845,76	R$ 0,00
PATRIMONIO LIQUIDO		R$ 12.547.683,36	R$ 14.027.413,76

Este documento é parte integrante de escrituração cuja autenticação se comprova pelo recibo de número DB.CA.63.4D.67.23.BB.55.90.1C.63.F8.9A.48.14.BE.B2.4D.5A.EB-7, nos termos do Decreto nº 8.683/2016.

Este relatório foi gerado pelo Sistema Público de Escrituração Digital – Sped

BALANÇO PATRIMONIAL

Entidade:	MODERA ENGENHARIA LTDA		
Período da Escrituração:	01/01/2024 a 31/12/2024	CNPJ:	28.256.567/0001-42
Número de Ordem do Livro:	9		
Período Selecionado:	01 de janeiro de 2024 a 31 de dezembro de 2024		

Descrição	Nota	Saldo Inicial	Saldo Final
CAPITAL SOCIAL		R$ 5.000.000,00	R$ 5.000.000,00
CAPITAL SUBSCRITO		R$ 5.000.000,00	R$ 5.000.000,00
Capital Social		R$ 5.000.000,00	R$ 5.000.000,00
LUCROS ACUMULADOS		R$ 7.547.683,36	R$ 9.027.413,76
LUCROS OU PREJUIZOS ACUMULADOS		R$ 7.547.683,36	R$ 9.027.413,76
Lucros/Prejuizos Exercicios Anteriores		R$ 7.547.683,36	R$ 9.027.413,76

Este documento é parte integrante de escrituração cuja autenticação se comprova pelo recibo de número DB.CA.63.4D.67.23.BB.55.90.1C.63.F8.9A.48.14.BE.B2.4D.5A.EB-7, nos termos do Decreto nº 8.683/2016.

Este relatório foi gerado pelo Sistema Público de Escrituração Digital – Sped

DEMONSTRAÇÃO DE RESULTADO DO EXERCÍCIO

Entidade:	MODERA ENGENHARIA LTDA		
Período da Escrituração:	01/01/2024 a 31/12/2024	CNPJ:	28.256.567/0001-42
Número de Ordem do Livro:	9		
Período Selecionado:	01 de janeiro de 2024 a 31 de dezembro de 2024		

Descrição	Nota	Saldo anterior	Saldo atual
RECEITAS		R$ 49.994.975,49	R$ 77.872.877,50
RECEITA DE SERVICOS NO PAIS		R$ 52.901.370,33	R$ 84.501.477,59
Receita Serviços Prestados		R$ 52.901.370,33	R$ 84.501.477,59
(-) TRIBUTOS S/RECEITA		R$ (3.019.732,87)	R$ (6.972.032,32)
(-) I.S.S. s/ Receitas		R$ (1.139.645,41)	R$ (3.902.252,78)
(-) COFINS s/ Receitas		R$ (1.545.277,51)	R$ (2.523.106,50)
(-) PIS s/ Receitas		R$ (334.809,95)	R$ (546.673,04)
RECEITAS FINANCEIRAS		R$ 76.130,82	R$ 219.189,48
Rendimento de Aplicações Financeira		R$ 76.130,82	R$ 218.669,48
Outras Receitas Financeiras		R$ 0,00	R$ 520,00
LUCROS PARTIC.EM OUTRAS SOCIEDADES		R$ 0,00	R$ 107.714,77
Modera SCP 001		R$ 0,00	R$ 107.714,77
OUTRAS RECEITAS		R$ 37.207,21	R$ 16.527,98
Outras Receitas		R$ 37.207,21	R$ 16.527,98
(-) CUSTOS E DESPESAS		R$ (39.394.192,47)	R$ (67.020.376,29)
(-) MAO DE OBRA DIRETA		R$ (364.240,39)	R$ (1.348.298,56)
(-) Salarios		R$ (358.540,39)	R$ (1.316.350,90)
(-) Horas Extras		R$ 0,00	R$ (7.240,07)
(-) PLR		R$ 0,00	R$ (4.040,82)
(-) Gratificações		R$ (5.700,00)	R$ (19.270,44)
(-) DSR - Descanso Semanal Remunerado		R$ 0,00	R$ (1.396,33)
(-) ENCARGOS SOCIAIS		R$ (225.758,39)	R$ (850.011,23)
(-) Ferias		R$ (42.079,24)	R$ (173.617,43)
(-) 13º Salário		R$ (31.032,49)	R$ (127.128,60)
(-) INSS		R$ (117.447,34)	R$ (432.419,15)
(-) FGTS		R$ (35.199,32)	R$ (116.846,05)
(-) BENEFÍCIOS		R$ (170.727,39)	R$ (719.954,93)
(-) Vale Transporte		R$ (10.960,99)	R$ (53.953,53)
(-) Assistencia Médica		R$ (28.964,76)	R$ (196.073,05)
(-) Seguro de Vida		R$ (875,15)	R$ (4.431,93)
(-) Vale combustivel		R$ (4.650,00)	R$ (91.385,24)
(-) Alimentação		R$ (93.187,32)	R$ (294.616,59)
(-) Auxílio Creche		R$ (3.740,00)	R$ (946,65)
(-) Treinamentos e Cursos		R$ (3.660,15)	R$ (3.908,80)

Este documento é parte integrante de escrituração cuja autenticação se comprova pelo recibo de número DB.CA.63.4D.67.23.BB.55.90.1C.63.F8.9A.48.14.BE.B2.4D.5A.EB-7, nos termos do Decreto nº 8.683/2016.

Este relatório foi gerado pelo Sistema Público de Escrituração Digital – Sped

Versão 10.3.2 do Visualizador

DEMONSTRAÇÃO DE RESULTADO DO EXERCÍCIO

Entidade:	MODERA ENGENHARIA LTDA		
Período da Escrituração:	01/01/2024 a 31/12/2024	CNPJ:	28.256.567/0001-42
Número de Ordem do Livro:	9		
Período Selecionado:	01 de janeiro de 2024 a 31 de dezembro de 2024		

Descrição	Nota	Saldo anterior	Saldo atual
(-) Auxilio Faculdade		R$ (24.689,02)	R$ (74.639,14)
(-) DESPESAS COM DIRIGENTES		R$ (56.764,80)	R$ (60.998,40)
(-) Pro-Labore		R$ (47.304,00)	R$ (50.832,00)
(-) INSS S/Pro-Labore		R$ (9.460,80)	R$ (10.166,40)
(-) SERVICOS DE TERCEIROS CONTRATADOS		R$ (5.874.452,91)	R$ (13.915.161,29)
(-) Servicos Prestados P.J. Diversos		R$ (5.874.002,91)	R$ (13.913.711,29)
(-) Serviços Prestados P.F.- Despesa		R$ (450,00)	R$ (1.450,00)
(-) DESPESAS COM VIAGENS		R$ (262.075,04)	R$ (301.755,53)
(-) Passagens Aéreas		R$ (157.074,44)	R$ (203.471,57)
(-) Passagens Terrestres		R$ (509,90)	R$ (714,08)
(-) Hospedagens		R$ (43.233,95)	R$ (50.258,10)
(-) Refeições/Alimentação		R$ (27.848,80)	R$ (16.364,19)
(-) Outros Custos com Viagens		R$ 0,00	R$ (215,00)
(-) Taxi - viagens		R$ (5.411,12)	R$ (4.049,65)
(-) Estacionamento e Pedagio		R$ (3.604,27)	R$ (6.950,15)
(-) Combustiveis e Lubrificantes		R$ (24.392,56)	R$ (19.732,79)
(-) DESPESAS COM VEÍCULOS		R$ (76.992,16)	R$ (368.513,00)
(-) Aluguel de Veiculos		R$ (76.594,56)	R$ (368.513,00)
Multa de transito		R$ (397,60)	R$ 0,00
(-) DESPESAS COM EQUIPAMENTOS		R$ (5.479,62)	R$ (12.244,57)
(-) Aluguel Equipamentos		R$ (1.558,00)	R$ (10.744,00)
(-) Manutenção Equipamentos		R$ (3.921,62)	R$ (1.500,57)
(-) CUSTOS DEPRECIAÇÃO E AMORTIZAÇÃO		R$ (52.482,93)	R$ (91.440,13)
(-) Depreciação		R$ (52.416,43)	R$ (91.440,13)
Amortização		R$ (66,50)	R$ 0,00
(-) DESPESAS COM IMOVEIS		R$ (475.970,29)	R$ (716.593,19)
(-) Aluguel de Imóveis		R$ (159.501,20)	R$ (335.496,17)
(-) Condominio		R$ (42.938,96)	R$ (59.273,06)
(-) Energia Eletrica		R$ (654,80)	R$ (5.942,74)
(-) Agua e Esgoto		R$ 0,00	R$ (998,94)
(-) IPTU e Taxas		R$ (17.639,50)	R$ (21.602,32)
(-) Conservação		R$ (255.235,83)	R$ (293.279,96)
(-) DESPESAS COM MATERIAIS		R$ (98.004,72)	R$ (206.338,97)
(-) Material de Limpeza		R$ 0,00	R$ (3.259,85)

Este documento é parte integrante de escrituração cuja autenticação se comprova pelo recibo de número DB.CA.63.4D.67.23.BB.55.90.1C.63.F8.9A.48.14.BE.B2.4D.5A.EB-7, nos termos do Decreto nº 8.683/2016.

Este relatório foi gerado pelo Sistema Público de Escrituração Digital – Sped

DEMONSTRAÇÃO DE RESULTADO DO EXERCÍCIO

Entidade:	MODERA ENGENHARIA LTDA		
Período da Escrituração:	01/01/2024 a 31/12/2024	CNPJ:	28.256.567/0001-42
Número de Ordem do Livro:	9		
Período Selecionado:	01 de janeiro de 2024 a 31 de dezembro de 2024		

Descrição	Nota	Saldo anterior	Saldo atual
(-) Material de Expediente		R$ 0,00	R$ (63.578,01)
(-) Material de Informática		R$ 0,00	R$ (5.244,05)
(-) Materiais de Pequeno Valor (bens)		R$ (52.356,26)	R$ (82.600,19)
(-) Materiais de Uso e Consumo		R$ (34.368,44)	R$ (17.712,22)
(-) Outros Materiais de Consumo		R$ (11.280,02)	R$ (1.427,31)
(-) EPI		R$ 0,00	R$ (18.819,27)
(-) Material Copa e Cozinha		R$ 0,00	R$ (13.698,07)
(-) DESPESAS DIVERSAS		R$ (124.325,15)	R$ (168.607,19)
(-) Cartório		R$ (23.317,03)	R$ (22.718,27)
(-) Correios/Malotes		R$ (573,31)	R$ (5.160,51)
(-) Internet		R$ (2.471,60)	R$ (8.681,57)
(-) Taxi		R$ (1.937,07)	R$ (2.933,04)
(-) Seguro Garantia		R$ (37.739,61)	R$ (22.457,19)
(-) Festas/Eventos		R$ (27.433,14)	R$ (46.449,03)
(-) Refeições/Lanches		R$ (15.753,51)	R$ (20.516,72)
(-) Telefone		R$ (3.843,99)	R$ (3.275,48)
(-) Estacionamento		R$ (4.440,70)	R$ (13.451,81)
(-) Combustivel		R$ (6.815,19)	R$ (22.963,57)
(-) TAXAS/CONTRIBUICOES E ANUIDADES		R$ (39.060,54)	R$ (58.872,31)
(-) Anuidades Classes Empresariais		R$ (13.460,91)	R$ (6.756,26)
(-) Taxas Diversas		R$ (25.599,63)	R$ (52.116,05)
(-) DESPESAS CONSORCIOS		R$ (26.261.214,58)	R$ (39.133.307,53)
(-) Cons Modera Texte 108.01 70%		R$ (78.894,70)	R$ (11.755,42)
(-) Cons Modera Projectplan Texte 108.02 40%		R$ (89.778,58)	R$ (6.799,57)
(-) Cons Modera Bonin 108.03 50%		R$ (40.321,29)	R$ (2.855,82)
(-) Cons Dyna Concr Cont Modera Scb 109.01		R$ (3.653.020,54)	R$ (2.117.946,76)
(-) Cons Modera Lbr Scb 110.01 45%		R$ (2.572.120,79)	R$ (3.614.662,42)
(-) Cons Modera Bonin C3 108.04 40%		R$ (910.360,99)	R$ (983.323,53)
(-) Cons Dynatest Modera HPT 107.01 30%		R$ (1.410.101,16)	R$ (1.542.754,76)
(-) Cons Modera Bonin Engeplan 108.05 40%		R$ (376.791,27)	R$ (13.539,10)
(-) Cons Modera Engespro Engemap 108.07 40%		R$ (4.205.564,95)	R$ (4.488.863,36)
(-) Cons Modera Rep 108.06 50%		R$ (683.349,77)	R$ (319.925,88)
(-) Cons Lbr Hagaplan Modera 114.01 15%		R$ (1.228.479,41)	R$ (26.550,93)
(-) Cons Lbr Modera Multiplano 221.01 35%		R$ (2.719.462,88)	R$ (2.758.581,11)

Este documento é parte integrante de escrituração cuja autenticação se comprova pelo recibo de número DB.CA.63.4D.67.23.BB.55.90.1C.63.F8.9A.48.14.BE.B2.4D.5A.EB-7, nos termos do Decreto nº 8.683/2016.

Este relatório foi gerado pelo Sistema Público de Escrituração Digital – Sped

DEMONSTRAÇÃO DE RESULTADO DO EXERCÍCIO

Entidade:	MODERA ENGENHARIA LTDA		
Período da Escrituração:	01/01/2024 a 31/12/2024	CNPJ:	28.256.567/0001-42
Número de Ordem do Livro:	9		
Período Selecionado:	01 de janeiro de 2024 a 31 de dezembro de 2024		

Descrição	Nota	Saldo anterior	Saldo atual
(-) Cons Modera Tetra Bonin Cepla 223.01 35%		R$ (1.092.532,91)	R$ (1.173.962,26)
(-) Cons Lbr Modera 224.01 40%		R$ (2.680.429,98)	R$ (2.648.987,50)
(-) Cons Modera Ste Scb Simemp 110.02 25%		R$ (1.288.402,19)	R$ (1.587.833,81)
(-) Cons Lbr Modera C3 225.01 30%		R$ (819.674,89)	R$ (1.531.160,44)
(-) Cons Reurb 227.01 15%		R$ (735.563,49)	R$ (1.647.681,54)
(-) Cons Maubertec Modera Gos 224.02 35%		R$ (421.648,41)	R$ (1.040.915,60)
(-) Cons Modera Bonin Mobtec 229.01 70%		R$ (726.819,67)	R$ (2.183.630,50)
(-) Cons Modera C3 Bloco 1 231.01 60%		R$ (59.089,54)	R$ (189.903,25)
(-) Cons Modera Gos C3 Bloco 3 233.01 45%		R$ (19.071,97)	R$ (130.230,88)
(-) Cons Modera Gos C3 Bloco 2 232.01 45%		R$ (15.887,96)	R$ (43.265,05)
(-) Cons Modera Gos C3 Bloco 4 234.01 45%		R$ (15.131,08)	R$ (43.733,52)
(-) Cons Gerencia OAE SP 221.02 40%		R$ (12.056,88)	R$ (2.104.540,62)
(-) Cons Infra Lbr Modera Mobtec 114.04 30%		R$ (82.705,43)	R$ (2.417.604,08)
(-) Cons Concremat Modera 114.02 40%		R$ (323.953,85)	R$ (900.130,73)
(-) Cons Gerenciador Rodoviario 108.09 40%		R$ 0,00	R$ (3.403.682,57)
(-) Cons CM Inspeções 114.03 40%		R$ 0,00	R$ (157.216,03)
(-) Cons Morar Bem 118.02 10%		R$ 0,00	R$ (958.338,21)
(-) Cons Modera Lbr Scb Gonenge 110.03 32%		R$ 0,00	R$ (594.874,69)
(-) Cons Gerenciador LMM 221.03 30%		R$ 0,00	R$ (112.789,42)
(-) Cons Corredor NS 244.01 40%		R$ 0,00	R$ (129.528,06)
(-) Cons Go Rodovias 243.01 40%		R$ 0,00	R$ (245.740,11)
(-) DESPESAS FINANCEIRAS		R$ (58.882,73)	R$ (30.934,97)
Juros Passivos		R$ (26.930,92)	R$ 0,00
Descontos Concedidos		R$ (8,55)	R$ 0,00
(-) Tarifas Bancárias		R$ (16.673,86)	R$ (19.026,77)
(-) I.O.F.		R$ (13.530,71)	R$ (9.861,39)
(-) Multas por Atraso		R$ (1.738,69)	R$ (2.046,81)
(-) IMPOSTOS S/LUCRO		R$ (5.247.760,83)	R$ (9.037.344,49)
(-) Contribuicäo Social - CSLL		R$ (1.395.466,10)	R$ (2.398.591,09)
(-) Imposto de Renda - IRPJ		R$ (3.852.294,73)	R$ (6.638.753,40)
= Lucro		R$ 10.600.783,02	R$ 10.852.501,21

Este documento é parte integrante de escrituração cuja autenticação se comprova pelo recibo de número DB.CA.63.4D.67.23.BB.55.90.1C.63.F8.9A.48.14.BE.B2.4D.5A.EB-7, nos termos do Decreto nº 8.683/2016.

Este relatório foi gerado pelo Sistema Público de Escrituração Digital – Sped

Versão 10.3.2 do Visualizador

DEMONSTRAÇÃO DAS MUTAÇÕES DO PATRIMÔNIO LÍQUIDO

Entidade:	MODERA ENGENHARIA LTDA				
Período da Escrituração:	01/01/2024 a 31/12/2024	CNP	28.256.567/0001-42	Número de Ordem do Livro:	9
Período Selecionado:	01 de janeiro de 2024 a 31 de dezembro de 2024				

Histórico	Código de Aglutinação das Contas de Patrimônio Líquido				Total (R$)
	Ajustes de Exercícios Anteriores (R$)	Capital Social (R$)	Lucros/Prejuizos Exercicios Anteriores (R$)	Lucros/Prejuizos do Exercício (R$)	
Saldo Inicial em 01.01.2024	0,00	5.000.000,00	7.547.683,36	0,00	12.547.683,36
Lucros/Prejuizos Exercicios Anteriores			1.479.730,40		1.479.730,40
Saldo Final em 31.12.2024	0,00	5.000.000,00	9.027.413,76	0,00	14.027.413,76
Notas					

MINISTÉRIO DA FAZENDA
SECRETARIA DA RECEITA FEDERAL DO BRASIL
SISTEMA PÚBLICO DE ESCRITURAÇÃO DIGITAL – Sped **Versão: 10.2.1**

RECIBO DE ENTREGA DE ESCRITURAÇÃO CONTÁBIL DIGITAL

IDENTIFICAÇÃO DO TITULAR DA ESCRITURAÇÃO

NIRE	CNPJ	
52202554654	10.280.409/0001-62	

NOME EMPRESARIAL
SPAZIO CONSULTORIA E PROJETOS LTDA

IDENTIFICAÇÃO DA ESCRITURAÇÃO

FORMA DA ESCRITURAÇÃO CONTÁBIL	PERÍODO DA ESCRITURAÇÃO
Livro Diário (Completo - sem escrituração Auxiliar)	01/01/2023 a 31/12/2023
NATUREZA DO LIVRO	**NÚMERO DO LIVRO**
DIARIO	16

IDENTIFICAÇÃO DO ARQUIVO (HASH)
1C.F0.07.19.92.1C.D3.96.66.54.57.A0.FE.4D.DE.8D.8C.76.B3.7C

ESTE LIVRO FOI ASSINADO COM OS SEGUINTES CERTIFICADOS DIGITAIS:

QUALIFICAÇÃO DO SIGNATARIO	CPF/CNPJ	NOME	Nº SÉRIE DO CERTIFICADO	VALIDADE	RESPONSÁVEL LEGAL
Procurador	23428058100	MARISTELA APARECIDA MARQUES	313473975605240256 15188122149	29/11/2022 a 28/11/2025	Sim
Contador	23428058100	MARISTELA APARECIDA MARQUES	313473975605240256 15188122149	29/11/2022 a 28/11/2025	Não
Contador/Contabilista Responsável Pelo Termo de Verificação para Fins de Substituição da ECD	23428058100	MARISTELA APARECIDA MARQUES	313473975605240256 15188122149	29/11/2022 a 28/11/2025	-

NÚMERO DO RECIBO:

1C.F0.07.19.92.1C.D3.96.66.54.57.A0.
FE.4D.DE.8D.8C.76.B3.7C-1

Escrituração recebida via Internet
pelo Agente Receptor SERPRO

em 27/05/2024 às 16:41:30

F4.E0.14.A3.A5.6B.1A.65
27.BC.48.25.8F.77.BF.99

Considera-se autenticado o livro contábil a que se refere este recibo, dispensando-se a autenticação de que trata o art. 39 da Lei nº 8.934/1994. Este recibo comprova a autenticação.

BASE LEGAL: Decreto nº 1.800/1996, com a alteração do Decreto nº 8.683/2016, e arts. 39, 39-A, 39-B da Lei nº 8.934/1994 com a alteração da Lei Complementar nº 1247/2014.

TERMOS DE ABERTURA E ENCERRAMENTO

Entidade:	SPAZIO CONSULTORIA E PROJETOS LTDA		
Período da Escrituração:	01/01/2023 a 31/12/2023	CNPJ:	10.280.409/0001-62
Número de Ordem do Livro:	16		
Período Selecionado:	01 de Janeiro de 2023 a 31 de Dezembro de 2023		

TERMO DE ABERTURA

Nome Empresarial	SPAZIO CONSULTORIA E PROJETOS LTDA
NIRE	52202554654
CNPJ	10.280.409/0001-62
Número de Ordem	16
Natureza do Livro	DIARIO
Município	GOIANIA
Data do arquivamento dos atos constitutivos	20/08/2008
Data de arquivamento do ato de conversão de sociedade simples em sociedade empresária	
Data de encerramento do exercício social	31/12/2023
Quantidade total de linhas do arquivo digital	6367

TERMO DE ENCERRAMENTO

Nome Empresarial	SPAZIO CONSULTORIA E PROJETOS LTDA
Natureza do Livro	DIARIO
Número de ordem	16
Quantidade total de linhas do arquivo digital	6367
Data de inicio	01/01/2023
Data de término	31/12/2023

Este documento é parte integrante de escrituração cuja autenticação se comprova pelo recibo de número 1C.F0.07.19.92.1C.D3.96.66.54.57.A0.FE.4D.DE.8D.8C.76.B3.7C-1, nos termos do Decreto nº 8.683/2016.

Este relatório foi gerado pelo Sistema Público de Escrituração Digital – Sped

BALANÇO PATRIMONIAL

Entidade:	SPAZIO CONSULTORIA E PROJETOS LTDA		
Período da Escrituração:	01/01/2023 a 31/12/2023	CNPJ:	10.280.409/0001-62
Número de Ordem do Livro:	16		
Período Selecionado:	01 de Janeiro de 2023 a 31 de Dezembro de 2023		

Descrição	Nota	Saldo Inicial	Saldo Final
ATIVO		R$ 3.114.668,30	R$ 2.485.196,49
ATIVO CIRCULANTE		R$ 3.112.275,46	R$ 2.483.544,77
DISPONIVEL		R$ 41.258,92	R$ 304.577,44
CAIXA		R$ 16.256,15	R$ 239.348,49
CAIXA GERAL		R$ 16.256,15	R$ 239.348,49
BANCOS CONTA MOVIMENTO		R$ 25.002,77	R$ 65.228,95
SICOOB ENGECRED 1.137-1		R$ 25.002,77	R$ 65.228,95
CREDITOS		R$ 1.276.041,32	R$ 383.992,11
DUPLICATAS A RECEBER		R$ 422.527,70	R$ 244.978,45
DUPLICATAS A RECEBER		R$ 422.527,70	R$ 244.978,45
DISTRIBUIÇÃO DE LUCRO		R$ 853.364,23	R$ 139.013,66
SANDRO SILVA CARVALHO		R$ 471.784,01	R$ 0,00
ORCELINO PEREIRA FERREIRA		R$ 381.580,22	R$ 139.013,66
IMPOSTO A RECUPERAR / COMPENSAR		R$ 149,39	R$ 0,00
IRRF A RECUPERAR		R$ 149,39	R$ 0,00
INSS A RECUPERAR		R$ 0,00	R$ 0,00
PIS A RECUPERAR		R$ 0,00	R$ 0,00
COFINS A RECUPERAR		R$ 0,00	R$ 0,00
CSLL A RECUPERAR		R$ 0,00	R$ 0,00
ISSQN A COMPENSAR		R$ 0,00	R$ 0,00
OUTROS CREDITOS		R$ 1.794.975,22	R$ 1.794.975,22
ADIANTAMENTOS P/ INVESTIMENTOS		R$ 1.794.975,22	R$ 1.794.975,22
ADIANTAMENTO P/ INVESTIMENTOS		R$ 1.794.975,22	R$ 1.794.975,22
ADIANTAMENTOS A EMPREGADOS		R$ 0,00	R$ 0,00
13º SALARIO		R$ 0,00	R$ 0,00
ATIVO NAO CIRCULANTE		R$ 2.392,84	R$ 1.651,72
INVESTIMENTOS		R$ 910,54	R$ 910,54
PARTICIPAÇÕES SOCIETARIAS		R$ 910,54	R$ 910,54
COOPERATIVA DE CREDITO SICOOB ENGECRED LTDA		R$ 910,54	R$ 910,54
IMOBILIZADO		R$ 1.482,30	R$ 741,18
MOVEIS E UTEN. E INSTALACOES		R$ 7.411,00	R$ 7.411,00

Este documento é parte integrante de escrituração cuja autenticação se comprova pelo recibo de número 1C.F0.07.19.92.1C.D3.96.66.54.57.A0.FE.4D.DE.8D.8C.76.B3.7C-1, nos termos do Decreto nº 8.683/2016.

Este relatório foi gerado pelo Sistema Público de Escrituração Digital – Sped

BALANÇO PATRIMONIAL

Entidade:	SPAZIO CONSULTORIA E PROJETOS LTDA		
Período da Escrituração:	01/01/2023 a 31/12/2023	CNPJ:	10.280.409/0001-62
Número de Ordem do Livro:	16		
Período Selecionado:	01 de Janeiro de 2023 a 31 de Dezembro de 2023		

Descrição	Nota	Saldo Inicial	Saldo Final
MOVEIS E UTENSILIOS		R$ 6.361,00	R$ 6.361,00
INSTALACOES		R$ 1.050,00	R$ 1.050,00
MAQUINAS, EQUIPAMENTOS, FERRAMENTAS E C.P.D.		R$ 41.060,61	R$ 41.060,61
C.P.D. - ADMINISTRACAO		R$ 41.060,61	R$ 41.060,61
(-) DEPRECIACOES, AMORTIZACOES E EXAUSTOES ACUMULADAS		R$ (46.989,31)	R$ (47.730,43)
(-) (-) DEPRECIACOES INSTALACOES		R$ (840,00)	R$ (945,00)
(-) (-) DEPRECIACOES MOVEIS E UTENSILIOS		R$ (5.088,70)	R$ (5.724,82)
(-) (-) DEPRECIACOES C.P.D. - ADMINISTRACAO		R$ (41.060,61)	R$ (41.060,61)
PASSIVO		R$ 3.114.668,30	R$ 2.485.196,49
PASSIVO CIRCULANTE		R$ 42.906,55	R$ 184.210,29
FORNECEDORES		R$ 1.212,00	R$ 95.061,03
FORNECEDORES		R$ 1.212,00	R$ 95.061,03
MAM ASSESSORIA CONTABIL E EMPRESARIAL LTDA		R$ 1.212,00	R$ 1.320,00
MENNDEL & ASSOCIADOS - SOCIEDADE INDIVIDUAL DE ADVOCACIA		R$ 0,00	R$ 0,00
NAURICAN LUDOVICO LACERDA		R$ 0,00	R$ 0,00
GIZA CERTIFICAÇÃO DIGITAL LTDA		R$ 0,00	R$ 0,00
EXTINTORES ARAGUAIA LTDA		R$ 0,00	R$ 0,00
LABSONDA SERVIÇOS LTDA		R$ 0,00	R$ 0,00
TOPOCART TOPOGRAFIA ENGENHARIA E AEROLEVANTAMENTO LTDA		R$ 0,00	R$ 0,00
CL PROJETOS DE ENGENHARIA EIRELI		R$ 0,00	R$ 39.096,01
CSBIM & CADISTA CONSULTORIA PROJETOS E SOLUÇÕES EM BIM LTDA		R$ 0,00	R$ 24.642,85
CLAUDIO AUGUSTO CORREA NEME E CIA LTDA		R$ 0,00	R$ 26.000,00
OFF SET TOPOGRAFIA E DESENHOS EIRELI ME		R$ 0,00	R$ 0,00
TRAFECON ENGENHARIA LTDA		R$ 0,00	R$ 0,00
UNIMED GOIANIA COOPERATIVA DE TRABALHO MEDICO		R$ 0,00	R$ 4.002,17
CAMPOS E CAMPOS ADVOGADOS ASSOCIADOS		R$ 0,00	R$ 0,00
OBRIGACOES TRIBUTARIAS		R$ 22.163,85	R$ 48.274,76
IMPOSTOS E CONTRIBUICOES A RECOLHER		R$ 22.163,85	R$ 48.274,76

Este documento é parte integrante de escrituração cuja autenticação se comprova pelo recibo de número 1C.F0.07.19.92.1C.D3.96.66.54.57.A0.FE.4D.DE.8D.8C.76.B3.7C-1, nos termos do Decreto nº 8.683/2016.

Este relatório foi gerado pelo Sistema Público de Escrituração Digital – Sped

BALANÇO PATRIMONIAL

Entidade:	SPAZIO CONSULTORIA E PROJETOS LTDA		
Período da Escrituração:	01/01/2023 a 31/12/2023	CNPJ:	10.280.409/0001-62
Número de Ordem do Livro:	16		
Período Selecionado:	01 de Janeiro de 2023 a 31 de Dezembro de 2023		

Descrição	Nota	Saldo Inicial	Saldo Final
CSLL A RECOLHER		R$ 10.189,64	R$ 7.220,40
IRPJ A RECOLHER		R$ 11.344,08	R$ 6.290,05
IRRF S/ FOLHA RECOLHER		R$ 628,73	R$ 2.103,76
ISS A RECOLHER		R$ 0,00	R$ 0,00
RET. PIS,COFINS,CSLL IN 381/SRF		R$ 0,00	R$ 26.835,67
IRRF A RECOLHER S/NF.		R$ 0,00	R$ 5.804,77
ISS RET. S/ NF		R$ 1,40	R$ 20,11
OBRIGACOES TRABALHISTAS E PREVIDENCIARIAS / CONTAS A PAGAR		R$ 19.530,70	R$ 40.874,50
CONTAS A PAGAR		R$ 15.049,74	R$ 32.074,41
PRO-LABORE A PAGAR		R$ 2.157,36	R$ 2.349,60
SALARIOS E ORDENADOS A PAGAR		R$ 12.892,38	R$ 22.487,13
13º A PAGAR		R$ 0,00	R$ 0,00
FERIAS A PAGAR		R$ 0,00	R$ 0,00
RESCISÃO A PAGAR		R$ 0,00	R$ 7.237,68
OBRIGACOES PREVIDENCIARIAS		R$ 4.480,96	R$ 8.800,09
FGTS A RECOLHER		R$ 1.821,37	R$ 2.949,60
INSS A RECOLHER		R$ 2.659,59	R$ 5.850,49
PASSIVO NAO CIRCULANTE		R$ 1.287,54	R$ 1.136.061,65
RESULTADO EXERCICIOS FUTUROS		R$ 1.287,54	R$ 1.136.061,65
EMPRESTIMOS		R$ 0,00	R$ 1.136.061,65
SANDRO SILVA CARVALHO		R$ 0,00	R$ 1.136.061,65
PARCELAMENTOS		R$ 1.287,54	R$ 0,00
IRPJ Nº 10120-401571/2020-15		R$ 1.287,54	R$ 0,00
PATRIMONIO LIQUIDO		R$ 3.070.474,21	R$ 1.164.924,55
CAPITAL SOCIAL SUBSCRITO E INTEGRALIZADO		R$ 1.500.000,00	R$ 1.500.000,00
CAPITAL SOCIAL		R$ 1.500.000,00	R$ 1.500.000,00
CAPITAL SOCIAL		R$ 1.500.000,00	R$ 1.500.000,00
RESERVAS DE CAPITAL		R$ 539.564,78	R$ 539.564,78
ADIANTAMENTO PARA FUTURO ALMENTO DE CAPITAL		R$ 539.564,78	R$ 539.564,78
ADIANTAMENTO PARA FUTURO ALMENTO DE CAPITAL		R$ 539.564,78	R$ 539.564,78
RESERVAS DE LUCROS		R$ 1.030.909,43	R$ 177.545,20

Este documento é parte integrante de escrituração cuja autenticação se comprova pelo recibo de número 1C.F0.07.19.92.1C.D3.96.66.54.57.A0.FE.4D.DE.8D.8C.76.B3.7C-1, nos termos do Decreto nº 8.683/2016.

Este relatório foi gerado pelo Sistema Público de Escrituração Digital – Sped

Versão 10.2.1 do Visualizador

BALANÇO PATRIMONIAL

Entidade:	SPAZIO CONSULTORIA E PROJETOS LTDA		
Período da Escrituração:	01/01/2023 a 31/12/2023	CNPJ:	10.280.409/0001-62
Número de Ordem do Livro:	16		
Período Selecionado:	01 de Janeiro de 2023 a 31 de Dezembro de 2023		

Descrição	Nota	Saldo Inicial	Saldo Final
RESERVAS DE LUCROS PROPRIOS		R$ 1.030.909,43	R$ 177.545,20
RESERVA DE LUCROS A REALIZAR		R$ 1.030.909,43	R$ 177.545,20
RESULTADOS ACUMULADOS		R$ 0,00	R$ (1.052.185,43)
RESULTADOS ACUMULADOS		R$ 0,00	R$ (1.052.185,43)
(-) (-) PREJUIZOS ACUMULADOS		R$ (0,00)	R$ (1.052.185,43)
RESULTADO DO EXERCICIO EM CURSO		R$ 0,00	R$ 0,00

Este documento é parte integrante de escrituração cuja autenticação se comprova pelo recibo de número 1C.F0.07.19.92.1C.D3.96.66.54.57.A0.FE.4D.DE.8D.8C.76.B3.7C-1, nos termos do Decreto nº 8.683/2016.

Este relatório foi gerado pelo Sistema Público de Escrituração Digital – Sped

Versão 10.2.1 do Visualizador

DEMONSTRAÇÃO DE RESULTADO DO EXERCÍCIO

Entidade:	SPAZIO CONSULTORIA E PROJETOS LTDA		
Período da Escrituração:	01/01/2023 a 31/12/2023	CNPJ:	10.280.409/0001-62
Número de Ordem do Livro:	16		
Período Selecionado:	01 de Janeiro de 2023 a 31 de Dezembro de 2023		

Descrição	Nota	Saldo anterior	Saldo atual
RECEITA DE VENDAS/ SERVIÇOS			R$ 0,00
(-) CANCELAMENTOS E DEVOLUÇÕES			R$ 0,00
(-) (-) IMPOSTOS INCIDENTES		R$ (317.268,78)	R$ (290.927,72)
(-) (-) IRPJ		R$ (118.377,64)	R$ (107.714,62)
(-) (-) ISS		R$ (86.217,85)	R$ (79.450,68)
(-) (-) PIS		R$ (11.204,30)	R$ (10.328,50)
(-) (-) COFINS		R$ (51.730,69)	R$ (47.670,33)
(-) (-) CSLL		R$ (49.738,30)	R$ (45.763,59)
CMV / CSP			R$ 0,00
(-) DESPESAS OPERACIONAIS		R$ (393.870,03)	R$ (2.350.271,79)
(-) 13º SALARIO		R$ (15.177,77)	R$ (18.911,21)
(-) FERIAS		R$ (19.965,35)	R$ (18.521,92)
(-) FGTS		R$ (16.929,85)	R$ (22.386,82)
(-) INSS		R$ (63.235,92)	R$ (82.594,10)
(-) PRO-LABORE		R$ (29.088,00)	R$ (31.536,00)
(-) SALARIOS E ORDENADOS		R$ (166.542,67)	R$ (235.240,99)
(-) VALE TRANSPORTE			R$ (1.443,56)
(-) PLANO DE SAÚDE			R$ (12.066,84)
(-) RESCISÃO		R$ (9.755,78)	R$ (21.165,78)
(-) GRRF		R$ (673,66)	R$ (3.651,17)
(-) AGUA			R$ (134,86)
(-) ENERGIA ELETRICA		R$ (5.916,12)	R$ (3.155,84)
(-) TELEFONE / INTERNET		R$ (2.160,71)	R$ (2.652,96)
(-) INTERNET REGISTRO DE DOMINIO			R$ (150,00)
(-) ALUGUEL DE IMOVEL		R$ (26.400,00)	R$ (32.500,00)
(-) HONORARIO CONTABIL		R$ (15.756,00)	R$ (17.118,00)
(-) CONDOMINIO		R$ (9.500,48)	R$ (795,39)
(-) DEPRECIACAO/AMORTIZACAO		R$ (5.029,33)	R$ (741,12)
(-) ENTIDADE DE CALSSE			R$ (1.958,48)
(-) IMPOSTOS E TAXAS		R$ (1.834,52)	R$ (9.376,95)
(-) MANUTENCAO E CONSERVACAO		R$ (700,00)	R$ (12.429,46)
(-) MATERIAL DE CONSUMO			R$ (1.750,00)
(-) SERVIÇOS GRAFICOS			R$ (131,00)
(-) SERVICOS DE TERCEIROS PESSOA JURIDICA			R$ (1.749.560,22)

Este documento é parte integrante de escrituração cuja autenticação se comprova pelo recibo de número 1C.F0.07.19.92.1C.D3.96.66.54.57.A0.FE.4D.DE.8D.8C.76.B3.7C-1, nos termos do Decreto nº 8.683/2016.

Este relatório foi gerado pelo Sistema Público de Escrituração Digital – Sped

DEMONSTRAÇÃO DE RESULTADO DO EXERCÍCIO

Entidade:	SPAZIO CONSULTORIA E PROJETOS LTDA		
Período da Escrituração:	01/01/2023 a 31/12/2023	CNPJ:	10.280.409/0001-62
Número de Ordem do Livro:	16		
Período Selecionado:	01 de Janeiro de 2023 a 31 de Dezembro de 2023		

Descrição	Nota	Saldo anterior	Saldo atual
(-) VIAGENS E ESTADIAS			R$ (8.846,97)
(-) MATERIAL DE CONSTRUCAO			R$ (120,00)
(-) HONORARIOS ADVOCATICIOS		R$ (948,30)	R$ (60.195,00)
(-) DESPESAS BANCARIAS		R$ (145,50)	R$ (413,70)
(-) JUROS			R$ (347,15)
(-) JUROS E MULTAS		R$ (3.060,17)	R$ (6,07)
(-) MULTA			R$ (370,23)
OUTRAS RECEITAS		R$ 1.725.910,64	R$ 1.589.014,08
SERVICOS PRESTADOS-MERCADO INTERNO		R$ 1.724.356,62	R$ 1.589.013,88
DESCONTOS FINANCEIROS OBITIDOS			R$ 0,20
(-) PREJUIZO ACUMULADOS		R$ 1.014.771,83	R$ (1.052.185,43)

Este documento é parte integrante de escrituração cuja autenticação se comprova pelo recibo de número 1C.F0.07.19.92.1C.D3.96.66.54.57.A0.FE.4D.DE.8D.8C.76.B3.7C-1, nos termos do Decreto nº 8.683/2016.

Este relatório foi gerado pelo Sistema Público de Escrituração Digital – Sped

MINISTÉRIO DA FAZENDA
SECRETARIA DA RECEITA FEDERAL DO BRASIL
SISTEMA PÚBLICO DE ESCRITURAÇÃO DIGITAL – Sped Versão: 10.3.2

RECIBO DE ENTREGA DE ESCRITURAÇÃO CONTÁBIL DIGITAL

IDENTIFICAÇÃO DO TITULAR DA ESCRITURAÇÃO

NIRE	CNPJ	
52202554654	10.280.409/0001-62	

NOME EMPRESARIAL
SPAZIO CONSULTORIA E PROJETOS LTDA

IDENTIFICAÇÃO DA ESCRITURAÇÃO

FORMA DA ESCRITURAÇÃO CONTÁBIL	PERÍODO DA ESCRITURAÇÃO
Livro Diário (Completo - sem escrituração Auxiliar)	01/01/2024 a 31/12/2024
NATUREZA DO LIVRO	**NÚMERO DO LIVRO**
DIARIO	17

IDENTIFICAÇÃO DO ARQUIVO (HASH)
76.55.D9.5D.84.37.56.36.A3.5A.21.93.91.E0.19.70.4A.E3.0E.E8

ARQUIVOS SUBSTITUÍDOS (HASH)

ESTE LIVRO FOI ASSINADO COM OS SEGUINTES CERTIFICADOS DIGITAIS:

QUALIFICAÇÃO DO SIGNATARIO	CPF/CNPJ	NOME	Nº SÉRIE DO CERTIFICADO	VALIDADE	RESPONSÁVEL LEGAL
Procurador	23428058100	MARISTELA APARECIDA MARQUES	313473975605240256 15188122149	29/11/2022 a 28/11/2025	Sim
Contador	23428058100	MARISTELA APARECIDA MARQUES	313473975605240256 15188122149	29/11/2022 a 28/11/2025	Não

NÚMERO DO RECIBO:

76.55.D9.5D.84.37.56.36.A3.5A.21.93.9
1.E0.19.70.4A.E3.0E.E8-0

Escrituração recebida via Internet
pelo Agente Receptor SERPRO

em 16/05/2025 às 09:04:42

8E.33.EA.05.C9.19.BA.3F
81.C1.FD.FE.AD.75.D4.B4

Considera-se autenticado o livro contábil a que se refere este recibo, dispensando-se a autenticação de que trata o art. 39 da Lei nº 8.934/1994. Este recibo comprova a autenticação.

BASE LEGAL: Decreto nº 1.800/1996, com a alteração do Decreto nº 8.683/2016, e arts. 39, 39-A, 39-B da Lei nº 8.934/1994 com a alteração da Lei Complementar nº 1247/2014.

TERMOS DE ABERTURA E ENCERRAMENTO

Entidade:	SPAZIO CONSULTORIA E PROJETOS LTDA		
Período da Escrituração:	01/01/2024 a 31/12/2024	CNPJ:	10.280.409/0001-62
Número de Ordem do Livro:	17		

TERMO DE ABERTURA

Nome Empresarial	SPAZIO CONSULTORIA E PROJETOS LTDA
NIRE	52202554654
CNPJ	10.280.409/0001-62
Número de Ordem	17
Natureza do Livro	DIARIO
Município	GOIANIA
Data do arquivamento dos atos constitutivos	20/08/2008
Data de arquivamento do ato de conversão de sociedade simples em sociedade empresária	
Data de encerramento do exercício social	31/12/2024
Quantidade total de linhas do arquivo digital	7574

TERMO DE ENCERRAMENTO

Nome Empresarial	SPAZIO CONSULTORIA E PROJETOS LTDA
Natureza do Livro	DIARIO
Número de ordem	17
Quantidade total de linhas do arquivo digital	7574
Data de inicio	01/01/2024
Data de término	31/12/2024

Este documento é parte integrante de escrituração cuja autenticação se comprova pelo recibo de número 76.55.D9.5D.84.37.56.36.A3.5A.21.93.91.E0.19.70.4A.E3.0E.E8-0, nos termos do Decreto nº 8.683/2016.

Este relatório foi gerado pelo Sistema Público de Escrituração Digital – Sped

BALANÇO PATRIMONIAL

Entidade:	SPAZIO CONSULTORIA E PROJETOS LTDA
Período da Escrituração:	01/01/2024 a 31/12/2024
CNPJ:	10.280.409/0001-62
Número de Ordem do Livro:	17
Período Selecionado:	01 de janeiro de 2024 a 31 de dezembro de 2024

Descrição	Nota	Saldo Inicial	Saldo Final
ATIVO		R$ 2.485.196,49	R$ 3.319.565,14
ATIVO CIRCULANTE		R$ 2.483.544,77	R$ 2.244.133,42
DISPONIVEL		R$ 304.577,44	R$ 270.745,10
CAIXA		R$ 239.348,49	R$ 264.301,84
CAIXA GERAL		R$ 239.348,49	R$ 264.301,84
BANCOS CONTA MOVIMENTO		R$ 65.228,95	R$ 6.443,26
SICOOB ENGECRED 1.137-1		R$ 65.228,95	R$ 6.443,26
CREDITOS		R$ 383.992,11	R$ 175.313,10
DUPLICATAS A RECEBER		R$ 244.978,45	R$ 175.313,10
DUPLICATAS A RECEBER		R$ 244.978,45	R$ 175.313,10
DISTRIBUIÇÃO DE LUCRO		R$ 139.013,66	R$ 0,00
SANDRO SILVA CARVALHO		R$ 0,00	R$ 0,00
ORCELINO PEREIRA FERREIRA		R$ 139.013,66	R$ 0,00
IMPOSTO A RECUPERAR / COMPENSAR		R$ 0,00	R$ 0,00
IRRF A RECUPERAR		R$ 0,00	R$ 0,00
INSS A RECUPERAR		R$ 0,00	R$ 0,00
PIS A RECUPERAR		R$ 0,00	R$ 0,00
COFINS A RECUPERAR		R$ 0,00	R$ 0,00
CSLL A RECUPERAR		R$ 0,00	R$ 0,00
OUTROS CREDITOS		R$ 1.794.975,22	R$ 1.798.075,22
ADIANTAMENTOS P/ INVESTIMENTOS		R$ 1.794.975,22	R$ 1.794.975,22
ADIANTAMENTO P/ INVESTIMENTOS		R$ 1.794.975,22	R$ 1.794.975,22
CAUCOES A RECEBER		R$ 0,00	R$ 3.100,00
CAUCAO ALUGUEL		R$ 0,00	R$ 3.100,00
ADIANTAMENTOS A EMPREGADOS		R$ 0,00	R$ 0,00
ADIANTAMENTO 13 SALARIO		R$ 0,00	R$ 0,00
ADIANTAMENTO DE FERIAS		R$ 0,00	R$ 0,00
ATIVO NAO CIRCULANTE		R$ 1.651,72	R$ 1.075.431,72
INVESTIMENTOS		R$ 910,54	R$ 1.058.768,62
PARTICIPAÇÕES SOCIETARIAS		R$ 910,54	R$ 1.058.768,62
COOPERATIVA DE CREDITO SICOOB ENGECRED LTDA		R$ 910,54	R$ 1.778,62
EXATA ENGENHARIA LTDA		R$ 0,00	R$ 204.550,00
LABSONDA SERVICOS LTDA		R$ 0,00	R$ 755.000,00
ENGETRAF CONSULTORIA E PROJETOS LTDA		R$ 0,00	R$ 97.440,00
IMOBILIZADO		R$ 741,18	R$ 16.663,10
IMOVEIS		R$ 0,00	R$ 1.200,00
TERRENOS		R$ 0,00	R$ 1.200,00
MOVEIS E UTEN. E INSTALACOES		R$ 7.411,00	R$ 23.270,40
MOVEIS E UTENSILIOS		R$ 6.361,00	R$ 17.251,00
INSTALACOES		R$ 1.050,00	R$ 6.019,40
MAQUINAS, EQUIPAMENTOS, FERRAMENTAS E C.P.D.		R$ 41.060,61	R$ 41.060,61
C.P.D. - ADMINISTRACAO		R$ 41.060,61	R$ 41.060,61
(-) DEPRECIACOES, AMORTIZACOES E EXAUSTOES ACUMULADAS		R$ (47.730,43)	R$ (48.867,91)
(-) (-) DEPRECIACOES INSTALACOES		R$ (945,00)	R$ (1.174,23)
(-) (-) DEPRECIACOES MOVEIS E UTENSILIOS		R$ (5.724,82)	R$ (6.633,07)
(-) (-) DEPRECIACOES C.P.D. - ADMINISTRACAO		R$ (41.060,61)	R$ (41.060,61)
PASSIVO		R$ 2.485.196,49	R$ 3.319.565,14
PASSIVO CIRCULANTE		R$ 184.210,29	R$ 277.691,02
FORNECEDORES		R$ 95.061,03	R$ 161.788,70
FORNECEDORES		R$ 95.061,03	R$ 161.788,70
MAM ASSESSORIA CONTABIL E EMPRESARIAL LTDA		R$ 1.320,00	R$ 1.504,00
MATEUS DA SILVA		R$ 0,00	R$ 102,40
MENNDEL & ASSOCIADOS - SOCIEDADE INDIVIDUAL DE ADVOCACIA		R$ 0,00	R$ 0,00
GIZA CERTIFICAÇÃO DIGITAL LTDA		R$ 0,00	R$ 160,00
TOPOCART TOPOGRAFIA ENGENHARIA E AEROLEVANTAMENTO LTDA		R$ 0,00	R$ 0,00
CL PROJETOS DE ENGENHARIA EIRELI		R$ 39.096,01	R$ 39.096,01
CSBIM & CADISTA CONSULTORIA PROJETOS E SOLUÇÕES EM BIM LTDA		R$ 24.642,85	R$ 24.642,85
CLAUDIO AUGUSTO CORREA NEME E CIA LTDA		R$ 26.000,00	R$ 0,00
TRAFECON ENGENHARIA LTDA		R$ 0,00	R$ 0,00
UNIMED GOIANIA COOPERATIVA DE TRABALHO MEDICO		R$ 4.002,17	R$ 56.656,85
EXATA ENGENHARIA LTDA		R$ 0,00	R$ 0,00
CRG ENGENHARIA LTDA		R$ 0,00	R$ 0,00
ARQMAP LTDA ME		R$ 0,00	R$ 0,00
MAPDATA TECNOLOGIA INFORMATICA E COMERCIO LTDA		R$ 0,00	R$ 0,00
CRISTAL MOVEIS PLANEJADOS LTDA		R$ 0,00	R$ 0,00
CAMPOS LABORATORIOS LTDA		R$ 0,00	R$ 2.850,00
BM TOPOGRAFIA E AGRIMENSURA LTDA		R$ 0,00	R$ 0,00
J P J LTDA		R$ 0,00	R$ 25.578,00
ATUS DIAGNOSTICOS E PROCEDIMENTOS		R$ 0,00	R$ 48,25
VENICIO EDUARDO ELOI DA SILVA ENGENHARIA		R$ 0,00	R$ 0,00
RENATA RITHYELLEN DE MOURA		R$ 0,00	R$ 0,00
ISAQUE FERRAZ MOREIRA		R$ 0,00	R$ 0,00
AMARILDES PEREIRA DE ANDRADE		R$ 0,00	R$ 400,00
PAPELARIA TRIBUTARIA LTDA		R$ 0,00	R$ 224,28
SUPERMERCADO BRJ LTDA EPP		R$ 0,00	R$ 265,81
57181619 LUCAS SALES XAVIER		R$ 0,00	R$ 0,00
ROSA MARIA TAVARES MACIEL 06158003603		R$ 0,00	R$ 449,85
AcessoShop Com Prod de Escritorio e Resi		R$ 0,00	R$ 2.887,56
FLEX COMERCIO IMPORTACAO E EXPORTACAO LT		R$ 0,00	R$ 3.304,00
SUPREMO OFFICE U. LTDA		R$ 0,00	R$ 0,00
HIGH-TECH INFORMATICA INDUSTRIA E COMERC		R$ 0,00	R$ 1.458,54
TELEFONICA BRASIL S/A		R$ 0,00	R$ 135,00
ELETROLAR MOVEIS E ELETRODOMESTICOS ORIZ		R$ 0,00	R$ 0,00
C & K CONSTRUCOES LTDA		R$ 0,00	R$ 98,00
20 EDN UTILIDADES DOMESTICAS IMP E EXP		R$ 0,00	R$ 120,89
Restaurante E Churrascaria Quintal Da Ma		R$ 0,00	R$ 625,00
ORION COMERCIO EXTERIOR LTDA		R$ 0,00	R$ 347,50
JJLDANI EMPREENDIMENTOS LTDA		R$ 0,00	R$ 0,00
BM COMERCIO E DISTRIBUICAO EIRELI ME		R$ 0,00	R$ 833,91
CATRAL REFRIGERACAO E ELETRODOMESTICOS L		R$ 0,00	R$ 0,00
FABIO ARAUJO DE CASTRO		R$ 0,00	R$ 0,00
OBRIGACOES TRIBUTARIAS		R$ 48.274,76	R$ 94.588,19
IMPOSTOS E CONTRIBUICOES A RECOLHER		R$ 48.274,76	R$ 94.588,19
COFINS A RECOLHER		R$ 0,00	R$ 6.909,34
CSLL A RECOLHER		R$ 7.220,40	R$ 33.167,90
IRPJ A RECOLHER		R$ 6.290,05	R$ 46.535,82
IRRF S/ FOLHA RECOLHER		R$ 2.103,76	R$ 3.089,40
PIS A RECOLHER		R$ 0,00	R$ 1.497,02
RET. PIS,COFINS,CSLL IN 381/SRF		R$ 26.835,67	R$ 465,00
IRRF A RECOLHER S/NF.		R$ 5.804,77	R$ 131,34
ISS RET. S/ NF		R$ 20,11	R$ 2.792,37
OBRIGACOES TRABALHISTAS E PREVIDENCIARIAS / CONTAS A PAGAR		R$ 40.874,50	R$ 21.314,13
CONTAS A PAGAR		R$ 32.074,41	R$ 13.501,89
PRO-LABORE A PAGAR		R$ 2.349,60	R$ 2.513,36
SALARIOS E ORDENADOS A PAGAR		R$ 22.487,13	R$ 10.988,53
13º A PAGAR		R$ 0,00	R$ 0,00
RESCISÃO A PAGAR		R$ 7.237,68	R$ 0,00
OBRIGACOES PREVIDENCIARIAS		R$ 8.800,09	R$ 7.812,24
FGTS A RECOLHER		R$ 2.949,60	R$ 1.605,90
INSS A RECOLHER		R$ 5.850,49	R$ 5.890,82
CONTRIBUIÇÃO ASSISTENCIAL A RECOLHER		R$ 0,00	R$ 315,52
PASSIVO NAO CIRCULANTE		R$ 1.136.061,65	R$ 0,00
RESULTADO EXERCICIOS FUTUROS		R$ 1.136.061,65	R$ 0,00
EMPRESTIMOS		R$ 1.136.061,65	R$ 0,00
SANDRO SILVA CARVALHO		R$ 1.136.061,65	R$ 0,00
PATRIMONIO LIQUIDO		R$ 1.164.924,55	R$ 3.041.874,12
CAPITAL SOCIAL SUBSCRITO E INTEGRALIZADO		R$ 1.500.000,00	R$ 1.500.000,00
CAPITAL SOCIAL		R$ 1.500.000,00	R$ 1.500.000,00
CAPITAL SOCIAL		R$ 1.500.000,00	R$ 1.500.000,00
RESERVAS DE CAPITAL		R$ 539.564,78	R$ 539.564,78
ADIANTAMENTO PARA FUTURO ALMENTO DE CAPITAL		R$ 539.564,78	R$ 539.564,78
ADIANTAMENTO PARA FUTURO ALMENTO DE CAPITAL		R$ 539.564,78	R$ 539.564,78
RESERVAS DE LUCROS		R$ 177.545,20	R$ 2.054.494,77
RESERVAS DE LUCROS PROPRIOS		R$ 177.545,20	R$ 2.054.494,77
RESERVA DE LUCROS A REALIZAR		R$ 177.545,20	R$ 2.843.461,09
(-) DISTRIBUICAO DE LUCROS		R$ 0,00	R$ (788.966,32)
(-) RESULTADOS ACUMULADOS		R$ (1.052.185,43)	R$ (1.052.185,43)
(-) RESULTADOS ACUMULADOS		R$ (1.052.185,43)	R$ (1.052.185,43)
(-) (-) PREJUIZOS ACUMULADOS		R$ (1.052.185,43)	R$ (1.052.185,43)
RESULTADO DO EXERCICIO EM CURSO		R$ 0,00	R$ 0,00

Este documento é parte integrante de escrituração cuja autenticação se comprova pelo recibo de número 76.55.D9.5D.84.37.56.36.A3.5A.21.93.91.E0.19.70.4A.E3.0E.E8-0, nos termos do Decreto nº 8.683/2016.

Este relatório foi gerado pelo Sistema Público de Escrituração Digital – Sped

DEMONSTRAÇÃO DE RESULTADO DO EXERCÍCIO

Entidade:	SPAZIO CONSULTORIA E PROJETOS LTDA		
Período da Escrituração:	01/01/2024 a 31/12/2024	CNPJ:	10.280.409/0001-62
Número de Ordem do Livro:	17		
Período Selecionado:	01 de janeiro de 2024 a 31 de dezembro de 2024		

Descrição	Nota	Saldo anterior	Saldo atual
RECEITA DE VENDAS/ SERVIÇOS			R$ 0,00
(-) CANCELAMENTOS E DEVOLUÇÕES			R$ 0,00
(-) (-) IMPOSTOS INCIDENTES		R$ (290.927,72)	R$ (1.568.361,29)
(-) (-) IRPJ		R$ (107.714,62)	R$ (630.375,22)
(-) (-) ISS		R$ (79.450,68)	R$ (403.852,54)
(-) (-) PIS		R$ (10.328,50)	R$ (53.167,87)
(-) (-) COFINS		R$ (47.670,33)	R$ (245.390,60)
(-) (-) CSLL		R$ (45.763,59)	R$ (235.575,06)
CMV / CSP			R$ 0,00
(-) DESPESAS OPERACIONAIS		R$ (2.350.271,79)	R$ (3.808.905,34)
(-) 13º SALARIO		R$ (18.911,21)	R$ (16.488,34)
(-) FERIAS		R$ (18.521,92)	R$ (22.226,41)
(-) FGTS		R$ (22.386,82)	R$ (14.729,07)
(-) INDENIZACOES E AVISO PREVIO			R$ (15.487,46)
(-) INSS		R$ (82.594,10)	R$ (58.716,65)
(-) PRO-LABORE		R$ (31.536,00)	R$ (33.888,00)
(-) SALARIOS E ORDENADOS		R$ (235.240,99)	R$ (164.424,50)
(-) PLANO DE SAÚDE		R$ (12.066,84)	R$ (52.919,25)
(-) EXAMES / DESPESAS MEDICAS			R$ (50,00)
(-) QUIQUENIO			R$ (2.511,63)
(-) AGUA		R$ (134,86)	R$ (738,71)
(-) ENERGIA ELETRICA		R$ (3.155,84)	R$ (11.044,37)
(-) TELEFONE / INTERNET		R$ (2.652,96)	R$ (4.631,04)
(-) IPTU			R$ (1.175,51)
(-) LICENCIAMENTO DE USO DE PROGRAMAS			R$ (13.488,90)
(-) ALUGUEL DE IMOVEL		R$ (32.500,00)	R$ (69.656,32)
(-) LOCACAO			R$ (63.734,65)
(-) HONORARIO CONTABIL		R$ (17.118,00)	R$ (18.356,00)
(-) CONDOMINIO		R$ (795,39)	R$ (10.972,08)
(-) DEPRECIACAO/AMORTIZACAO		R$ (741,12)	R$ (1.137,48)
(-) CARTORIO			R$ (102,40)
(-) IMPOSTOS E TAXAS		R$ (9.376,95)	R$ (2.454,30)
(-) MANUTENCAO E CONSERVACAO		R$ (12.429,46)	R$ (280,00)
(-) MATERIAL DE CONSUMO		R$ (1.750,00)	R$ (16.075,02)
(-) SEGUROS			R$ (2.451,40)
(-) SERVICOS DE TERCEIROS PESSOA JURIDICA		R$ (1.749.560,22)	R$ (2.842.584,84)
(-) HONORARIOS ADVOCATICIOS		R$ (60.195,00)	R$ (93.850,00)
(-) TESTES E ANALISES TECNICAS			R$ (7.940,00)
(-) SERVICOS DE TOPOGRAFIA			R$ (261.168,81)
(-) ASSINATURAS DIGITAIS			R$ (160,00)
(-) ANUIDADES			R$ (2.756,66)
(-) DESPESAS BANCARIAS		R$ (413,70)	R$ (374,40)
(-) JUROS		R$ (347,15)	R$ (563,09)
(-) MULTAS			R$ (1.768,05)
OUTRAS RECEITAS		R$ 1.589.014,08	R$ 8.182.075,72
SERVICOS PRESTADOS-MERCADO INTERNO		R$ 1.589.013,88	R$ 8.179.690,14
RENDIMENTOS DE APLICACOES FINANCEIRAS			R$ 747,63
DESCONTOS FINANCEIROS OBITIDOS			R$ 0,85
FALTAS INJUSTIFICADAS			R$ 82,82
RECUPERACAO DE DESPESAS DIVERSAS			R$ 60,46
RECUPERACAO COM PESSOAL			R$ 1.493,82
RESULTADOS ACUMULADOS		R$ (1.052.185,43)	R$ 2.804.809,09

Este documento é parte integrante de escrituração cuja autenticação se comprova pelo recibo de número 76.55.D9.5D.84.37.56.36.A3.5A.21.93.91.E0.19.70.4A.E3.0E.E8-0, nos termos do Decreto nº 8.683/2016.

Este relatório foi gerado pelo Sistema Público de Escrituração Digital – Sped

DEMONSTRAÇÃO DAS MUTAÇÕES DO PATRIMÔNIO LÍQUIDO

	CAPITAL REALIZADO	RESERVAS DE CAPITAL	RESERVAS DE LUCROS		
	Capital Social	Subvenções para Investimentos	Reservas de Lucros a Realizar	LUCROS OU PREJUIZOS ACUMULADOS	Total
Saldo em 31/03/2024	250.000,00	-6.143.321,20	8.393.456,33	1.421.419,37	**3.921.554,50**
Aumento de Capital com Lucros e Reservas		6.143.321,20			**6.143.321,20**
Lucro/ Prejuízo Líquido do Exercício				-2.101.452,80	**-2.101.452,80**
Destinação Lucro- Reserva Lucro Realizar			1.038.619,62	-2.905.071,61	**-1.866.451,99**
Saldo em 31/12/2024	**250.000,00**	**0,00**	**9.432.075,95**	**-3.585.105,04**	**6.096.970,91**

RENATO DE QUEIROZ PORTO:05889401432
Assinado de forma digital por RENATO DE QUEIROZ PORTO:05889401432
Dados: 2025.06.25 17:04:08 -03'00'

RENATO DE QUEIROZ PORTO
SÓCIO ADMINISTRADOR
CPF: 058.894.014-32

FERNANDA PEREIRA DA SILVA BASILIO:00495763136
Assinado de forma digital por FERNANDA PEREIRA DA SILVA BASILIO:00495763136
Dados: 2025.06.25 14:36:44 -03'00'

FERNANDA PEREIRA DA SILVA BASILIO
Reg. no CRC - DF sob o No. 025364/O-3
CPF: 004.957.631-36

Sistema licenciado para FERNANDA PEREIRA DA SILVA BASILIO

BALANÇO PATRIMONIAL

Entidade:	SCB SERVICOS E CONSULTORIA EM BIM LTDA		
Período da Escrituração:	01/01/2023 a 31/12/2023	CNPJ:	22.642.758/0001-66
Número de Ordem do Livro:	7		
Período Selecionado:	01 de Janeiro de 2023 a 31 de Março de 2023		

Descrição	Nota	Saldo Inicial	Saldo Final
ATIVO		R$ 242.902,91	R$ 1.050.111,15
ATIVO CIRCULANTE		R$ 206.583,35	R$ 1.013.791,59
Disponibilidades		R$ 206.583,35	R$ 1.013.791,59
Caixa		R$ 206.583,35	R$ 1.013.791,59
ATIVO NÃO-CIRCULANTE		R$ 36.319,56	R$ 36.319,56
Imobilizado		R$ 36.319,56	R$ 36.319,56
Instalações		R$ 36.319,56	R$ 36.319,56
PASSIVO		R$ 242.902,91	R$ 1.050.111,15
PASSIVO CIRCULANTE		R$ 51.728,26	R$ 65.747,75
Fornecedores		R$ 1.352,85	R$ 0,00
Fornecedores		R$ 1.352,85	R$ 0,00
Obrigações Trabalhistas		R$ 5.386,11	R$ 0,00
Pró-Labore a Pagar		R$ 5.386,11	R$ 0,00
Obrigações Fiscais		R$ 4.482,80	R$ 1.393,01
Impostos e Contribuições a Recolher		R$ 4.482,80	R$ 1.393,01
Obrigações Sociais		R$ 1.540,00	R$ 1.886,12
INSS a Recolher		R$ 1.540,00	R$ 1.334,28
FGTS a Recolher		R$ 0,00	R$ 551,84
Obrigações Provisionadas		R$ 38.966,50	R$ 62.468,62
Provisão para IRPJ		R$ 23.054,76	R$ 43.452,36
Provisão para CSLL		R$ 15.911,74	R$ 19.016,26
PATRIMÔNIO LÍQUIDO		R$ 191.174,65	R$ 984.363,40
Capital Social		R$ 50.000,00	R$ 50.000,00
Capital Integralizado		R$ 50.000,00	R$ 50.000,00
Reservas de Lucros		R$ 766.087,49	R$ 1.402.407,12
Reserva de Lucros		R$ 766.087,49	R$ 1.402.407,12
(-) (-) Ações em Tesouraria		R$ (1.261.232,47)	R$ (1.261.232,47)
(-) (-) Investimento Capital de Terceiros		R$ (1.261.232,47)	R$ (1.261.232,47)
RESULTADO DO EXERCICIO		R$ 636.319,63	R$ 793.188,75
Lucro do Período		R$ 636.319,63	R$ 793.188,75

Este documento é parte integrante de escrituração cuja autenticação se comprova pelo recibo de número 5A.F3.72.0D.2F.DE.D7.4E.46.02.44.8C.A9.8B.6B.BF.48.78.D6.FE-4, nos termos do Decreto nº 8.683/2016.

Este relatório foi gerado pelo Sistema Público de Escrituração Digital – Sped

Versão 10.2.1 do Visualizador

PDF criado com pdfFactory versão de avaliação pdffactory.com

BALANÇO PATRIMONIAL

Entidade:	SCB SERVICOS E CONSULTORIA EM BIM LTDA		
Período da Escrituração:	01/01/2023 a 31/12/2023	CNPJ:	22.642.758/0001-66
Número de Ordem do Livro:	7		
Período Selecionado:	01 de Abril de 2023 a 30 de Junho de 2023		

Descrição	Nota	Saldo Inicial	Saldo Final
ATIVO		R$ 1.050.111,15	R$ 2.528.445,18
ATIVO CIRCULANTE		R$ 1.013.791,59	R$ 2.492.125,62
Disponibilidades		R$ 1.013.791,59	R$ 2.492.125,62
Caixa		R$ 1.013.791,59	R$ 2.492.125,62
ATIVO NÃO-CIRCULANTE		R$ 36.319,56	R$ 36.319,56
Imobilizado		R$ 36.319,56	R$ 36.319,56
Instalações		R$ 36.319,56	R$ 36.319,56
PASSIVO		R$ 1.050.111,15	R$ 2.528.445,18
PASSIVO CIRCULANTE		R$ 65.747,75	R$ 91.166,51
Obrigações Fiscais		R$ 1.393,01	R$ 2.249,86
Impostos e Contribuições a Recolher		R$ 1.393,01	R$ 2.249,86
Obrigações Sociais		R$ 1.886,12	R$ 4.344,11
INSS a Recolher		R$ 1.334,28	R$ 3.710,51
FGTS a Recolher		R$ 551,84	R$ 633,60
Obrigações Provisionadas		R$ 62.468,62	R$ 84.572,54
Provisão para IRPJ		R$ 43.452,36	R$ 52.132,52
Provisão para CSLL		R$ 19.016,26	R$ 32.440,02
PATRIMÔNIO LÍQUIDO		R$ 984.363,40	R$ 2.437.278,67
Capital Social		R$ 50.000,00	R$ 50.000,00
Capital Integralizado		R$ 50.000,00	R$ 50.000,00
Reservas de Lucros		R$ 1.402.407,12	R$ 1.402.407,12
Reserva de Lucros		R$ 1.402.407,12	R$ 1.402.407,12
(-) (-) Ações em Tesouraria		R$ (1.261.232,47)	R$ (1.261.232,47)
(-) (-) Investimento Capital de Terceiros		R$ (1.261.232,47)	R$ (1.261.232,47)
RESULTADO DO EXERCICIO		R$ 793.188,75	R$ 2.246.104,02
Lucro do Período		R$ 793.188,75	R$ 2.246.104,02

Este documento é parte integrante de escrituração cuja autenticação se comprova pelo recibo de número 5A.F3.72.0D.2F.DE.D7.4E.46.02.44.8C.A9.8B.6B.BF.48.78.D6.FE-4, nos termos do Decreto nº 8.683/2016.

Este relatório foi gerado pelo Sistema Público de Escrituração Digital – Sped

Versão 10.2.1 do Visualizador

PDF criado com pdfFactory versão de avaliação pdffactory.com

BALANÇO PATRIMONIAL

Entidade:	SCB SERVICOS E CONSULTORIA EM BIM LTDA
Período da Escrituração:	01/01/2023 a 31/12/2023
CNPJ:	22.642.758/0001-66
Número de Ordem do Livro:	7
Período Selecionado:	01 de Julho de 2023 a 30 de Setembro de 2023

Descrição	Nota	Saldo Inicial	Saldo Final
ATIVO		R$ 2.528.445,18	R$ 4.485.648,09
ATIVO CIRCULANTE		R$ 2.492.125,62	R$ 4.449.328,53
Disponibilidades		R$ 2.492.125,62	R$ 4.449.328,53
Caixa		R$ 2.492.125,62	R$ 4.449.328,53
ATIVO NÃO-CIRCULANTE		R$ 36.319,56	R$ 36.319,56
Imobilizado		R$ 36.319,56	R$ 36.319,56
Instalações		R$ 36.319,56	R$ 36.319,56
PASSIVO		R$ 2.528.445,18	R$ 4.485.648,09
PASSIVO CIRCULANTE		R$ 91.166,51	R$ 127.640,38
Obrigações Fiscais		R$ 2.249,86	R$ 3.489,37
Impostos e Contribuições a Recolher		R$ 2.249,86	R$ 3.489,37
Obrigações Sociais		R$ 4.344,11	R$ 4.344,11
INSS a Recolher		R$ 3.710,51	R$ 3.710,51
FGTS a Recolher		R$ 633,60	R$ 633,60
Obrigações Provisionadas		R$ 84.572,54	R$ 119.806,90
Provisão para IRPJ		R$ 52.132,52	R$ 77.716,42
Provisão para CSLL		R$ 32.440,02	R$ 42.090,48
PATRIMÔNIO LÍQUIDO		R$ 2.437.278,67	R$ 4.358.007,71
Capital Social		R$ 50.000,00	R$ 50.000,00
Capital Integralizado		R$ 50.000,00	R$ 50.000,00
Reservas de Lucros		R$ 1.402.407,12	R$ 1.402.407,12
Reserva de Lucros		R$ 1.402.407,12	R$ 1.402.407,12
(-) (-) Ações em Tesouraria		R$ (1.261.232,47)	R$ (1.261.232,47)
(-) (-) Investimento Capital de Terceiros		R$ (1.261.232,47)	R$ (1.261.232,47)
RESULTADO DO EXERCICIO		R$ 2.246.104,02	R$ 4.166.833,06
Lucro do Período		R$ 2.246.104,02	R$ 4.166.833,06

Este documento é parte integrante de escrituração cuja autenticação se comprova pelo recibo de número 5A.F3.72.0D.2F.DE.D7.4E.46.02.44.8C.A9.8B.6B.BF.48.78.D6.FE-4, nos termos do Decreto nº 8.683/2016.

Este relatório foi gerado pelo Sistema Público de Escrituração Digital – Sped

Versão 10.2.1 do Visualizador

PDF criado com pdfFactory versão de avaliação pdffactory.com

BALANÇO PATRIMONIAL

Entidade:	SCB SERVICOS E CONSULTORIA EM BIM LTDA		
Período da Escrituração:	01/01/2023 a 31/12/2023	CNPJ:	22.642.758/0001-66
Número de Ordem do Livro:	7		
Período Selecionado:	01 de Outubro de 2023 a 31 de Dezembro de 2023		

Descrição	Nota	Saldo Inicial	Saldo Final
ATIVO		R$ 4.485.648,09	R$ 1.310.857,47
ATIVO CIRCULANTE		R$ 4.449.328,53	R$ 1.274.796,16
Disponibilidades		R$ 4.449.328,53	R$ 1.274.796,16
Caixa		R$ 4.449.328,53	R$ 1.274.796,16
ATIVO NÃO-CIRCULANTE		R$ 36.319,56	R$ 36.061,31
Imobilizado		R$ 36.319,56	R$ 36.061,31
Instalações		R$ 36.319,56	R$ 36.319,56
(-) Depreciações Acumuladas		R$ 0,00	R$ (258,25)
PASSIVO		R$ 4.485.648,09	R$ 1.310.857,47
PASSIVO CIRCULANTE		R$ 127.640,38	R$ 131.121,38
Obrigações Fiscais		R$ 3.489,37	R$ 8.074,14
Impostos e Contribuições a Recolher		R$ 3.489,37	R$ 8.074,14
Obrigações Sociais		R$ 4.344,11	R$ 770,00
INSS a Recolher		R$ 3.710,51	R$ 770,00
FGTS a Recolher		R$ 633,60	R$ 0,00
Obrigações Provisionadas		R$ 119.806,90	R$ 122.277,24
Provisão para IRPJ		R$ 77.716,42	R$ 80.705,48
Provisão para CSLL		R$ 42.090,48	R$ 41.571,76
PATRIMÔNIO LÍQUIDO		R$ 4.358.007,71	R$ 1.179.736,09
Capital Social		R$ 50.000,00	R$ 50.000,00
Capital Integralizado		R$ 50.000,00	R$ 50.000,00
Reservas de Lucros		R$ 1.402.407,12	R$ 2.407,12
Reserva de Lucros		R$ 1.402.407,12	R$ 2.407,12
(-) (-) Ações em Tesouraria		R$ (1.261.232,47)	R$ (4.777.019,67)
(-) (-) Investimento Capital de Terceiros		R$ (1.261.232,47)	R$ (4.777.019,67)
RESULTADO DO EXERCICIO		R$ 4.166.833,06	R$ 5.904.348,64
Lucro do Período		R$ 4.166.833,06	R$ 5.904.348,64

Este documento é parte integrante de escrituração cuja autenticação se comprova pelo recibo de número 5A.F3.72.0D.2F.DE.D7.4E.46.02.44.8C.A9.8B.6B.BF.48.78.D6.FE-4, nos termos do Decreto nº 8.683/2016.

Este relatório foi gerado pelo Sistema Público de Escrituração Digital – Sped

Versão 10.2.1 do Visualizador

PDF criado com pdfFactory versão de avaliação pdffactory.com

ASSINANTES ESCRITURAÇÃO

Entidade:	SCB SERVICOS E CONSULTORIA EM BIM LTDA				
Período da Escrituração:	01/04/2024 a 31/12/2024	CNPJ:	22.642.758/0001-66	Número de Ordem do Livro:	9
Período Selecionado:	01 de outubro de 2024 a 31 de dezembro de 2024				

Nome do Signatário	CPF/CNPJ	CRC do Contabilista	Sequencial do CRC	Data de Validade da CRPC	CRC Expedidor	Telefone do Signatário	Email do Signatário	Responsável Assinatura ECD S/N
FERNANDA PEREIRA DA SILVA BASILIO	004.957.631-36	025364/O-3			DF	61998157124	fernandabasilio.cont@gmail.com	N
	Código Qualificação Assinante:			900-Contador/Contabilista				
	Qualificação Assinante:			Contador				
FB CONTABILIDADE E CONSULTORIA LTDA	50.567.804/0001-45					61998157124	fernandabasilio.cont@gmail.com	S
	Código Qualificação Assinante:			001-Pessoa Jurídica (e-CNPJ ou e-PJ)				
	Qualificação Assinante:			Pessoa Jurídica (e-CNPJ ou e-PJ)				

322

TERMOS DE ABERTURA E ENCERRAMENTO

Entidade:	SCB SERVICOS E CONSULTORIA EM BIM LTDA		
Período da Escrituração:	01/01/2024 a 31/03/2024	CNPJ:	22.642.758/0001-66
Número de Ordem do Livro:	8		
Período Selecionado:	01 de janeiro de 2024 a 31 de março de 2024		

TERMO DE ABERTURA

Nome Empresarial	SCB SERVICOS E CONSULTORIA EM BIM LTDA
NIRE	53202163753
CNPJ	22.642.758/0001-66
Número de Ordem	8
Natureza do Livro	Escrituração Contábil Digital do Livro Diário Geral
Município	Brasília
Data do arquivamento dos atos constitutivos	27/02/2018
Data de arquivamento do ato de conversão de sociedade simples em sociedade empresária	
Data de encerramento do exercício social	31/03/2024
Quantidade total de linhas do arquivo digital	832

TERMO DE ENCERRAMENTO

Nome Empresarial	SCB SERVICOS E CONSULTORIA EM BIM LTDA
Natureza do Livro	Escrituração Contábil Digital do Livro Diário Geral
Número de ordem	8
Quantidade total de linhas do arquivo digital	832
Data de inicio	01/01/2024
Data de término	31/03/2024

Este documento é parte integrante de escrituração cuja autenticação se comprova pelo recibo de número A5.21.B5.FC.8C.53.41.38.92.DA.DE.CF.19.F7.DE.72.2C.33.7F.38-5, nos termos do Decreto nº 8.683/2016.

Este relatório foi gerado pelo Sistema Público de Escrituração Digital – Sped

Versão 10.3.3 do Visualizador

BALANÇO PATRIMONIAL

Entidade:	SCB SERVICOS E CONSULTORIA EM BIM LTDA
Período da Escrituração:	01/01/2024 a 31/03/2024
CNPJ:	22.642.758/0001-66
Número de Ordem do Livro:	8
Período Selecionado:	01 de janeiro de 2024 a 31 de março de 2024

Descrição	Nota	Saldo Inicial	Saldo Final
ATIVO		R$ 1.310.857,47	R$ 1.557.827,32
ATIVO CIRCULANTE		R$ 1.274.796,16	R$ 1.522.540,77
Disponibilidades		R$ 1.274.796,16	R$ 1.522.540,77
Caixa		R$ 1.274.796,16	R$ 1.522.540,77
ATIVO NÃO-CIRCULANTE		R$ 36.061,31	R$ 35.286,55
Imobilizado		R$ 36.061,31	R$ 35.286,55
Instalações		R$ 36.319,56	R$ 36.319,56
(-) (-) Depreciações Acumuladas		R$ (258,25)	R$ (1.033,01)
PASSIVO		R$ 1.310.857,47	R$ 1.557.827,32
PASSIVO CIRCULANTE		R$ 131.121,38	R$ 167.500,56
Obrigações Fiscais		R$ 8.074,14	R$ 14.472,30
Impostos e Contribuições a Recolher		R$ 8.074,14	R$ 14.472,30
Obrigações Sociais		R$ 770,00	R$ 770,00
INSS a Recolher		R$ 770,00	R$ 770,00
Obrigações Provisionadas		R$ 122.277,24	R$ 152.258,26
Provisão para IRPJ		R$ 80.705,48	R$ 103.665,17
Provisão para CSLL		R$ 41.571,76	R$ 48.593,09
PATRIMÔNIO LÍQUIDO		R$ 1.179.736,09	R$ 1.390.326,76
Capital Social		R$ 50.000,00	R$ 50.000,00
Capital Integralizado		R$ 50.000,00	R$ 50.000,00
Reservas de Lucros		R$ 2.407,12	R$ 5.906.755,76
Reserva de Lucros		R$ 2.407,12	R$ 5.906.755,76
(-) (-) Ações em Tesouraria		R$ (4.777.019,67)	R$ (5.987.848,37)
(-) (-) Investimento Capital de Terceiros		R$ (4.777.019,67)	R$ (5.987.848,37)
RESULTADO DO EXERCICIO		R$ 5.904.348,64	R$ 1.421.419,37
Lucro do Período		R$ 5.904.348,64	R$ 1.421.419,37

Este documento é parte integrante de escrituração cuja autenticação se comprova pelo recibo de número A5.21.B5.FC.8C.53.41.38.92.DA.DE.CF.19.F7.DE.72.2C.33.7F.38-5, nos termos do Decreto nº 8.683/2016.

Este relatório foi gerado pelo Sistema Público de Escrituração Digital – Sped

DEMONSTRAÇÃO DE RESULTADO DO EXERCÍCIO

Entidade:	SCB SERVICOS E CONSULTORIA EM BIM LTDA		
Período da Escrituração:	01/01/2024 a 31/03/2024	CNPJ:	22.642.758/0001-66
Número de Ordem do Livro:	8		
Período Selecionado:	01 de janeiro de 2024 a 31 de março de 2024		

Descrição	Nota	Saldo anterior	Saldo atual
(+) RECEITA OPERACIONAL BRUTA		R$ 2.002.938,33	R$ 1.775.401,73
Receitas de Serviços Prestados		R$ 2.002.938,33	R$ 1.775.401,73
Serviços Prestados a Vista		R$ 2.002.938,33	R$ 1.775.401,73
(-) DEDUÇÕES DA RECEITA OPERACIONAL BRUTA		R$ 0,00	R$ 0,00
(-) CUSTO DOS PRODUTOS OU MERCADORIAS VENDIDAS E SERVIÇOS PRESTADOS		R$ 0,00	R$ 0,00
(-) (-) DESPESA OPERACIONAL		R$ (88.136,36)	R$ (129.377,53)
(-) Despesas Administrativas		R$ 0,00	R$ (5.010,76)
(-) Despesas Administrativas		R$ 0,00	R$ (4.236,00)
(-) Despesa com Depreciação		R$ 0,00	R$ (774,76)
(-) Despesas com Serviços de Terceiros		R$ (86.893,28)	R$ (124.366,77)
(-) Despesas com Serviços de Terceiros		R$ (86.635,03)	R$ (124.366,77)
(+/-) OUTRAS RECEITAS E OUTRAS DESPESAS		R$ 0,00	R$ 0,00
(-) (-) PROVISÕES PARA CSLL E IR		R$ (177.286,39)	R$ (224.604,83)
(-) Provisão para Contribuição Social sobre o Lucro Líquido		R$ (51.713,45)	R$ (65.015,11)
(-) Provisão para Contribuição Social sobre o Lucro Líquido		R$ (51.713,45)	R$ (65.015,11)
(-) Provisão para Imposto de Renda		R$ (125.572,94)	R$ (159.589,72)
(-) Provisão para Imposto de Renda		R$ (125.572,94)	R$ (159.589,72)
(-) DISTRIBUIÇÃO DE LUCROS		R$ 0,00	R$ 0,00
(=) LUCRO LÍQUIDO DO PERÍODO		R$ 1.737.515,58	R$ 1.421.419,37

Este documento é parte integrante de escrituração cuja autenticação se comprova pelo recibo de número A5.21.B5.FC.8C.53.41.38.92.DA.DE.CF.19.F7.DE.72.2C.33.7F.38-5, nos termos do Decreto nº 8.683/2016.

Este relatório foi gerado pelo Sistema Público de Escrituração Digital – Sped

DEMONSTRAÇÃO DAS MUTAÇÕES DO PATRIMÔNIO LÍQUIDO

Entidade:	SCB SERVICOS E CONSULTORIA EM BIM LTDA				
Período da Escrituração:	01/01/2024 a 31/03/2024	CNP	22.642.758/0001-66	Número de Ordem do Livro:	8
Período Selecionado:	01 de janeiro de 2024 a 31 de março de 2024				

Histórico	Código de Aglutinação das Contas de Patrimônio Líquido				Total (R$)
	Capital Integralizado (R$)	Reserva de Lucros (R$)	(-) Investimento Capital de Terceiros (R$)	Lucro do Período (R$)	
Saldo Inicial em 01.01.2024	50.000,00	2.407,12	(-)4.777.019,67	5.904.348,64	1.179.736,09
TRANSFERENCIA DE SALDO		5.904.348,64			5.904.348,64
APORTES 1º TRIMESTRE 2024			(-)1.210.828,70		(-)1.210.828,70
TRANSFERENCIA DE SALDO				(-)5.904.348,64	(-)5.904.348,64
Resultado líquido do trimestre				1.421.419,37	1.421.419,37
Saldo Final em 31.03.2024	50.000,00	5.906.755,76	(-)5.987.848,37	1.421.419,37	1.390.326,76
Notas					

ASSINANTES ESCRITURAÇÃO

Entidade:	SCB SERVICOS E CONSULTORIA EM BIM LTDA				
Período da Escrituração:	01/01/2024 a 31/03/2024	CNPJ:	22.642.758/0001-66	Número de Ordem do Livro:	8
Período Selecionado:	01 de janeiro de 2024 a 31 de março de 2024				

Nome do Signatário	CPF/CNPJ	CRC do Contabilista	Sequencial do CRC	Data de Validade da CRPC	CRC Expedidor	Telefone do Signatário	Email do Signatário	Responsável Assinatura ECD S/N
BRUNO PENA TEIXEIRA PORTO	730.880.481-04	DF-022853/O-8	DF/2018/73731	27/08/2018	DF	6191682457	contato@contadoriaporto.com.br	N
	Código Qualificação Assinante:			900-Contador/Contabilista				
	Qualificação Assinante:			Contador				
RENATO DE QUEIROZ PORTO	058.894.014-32							S
	Código Qualificação Assinante:			205-Administrador				
	Qualificação Assinante:			Administrador				

DADOS DAS ASSINATURAS

Entidade:	SCB SERVICOS E CONSULTORIA EM BIM LTDA		
Período da Escrituração:	01/01/2024 a 31/03/2024	CNPJ:	22.642.758/0001-66
Número de Ordem do Livro:	8		

Dados das Assinaturas da Escrituração

Qualificação do Assinante	Contador
Tipo do Certificado	Pessoa Física
CPF / CNPJ	730.880.481-04
N° de Série do Certificado	601842906501234343817916
Nome do Signatário	BRUNO PENA TEIXEIRA PORTO:73088048104
Autoridade Certificadora Emissora	AC SyngularID Multipla
Validade	29/07/2024 a 29/07/2025

Qualificação do Assinante	Administrador
Tipo do Certificado	Pessoa Física
CPF / CNPJ	058.894.014-32
N° de Série do Certificado	255342682744949123442198150078963548082838556887
Nome do Signatário	RENATO DE QUEIROZ PORTO:05889401432
Autoridade Certificadora Emissora	AC DIGITALSIGN RFB G3
Validade	15/04/2025 a 15/04/2026

MINISTÉRIO DA FAZENDA
SECRETARIA DA RECEITA FEDERAL DO BRASIL
SISTEMA PÚBLICO DE ESCRITURAÇÃO DIGITAL – Sped Versão: 10.3.3

RECIBO DE ENTREGA DE ESCRITURAÇÃO CONTÁBIL DIGITAL

IDENTIFICAÇÃO DO TITULAR DA ESCRITURAÇÃO

NIRE	CNPJ	
53202163753	22.642.758/0001-66	

NOME EMPRESARIAL
SCB SERVICOS E CONSULTORIA EM BIM LTDA

IDENTIFICAÇÃO DA ESCRITURAÇÃO

FORMA DA ESCRITURAÇÃO CONTÁBIL	PERÍODO DA ESCRITURAÇÃO
Livro Diário (Completo - sem escrituração Auxiliar)	01/01/2024 a 31/03/2024
NATUREZA DO LIVRO	**NÚMERO DO LIVRO**
Escrituração Contábil Digital do Livro Diário Geral	8

IDENTIFICAÇÃO DO ARQUIVO (HASH)
A5.21.B5.FC.8C.53.41.38.92.DA.DE.CF.19.F7.DE.72.2C.33.7F.38

ARQUIVOS SUBSTITUÍDOS (HASH)

ESTE LIVRO FOI ASSINADO COM OS SEGUINTES CERTIFICADOS DIGITAIS:

QUALIFICAÇÃO DO SIGNATARIO	CPF/CNPJ	NOME	Nº SÉRIE DO CERTIFICADO	VALIDADE	RESPONSÁVEL LEGAL
Contador	73088048104	BRUNO PENA TEIXEIRA PORTO:73088048104	601842906501234343817916	29/07/2024 a 29/07/2025	Não
Administrador	05889401432	RENATO DE QUEIROZ PORTO:05889401432	255342682744949123442198150078963548082838556887	15/04/2025 a 15/04/2026	Sim

NÚMERO DO RECIBO:

A5.21.B5.FC.8C.53.41.38.92.DA.DE.CF
.19.F7.DE.72.2C.33.7F.38-5

Escrituração recebida via Internet
pelo Agente Receptor SERPRO

em 20/06/2025 às 16:34:34

97.12.BC.3D.A0.C0.31.3F
BF.11.B1.D7.75.F0.5E.2E

Considera-se autenticado o livro contábil a que se refere este recibo, dispensando-se a autenticação de que trata o art. 39 da Lei nº 8.934/1994. Este recibo comprova a autenticação.

BASE LEGAL: Decreto nº 1.800/1996, com a alteração do Decreto nº 8.683/2016, e arts. 39, 39-A, 39-B da Lei nº 8.934/1994 com a alteração da Lei Complementar nº 1247/2014.

SITUAÇÃO DO ARQUIVO DA ESCRITURAÇÃO

Nome Empresarial:	SCB SERVICOS E CONSULTORIA EM BIM LTDA				
CNPJ:	22.642.758/0001-66	Nire:	53202163753	Scp:	
Período da Escrituração:	01/01/2024 a 31/03/2024				
Forma de Escrituração Contábil:	Livro Diário (Completo - sem escrituração Auxiliar)				
Natureza do Livro:	Escrituração Contábil Digital do Livro Diário Geral				
Identificação do arquivo(hash):	A5.21.B5.FC.8C.53.41.38.92.DA.DE.CF.19.F7.DE.72.2C.33.7F.38-				

Consulta Realizada em: 26/06/2025 07:59:00

Resultado da Verificação

A escrituração visualizada é a mesma que se encontra na base de dados do SPED.

Situação Atual

Escrituração com NIRE AUTENTICADA

A escrituração encontra-se na base de dados do Sped e considera-se autenticada nos termos do Decreto nº 1.800/1996, com a alteração dada pelo Decreto nº 8.683/2016. O recibo de entrega constitui a comprovação da autenticação, nos termos do art. 39-B da Lei nº 8.934/1994, sendo dispensada qualquer outra autenticação (art.39-A da Lei nº 8.934/1994).

BALANÇO PATRIMONIAL

Entidade:	SCB SERVICOS E CONSULTORIA EM BIM LTDA		
Período da Escrituração:	01/04/2024 a 31/12/2024	CNPJ:	22.642.758/0001-66
Número de Ordem do Livro:	9		
Período Selecionado:	01 de abril de 2024 a 30 de junho de 2024		

Descrição	Nota	Saldo Inicial	Saldo Final
ATIVO		R$ 1.557.827,32	R$ 2.452.715,14
ATIVO CIRCULANTE		R$ 1.522.540,77	R$ 2.211.330,88
DISPONÍVEL		R$ 1.522.540,77	R$ 2.211.330,88
CAIXA		R$ 1.522.540,77	R$ 65.184,48
CAIXA GERAL		R$ 1.522.540,77	R$ 65.184,48
BANCOS CONTA MOVIMENTO		R$ 0,00	R$ 635.255,94
CAIXA ECONÔMICA FEDERAL		R$ 0,00	R$ 758,09
SICOOB		R$ 0,00	R$ 634.207,46
BANCO INTER		R$ 0,00	R$ 290,39
APLICAÇÕES FINANCEIRAS LIQUIDEZ IMEDIATA		R$ 0,00	R$ 1.510.890,46
APLICAÇÃO INTER		R$ 0,00	R$ 274.455,71
APLICAÇÃO SICOOB		R$ 0,00	R$ 864.434,75
APLICAÇAO CAIXA ECONOMICA FEDERAL		R$ 0,00	R$ 372.000,00
OUTROS CRÉDITOS		R$ 0,00	R$ 0,00
TRIBUTOS A RECUPERAR/COMPENSAR		R$ 0,00	R$ 0,00
IRRF A RECUPERAR		R$ 0,00	R$ 0,00
CONTRIBUIÇÃO SOCIAL RETIDO A COMPENSAR		R$ 0,00	R$ 0,00
COFINS A RECUPERAR		R$ 0,00	R$ 0,00
PIS A RECUPERAR		R$ 0,00	R$ 0,00
ISS A RECUPERAR		R$ 0,00	R$ 0,00
ATIVO NÃO-CIRCULANTE		R$ 35.286,55	R$ 241.384,26
OUTROS CRÉDITOS		R$ 0,00	R$ 206.097,71
SÓCIOS, ADMINISTRADORES E PESSOAS LIGADA		R$ 0,00	R$ 206.097,71
EMPRÉSTIMO SÓCIO RENATO		R$ 0,00	R$ (123.691,92)
ADIANTAMENTO DE LUCROS SOCIO _RENATO		R$ 0,00	R$ 311.289,63
ADIANTAMENTO DE LUCROS SOCIO LUIZ MOTTA		R$ 0,00	R$ 16.750,00
ADIANTAMENTO DE LUCROS SOCIO DAVI NERE		R$ 0,00	R$ 1.750,00
IMOBILIZADO		R$ 35.286,55	R$ 35.286,55
IMÓVEIS		R$ 36.319,56	R$ 36.319,56
INSTALAÇÕES		R$ 36.319,56	R$ 36.319,56

Este documento é parte integrante de escrituração cuja autenticação se comprova pelo recibo de número D1.CE.3E.D5.D1.81.82.C3.DF.BA.1A.DE.25.ED.F8.51.B4.44.19.B4-2, nos termos do Decreto nº 8.683/2016.

Este relatório foi gerado pelo Sistema Público de Escrituração Digital – Sped

DEMONSTRAÇÃO DE RESULTADO DO EXERCÍCIO

Entidade:	SCB SERVICOS E CONSULTORIA EM BIM LTDA		
Período da Escrituração:	01/04/2024 a 31/12/2024	CNPJ:	22.642.758/0001-66
Número de Ordem do Livro:	9		
Período Selecionado:	01 de abril de 2024 a 30 de junho de 2024		

Descrição	Nota	Saldo anterior	Saldo atual
RECEITA BRUTA		R$ (0,00)	R$ 3.005.745,63
SERVIÇOS PRESTADOS		R$ 0,00	R$ 3.005.745,63
(-) (-) DEDUÇÕES DA RECEITA BRUTA		R$ (0,00)	R$ (515.537,27)
(-) (-) ISS		R$ (0,00)	R$ (112.440,91)
(-) (-) COFINS		R$ (0,00)	R$ (84.465,87)
(-) (-) PIS		R$ (0,00)	R$ (18.300,94)
(-) (-) CONTRIBUIÇÃO SOCIAL		R$ (0,00)	R$ (81.087,23)
(-) (-) IMPOSTO DE RENDA		R$ (0,00)	R$ (219.242,32)
= RECEITA LÍQUIDA		R$ (0,00)	R$ 2.490.208,36
= LUCRO BRUTO		R$ (0,00)	R$ 2.490.208,36
(-) (-) DESPESAS OPERACIONAIS		R$ (0,00)	R$ (332.444,17)
(-) DESPESAS COM VENDAS		R$ (0,00)	R$ (321.438,42)
(-) ALUGUÉIS		R$ (0,00)	R$ (23.045,57)
(-) SERVIÇOS PRESTADOS POR TERCEIROS		R$ (0,00)	R$ (298.202,85)
(-) SEGUROS		R$ (0,00)	R$ (190,00)
(-) DESPESAS ADMINISTRATIVAS		R$ (0,00)	R$ (11.005,75)
(-) PIS		R$ (0,00)	R$ (405,06)
(-) COFINS		R$ (0,00)	R$ (1.873,66)
(-) TAXAS DIVERSAS		R$ (0,00)	R$ (520,41)
(-) MULTAS DE MORA		R$ (0,00)	R$ (3.491,42)
(-) HONORÁRIOS CONTÁBEIS		R$ (0,00)	R$ (4.412,00)
(-) DESPESAS CARTORÁRIAS		R$ (0,00)	R$ (303,20)
(-) DESPESAS OPERACIONAIS		R$ (129.377,53)	R$ (1.434.516,43)
(-) APORTE CONSÓRCIO SMSS		R$ (0,00)	R$ (261.079,49)
(-) APORTE CONSÓRCIO DMCS-MDCS		R$ (0,00)	R$ (285.989,72)
(-) APORTE CONSÓRCIO MODERA/LBR/SCB		R$ (0,00)	R$ (461.640,00)
(-) APORTE ETEL		R$ (0,00)	R$ (395.807,22)
(-) APORTE EM CONSÓCIO		R$ (0,00)	R$ (30.000,00)
(-) (+/-) RECEITAS FINANCEIRAS		R$ (0,00)	R$ (1.148,61)
(-) RECEITAS FINANCEIRAS DIVERSAS		R$ (0,00)	R$ (1.148,61)
(-) (-) OUTRAS DESPESAS OPERACIONAIS		R$ (0,00)	R$ (48.871,49)
(-) PACOTES DE SERVIÇOS		R$ (0,00)	R$ (337,75)
(-) TARIFAS BANCÁRIAS		R$ (0,00)	R$ (225,50)

Este documento é parte integrante de escrituração cuja autenticação se comprova pelo recibo de número D1.CE.3E.D5.D1.81.82.C3.DF.BA.1A.DE.25.ED.F8.51.B4.44.19.B4-2, nos termos do Decreto nº 8.683/2016.

Este relatório foi gerado pelo Sistema Público de Escrituração Digital – Sped

DEMONSTRAÇÃO DE RESULTADO DO EXERCÍCIO

Entidade:	SCB SERVICOS E CONSULTORIA EM BIM LTDA		
Período da Escrituração:	01/04/2024 a 31/12/2024	CNPJ:	22.642.758/0001-66
Número de Ordem do Livro:	9		
Período Selecionado:	01 de abril de 2024 a 30 de junho de 2024		

Descrição	Nota	Saldo anterior	Saldo atual
(-) DESPESAS COM CARTÕES DE CRÉDITO		R$ (0,00)	R$ (38.096,01)
(-) DESPESAS DIVERSAS		R$ (0,00)	R$ (10.212,23)
= LUCRO OU PREJUÍZO OPERACIONAL		R$ (0,00)	R$ 673.227,66
= RESULTADO DO EXERCÍCIO ANTES DO IR E CSLL		R$ (0,00)	R$ 673.227,66
= LUCRO LÍQUIDO ANTES DAS PARTICIPAÇÕES		R$ (0,00)	R$ 673.227,66
= LUCRO OU PREJUÍZO LÍQUIDO DO EXERCÍCIO		R$ (0,00)	R$ 673.227,66
LUCRO LÍQUIDO DO EXERCÍCIO		R$ (0,00)	R$ 673.227,66

BALANÇO PATRIMONIAL

Entidade:	SCB SERVICOS E CONSULTORIA EM BIM LTDA		
Período da Escrituração:	01/04/2024 a 31/12/2024	CNPJ:	22.642.758/0001-66
Número de Ordem do Livro:	9		
Período Selecionado:	01 de julho de 2024 a 30 de setembro de 2024		

Descrição	Nota	Saldo Inicial	Saldo Final
ATIVO		R$ 2.452.715,14	R$ 3.535.683,19
ATIVO CIRCULANTE		R$ 2.211.330,88	R$ 3.008.160,74
DISPONÍVEL		R$ 2.211.330,88	R$ 3.008.160,74
CAIXA		R$ 65.184,48	R$ 65.684,48
CAIXA GERAL		R$ 65.184,48	R$ 65.684,48
BANCOS CONTA MOVIMENTO		R$ 635.255,94	R$ 1.151.712,84
CAIXA ECONÔMICA FEDERAL		R$ 758,09	R$ (26,50)
SICOOB		R$ 634.207,46	R$ 1.151.448,95
BANCO INTER		R$ 290,39	R$ 290,39
APLICAÇÕES FINANCEIRAS LIQUIDEZ IMEDIATA		R$ 1.510.890,46	R$ 1.790.763,42
APLICAÇÃO INTER		R$ 274.455,71	R$ 277.855,71
APLICAÇÃO SICOOB		R$ 864.434,75	R$ 1.269.310,91
APLICAÇAO CAIXA ECONOMICA FEDERAL		R$ 372.000,00	R$ 243.596,80
OUTROS CRÉDITOS		R$ 0,00	R$ 0,00
TRIBUTOS A RECUPERAR/COMPENSAR		R$ 0,00	R$ 0,00
IRRF A RECUPERAR		R$ 0,00	R$ 0,00
CONTRIBUIÇÃO SOCIAL RETIDO A COMPENSAR		R$ 0,00	R$ 0,00
COFINS A RECUPERAR		R$ 0,00	R$ 0,00
PIS A RECUPERAR		R$ 0,00	R$ 0,00
ISS A RECUPERAR		R$ 0,00	R$ 0,00
ATIVO NÃO-CIRCULANTE		R$ 241.384,26	R$ 527.522,45
OUTROS CRÉDITOS		R$ 206.097,71	R$ 459.697,50
SÓCIOS, ADMINISTRADORES E PESSOAS LIGADA		R$ 206.097,71	R$ 459.697,50
(-) EMPRÉSTIMO SÓCIO RENATO		R$ (123.691,92)	R$ (123.691,92)
ADIANTAMENTO DE LUCROS SOCIO _RENATO		R$ 311.289,63	R$ 397.389,42
ADIANTAMENTO DE LUCROS SOCIO LUIZ MOTTA		R$ 16.750,00	R$ 30.500,00
ADIANTAMENTO DE LUCROS SOCIO DAVI NERE		R$ 1.750,00	R$ 155.500,00
IMOBILIZADO		R$ 35.286,55	R$ 67.824,95
IMÓVEIS		R$ 36.319,56	R$ 36.319,56
INSTALAÇÕES		R$ 36.319,56	R$ 36.319,56

Este documento é parte integrante de escrituração cuja autenticação se comprova pelo recibo de número D1.CE.3E.D5.D1.81.82.C3.DF.BA.1A.DE.25.ED.F8.51.B4.44.19.B4-2, nos termos do Decreto nº 8.683/2016.

Este relatório foi gerado pelo Sistema Público de Escrituração Digital – Sped

BALANÇO PATRIMONIAL

Entidade:	SCB SERVICOS E CONSULTORIA EM BIM LTDA		
Período da Escrituração:	01/04/2024 a 31/12/2024	CNPJ:	22.642.758/0001-66
Número de Ordem do Livro:	9		
Período Selecionado:	01 de julho de 2024 a 30 de setembro de 2024		

Descrição	Nota	Saldo Inicial	Saldo Final
MÓVEIS E UTENSÍLIOS		R$ 0,00	R$ 5.858,00
MÓVEIS E UTENSÍLIOS		R$ 0,00	R$ 5.858,00
MÁQUINAS, EQUIPAMENTOS E FERRAMENTAS		R$ 0,00	R$ 26.680,40
MÁQUINAS E EQUIPAMENTOS		R$ 0,00	R$ 26.680,40
(-) (-) DEPRECIAÇÕES, AMORT. E EXAUS. ACUMUL		R$ (1.033,01)	R$ (1.033,01)
(-) (-) DEPRECIAÇÕES DE MÓVEIS E UTENSÍLIOS		R$ (1.033,01)	R$ (1.033,01)
PASSIVO		R$ 2.452.715,14	R$ 3.535.683,19
PASSIVO CIRCULANTE		R$ 389.160,72	R$ 322.179,17
OBRIGAÇÕES TRIBUTÁRIAS		R$ 388.390,72	R$ 320.524,92
IMPOSTOS E CONTRIBUIÇÕES A RECOLHER		R$ 388.390,72	R$ 320.524,92
ISS A RECOLHER		R$ 39.440,69	R$ 28.368,44
IMPOSTO DE RENDA A RECOLHER		R$ 125.901,95	R$ 81.034,21
CONTRIBUIÇÃO SOCIAL A RECOLHER		R$ 53.848,42	R$ 42.475,44
PIS A RECOLHER		R$ 439,69	R$ 341,25
COFINS A RECOLHER		R$ 2.029,41	R$ 1.575,02
PROVISÃO PARA CSLL		R$ 48.593,09	R$ 48.593,09
PROVISÃO PARA IRPJ		R$ 103.665,17	R$ 103.665,17
IMPOSTOS E CONTRIBUIÇÕES A RECOLHER		R$ 14.472,30	R$ 14.472,30
OBRIGAÇÕES TRABALHISTA E PREVIDENCIÁRIA		R$ 770,00	R$ 1.654,25
OBRIGAÇÕES COM O PESSOAL		R$ 0,00	R$ 597,92
SALÁRIOS E ORDENADOS A PAGAR		R$ 0,00	R$ 597,92
OBRIGAÇÕES SOCIAIS		R$ 770,00	R$ 1.056,33
INSS A RECOLHER		R$ 770,00	R$ 1.004,62
FGTS A RECOLHER		R$ 0,00	R$ 51,71
PATRIMÔNIO LÍQUIDO		R$ 2.063.554,42	R$ 3.213.504,02
CAPITAL SOCIAL		R$ 1.000.000,00	R$ 1.000.000,00
CAPITAL SUBSCRITO		R$ 1.000.000,00	R$ 1.000.000,00
CAPITAL SOCIAL		R$ 1.000.000,00	R$ 1.000.000,00
RESERVAS		R$ 4.956.755,76	R$ 4.956.755,76
RESERVAS DE LUCROS		R$ 4.956.755,76	R$ 4.956.755,76

Este documento é parte integrante de escrituração cuja autenticação se comprova pelo recibo de número D1.CE.3E.D5.D1.81.82.C3.DF.BA.1A.DE.25.ED.F8.51.B4.44.19.B4-2, nos termos do Decreto nº 8.683/2016.

Este relatório foi gerado pelo Sistema Público de Escrituração Digital – Sped

BALANÇO PATRIMONIAL

Entidade:	SCB SERVICOS E CONSULTORIA EM BIM LTDA		
Período da Escrituração:	01/04/2024 a 31/12/2024	CNPJ:	22.642.758/0001-66
Número de Ordem do Livro:	9		
Período Selecionado:	01 de julho de 2024 a 30 de setembro de 2024		

Descrição	Nota	Saldo Inicial	Saldo Final
RESERVA DE LUCROS		R$ 4.956.755,76	R$ 4.956.755,76
(-) LUCROS OU PREJUÍZOS ACUMULADOS		R$ (3.893.201,34)	R$ (2.743.251,74)
(-) LUCROS OU PREJUÍZOS ACUMULADOS		R$ (3.893.201,34)	R$ (2.743.251,74)
LUCROS ACUMULADOS		R$ 2.094.647,03	R$ 3.244.596,63
LUCRO DO EXERCÍCIO		R$ 0,00	R$ 0,00
(-) (-) AJUSTES DEVEDORES DE EXERCÍCIOS ANTERIORES		R$ (5.987.848,37)	R$ (5.987.848,37)

BALANÇO PATRIMONIAL

Entidade:	SCB SERVICOS E CONSULTORIA EM BIM LTDA
Período da Escrituração:	01/04/2024 a 31/12/2024
CNPJ:	22.642.758/0001-66
Número de Ordem do Livro:	9
Período Selecionado:	01 de abril de 2024 a 30 de junho de 2024

Descrição	Nota	Saldo Inicial	Saldo Final
(-) (-) DEPRECIAÇÕES, AMORT. E EXAUS. ACUMUL		R$ (1.033,01)	R$ (1.033,01)
(-) (-) DEPRECIAÇÕES DE MÓVEIS E UTENSÍLIOS		R$ (1.033,01)	R$ (1.033,01)
PASSIVO		R$ 1.557.827,32	R$ 2.452.715,14
PASSIVO CIRCULANTE		R$ 167.500,56	R$ 389.160,72
OBRIGAÇÕES TRIBUTÁRIAS		R$ 166.730,56	R$ 388.390,72
IMPOSTOS E CONTRIBUIÇÕES A RECOLHER		R$ 166.730,56	R$ 388.390,72
ISS A RECOLHER		R$ 0,00	R$ 39.440,69
IMPOSTO DE RENDA A RECOLHER		R$ 0,00	R$ 125.901,95
CONTRIBUIÇÃO SOCIAL A RECOLHER		R$ 0,00	R$ 53.848,42
PIS A RECOLHER		R$ 0,00	R$ 439,69
COFINS A RECOLHER		R$ 0,00	R$ 2.029,41
PROVISÃO PARA CSLL		R$ 48.593,09	R$ 48.593,09
PROVISÃO PARA IRPJ		R$ 103.665,17	R$ 103.665,17
IMPOSTOS E CONTRIBUIÇÕES A RECOLHER		R$ 14.472,30	R$ 14.472,30
OBRIGAÇÕES TRABALHISTA E PREVIDENCIÁRIA		R$ 770,00	R$ 770,00
OBRIGAÇÕES SOCIAIS		R$ 770,00	R$ 770,00
INSS A RECOLHER		R$ 770,00	R$ 770,00
PATRIMÔNIO LÍQUIDO		R$ 1.390.326,76	R$ 2.063.554,42
CAPITAL SOCIAL		R$ 50.000,00	R$ 1.000.000,00
CAPITAL SUBSCRITO		R$ 50.000,00	R$ 1.000.000,00
CAPITAL SOCIAL		R$ 50.000,00	R$ 1.000.000,00
(-) RESERVAS		R$ (81.092,61)	R$ 4.956.755,76
(-) RESERVAS DE LUCROS		R$ (81.092,61)	R$ 4.956.755,76
RESERVA DE LUCROS		R$ 5.906.755,76	R$ 4.956.755,76
(-) (-) Investimento Capital de Terceiros		R$ (5.987.848,37)	R$ 0,00
LUCROS OU PREJUÍZOS ACUMULADOS		R$ 1.421.419,37	R$ (3.893.201,34)
LUCROS OU PREJUÍZOS ACUMULADOS		R$ 1.421.419,37	R$ (3.893.201,34)
LUCROS ACUMULADOS		R$ 0,00	R$ 2.094.647,03
LUCRO DO EXERCÍCIO		R$ 1.421.419,37	R$ 0,00
(-) AJUSTES DEVEDORES DE EXERCÍCIOS ANTERIORES		R$ 0,00	R$ (5.987.848,37)

Este documento é parte integrante de escrituração cuja autenticação se comprova pelo recibo de número D1.CE.3E.D5.D1.81.82.C3.DF.BA.1A.DE.25.ED.F8.51.B4.44.19.B4-2, nos termos do Decreto nº 8.683/2016.

Este relatório foi gerado pelo Sistema Público de Escrituração Digital – Sped

DEMONSTRAÇÃO DE RESULTADO DO EXERCÍCIO

Entidade:	SCB SERVICOS E CONSULTORIA EM BIM LTDA		
Período da Escrituração:	01/04/2024 a 31/12/2024	CNPJ:	22.642.758/0001-66
Número de Ordem do Livro:	9		
Período Selecionado:	01 de julho de 2024 a 30 de setembro de 2024		

Descrição	Nota	Saldo anterior	Saldo atual
RECEITA BRUTA		R$ 3.005.745,63	R$ 2.628.574,48
SERVIÇOS PRESTADOS		R$ 3.005.745,63	R$ 2.628.574,48
(-) (-) DEDUÇÕES DA RECEITA BRUTA		R$ (515.537,27)	R$ (408.036,36)
(-) (-) ISS		R$ (112.440,91)	R$ (89.813,14)
(-) (-) COFINS		R$ (84.465,87)	R$ (66.942,17)
(-) (-) PIS		R$ (18.300,94)	R$ (14.504,14)
(-) (-) CONTRIBUIÇÃO SOCIAL		R$ (81.087,23)	R$ (64.264,48)
(-) (-) IMPOSTO DE RENDA		R$ (219.242,32)	R$ (172.512,43)
= RECEITA LÍQUIDA		R$ 2.490.208,36	R$ 2.220.538,12
= LUCRO BRUTO		R$ 2.490.208,36	R$ 2.220.538,12
(-) (-) DESPESAS OPERACIONAIS		R$ (332.444,17)	R$ (285.164,17)
(-) DESPESAS COM VENDAS		R$ (321.438,42)	R$ (267.516,17)
(-) ALUGUÉIS		R$ (23.045,57)	R$ (4.124,00)
(-) SERVIÇOS PRESTADOS POR TERCEIROS		R$ (298.202,85)	R$ (262.418,71)
(-) SEGUROS		R$ (190,00)	R$ (973,46)
(-) DESPESAS ADMINISTRATIVAS		R$ (11.005,75)	R$ (17.648,00)
(-) ATESTADO ADMISSIONAL		R$ (0,00)	R$ (140,00)
(-) SALÁRIOS E ORDENADOS		R$ (0,00)	R$ (646,40)
(-) INSS		R$ (0,00)	R$ (186,14)
(-) FGTS		R$ (0,00)	R$ (51,71)
(-) DESPESAS COM ALIMENTAÇÃO EMPREGADOS		R$ (0,00)	R$ (1.517,00)
(-) VIAGENS E ESTADAS		R$ (0,00)	R$ (974,62)
(-) ALUGUÉIS DE IMÓVEIS		R$ (0,00)	R$ (8.128,00)
(-) PIS		R$ (405,06)	R$ (0,00)
(-) COFINS		R$ (1.873,66)	R$ (0,00)
(-) TAXAS DIVERSAS		R$ (520,41)	R$ (0,00)
(-) MULTAS DE MORA		R$ (3.491,42)	R$ (0,00)
(-) ENTIDADES DE CLASSE E ASSOCIAÇÕES		R$ (0,00)	R$ (1.115,22)
(-) HONORÁRIOS CONTÁBEIS		R$ (4.412,00)	R$ (4.500,00)
(-) DESPESAS CARTORÁRIAS		R$ (303,20)	R$ (388,91)
(-) DESPESAS OPERACIONAIS		R$ (1.434.516,43)	R$ (723.162,51)
(-) APORTE CONSÓRCIO SMSS		R$ (261.079,49)	R$ (399.766,77)
(-) APORTE CONSÓRCIO DMCS-MDCS		R$ (285.989,72)	R$ (1.200,00)

Este documento é parte integrante de escrituração cuja autenticação se comprova pelo recibo de número D1.CE.3E.D5.D1.81.82.C3.DF.BA.1A.DE.25.ED.F8.51.B4.44.19.B4-2, nos termos do Decreto nº 8.683/2016.

Este relatório foi gerado pelo Sistema Público de Escrituração Digital – Sped

DEMONSTRAÇÃO DE RESULTADO DO EXERCÍCIO

Entidade:	SCB SERVICOS E CONSULTORIA EM BIM LTDA		
Período da Escrituração:	01/04/2024 a 31/12/2024	CNPJ:	22.642.758/0001-66
Número de Ordem do Livro:	9		
Período Selecionado:	01 de julho de 2024 a 30 de setembro de 2024		

Descrição	Nota	Saldo anterior	Saldo atual
(-) APORTE CONSÓRCIO MODERA/LBR/SCB		R$ (461.640,00)	R$ (187.000,00)
(-) APORTE ETEL		R$ (395.807,22)	R$ (433.586,57)
APORTE EM CONSÓCIO		R$ (30.000,00)	R$ 679.296,83
(-) APORTE C.MLS		R$ (0,00)	R$ (95.400,00)
(-) APORTE CTT.672 (SIMEMP)		R$ (0,00)	R$ (57.750,00)
(-) APORTE C. ASSES		R$ (0,00)	R$ (227.756,00)
(-) (+/-) RECEITAS FINANCEIRAS		R$ (1.148,61)	R$ (0,00)
(-) RECEITAS FINANCEIRAS DIVERSAS		R$ (1.148,61)	R$ (0,00)
(-) (-) OUTRAS DESPESAS OPERACIONAIS		R$ (48.871,49)	R$ (62.261,84)
(-) PACOTES DE SERVIÇOS		R$ (337,75)	R$ (279,00)
(-) TARIFAS BANCÁRIAS		R$ (225,50)	R$ (278,50)
(-) DESPESAS COM CARTÕES DE CRÉDITO		R$ (38.096,01)	R$ (27.308,72)
(-) DESPESAS DIVERSAS		R$ (10.212,23)	R$ (19.395,62)
(-) EMPRESTIMOS		R$ (0,00)	R$ (15.000,00)
= LUCRO OU PREJUÍZO OPERACIONAL		R$ 673.227,66	R$ 1.149.949,60
= RESULTADO DO EXERCÍCIO ANTES DO IR E CSLL		R$ 673.227,66	R$ 1.149.949,60
= LUCRO LÍQUIDO ANTES DAS PARTICIPAÇÕES		R$ 673.227,66	R$ 1.149.949,60
= LUCRO OU PREJUÍZO LÍQUIDO DO EXERCÍCIO		R$ 673.227,66	R$ 1.149.949,60
LUCRO LÍQUIDO DO EXERCÍCIO		R$ 673.227,66	R$ 1.149.949,60

BALANÇO PATRIMONIAL

Entidade:	SCB SERVICOS E CONSULTORIA EM BIM LTDA
Período da Escrituração:	01/04/2024 a 31/12/2024
CNPJ:	22.642.758/0001-66
Número de Ordem do Livro:	9
Período Selecionado:	01 de outubro de 2024 a 31 de dezembro de 2024

Descrição	Nota	Saldo Inicial	Saldo Final
ATIVO		R$ 3.535.683,19	R$ 3.208.394,54
ATIVO CIRCULANTE		R$ 3.008.160,74	R$ 3.245.896,34
DISPONÍVEL		R$ 3.008.160,74	R$ 3.238.211,51
CAIXA		R$ 65.684,48	R$ 65.684,48
CAIXA GERAL		R$ 65.684,48	R$ 65.684,48
BANCOS CONTA MOVIMENTO		R$ 1.151.712,84	R$ 948.505,70
(-) CAIXA ECONÔMICA FEDERAL		R$ (26,50)	R$ 264,95
SICOOB		R$ 1.151.448,95	R$ 570.137,65
BANCO INTER		R$ 290,39	R$ 378.103,10
APLICAÇÕES FINANCEIRAS LIQUIDEZ IMEDIATA		R$ 1.790.763,42	R$ 2.224.021,33
APLICAÇÃO INTER		R$ 277.855,71	R$ 228.403,79
APLICAÇÃO SICOOB		R$ 1.269.310,91	R$ 1.752.496,89
APLICAÇAO CAIXA ECONOMICA FEDERAL		R$ 243.596,80	R$ 243.120,65
OUTROS CRÉDITOS		R$ 0,00	R$ 7.684,83
ADIANTAMENTO A EMPREGADOS		R$ 0,00	R$ (4.445,73)
ADIANTAMENTO DE 13º SALÁRIO		R$ 0,00	R$ (4.445,73)
TRIBUTOS A RECUPERAR/COMPENSAR		R$ 0,00	R$ 12.130,56
IRRF A RECUPERAR		R$ 0,00	R$ 12.130,56
CONTRIBUIÇÃO SOCIAL RETIDO A COMPENSAR		R$ 0,00	R$ 0,00
COFINS A RECUPERAR		R$ 0,00	R$ 0,00
PIS A RECUPERAR		R$ 0,00	R$ 0,00
ISS A RECUPERAR		R$ 0,00	R$ 0,00
ATIVO NÃO-CIRCULANTE		R$ 527.522,45	R$ (37.501,80)
OUTROS CRÉDITOS		R$ 459.697,50	R$ (123.691,92)
SÓCIOS, ADMINISTRADORES E PESSOAS LIGADA		R$ 459.697,50	R$ (123.691,92)
(-) EMPRÉSTIMO SÓCIO RENATO		R$ (123.691,92)	R$ (123.691,92)
ADIANTAMENTO DE LUCROS SOCIO _RENATO		R$ 397.389,42	R$ 0,00
ADIANTAMENTO DE LUCROS SOCIO LUIZ MOTTA		R$ 30.500,00	R$ 0,00
ADIANTAMENTO DE LUCROS SOCIO DAVI NERE		R$ 155.500,00	R$ 0,00
DISTRIBUIÇÃO LUCRO SÓCIO RENATO		R$ 0,00	R$ 0,00
IMOBILIZADO		R$ 67.824,95	R$ 86.190,12
IMÓVEIS		R$ 36.319,56	R$ 36.319,56
INSTALAÇÕES		R$ 36.319,56	R$ 36.319,56
MÓVEIS E UTENSÍLIOS		R$ 5.858,00	R$ 5.906,81
MÓVEIS E UTENSÍLIOS		R$ 5.858,00	R$ 5.906,81
MÁQUINAS, EQUIPAMENTOS E FERRAMENTAS		R$ 26.680,40	R$ 46.525,99
MÁQUINAS E EQUIPAMENTOS		R$ 26.680,40	R$ 46.525,99
(-) (-) DEPRECIAÇÕES, AMORT. E EXAUS. ACUMUL		R$ (1.033,01)	R$ (2.562,24)
(-) (-) DEPRECIAÇÕES DE MÓVEIS E UTENSÍLIOS		R$ (1.033,01)	R$ (1.228,26)
(-) DEPRECIAÇÕES DE MÁQUINAS, EQUIP. FER		R$ 0,00	R$ (1.333,98)
PASSIVO		R$ 3.535.683,19	R$ 3.208.394,54
PASSIVO CIRCULANTE		R$ 322.179,17	R$ 779.448,16
OBRIGAÇÕES TRIBUTÁRIAS		R$ 320.524,92	R$ 562.960,08
IMPOSTOS E CONTRIBUIÇÕES A RECOLHER		R$ 320.524,92	R$ 562.960,08
ISS A RECOLHER		R$ 28.368,44	R$ 80.736,27
IMPOSTO DE RENDA A RECOLHER		R$ 81.034,21	R$ 186.423,70
CONTRIBUIÇÃO SOCIAL A RECOLHER		R$ 42.475,44	R$ 100.615,03
IRRF A RECOLHER		R$ 0,00	R$ 23.583,08
PIS A RECOLHER		R$ 341,25	R$ 918,95
COFINS A RECOLHER		R$ 1.575,02	R$ 4.241,27
CONTRIBUIÇÃO SINDICAL A RECOLHER		R$ 0,00	R$ (288,78)
PROVISÃO PARA CSLL		R$ 48.593,09	R$ 48.593,09
PROVISÃO PARA IRPJ		R$ 103.665,17	R$ 103.665,17
IMPOSTOS E CONTRIBUIÇÕES A RECOLHER		R$ 14.472,30	R$ 14.472,30
OBRIGAÇÕES TRABALHISTA E PREVIDENCIÁRIA		R$ 1.654,25	R$ 216.488,08
OBRIGAÇÕES COM O PESSOAL		R$ 597,92	R$ 151.366,39
SALÁRIOS E ORDENADOS A PAGAR		R$ 597,92	R$ 133.419,79
PRÓ-LABORE A PAGAR		R$ 0,00	R$ 17.946,60
OBRIGAÇÕES SOCIAIS		R$ 1.056,33	R$ 83.166,85
INSS A RECOLHER		R$ 1.004,62	R$ 69.244,67
FGTS A RECOLHER		R$ 51,71	R$ 13.922,18
PROVISÕES		R$ 0,00	R$ (18.045,16)
PROVISÕES PARA 13º SALÁRIO		R$ 0,00	R$ (13.337,22)
INSS SOBRE PROVISÕES PARA 13º SALÁRIO		R$ 0,00	R$ (3.641,02)
FGTS SOBRE PROVISÕES PARA 13º SALÁRIO		R$ 0,00	R$ (1.066,92)
PATRIMÔNIO LÍQUIDO		R$ 3.213.504,02	R$ 2.428.946,38
CAPITAL SOCIAL		R$ 1.000.000,00	R$ 1.000.000,00
CAPITAL SUBSCRITO		R$ 1.000.000,00	R$ 1.000.000,00
CAPITAL SOCIAL		R$ 1.000.000,00	R$ 1.000.000,00
RESERVAS		R$ 4.956.755,76	R$ 0,00
RESERVAS DE LUCROS		R$ 4.956.755,76	R$ 0,00
RESERVA DE LUCROS		R$ 4.956.755,76	R$ 0,00
(-) LUCROS OU PREJUÍZOS ACUMULADOS		R$ (2.743.251,74)	R$ 1.428.946,38
(-) LUCROS OU PREJUÍZOS ACUMULADOS		R$ (2.743.251,74)	R$ 1.428.946,38
LUCROS ACUMULADOS		R$ 3.244.596,63	R$ 7.416.794,75
LUCRO DO EXERCÍCIO		R$ 0,00	R$ 0,00
(-) (-) AJUSTES DEVEDORES DE EXERCÍCIOS ANTERIORES		R$ (5.987.848,37)	R$ (5.987.848,37)

DEMONSTRAÇÃO DE RESULTADO DO EXERCÍCIO

Entidade:	SCB SERVICOS E CONSULTORIA EM BIM LTDA		
Período da Escrituração:	01/04/2024 a 31/12/2024	CNPJ:	22.642.758/0001-66
Número de Ordem do Livro:	9		
Período Selecionado:	01 de outubro de 2024 a 31 de dezembro de 2024		

Descrição	Nota	Saldo anterior	Saldo atual
RECEITA BRUTA		R$ 2.628.574,48	R$ 3.323.101,50
SERVIÇOS PRESTADOS		R$ 2.628.574,48	R$ 3.323.101,50
(-) (-) DEDUÇÕES DA RECEITA BRUTA		R$ (408.036,36)	R$ (557.735,65)
(-) (-) ISS		R$ (89.813,14)	R$ (121.259,78)
(-) (-) COFINS		R$ (66.942,17)	R$ (91.357,71)
(-) (-) PIS		R$ (14.504,14)	R$ (19.794,17)
(-) (-) CONTRIBUIÇÃO SOCIAL		R$ (64.264,48)	R$ (87.703,41)
(-) (-) IMPOSTO DE RENDA		R$ (172.512,43)	R$ (237.620,58)
= RECEITA LÍQUIDA		R$ 2.220.538,12	R$ 2.765.365,85
= LUCRO BRUTO		R$ 2.220.538,12	R$ 2.765.365,85
(-) (-) DESPESAS OPERACIONAIS		R$ (285.164,17)	R$ (478.239,10)
(-) DESPESAS COM VENDAS		R$ (267.516,17)	R$ (180.756,49)
(-) VIAGENS E ESTADAS		R$ (0,00)	R$ (320,59)
(-) VIAGENS TERRESTRES		R$ (0,00)	R$ (628,00)
(-) ALUGUÉIS		R$ (4.124,00)	R$ (5.937,00)
(-) DESPESAS POSTAIS E TELEGRÁFICAS		R$ (0,00)	R$ (6.027,51)
(-) SERVIÇOS PRESTADOS POR TERCEIROS		R$ (262.418,71)	R$ (165.316,50)
(-) SEGUROS		R$ (973,46)	R$ (1.046,47)
(-) DEPRECIAÇÕES		R$ (0,00)	R$ (1.480,42)
(-) DESPESAS ADMINISTRATIVAS		R$ (17.648,00)	R$ (297.482,61)
(-) ATESTADO ADMISSIONAL		R$ (140,00)	R$ (0,00)
(-) ALIMENTAÇAO COLABORADOR		R$ (0,00)	R$ (5.247,00)
(-) EPI		R$ (0,00)	R$ (1.078,53)
(-) SALÁRIOS E ORDENADOS		R$ (646,40)	R$ (160.046,49)
(-) PRÓ-LABORE		R$ (0,00)	R$ (23.400,00)
(-) INSS		R$ (186,14)	R$ (48.372,54)
(-) FGTS		R$ (51,71)	R$ (12.803,55)
ASSISTÊNCIA MÉDICA E SOCIAL		R$ 0,00	R$ 277,06
(-) DESPESAS COM ALIMENTAÇÃO EMPREGADOS		R$ (1.517,00)	R$ (10.567,00)
(-) VIAGENS E ESTADAS		R$ (974,62)	R$ (886,52)
(-) CURSOS E TREINAMENTOS		R$ (0,00)	R$ (4.075,50)
(-) ALUGUÉIS DE IMÓVEIS		R$ (8.128,00)	R$ (13.162,76)
(-) ENTIDADES DE CLASSE E		R$ (1.115,22)	R$ (4.352,28)

Este documento é parte integrante de escrituração cuja autenticação se comprova pelo recibo de número D1.CE.3E.D5.D1.81.82.C3.DF.BA.1A.DE.25.ED.F8.51.B4.44.19.B4-2, nos termos do Decreto nº 8.683/2016.

Este relatório foi gerado pelo Sistema Público de Escrituração Digital – Sped

DEMONSTRAÇÃO DE RESULTADO DO EXERCÍCIO

Entidade:	SCB SERVICOS E CONSULTORIA EM BIM LTDA		
Período da Escrituração:	01/04/2024 a 31/12/2024	CNPJ:	22.642.758/0001-66
Número de Ordem do Livro:	9		
Período Selecionado:	01 de outubro de 2024 a 31 de dezembro de 2024		

Descrição	Nota	Saldo anterior	Saldo atual
ASSOCIAÇÕES			
(-) SEGUROS		R$ (0,00)	R$ (6.681,37)
(-) HONORÁRIOS CONTÁBEIS		R$ (4.500,00)	R$ (7.000,00)
(-) DESPESAS CARTORÁRIAS		R$ (388,91)	R$ (0,00)
(-) DESPESAS COM INTERNET		R$ (0,00)	R$ (86,13)
(-) DESPESAS OPERACIONAIS		R$ (723.162,51)	R$ (1.225.611,17)
(-) APORTE CONSÓRCIO SMSS		R$ (399.766,77)	R$ (452.000,00)
(-) APORTE CONSÓRCIO DMCS-MDCS		R$ (1.200,00)	R$ (0,00)
(-) APORTE CONSÓRCIO MODERA/LBR/SCB		R$ (187.000,00)	R$ (0,00)
APORTE ETEL		R$ (433.586,57)	R$ 150.000,00
(-) APORTE EM CONSÓCIO		R$ 679.296,83	R$ (0,00)
(-) APORTE C.MLS		R$ (95.400,00)	R$ (288.842,00)
(-) APORTE CTT.672 (SIMEMP)		R$ (57.750,00)	R$ (39.000,00)
(-) APORTE C. ASSES		R$ (227.756,00)	R$ (530.609,17)
(-) APORTE C.SOLUÇÃO DOR		R$ (0,00)	R$ (65.160,00)
(+/-) RECEITAS FINANCEIRAS		R$ (0,00)	R$ 119.321,07
RECEITAS FINANCEIRAS DIVERSAS		R$ 0,00	R$ 119.321,07
(-) (-) OUTRAS DESPESAS OPERACIONAIS		R$ (62.261,84)	R$ (98.942,30)
(-) PACOTES DE SERVIÇOS		R$ (279,00)	R$ (225,00)
(-) TARIFAS BANCÁRIAS		R$ (278,50)	R$ (429,11)
(-) DESPESAS COM CARTÕES DE CRÉDITO		R$ (27.308,72)	R$ (61.135,68)
(-) HONORÁRIOS ADVOCATÍCIOS		R$ (0,00)	R$ (2.500,00)
(-) DESPESAS DIVERSAS		R$ (19.395,62)	R$ (19.652,51)
(-) EMPRESTIMOS		R$ (15.000,00)	R$ (15.000,00)
= LUCRO OU PREJUÍZO OPERACIONAL		R$ 1.149.949,60	R$ 1.081.894,35
= RESULTADO DO EXERCÍCIO ANTES DO IR E CSLL		R$ 1.149.949,60	R$ 1.081.894,35
= LUCRO LÍQUIDO ANTES DAS PARTICIPAÇÕES		R$ 1.149.949,60	R$ 1.081.894,35
= LUCRO OU PREJUÍZO LÍQUIDO DO EXERCÍCIO		R$ 1.149.949,60	R$ 1.081.894,35
LUCRO LÍQUIDO DO EXERCÍCIO		R$ 1.149.949,60	R$ 1.081.894,35

Este documento é parte integrante de escrituração cuja autenticação se comprova pelo recibo de número D1.CE.3E.D5.D1.81.82.C3.DF.BA.1A.DE.25.ED.F8.51.B4.44.19.B4-2, nos termos do Decreto nº 8.683/2016.

Este relatório foi gerado pelo Sistema Público de Escrituração Digital – Sped

DEMONSTRAÇÃO DAS MUTAÇÕES DO PATRIMÔNIO LÍQUIDO

	CAPITAL REALIZADO	RESERVAS DE CAPITAL	RESERVAS DE LUCROS		
	Capital Social	Subvenções para Investimentos	Reservas de Lucros a Realizar	LUCROS OU PREJUIZOS ACUMULADOS	Total
Saldo em 31/03/2024	250.000,00	-6.143.321,20	8.393.456,33	1.421.419,37	**3.921.554,50**
Aumento de Capital com Lucros e Reservas		6.143.321,20			**6.143.321,20**
Lucro/ Prejuízo Líquido do Exercício				-2.101.452,80	**-2.101.452,80**
Destinação Lucro- Reserva Lucro Realizar			1.038.619,62	-2.905.071,61	**-1.866.451,99**
Saldo em 31/12/2024	**250.000,00**	**0,00**	**9.432.075,95**	**-3.585.105,04**	**6.096.970,91**

RENATO DE QUEIROZ PORTO:05889401432
Assinado de forma digital por RENATO DE QUEIROZ PORTO:05889401432
Dados: 2025.06.25 17:04:08 -03'00'

RENATO DE QUEIROZ PORTO
SÓCIO ADMINISTRADOR
CPF: 058.894.014-32

FERNANDA PEREIRA DA SILVA BASILIO:00495763136
Assinado de forma digital por FERNANDA PEREIRA DA SILVA BASILIO:00495763136
Dados: 2025.06.25 14:36:44 -03'00'

FERNANDA PEREIRA DA SILVA BASILIO
Reg. no CRC - DF sob o No. 025364/O-3
CPF: 004.957.631-36

Sistema licenciado para FERNANDA PEREIRA DA SILVA BASILIO

DEMONSTRAÇÃO DO RESULTADO DO EXERCÍCIO EM 31/12/2024

Descrição		Saldo Atual
RECEITA BRUTA		**8.957.421,61**
SERVIÇOS PRESTADOS	8.957.421,61	
(-) DEDUÇÕES DA RECEITA BRUTA		**(1.481.309,28)**
(-) ISS	(323.513,83)	
(-) COFINS	(242.765,75)	
(-) PIS	(52.599,25)	
(-) CONTRIBUIÇÃO SOCIAL	(233.055,12)	
(-) IMPOSTO DE RENDA	(629.375,33)	
= RECEITA LÍQUIDA		**7.476.112,33**
= LUCRO BRUTO		**7.476.112,33**
(-) DESPESAS OPERACIONAIS		**(1.085.306,41)**
DESPESAS COM VENDAS		**(769.711,08)**
VIAGENS E ESTADAS	(320,59)	
VIAGENS TERRESTRES	(628,00)	
ALUGUÉIS	(33.106,57)	
DESPESAS POSTAIS E TELEGRÁFICAS	(6.027,51)	
SERVIÇOS PRESTADOS POR TERCEIROS	(725.938,06)	
SEGUROS	(2.209,93)	
DEPRECIAÇÕES	(1.480,42)	
DESPESAS ADMINISTRATIVAS		**(315.595,33)**
SALÁRIOS E ORDENADOS	(160.692,89)	
PRÓ-LABORE	(23.400,00)	
INSS	(48.558,68)	
FGTS	(12.855,26)	
ASSISTÊNCIA MÉDICA E SOCIAL	277,06	
DESPESAS COM ALIMENTAÇÃO EMPREGADOS	(12.084,00)	
VIAGENS E ESTADAS	(1.861,14)	
ALUGUÉIS DE IMÓVEIS	(21.290,76)	
PIS	(405,06)	
COFINS	(1.873,66)	
TAXAS DIVERSAS	(520,41)	
MULTAS DE MORA	(3.491,42)	
ENTIDADES DE CLASSE E ASSOCIAÇÕES	(5.467,50)	
SEGUROS	(6.681,37)	
HONORÁRIOS CONTÁBEIS	(15.912,00)	
DESPESAS CARTORÁRIAS	(692,11)	
DESPESAS COM INTERNET	(86,13)	
= LUCRO OU PREJUÍZO OPERACIONAL		**6.390.805,92**
= RESULTADO DO EXERCÍCIO ANTES DO IR E CSLL		**6.390.805,92**
= LUCRO LÍQUIDO ANTES DAS PARTICIPAÇÕES		**6.390.805,92**
= LUCRO OU PREJUÍZO LÍQUIDO DO EXERCÍCIO		**6.390.805,92**
LUCRO LÍQUIDO DO EXERCÍCIO		**6.390.805,92**

RENATO DE QUEIROZ PORTO:05889401432
Assinado de forma digital por RENATO DE QUEIROZ PORTO:05889401432
Dados: 2025.06.25 16:59:37 -03'00'

RENATO DE QUEIROZ PORTO
SÓCIO ADMINISTRADOR
CPF: 058.894.014-32

FERNANDA PEREIRA DA SILVA BASILIO:00495763136
Assinado de forma digital por FERNANDA PEREIRA DA SILVA BASILIO:00495763136
Dados: 2025.06.25 14:36:04 -03'00'

FERNANDA PEREIRA DA SILVA BASILIO
Reg. no CRC - DF sob o No. 025364/O-3
CPF: 004.957.631-36

Sistema licenciado para FERNANDA PEREIRA DA SILVA BASILIO

TERMOS DE ABERTURA E ENCERRAMENTO

Entidade:	SCB SERVICOS E CONSULTORIA EM BIM LTDA		
Período da Escrituração:	01/04/2024 a 31/12/2024	CNPJ:	22.642.758/0001-66
Número de Ordem do Livro:	9		
Período Selecionado:	01 de outubro de 2024 a 31 de dezembro de 2024		

TERMO DE ABERTURA

Nome Empresarial	SCB SERVICOS E CONSULTORIA EM BIM LTDA
NIRE	53202163753
CNPJ	22.642.758/0001-66
Número de Ordem	9
Natureza do Livro	Livro Diário
Município	BRASILIA
Data do arquivamento dos atos constitutivos	26/05/2015
Data de arquivamento do ato de conversão de sociedade simples em sociedade empresária	
Data de encerramento do exercício social	31/12/2024
Quantidade total de linhas do arquivo digital	4700

TERMO DE ENCERRAMENTO

Nome Empresarial	SCB SERVICOS E CONSULTORIA EM BIM LTDA
Natureza do Livro	Livro Diário
Número de ordem	9
Quantidade total de linhas do arquivo digital	4700
Data de inicio	01/04/2024
Data de término	31/12/2024

Este documento é parte integrante de escrituração cuja autenticação se comprova pelo recibo de número D1.CE.3E.D5.D1.81.82.C3.DF.BA.1A.DE.25.ED.F8.51.B4.44.19.B4-2, nos termos do Decreto nº 8.683/2016.

Este relatório foi gerado pelo Sistema Público de Escrituração Digital – Sped

Versão 10.3.3 do Visualizador

MINISTÉRIO DA FAZENDA
SECRETARIA DA RECEITA FEDERAL DO BRASIL
SISTEMA PÚBLICO DE ESCRITURAÇÃO DIGITAL – Sped Versão: 10.3.3

RECIBO DE ENTREGA DE ESCRITURAÇÃO CONTÁBIL DIGITAL

IDENTIFICAÇÃO DO TITULAR DA ESCRITURAÇÃO

NIRE	CNPJ	
53202163753	22.642.758/0001-66	

NOME EMPRESARIAL
SCB SERVICOS E CONSULTORIA EM BIM LTDA

IDENTIFICAÇÃO DA ESCRITURAÇÃO

FORMA DA ESCRITURAÇÃO CONTÁBIL	PERÍODO DA ESCRITURAÇÃO
Livro Diário (Completo - sem escrituração Auxiliar)	01/04/2024 a 31/12/2024
NATUREZA DO LIVRO	**NÚMERO DO LIVRO**
Livro Diário	9

IDENTIFICAÇÃO DO ARQUIVO (HASH)
D1.CE.3E.D5.D1.81.82.C3.DF.BA.1A.DE.25.ED.F8.51.B4.44.19.B4

ARQUIVOS SUBSTITUÍDOS (HASH)

ESTE LIVRO FOI ASSINADO COM OS SEGUINTES CERTIFICADOS DIGITAIS:

QUALIFICAÇÃO DO SIGNATARIO	CPF/CNPJ	NOME	Nº SÉRIE DO CERTIFICADO	VALIDADE	RESPONSÁVEL LEGAL
Contador	00495763136	FERNANDA PEREIRA DA SILVA BASILIO:00495763136	487530140370698082096975	25/06/2025 a 25/06/2026	Não
Pessoa Jurídica (e-CNPJ ou e-PJ)	50567804000145	FB CONTABILIDADE E CONSULTORIA LTDA:50567804000145	888648992275383907788158	12/05/2025 a 12/05/2026	Sim

NÚMERO DO RECIBO:

D1.CE.3E.D5.D1.81.82.C3.DF.BA.1A.DE.25.ED.F8.51.B4.44.19.B4-2

Escrituração recebida via Internet
pelo Agente Receptor SERPRO

em 27/06/2025 às 14:16:37

5F.27.82.99.1F.9A.98.EA
99.28.A8.28.A0.32.93.58

Considera-se autenticado o livro contábil a que se refere este recibo, dispensando-se a autenticação de que trata o art. 39 da Lei nº 8.934/1994. Este recibo comprova a autenticação.

BASE LEGAL: Decreto nº 1.800/1996, com a alteração do Decreto nº 8.683/2016, e arts. 39, 39-A, 39-B da Lei nº 8.934/1994 com a alteração da Lei Complementar nº 1247/2014.

MINISTÉRIO DA FAZENDA
SECRETARIA DA RECEITA FEDERAL DO BRASIL
SISTEMA PÚBLICO DE ESCRITURAÇÃO DIGITAL – Sped **Versão: 10.2.3**

RECIBO DE ENTREGA DE ESCRITURAÇÃO CONTÁBIL DIGITAL

IDENTIFICAÇÃO DO TITULAR DA ESCRITURAÇÃO

NIRE	CNPJ	
53202851749	49.741.386/0001-81	
NOME EMPRESARIAL		
GONENGE ENGENHARIA LTDA		

IDENTIFICAÇÃO DA ESCRITURAÇÃO

FORMA DA ESCRITURAÇÃO CONTÁBIL	PERÍODO DA ESCRITURAÇÃO
Livro Diário (Completo - sem escrituração Auxiliar)	01/01/2024 a 31/12/2024
NATUREZA DO LIVRO	**NÚMERO DO LIVRO**
Livro Diário	2
IDENTIFICAÇÃO DO ARQUIVO (HASH)	
82.15.9A.68.E2.E3.7D.B0.CA.E3.84.4A.47.4E.E1.0E.B0.E1.04.BC	

QUALIFICAÇÃO DO SIGNATARIO	CPF/CNPJ	NOME	Nº SÉRIE DO CERTIFICADO	VALIDADE	RESPONSÁVEL LEGAL
Contador	41827171553	ADALTO NERIS DA CONCEICAO: 41827171553	152262271191019383507863994096590251096	20/06/2022 a 19/06/2025	Não
Pessoa Jurídica (e-CNPJ ou e-PJ)	49741386000181	GONENGE ENGENHARIA LTDA: 49741386000181	867385011950321306 3	18/03/2024 a 18/03/2025	Sim

NÚMERO DO RECIBO:

82.15.9A.68.E2.E3.7D.B0.CA.E3.84.4A.
47.4E.E1.0E.B0.E1.04.BC-0

Escrituração recebida via Internet
pelo Agente Receptor SERPRO

em 11/03/2025 às 14:43:39

6B.C4.ED.E1.E8.F7.AA.9C
15.C9.40.3D.DF.24.D0.CF

Considera-se autenticado o livro contábil a que se refere este recibo, dispensando-se a autenticação de que trata o art. 39 da Lei nº 8.934/1994. Este recibo comprova a autenticação.

BASE LEGAL: Decreto nº 1.800/1996, com a alteração do Decreto nº 8.683/2016, e arts. 39, 39-A, 39-B da Lei nº 8.934/1994 com a alteração da Lei Complementar nº 1247/2014.

BALANÇO PATRIMONIAL

Entidade:	GONENGE ENGENHARIA LTDA
Período da Escrituração:	01/01/2024 a 31/12/2024
CNPJ:	49.741.386/0001-81
Número de Ordem do Livro:	2
Período Selecionado:	01 de janeiro de 2024 a 31 de dezembro de 2024

Descrição	Nota	Saldo Inicial	Saldo Final
ATIVO		R$ 653.580,00	R$ 690.476,39
ATIVO CIRCULANTE		R$ 653.580,00	R$ 690.476,39
DISPONÍVEL		R$ 653.580,00	R$ 610.842,00
CAIXA		R$ 653.580,00	R$ 576.174,04
CAIXA GERAL		R$ 653.580,00	R$ 576.174,04
BANCOS CONTA MOVIMENTO		R$ 0,00	R$ 697,38
BRB - AG. 288 - C/C 010.204-3		R$ 0,00	R$ 697,38
APLICAÇÕES FINANCEIRAS LIQUIDEZ IMEDIATA		R$ 0,00	R$ 33.970,58
APLICAÇÃO BRB RENDE FACIL FIRF CP AU		R$ 0,00	R$ 33.970,58
CLIENTES		R$ 0,00	R$ 79.634,39
DUPLICATAS A RECEBER		R$ 0,00	R$ 79.634,39
Dnit - Departamento Nacional de Infraest de Transportes		R$ 0,00	R$ 79.634,39
Dnit - Departamento Nacional de Infraest de Transportes		R$ 0,00	R$ 0,00
OUTROS CRÉDITOS		R$ 0,00	R$ 0,00
TRIBUTOS A RECUPERAR/COMPENSAR		R$ 0,00	R$ 0,00
IRRF A RECUPERAR		R$ 0,00	R$ 0,00
CONTRIBUIÇÃO SOCIAL RETIDO A COMPENSAR		R$ 0,00	R$ 0,00
COFINS A RECUPERAR		R$ 0,00	R$ 0,00
PIS A RECUPERAR		R$ 0,00	R$ 0,00
ISS A RECUPERAR		R$ 0,00	R$ 0,00
PASSIVO		R$ 653.580,00	R$ 690.476,39
PASSIVO CIRCULANTE		R$ 200,00	R$ 10.961,73
FORNECEDORES		R$ 200,00	R$ 706,00
FORNECEDORES		R$ 200,00	R$ 706,00
BCLV COMERCIO DE VEICULOS S.A.		R$ 0,00	R$ 0,00
SEMPRE AUTORIDADE CERTIFICADORA LTDA		R$ 0,00	R$ 0,00
NN Assessoria e Consultoria Contabil S/s Ltda		R$ 200,00	R$ 706,00
OBRIGAÇÕES TRIBUTÁRIAS		R$ 0,00	R$ 10.255,73
IMPOSTOS E CONTRIBUIÇÕES A RECOLHER		R$ 0,00	R$ 10.255,73
ISS A RECOLHER		R$ 0,00	R$ 4.242,64
IRPJ A RECOLHER		R$ 0,00	R$ 2.800,16
CSLL A RECOLHER		R$ 0,00	R$ 3.174,32
PIS A RECOLHER		R$ 0,00	R$ 0,00
COFINS A RECOLHER		R$ 0,00	R$ 0,00
CRF A RECOLHER		R$ 0,00	R$ 38,61
PATRIMÔNIO LÍQUIDO		R$ 653.380,00	R$ 679.514,66
CAPITAL SOCIAL		R$ 656.980,00	R$ 656.980,00
CAPITAL SUBSCRITO		R$ 656.980,00	R$ 656.980,00
CAPITAL SOCIAL INTEGRALIZADO		R$ 656.980,00	R$ 656.980,00
(-) LUCROS OU PREJUÍZOS ACUMULADOS		R$ (3.600,00)	R$ 22.534,66
(-) LUCROS OU PREJUÍZOS ACUMULADOS		R$ (3.600,00)	R$ 22.534,66
LUCROS ACUMULADOS		R$ 0,00	R$ 22.534,66
(-) (-) PREJUÍZOS ACUMULADOS		R$ (3.600,00)	R$ 0,00
LUCRO DO EXERCÍCIO		R$ 0,00	R$ 0,00

Este documento é parte integrante de escrituração cuja autenticação se comprova pelo recibo de número 82.15.9A.68.E2.E3.7D.B0.CA.E3.84.4A.47.4E.E1.0E.B0.E1.04.BC-0, nos termos do Decreto nº 8.683/2016.

Este relatório foi gerado pelo Sistema Público de Escrituração Digital – Sped

TERMOS DE ABERTURA E ENCERRAMENTO

Entidade:	GONENGE ENGENHARIA LTDA		
Período da Escrituração:	01/01/2024 a 31/12/2024	CNPJ:	49.741.386/0001-81
Número de Ordem do Livro:	2		

TERMO DE ABERTURA

Nome Empresarial	GONENGE ENGENHARIA LTDA
NIRE	53202851749
CNPJ	49.741.386/0001-81
Número de Ordem	2
Natureza do Livro	Livro Diário
Município	BRASILIA
Data do arquivamento dos atos constitutivos	28/02/2023
Data de arquivamento do ato de conversão de sociedade simples em sociedade empresária	
Data de encerramento do exercício social	31/12/2024
Quantidade total de linhas do arquivo digital	854

TERMO DE ENCERRAMENTO

Nome Empresarial	GONENGE ENGENHARIA LTDA
Natureza do Livro	Livro Diário
Número de ordem	2
Quantidade total de linhas do arquivo digital	854
Data de inicio	01/01/2024
Data de término	31/12/2024

Este documento é parte integrante de escrituração cuja autenticação se comprova pelo recibo de número 82.15.9A.68.E2.E3.7D.B0.CA.E3.84.4A.47.4E.E1.0E.B0.E1.04.BC-0, nos termos do Decreto nº 8.683/2016.

Este relatório foi gerado pelo Sistema Público de Escrituração Digital – Sped

BALANÇO PATRIMONIAL

Entidade:	GONENGE ENGENHARIA LTDA		
Período da Escrituração:	28/02/2023 a 31/12/2023	CNPJ:	49.741.386/0001-81
Número de Ordem do Livro:	1		
Período Selecionado:	28 de Fevereiro de 2023 a 31 de Dezembro de 2023		

Descrição	Nota	Saldo Inicial	Saldo Final
ATIVO		R$ 0,00	R$ 653.580,00
ATIVO CIRCULANTE		R$ 0,00	R$ 653.580,00
DISPONÍVEL		R$ 0,00	R$ 653.580,00
CAIXA		R$ 0,00	R$ 653.580,00
CAIXA GERAL		R$ 0,00	R$ 653.580,00
PASSIVO		R$ 0,00	R$ 653.580,00
PASSIVO CIRCULANTE		R$ 0,00	R$ 200,00
FORNECEDORES		R$ 0,00	R$ 200,00
FORNECEDORES		R$ 0,00	R$ 200,00
NN Assessoria e Consultoria Contabil S/s Ltda		R$ 0,00	R$ 200,00
PATRIMÔNIO LÍQUIDO		R$ 0,00	R$ 653.380,00
CAPITAL SOCIAL		R$ 0,00	R$ 656.980,00
CAPITAL SUBSCRITO		R$ 0,00	R$ 656.980,00
CAPITAL SOCIAL		R$ 0,00	R$ 656.980,00
LUCROS OU PREJUÍZOS ACUMULADOS		R$ 0,00	R$ (3.600,00)
LUCROS OU PREJUÍZOS ACUMULADOS		R$ 0,00	R$ (3.600,00)
(-) PREJUÍZOS ACUMULADOS		R$ 0,00	R$ (3.600,00)
(-) PREJUÍZO DO EXERCÍCIO		R$ 0,00	R$ 0,00

Este documento é parte integrante de escrituração cuja autenticação se comprova pelo recibo de número 5A.D1.02.8D.E5.7C.83.35.19.9A.4B.81.5D.68.9C.63.1A.0E.99.5B-7, nos termos do Decreto nº 9.555/2018.

Este relatório foi gerado pelo Sistema Público de Escrituração Digital – Sped

DEMONSTRAÇÃO DE RESULTADO DO EXERCÍCIO

Entidade:	GONENGE ENGENHARIA LTDA		
Período da Escrituração:	28/02/2023 a 31/12/2023	CNPJ:	49.741.386/0001-81
Número de Ordem do Livro:	1		
Período Selecionado:	28 de Fevereiro de 2023 a 31 de Dezembro de 2023		

Descrição	Nota	Saldo anterior	Saldo atual
(-) = RECEITA LÍQUIDA		R$ (0,00)	R$ (0,00)
(-) = LUCRO BRUTO		R$ (0,00)	R$ (0,00)
(-) (-) DESPESAS OPERACIONAIS		R$ (0,00)	R$ (3.600,00)
(-) DESPESAS ADMINISTRATIVAS		R$ (0,00)	R$ (3.600,00)
(-) SERVIÇOS PRESTADOS POR TERCEIROS		R$ (0,00)	R$ (3.600,00)
(-) = LUCRO OU PREJUÍZO OPERACIONAL		R$ (0,00)	R$ (3.600,00)
(-) = RESULTADO DO EXERCÍCIO ANTES DO IR E CSLL		R$ (0,00)	R$ (3.600,00)
(-) = LUCRO LÍQUIDO ANTES DAS PARTICIPAÇÕES		R$ (0,00)	R$ (3.600,00)
(-) = LUCRO OU PREJUÍZO LÍQUIDO DO EXERCÍCIO		R$ (0,00)	R$ (3.600,00)
(-) PREJUÍZO DO EXERCÍCIO		R$ (0,00)	R$ (3.600,00)

Este documento é parte integrante de escrituração cuja autenticação se comprova pelo recibo de número 5A.D1.02.8D.E5.7C.83.35.19.9A.4B.81.5D.68.9C.63.1A.0E.99.5B-7, nos termos do Decreto nº 9.555/2018.

Este relatório foi gerado pelo Sistema Público de Escrituração Digital – Sped

Versão 10.1.8 do Visualizador

DEMONSTRAÇÃO DE RESULTADO DO EXERCÍCIO

Entidade:	GONENGE ENGENHARIA LTDA		
Período da Escrituração:	28/02/2023 a 31/12/2023	CNPJ:	49.741.386/0001-81
Número de Ordem do Livro:	1		
Período Selecionado:	28 de Fevereiro de 2023 a 31 de Dezembro de 2023		

Descrição	Nota	Saldo anterior	Saldo atual
(-) = RECEITA LÍQUIDA		R$ (0,00)	R$ (0,00)
(-) = LUCRO BRUTO		R$ (0,00)	R$ (0,00)
(-) (-) DESPESAS OPERACIONAIS		R$ (0,00)	R$ (3.600,00)
(-) DESPESAS ADMINISTRATIVAS		R$ (0,00)	R$ (3.600,00)
(-) SERVIÇOS PRESTADOS POR TERCEIROS		R$ (0,00)	R$ (3.600,00)
(-) = LUCRO OU PREJUÍZO OPERACIONAL		R$ (0,00)	R$ (3.600,00)
(-) = RESULTADO DO EXERCÍCIO ANTES DO IR E CSLL		R$ (0,00)	R$ (3.600,00)
(-) = LUCRO LÍQUIDO ANTES DAS PARTICIPAÇÕES		R$ (0,00)	R$ (3.600,00)
(-) = LUCRO OU PREJUÍZO LÍQUIDO DO EXERCÍCIO		R$ (0,00)	R$ (3.600,00)
(-) PREJUÍZO DO EXERCÍCIO		R$ (0,00)	R$ (3.600,00)

Este documento é parte integrante de escrituração cuja autenticação se comprova pelo recibo de número 5A.D1.02.8D.E5.7C.83.35.19.9A.4B.81.5D.68.9C.63.1A.0E.99.5B-7, nos termos do Decreto nº 9.555/2018.

Este relatório foi gerado pelo Sistema Público de Escrituração Digital – Sped

Versão 10.1.8 do Visualizador

MINISTÉRIO DA FAZENDA
SECRETARIA DA RECEITA FEDERAL DO BRASIL
SISTEMA PÚBLICO DE ESCRITURAÇÃO DIGITAL – Sped **Versão: 10.1.8**

RECIBO DE ENTREGA DE ESCRITURAÇÃO CONTÁBIL DIGITAL

IDENTIFICAÇÃO DO TITULAR DA ESCRITURAÇÃO

NIRE	CNPJ	
	49.741.386/0001-81	

NOME EMPRESARIAL
GONENGE ENGENHARIA LTDA

IDENTIFICAÇÃO DA ESCRITURAÇÃO

FORMA DA ESCRITURAÇÃO CONTÁBIL	PERÍODO DA ESCRITURAÇÃO
Livro Diário (Completo - sem escrituração Auxiliar)	28/02/2023 a 31/12/2023
NATUREZA DO LIVRO	**NÚMERO DO LIVRO**
Livro Diário	1

IDENTIFICAÇÃO DO ARQUIVO (HASH)
5A.D1.02.8D.E5.7C.83.35.19.9A.4B.81.5D.68.9C.63.1A.0E.99.5B

ESTE LIVRO FOI ASSINADO COM OS SEGUINTES CERTIFICADOS DIGITAIS:

QUALIFICAÇÃO DO SIGNATARIO	CPF/CNPJ	NOME	Nº SÉRIE DO CERTIFICADO	VALIDADE	RESPONSÁVEL LEGAL
Contador	41827171553	ADALTO NERIS DA CONCEICAO: 41827171553	152262271191019383507863994096590251096	20/06/2022 a 19/06/2025	Não
Pessoa Jurídica (e-CNPJ ou e-PJ)	49741386000181	GONENGE ENGENHARIA LTDA: 49741386000181	710699546039749088 3	08/03/2023 a 08/03/2024	Sim

NÚMERO DO RECIBO:

5A.D1.02.8D.E5.7C.83.35.19.9A.4B.
81.5D.68.9C.63.1A.0E.99.5B-7

Escrituração recebida via Internet
pelo Agente Receptor SERPRO

em 18/01/2024 às 16:12:23

20.D8.CC.A5.F0.4F.6F.32
5C.51.90.8A.7C.BF.32.E0

Considera-se autenticado o livro contábil a que se refere este recibo nos termos do Decreto nº 9.555/2018, dispensando-se qualquer outra forma de autenticação. Este recibo comprova a autenticação.

MINISTÉRIO DA FAZENDA
SECRETARIA DA RECEITA FEDERAL DO BRASIL
SISTEMA PÚBLICO DE ESCRITURAÇÃO DIGITAL – Sped **Versão: 10.1.8**

RECIBO DE ENTREGA DE ESCRITURAÇÃO CONTÁBIL DIGITAL

IDENTIFICAÇÃO DO TITULAR DA ESCRITURAÇÃO

NIRE	CNPJ	
	49.741.386/0001-81	
NOME EMPRESARIAL		
GONENGE ENGENHARIA LTDA		

IDENTIFICAÇÃO DA ESCRITURAÇÃO

FORMA DA ESCRITURAÇÃO CONTÁBIL	PERÍODO DA ESCRITURAÇÃO
Livro Diário (Completo - sem escrituração Auxiliar)	28/02/2023 a 31/12/2023
NATUREZA DO LIVRO	**NÚMERO DO LIVRO**
Livro Diário	1
IDENTIFICAÇÃO DO ARQUIVO (HASH)	
5A.D1.02.8D.E5.7C.83.35.19.9A.4B.81.5D.68.9C.63.1A.0E.99.5B	

ESTE LIVRO FOI ASSINADO COM OS SEGUINTES CERTIFICADOS DIGITAIS:

QUALIFICAÇÃO DO SIGNATARIO	CPF/CNPJ	NOME	Nº SÉRIE DO CERTIFICADO	VALIDADE	RESPONSÁVEL LEGAL
Contador	41827171553	ADALTO NERIS DA CONCEICAO: 41827171553	152262271191019383507863994096590251096	20/06/2022 a 19/06/2025	Não
Pessoa Jurídica (e-CNPJ ou e-PJ)	49741386000181	GONENGE ENGENHARIA LTDA: 49741386000181	710699546039749088 3	08/03/2023 a 08/03/2024	Sim

NÚMERO DO RECIBO:

5A.D1.02.8D.E5.7C.83.35.19.9A.4B.
81.5D.68.9C.63.1A.0E.99.5B-7

Escrituração recebida via Internet
pelo Agente Receptor SERPRO

em 18/01/2024 às 16:12:23

20.D8.CC.A5.F0.4F.6F.32
5C.51.90.8A.7C.BF.32.E0

Considera-se autenticado o livro contábil a que se refere este recibo nos termos do Decreto nº 9.555/2018, dispensando-se qualquer outra forma de autenticação. Este recibo comprova a autenticação.

TERMOS DE ABERTURA E ENCERRAMENTO

Entidade:	GONENGE ENGENHARIA LTDA		
Período da Escrituração:	28/02/2023 a 31/12/2023	CNPJ:	49.741.386/0001-81
Número de Ordem do Livro:	1		
Período Selecionado:	28 de Fevereiro de 2023 a 31 de Dezembro de 2023		

TERMO DE ABERTURA

Nome Empresarial	GONENGE ENGENHARIA LTDA
NIRE	
CNPJ	49.741.386/0001-81
Número de Ordem	1
Natureza do Livro	Livro Diário
Município	BRASILIA
Data do arquivamento dos atos constitutivos	01/03/2023
Data de arquivamento do ato de conversão de sociedade simples em sociedade empresária	
Data de encerramento do exercício social	31/12/2023
Quantidade total de linhas do arquivo digital	258

TERMO DE ENCERRAMENTO

Nome Empresarial	GONENGE ENGENHARIA LTDA
Natureza do Livro	Livro Diário
Número de ordem	1
Quantidade total de linhas do arquivo digital	258
Data de inicio	28/02/2023
Data de término	31/12/2023

Este documento é parte integrante de escrituração cuja autenticação se comprova pelo recibo de número 5A.D1.02.8D.E5.7C.83.35.19.9A.4B.81.5D.68.9C.63.1A.0E.99.5B-7, nos termos do Decreto nº 9.555/2018.

Este relatório foi gerado pelo Sistema Público de Escrituração Digital – Sped

COMPROVAÇÃO DO PATRIMONIO LÍQUIDO

PATRIMONIO LÍQUIDO

ATENDIMENTO AO ITEM 6.8.6

EMPRESA	PL
MODERA	14.027.413,76
SPAZIO	3.041.874,12
SCB	2.428.946,38
GONENGE	679.514,66
TOTAL DO CONSÓRCIO	**20.177.748,92**

QUALIFICAÇÃO TÉCNICA

PROVA DE REGISTRO E REGULARIDADE JUNTO AO CREA

SERVIÇO PÚBLICO FEDERAL

CONSELHO REGIONAL DE ENGENHARIA E AGRONOMIA
DO ESTADO DE SÃO PAULO - CREA-SP

CERTIDÃO DE REGISTRO DE PESSOA JURÍDICA

Número da Certidão: *CI - 3557333/2025* **Válida até:** 29/09/2025

CERTIFICAMOS, que a pessoa jurídica abaixo citadas se encontra registrada neste Conselho, para atividades técnicas limitadas a competência legal de seus responsáveis técnicos, nos termos da Lei nº 5.194 de 24 de dezembro de 1966.

CERTIFICAMOS, ainda, face ao estabelecido no artigo 68 da referida Lei,que a pessoa jurídica mencionada,bem como seus responsáveis técnicos anotados não se encontram em débito com o CREA-SP.

CERTIFICAMOS, mais, que a certidão não concede a empresa o direito de executar quaisquer serviços técnicos sem a participação real,efetiva e insofismável dos responsáveis técnicos abaixo citados,e que perderá a sua validade se ocorrer qualquer modificação nos dados cadastrais nela contidos,após a data de sua expedição.

Razão Social: MODERA ENGENHARIA LTDA
CNPJ: 28.256.567/0001-42
Endereço: Avenida AVENIDA PAULISTA, 1159 CONJ 1012/1013/1014 - 10º ANDAR - ED. BARÃO DE SERRO AZUL
BELA VISTA
01311921 - São Paulo - SP

Número de registro no CREA - SP: 2117791
Data do registro: 25/09/2017
Processo (Sipro): F-003832/2017
Processo (SEI): -*-*-*-*-*

Observação:
PESSOA JURÍDICA HABILITADA EXCLUSIVAMENTE PARA EXERCER ATIVIDADES NAS ÁREAS DA ENGENHARIA CIVIL E ENGENHARIA ELÉTRICA, CONFORME ATRIBUIÇÕES DOS RESPONSÁVEIS TÉCNICOS. NÃO ESTÁ HABILITADA PARA EXERCER ATIVIDADES NAS ÁREAS DA ENGENHARIA MECÂNICA E METALÚRGICA, ENGENHARIA QUÍMICA, ENGENHARIA DE AGRIMENSURA, ENGENHARIA DE SEGURANÇA DO TRABALHO, AGRONOMIA, GEOLOGIA E ENGENHARIA DE MINAS.

Objetivo Social:
Prestação de serviços de engenharia consultiva, no que se refere ao acompanhamento, supervisão e fiscalização de obras de engenharia (71.12-0/00); elaboração e gestão de projetos de engenharia, inclusive projetos ambientais (7112-0/00); serviços combinados de escritório e Apoio Administrativo, compreendendo, mas não se limitando, ao fornecimento de uma combinação ou de um pacote de serviços administrativos de rotina a empresas clientes, sob contrato (8211-3/00), e as atividades de consultoria e de prestação de serviços técnicos de arquitetura, urbanismo e paisagismo(7111-1/00) .

CERTIDÃO DE REGISTRO DE PESSOA JURÍDICA

Responsabilidades Técnicas Ativas:

Nome: JOSE THEODOZIO NETTO
Título: ENGENHEIRO CIVIL
dos artigos 28, exceto alinea "g" (quanto a aeroportos) e 29, do Decreto Federal 23569, de 11 de dezembro de 1933.
Origem do Registro: CREA-SP
Número do Registro (CREASP): 0600415481
Registro Nacional: 2603961985
Data de início da responsabilidade técnica: 25/09/2017
Responsabilidade Técnica em vigor até a presente data.

Nome: RENATO BARRETO ROSOLEM
Título: ENGENHEIRO ELETRICISTA
Dos artigos 8º e 9º da Resolução 218, de 29 de junho de 1973, do CONFEA.
Origem do Registro: CREA-SP
Número do Registro (CREASP): 5061536565
Registro Nacional: 2602855740
Data de início da responsabilidade técnica: 20/01/2021
Responsabilidade Técnica em vigor até a presente data.

Nome: RODRIGO LOPES THEODOZIO
Título: ENGENHEIRO CIVIL
Do artigo 7º, da Resolução 218, de 29 de junho de 1973, do CONFEA.
Origem do Registro: CREA-PE
Número do Registro (CREASP): 5069745510
Registro Nacional: 1803803037
Data de início da responsabilidade técnica: 31/05/2021
Responsabilidade Técnica em vigor até a presente data.

Nome: SERGIO DE ALMEIDA FERREIRA
Título: ENGENHEIRO CIVIL
Do artigo 7º, da Resolução 218, de 29 de junho de 1973, do CONFEA.
Origem do Registro: CREA-RJ
Número do Registro (CREASP): 5060643491
Registro Nacional: 2003383182
Data de início da responsabilidade técnica: 28/11/2023
Responsabilidade Técnica em vigor até a presente data.

SERVIÇO PÚBLICO FEDERAL

CONSELHO REGIONAL DE ENGENHARIA E AGRONOMIA
DO ESTADO DE SÃO PAULO - CREA-SP

CERTIDÃO DE REGISTRO DE PESSOA JURÍDICA

Nome: FREDERICO KELLER
Títulos: ENGENHEIRO CIVIL
ART 28 DO DECRETO Nº 23569/33, ALINEAS "A" A "K", E ART 7 DA LEI Nº 5194/66, COMBINADO COM O ART 7 DA RESOLUÇÃO Nº 218/73, ESTANDO APTO PARA EXECUTAR AS ATIVIDADES DE 1 A 18 DO ART 1 DA RESOLUÇÃO Nº 218/73.

ENGENHEIRO QUÍMICO
Do artigo 17, da Resolução 218, de 29 de junho de 1973, do CONFEA.
Origem do Registro: CREA-SP
Número do Registro (CREASP): 5070354649
Registro Nacional: 0714961280
Data de início da responsabilidade técnica: 20/02/2024
Responsabilidade Técnica em vigor até a presente data.

Nome: ANTONIO ESTEVAM DA SILVA NETO
Título: ENGENHEIRO CIVIL
Do artigo 7º, da Resolução 218, de 29 de junho de 1973, do CONFEA.
Origem do Registro: CREA-PE
Número do Registro (CREASP): 5069798632
Registro Nacional: 1802435247
Data de início da responsabilidade técnica: 17/12/2024
Responsabilidade Técnica em vigor até a presente data.

Esta certidão não quita nem invalida qualquer débito ou infração em nome da empresa e/ou profissional(is), e perderá sua validade caso ocorram quaisquer alterações em seus dados acima descritos.

A falsificação deste documento constitui-se em crime previsto no Código Penal Brasileiro, sujeitando o(a) autor(a) à competente ação penal e/ou processo ético respectivo.

A autenticidade desta certidão deverá ser verificada no site: www.creasp.org.br

Código de controle da certidão: eca5a747-87a7-421e-920a-f9918fb0a1f7

Situação cadastral extraída em: 21/02/2025 11:12:38

Emitida via Serviços Online.

Em caso de dúvidas, consulte 0800-0171811, ou o site www.creasp.org.br, link Atendimento/Fale Conosco ou ainda através da unidade UOP CENTRO, situada à Rua: GENEBRA, 17, , BELA VISTA, SÃO PAULO-SP, CEP: 01316-010, ou procure a unidade de atendimento mais próxima.

SÃO PAULO, 21 de Fevereiro de 2025

SERVIÇO PÚBLICO FEDERAL

CONSELHO REGIONAL DE ENGENHARIA E AGRONOMIA
DO ESTADO DE SÃO PAULO - CREA-SP

CERTIDÃO DE REGISTRO PROFISSIONAL E QUITAÇÃO

Número da Certidão: *CI - 3570661/2025* **Válida até:** 31/12/2025

CERTIFICAMOS, a requerimento da parte interessada e para os devidos fins que, fazendo rever os arquivos deste Conselho, foi verificado constar que o profissional abaixo mencionado se encontra registrado neste CREA-SP, nos termos da Lei nr. 5.194, de 24 de dezembro de 1966, conforme dados abaixo. Certificamos, ainda, face ao estabelecido no artigo 68 da referida Lei, que o interessado não se encontra em débito com o CREA-SP.

Nome: JOSE THEODOZIO NETTO

Número de registro no CREA-SP: 0600415481 **Expedido em:** 03/01/1975
(Data de registro no CREA-SP)
Registro Nacional do Profissional: 2603961985

CPF: 657.206.608-87

Endereço: Rua DAS SEMPRE VIVAS, 163
BROOKLIN
04704030 - SÃO PAULO - SP

Título e atribuição:

Título: ENGENHEIRO CIVIL

Atribuição: dos artigos 28, exceto alinea "g" (quanto a aeroportos) e 29, do Decreto Federal 23569, de 11 de dezembro de 1933.

ANUIDADE: 2007 - PARCELA ÚNICA baixada em 22/05/2007
ANUIDADE: 2008 - PARCELA ÚNICA baixada em 27/05/2008
ANUIDADE: 2009 - PARCELA ÚNICA baixada em 09/03/2009
ANUIDADE: 2010 - PARCELA ÚNICA baixada em 05/03/2010
ANUIDADE: 2011 - PARCELA ÚNICA baixada em 18/04/2011
ANUIDADE: 2012 - PARCELA ÚNICA baixada em 19/04/2012
ANUIDADE: 2013 - PARCELA ÚNICA baixada em 11/04/2013
ANUIDADE: 2014 - PARCELA ÚNICA baixada em 15/01/2014
ANUIDADE: 2015 - PARCELA ÚNICA baixada em 14/01/2015
ANUIDADE: 2016 - PARCELA ÚNICA baixada em 27/01/2016
ANUIDADE: 2017 - PARCELA ÚNICA baixada em 29/03/2017
ANUIDADE: 2018 - PARCELA ÚNICA NR. REC. 28027180180007966 - quitada em 31/01/2018
ANUIDADE: 2019 - PARCELA ÚNICA baixada em 28/03/2019
ANUIDADE: 2020 - PARCELA ÚNICA NR. REC. 528772-28027180200482331 - quitada em 10/03/2020
ANUIDADE: 2021 - PARCELA ÚNICA NR. REC. 2112657-28027180210426056 - quitada em 22/03/2021

SERVIÇO PÚBLICO FEDERAL

CONSELHO REGIONAL DE ENGENHARIA E AGRONOMIA
DO ESTADO DE SÃO PAULO - CREA-SP

CERTIDÃO DE REGISTRO PROFISSIONAL E QUITAÇÃO

ANUIDADE: 2022 - PARCELA ÚNICA NR. REC. 3600386-28027180220023989 - quitada em 31/01/2022

ANUIDADE: 2023 - PARCELA ÚNICA NR. REC. 6167980-28027180230332940 - quitada em 30/01/2023

ANUIDADE: 2024 - PARCELA ÚNICA NR. REC. 8827389-28027180240643009 - quitada em 22/02/2024

ANUIDADE: 2025 - PARCELA ÚNICA NR. REC. 10709279-28027180250002083 - quitada em 09/01/2025

Esta certidão não quita nem invalida qualquer débito ou infração em nome do(a) profissional, e perderá sua validade caso ocorram quaisquer alterações em seus dados acima descritos.

A falsificação deste documento constitui-se em crime previsto no Código Penal Brasileiro, sujeitando o(a) autor(a) à competente ação penal e/ou processo ético respectivo.

A autenticidade desta certidão deverá ser verificada no site: www.creasp.org.br

Código de controle da certidão: 2863f2db-c8b8-483f-9336-6e69f4f5c3ac

Situação cadastral extraída em: 11/03/2025 10:54:00

Emitida via Serviços Online.

Em caso de dúvidas, consulte 0800-0171811, ou o site www.creasp.org.br, link Atendimento/Fale Conosco ou ainda através da unidade UOP SUL, situada à Avenida: DOUTOR DANTE PAZZANESE, 120, , VILA MARIANA, SÃO PAULO-SP, CEP: 04012-180, ou procure a unidade de atendimento mais próxima.

SÃO PAULO, 11 de Março de 2025

SERVIÇO PÚBLICO FEDERAL

CONSELHO REGIONAL DE ENGENHARIA E AGRONOMIA
DO ESTADO DE SÃO PAULO - CREA-SP

CERTIDÃO DE REGISTRO PROFISSIONAL E QUITAÇÃO

Número da Certidão: *CI - 3557343/2025* **Válida até:** 31/12/2025

CERTIFICAMOS, a requerimento da parte interessada e para os devidos fins que, fazendo rever os arquivos deste Conselho, foi verificado constar que o profissional abaixo mencionado se encontra registrado neste CREA-SP, nos termos da Lei nr. 5.194, de 24 de dezembro de 1966, conforme dados abaixo. Certificamos, ainda, face ao estabelecido no artigo 68 da referida Lei, que o interessado não se encontra em débito com o CREA-SP.

Nome: ANTONIO ESTEVAM DA SILVA NETO

Número de registro no CREA-SP: 5069798632 **Expedido em:** 06/06/2016
(Data de registro no CREA-SP)
Registro Nacional do Profissional: 1802435247

CPF: 025.986.434-02

Endereço: Rua RUBENS MEIRELES, 235 AP 155 TORRE 1
VÁRZEA DA BARRA FUNDA
01141000 - SÃO PAULO - SP

Título e atribuição:

Título: ENGENHEIRO CIVIL
Atribuição: Do artigo 7º, da Resolução 218, de 29 de junho de 1973, do CONFEA.

ANUIDADE: 2016 - PARCELA ÚNICA baixada em 06/05/2016
ANUIDADE: 2017 - PARCELA ÚNICA NR. REC. 28027180170633004 - quitada em 01/03/2017
ANUIDADE: 2018 - PARCELA ÚNICA NR. REC. 28027180180007916 - quitada em 31/01/2018
ANUIDADE: 2019 - PARCELA ÚNICA NR. REC. 28027180190051834 - quitada em 31/01/2019
ANUIDADE: 2020 - PARCELA ÚNICA NR. REC. 1473235-28027180201394514 - quitada em 13/11/2020
ANUIDADE: 2021 - PARCELA ÚNICA NR. REC. 2142590-28027180210455502 - quitada em 31/03/2021
ANUIDADE: 2022 - PARCELA ÚNICA NR. REC. 3600476-28027180220024078 - quitada em 31/01/2022
ANUIDADE: 2023 - PARCELA1\6 NR. REC. 6168099-28027180230333066 - quitada em 30/01/2023
ANUIDADE: 2023 - PARCELA2\6 NR. REC. 6426121-28027180230576206 - quitada em 28/02/2023
ANUIDADE: 2023 - PARCELA3\6 NR. REC. 6603442-28027180230748442 - quitada em 07/03/2023

SERVIÇO PÚBLICO FEDERAL

CONSELHO REGIONAL DE ENGENHARIA E AGRONOMIA
DO ESTADO DE SÃO PAULO - CREA-SP

CERTIDÃO DE REGISTRO PROFISSIONAL E QUITAÇÃO

ANUIDADE: 2023 - PARCELA4\6 NR. REC. 6603442-28027180230748442 - quitada em 07/03/2023

ANUIDADE: 2023 - PARCELA5\6 NR. REC. 6603442-28027180230748442 - quitada em 07/03/2023

ANUIDADE: 2023 - PARCELA6\6 NR. REC. 6603442-28027180230748442 - quitada em 07/03/2023

ANUIDADE: 2024 - PARCELA ÚNICA NR. REC. 8827438-28027180240643049 - quitada em 22/02/2024

ANUIDADE: 2025 - PARCELA ÚNICA NR. REC. 10587494-28027180250052468 - quitada em 09/01/2025

Esta certidão não quita nem invalida qualquer débito ou infração em nome do(a) profissional, e perderá sua validade caso ocorram quaisquer alterações em seus dados acima descritos.

A falsificação deste documento constitui-se em crime previsto no Código Penal Brasileiro, sujeitando o(a) autor(a) à competente ação penal e/ou processo ético respectivo.

A autenticidade desta certidão deverá ser verificada no site: www.creasp.org.br

Código de controle da certidão: b3edac85-c949-4ebb-9ada-aa121d95247b

Situação cadastral extraída em: 21/02/2025 11:18:46

Emitida via Serviços Online.

Em caso de dúvidas, consulte 0800-0171811, ou o site www.creasp.org.br, link Atendimento/Fale Conosco ou ainda através da unidade UOP CENTRO, situada à Rua: GENEBRA, 17, , BELA VISTA, SÃO PAULO-SP, CEP: 01316-010, ou procure a unidade de atendimento mais próxima.

SÃO PAULO, 21 de Fevereiro de 2025

SERVIÇO PÚBLICO FEDERAL

CONSELHO REGIONAL DE ENGENHARIA E AGRONOMIA
DO ESTADO DE SÃO PAULO - CREA-SP

CERTIDÃO DE REGISTRO PROFISSIONAL E QUITAÇÃO

Número da Certidão: *CI - 3553725/2025* **Válida até:** 31/12/2025

CERTIFICAMOS, a requerimento da parte interessada e para os devidos fins que, fazendo rever os arquivos deste Conselho, foi verificado constar que o profissional abaixo mencionado se encontra registrado neste CREA-SP, nos termos da Lei nr. 5.194, de 24 de dezembro de 1966, conforme dados abaixo. Certificamos, ainda, face ao estabelecido no artigo 68 da referida Lei, que o interessado não se encontra em débito com o CREA-SP.

Nome: RENATO BARRETO ROSOLEM

Número de registro no CREA-SP: 5061536565 **Expedido em:** 30/01/2002
(Data de registro no CREA-SP)
Registro Nacional do Profissional: 2602855740

CPF: 286.867.018-09

Endereço: Rua CAYOWAÁ, 2200 APTO 91
PERDIZES
01258010 - SÃO PAULO - SP

Título e atribuição:

Título: ENGENHEIRO ELETRICISTA
Atribuição: Dos artigos 8º e 9º da Resolução 218, de 29 de junho de 1973, do CONFEA.

ANUIDADE: 2007 - PARCELA ÚNICA NR. REC. 491962282501 - quitada em 31/01/2007
ANUIDADE: 2008 - PARCELA ÚNICA NR. REC. 491988920602 - quitada em 31/01/2008
ANUIDADE: 2009 - PARCELA ÚNICA NR. REC. 491922491606 - quitada em 02/02/2009
ANUIDADE: 2010 - PARCELA ÚNICA NR. REC. 491956748804 - quitada em 29/01/2010
ANUIDADE: 2011 - PARCELA ÚNICA NR. REC. 491911110819 - quitada em 18/01/2011
ANUIDADE: 2012 - PARCELA ÚNICA NR. REC. 49221813543X - quitada em 07/03/2012
ANUIDADE: 2013 - PARCELA ÚNICA NR. REC. 491908069633 - quitada em 18/01/2013
ANUIDADE: 2014 - PARCELA ÚNICA NR. REC. 491948101147 - quitada em 31/01/2014
ANUIDADE: 2015 - PARCELA ÚNICA NR. REC. 492202131456 - quitada em 08/01/2015

SERVIÇO PÚBLICO FEDERAL

CONSELHO REGIONAL DE ENGENHARIA E AGRONOMIA
DO ESTADO DE SÃO PAULO - CREA-SP

CERTIDÃO DE REGISTRO PROFISSIONAL E QUITAÇÃO

ANUIDADE: 2016 - PARCELA ÚNICA NR. REC. 491948698151 - quitada em 29/01/2016

ANUIDADE: 2017 - PARCELA ÚNICA NR. REC. 28027180170533642 - quitada em 31/01/2017

ANUIDADE: 2018 - PARCELA ÚNICA NR. REC. 28027180180007843 - quitada em 31/01/2018

ANUIDADE: 2019 - PARCELA ÚNICA NR. REC. 28027180190028068 - quitada em 31/01/2019

ANUIDADE: 2020 - PARCELA ÚNICA NR. REC. 555593-28027180200509253 - quitada em 23/03/2020

ANUIDADE: 2021 - PARCELA1\6 NR. REC. 2112837-28027180210426233 - quitada em 26/03/2021

ANUIDADE: 2021 - PARCELA2\6 NR. REC. 2434432-28027180210739044 - quitada em 30/04/2021

ANUIDADE: 2021 - PARCELA3\6 NR. REC. 2579329-28027180210880647 - quitada em 31/05/2021

ANUIDADE: 2021 - PARCELA4\6 NR. REC. 2715344-28027180211013321 - quitada em 30/06/2021

ANUIDADE: 2021 - PARCELA5\6 NR. REC. 2966970-28027180211256192 - quitada em 31/08/2021

ANUIDADE: 2021 - PARCELA6\6 NR. REC. 3083941-28027180211370057 - quitada em 30/09/2021

ANUIDADE: 2022 - PARCELA ÚNICA NR. REC. 3600465-28027180220024068 - quitada em 31/01/2022

ANUIDADE: 2023 - PARCELA1\6 NR. REC. 6168248-28027180230333202 - quitada em 30/01/2023

ANUIDADE: 2023 - PARCELA2\6 NR. REC. 6426341-28027180230576413 - quitada em 28/02/2023

ANUIDADE: 2023 - PARCELA3\6 NR. REC. 6603488-28027180230748485 - quitada em 07/03/2023

ANUIDADE: 2023 - PARCELA4\6 NR. REC. 6603488-28027180230748485 - quitada em 07/03/2023

ANUIDADE: 2023 - PARCELA5\6 NR. REC. 6603488-28027180230748485 - quitada em 07/03/2023

ANUIDADE: 2023 - PARCELA6\6 NR. REC. 6603488-28027180230748485 - quitada em 07/03/2023

ANUIDADE: 2024 - PARCELA ÚNICA NR. REC. 8827428-28027180240643042 - quitada em 22/02/2024

ANUIDADE: 2025 - PARCELA ÚNICA NR. REC. 10612417-28027180250204948 - quitada em 09/01/2025

SERVIÇO PÚBLICO FEDERAL

CONSELHO REGIONAL DE ENGENHARIA E AGRONOMIA
DO ESTADO DE SÃO PAULO - CREA-SP

CERTIDÃO DE REGISTRO PROFISSIONAL E QUITAÇÃO

Esta certidão não quita nem invalida qualquer débito ou infração em nome do(a) profissional, e perderá sua validade caso ocorram quaisquer alterações em seus dados acima descritos.

A falsificação deste documento constitui-se em crime previsto no Código Penal Brasileiro, sujeitando o(a) autor(a) à competente ação penal e/ou processo ético respectivo.

A autenticidade desta certidão deverá ser verificada no site: www.creasp.org.br

Código de controle da certidão: 858272b7-2a5c-4fe7-9cb3-e00313621d5d

Situação cadastral extraída em: 18/02/2025 16:02:18

Emitida via Serviços Online.

Em caso de dúvidas, consulte 0800-0171811, ou o site www.creasp.org.br, link Atendimento/Fale Conosco ou ainda através da unidade UOP CENTRO, situada à Rua: GENEBRA, 17, , BELA VISTA, SÃO PAULO-SP, CEP: 01316-010, ou procure a unidade de atendimento mais próxima.

SÃO PAULO, 18 de Fevereiro de 2025

SERVIÇO PÚBLICO FEDERAL

CONSELHO REGIONAL DE ENGENHARIA E AGRONOMIA
DO ESTADO DE SÃO PAULO - CREA-SP

CERTIDÃO DE REGISTRO PROFISSIONAL E QUITAÇÃO

Número da Certidão: *CI - 3560970/2025* **Válida até:** 31/12/2025

CERTIFICAMOS, a requerimento da parte interessada e para os devidos fins que, fazendo rever os arquivos deste Conselho, foi verificado constar que o profissional abaixo mencionado se encontra registrado neste CREA-SP, nos termos da Lei nr. 5.194, de 24 de dezembro de 1966, conforme dados abaixo. Certificamos, ainda, face ao estabelecido no artigo 68 da referida Lei, que o interessado não se encontra em débito com o CREA-SP.

Nome: RODRIGO LOPES THEODOZIO

Número de registro no CREA-SP: 5069745510 **Expedido em:** 29/03/2016
(Data de registro no CREA-SP)
Registro Nacional do Profissional: 1803803037

CPF: 023.904.354-59

Endereço: Rua MARIA CAROLINA, 525 AP2602
BOA VIAGEM
51020220 - RECIFE - PE

Título e atribuição:

Título: ENGENHEIRO CIVIL
Atribuição: Do artigo 7º, da Resolução 218, de 29 de junho de 1973, do CONFEA.

ANUIDADE: 2016 - PARCELA ÚNICA baixada em 29/02/2016
ANUIDADE: 2017 - PARCELA ÚNICA NR. REC. 28027150170063617 - quitada em 31/01/2017
ANUIDADE: 2018 - PARCELA ÚNICA NR. REC. 28027180180007826 - quitada em 31/01/2018
ANUIDADE: 2019 - PARCELA ÚNICA NR. REC. 28027180190028101 - quitada em 31/01/2019
ANUIDADE: 2020 - PARCELA ÚNICA baixada em 24/03/2020
ANUIDADE: 2021 - PARCELA ÚNICA baixada em 06/08/2021
ANUIDADE: 2022 - PARCELA ÚNICA NR. REC. 3600445-28027180220024045 - quitada em 31/01/2022
ANUIDADE: 2023 - PARCELA1\6 NR. REC. 6168059-28027180230333026 - quitada em 30/01/2023
ANUIDADE: 2023 - PARCELA2\6 NR. REC. 6426398-28027180230576471 - quitada em 28/02/2023
ANUIDADE: 2023 - PARCELA3\6 NR. REC. 6603468-28027180230748467 - quitada em 07/03/2023
ANUIDADE: 2023 - PARCELA4\6 NR. REC. 6603468-28027180230748467 - quitada em 07/03/2023

SERVIÇO PÚBLICO FEDERAL

CONSELHO REGIONAL DE ENGENHARIA E AGRONOMIA
DO ESTADO DE SÃO PAULO - CREA-SP

CERTIDÃO DE REGISTRO PROFISSIONAL E QUITAÇÃO

ANUIDADE: 2023 - PARCELA5\6 NR. REC. 6603468-28027180230748467 - quitada em 07/03/2023

ANUIDADE: 2023 - PARCELA6\6 NR. REC. 6603468-28027180230748467 - quitada em 07/03/2023

ANUIDADE: 2024 - PARCELA ÚNICA NR. REC. 8827408-28027180240643027 - quitada em 22/02/2024

ANUIDADE: 2025 - PARCELA ÚNICA NR. REC. 10647748-28027180250234355 - quitada em 09/01/2025

Esta certidão não quita nem invalida qualquer débito ou infração em nome do(a) profissional, e perderá sua validade caso ocorram quaisquer alterações em seus dados acima descritos.

A falsificação deste documento constitui-se em crime previsto no Código Penal Brasileiro, sujeitando o(a) autor(a) à competente ação penal e/ou processo ético respectivo.

A autenticidade desta certidão deverá ser verificada no site: www.creasp.org.br

Código de controle da certidão: 38b60ef0-31ab-4fc1-9a01-33dd9c7f7a21

Situação cadastral extraída em: 26/02/2025 09:30:30

Emitida via Serviços Online.

Em caso de dúvidas, consulte 0800-0171811, ou o site www.creasp.org.br, link Atendimento/Fale Conosco ou ainda através da unidade UOP OESTE, situada à Avenida: BRIGADEIRO FARIA LIMA, 1059, TÉRREO, JD PAULISTANO, SÃO PAULO-SP, CEP: 01452-920, ou procure a unidade de atendimento mais próxima.

SÃO PAULO, 26 de Fevereiro de 2025

SERVIÇO PÚBLICO FEDERAL

CONSELHO REGIONAL DE ENGENHARIA E AGRONOMIA
DO ESTADO DE SÃO PAULO - CREA-SP

CERTIDÃO DE REGISTRO PROFISSIONAL E QUITAÇÃO

Número da Certidão: *CI - 3560972/2025* **Válida até:** 31/12/2025

CERTIFICAMOS, a requerimento da parte interessada e para os devidos fins que, fazendo rever os arquivos deste Conselho, foi verificado constar que o profissional abaixo mencionado se encontra registrado neste CREA-SP, nos termos da Lei nr. 5.194, de 24 de dezembro de 1966, conforme dados abaixo. Certificamos, ainda, face ao estabelecido no artigo 68 da referida Lei, que o interessado não se encontra em débito com o CREA-SP.

Nome: FREDERICO KELLER

Número de registro no CREA-SP: 5070354649 **Expedido em:** 05/10/2018
(Data de registro no CREA-SP)
Registro Nacional do Profissional: 0714961280

CPF: 001.732.006-21

Endereço: Avenida AVENIDA PAULISTA, 1159, 1159 EDIFÍCIO BARÃO DE SERRO AZUL
BELA VISTA
01311921 - SÃO PAULO - SP

Títulos e atribuições:

Título: ENGENHEIRO CIVIL
Atribuição: ART 28 DO DECRETO Nº 23569/33, ALINEAS "A" A "K", E ART 7 DA LEI Nº 5194/66, COMBINADO COM O ART 7 DA RESOLUÇÃO Nº 218/73, ESTANDO APTO PARA EXECUTAR AS ATIVIDADES DE 1 A 18 DO ART 1 DA RESOLUÇÃO Nº 218/73.

Título: ENGENHEIRO QUÍMICO
Atribuição: Do artigo 17, da Resolução 218, de 29 de junho de 1973, do CONFEA.

ANUIDADE: 2018 - PARCELA ÚNICA baixada em 08/11/2018
ANUIDADE: 2019 - PARCELA ÚNICA baixada em 28/04/2020
ANUIDADE: 2020 - PARCELA ÚNICA baixada em 29/01/2020
ANUIDADE: 2021 - PARCELA ÚNICA baixada em 28/07/2021
ANUIDADE: 2022 - PARCELA ÚNICA baixada em 04/03/2022
ANUIDADE: 2023 - PARCELA ÚNICA baixada em 07/03/2023
ANUIDADE: 2023 - PARCELA1\6 NR. REC. 6168146-28027180230333110 - quitada em 30/01/2023
ANUIDADE: 2023 - PARCELA2\6 NR. REC. 6426195-28027180230576279 - quitada em 28/02/2023
ANUIDADE: 2023 - PARCELA3\6 NR. REC. 6603544-28027180230748539 - quitada em 07/03/2023
ANUIDADE: 2023 - PARCELA4\6 NR. REC. 6603544-28027180230748539 - quitada em 07/03/2023

SERVIÇO PÚBLICO FEDERAL

CONSELHO REGIONAL DE ENGENHARIA E AGRONOMIA
DO ESTADO DE SÃO PAULO - CREA-SP

CERTIDÃO DE REGISTRO PROFISSIONAL E QUITAÇÃO

ANUIDADE: 2023 - PARCELA5\6 NR. REC. 6603544-28027180230748539 - quitada em 07/03/2023

ANUIDADE: 2023 - PARCELA6\6 NR. REC. 6603544-28027180230748539 - quitada em 07/03/2023

ANUIDADE: 2024 - PARCELA ÚNICA baixada em 01/02/2024

ANUIDADE: 2025 - PARCELA ÚNICA NR. REC. 10536392-28027180250243086 - quitada em 09/01/2025

Esta certidão não quita nem invalida qualquer débito ou infração em nome do(a) profissional, e perderá sua validade caso ocorram quaisquer alterações em seus dados acima descritos.

A falsificação deste documento constitui-se em crime previsto no Código Penal Brasileiro, sujeitando o(a) autor(a) à competente ação penal e/ou processo ético respectivo.

A autenticidade desta certidão deverá ser verificada no site: www.creasp.org.br

Código de controle da certidão: 5751da2f-98ea-42f2-9d52-8637000f7b06

Situação cadastral extraída em: 26/02/2025 09:31:18

Emitida via Serviços Online.

Em caso de dúvidas, consulte 0800-0171811, ou o site www.creasp.org.br, link Atendimento/Fale Conosco ou ainda através da unidade UOP CENTRO, situada à Rua: GENEBRA, 17, , BELA VISTA, SÃO PAULO-SP, CEP: 01316-010, ou procure a unidade de atendimento mais próxima.

SÃO PAULO, 26 de Fevereiro de 2025

SERVIÇO PÚBLICO FEDERAL

CONSELHO REGIONAL DE ENGENHARIA E AGRONOMIA
DO ESTADO DE SÃO PAULO - CREA-SP

CERTIDÃO DE REGISTRO PROFISSIONAL E QUITAÇÃO

Número da Certidão: *CI - 3560974/2025* **Válida até:** 31/12/2025

CERTIFICAMOS, a requerimento da parte interessada e para os devidos fins que, fazendo rever os arquivos deste Conselho, foi verificado constar que o profissional abaixo mencionado se encontra registrado neste CREA-SP, nos termos da Lei nr. 5.194, de 24 de dezembro de 1966, conforme dados abaixo. Certificamos, ainda, face ao estabelecido no artigo 68 da referida Lei, que o interessado não se encontra em débito com o CREA-SP.

Nome: SERGIO DE ALMEIDA FERREIRA

Número de registro no CREA-SP: 5060643491 **Expedido em:** 22/10/1996
(Data de registro no CREA-SP)
Registro Nacional do Profissional: 2003383182

CPF: 610.881.457-87

Endereço: Rua DESEMBARGADOR FERREIRA FRANCA, 40 APPTO 121 BLOCO C
ALTO DE PINHEIROS
05446050 - SÃO PAULO - SP

Título e atribuição:

Título: ENGENHEIRO CIVIL
Atribuição: Do artigo 7º, da Resolução 218, de 29 de junho de 1973, do CONFEA.

ANUIDADE: 2007 - PARCELA ÚNICA NR. REC. 491959624804 - quitada em 15/01/2007
ANUIDADE: 2008 - PARCELA ÚNICA NR. REC. 491986190704 - quitada em 22/01/2008
ANUIDADE: 2009 - PARCELA ÚNICA NR. REC. 491919730204 - quitada em 27/02/2009
ANUIDADE: 2010 - PARCELA ÚNICA NR. REC. 491954002309 - quitada em 29/01/2010
ANUIDADE: 2011 - PARCELA ÚNICA NR. REC. 491908366816 - quitada em 31/01/2011
ANUIDADE: 2012 - PARCELA ÚNICA NR. REC. 492218574239 - quitada em 25/04/2012
ANUIDADE: 2013 - PARCELA ÚNICA NR. REC. 491906094738 - quitada em 12/03/2013
ANUIDADE: 2014 - PARCELA ÚNICA NR. REC. 491946074940 - quitada em 27/01/2014
ANUIDADE: 2015 - PARCELA ÚNICA NR. REC. 49220132305X - quitada em 07/01/2015

SERVIÇO PÚBLICO FEDERAL

CONSELHO REGIONAL DE ENGENHARIA E AGRONOMIA
DO ESTADO DE SÃO PAULO - CREA-SP

CERTIDÃO DE REGISTRO PROFISSIONAL E QUITAÇÃO

ANUIDADE: 2016 - PARCELA ÚNICA NR. REC. 491950200351 - quitada em 13/01/2016

ANUIDADE: 2017 - PARCELA ÚNICA NR. REC. 28027150160012570 - quitada em 12/01/2017

ANUIDADE: 2018 - PARCELA ÚNICA NR. REC. 28027180180011154 - quitada em 16/01/2018

ANUIDADE: 2019 - PARCELA ÚNICA NR. REC. 28027180190002325 - quitada em 08/01/2019

ANUIDADE: 2020 - PARCELA ÚNICA NR. REC. 2119923-28027180210433150 - quitada em 05/03/2021

ANUIDADE: 2021 - PARCELA ÚNICA NR. REC. 2119923-28027180210433150 - quitada em 05/03/2021

ANUIDADE: 2022 - PARCELA ÚNICA NR. REC. 4204921-28027180220605244 - quitada em 21/03/2022

ANUIDADE: 2023 - PARCELA ÚNICA NR. REC. 6401910-28027180230558408 - quitada em 31/01/2023

ANUIDADE: 2024 - PARCELA ÚNICA NR. REC. 8827468-28027180240643079 - quitada em 22/02/2024

ANUIDADE: 2025 - PARCELA ÚNICA NR. REC. 10672543-28027180250198566 - quitada em 09/01/2025

Esta certidão não quita nem invalida qualquer débito ou infração em nome do(a) profissional, e perderá sua validade caso ocorram quaisquer alterações em seus dados acima descritos.

A falsificação deste documento constitui-se em crime previsto no Código Penal Brasileiro, sujeitando o(a) autor(a) à competente ação penal e/ou processo ético respectivo.

A autenticidade desta certidão deverá ser verificada no site: www.creasp.org.br

Código de controle da certidão: b93817d1-5c54-4857-9e8b-04b80b2920ec

Situação cadastral extraída em: 26/02/2025 09:32:13

Emitida via Serviços Online.

Em caso de dúvidas, consulte 0800-0171811, ou o site www.creasp.org.br, link Atendimento/Fale Conosco ou ainda através da unidade UOP OESTE, situada à Avenida: BRIGADEIRO FARIA LIMA, 1059, TÉRREO, JD PAULISTANO, SÃO PAULO-SP, CEP: 01452-920, ou procure a unidade de atendimento mais próxima.

SÃO PAULO, 26 de Fevereiro de 2025

Conselho de Arquitetura e Urbanismo do Brasil

CERTIDÃO DE REGISTRO E QUITAÇÃO PESSOA JURIDICA

Lei Nº 12378 de 31 de Dezembro de 2010

CERTIDÃO DE REGISTRO E QUITAÇÃO PESSOA JURIDICA

Nº 0000000989809

20250000989809

CERTIDÃO DE REGISTRO E QUITAÇÃO PESSOA JURIDICA

Validade: 16/01/2025 - 15/07/2025

CERTIFICAMOS que a Empresa mencionada encontra-se registrada neste Conselho, nos Termos da Lei 12.378/10, de 31/12/2010, conforme os dados impressos nesta certidão. CERTIFICAMOS, ainda, que a Empresa não se encontra em débito com o Conselho de Arquitetura e Urbanismo - CAU, estando habilitada a exercer suas atividades, circunscrita à(s) atribuição(ções) de seu(s) responsável(veis) técnico(s)

INFORMAÇÕES DO REGISTRO

Razão Social: MODERA ENGENHARIA LTDA
Data do Ato Constitutivo:
Data da Última Atualização do Ato Constitutivo:
Data de Registro: 08/11/2024
Registro CAU : PJ66548-1
CNPJ: 28.256.567/0001-42
Objeto Social: prestação de serviços de engenharia consultiva, no que se refere ao acompanhamento, supervisão e fiscalização de obras de engenharia (7112-0/00);
elaboração e gestão de projetos de engenharia, inclusive projetos ambientais (7112-0/00);
serviços combinados de escritório e Apoio Administrativo, compreendendo, mas não se limitando, ao fornecimento de uma combinação ou de um pacote de serviços administrativos de rotina a empresas clientes, sob contrato (82113/00) e as atividades de consultoria e de prestação de serviços técnicos de arquitetura, urbanismo e paisagismo (7111-1/00)

Atividades econômicas:

- SERVIÇOS DE ARQUITETURA

Capital social: R$ 5.000.000,00
Última atualização do capital: 24/01/2024

RESPONSÁVEIS TÉCNICOS

Nome: ESTELA MAYUMI RODRIGUES SHIMABUKURO
Título:
Arquiteto(a) e Urbanista
Início do Contrato: 10/09/2024
Número do RRT: 14731429
Tipo de Vínculo:
Designação:

OBSERVAÇÕES

- A falsificação deste documento constitui-se em crime previsto no Código Penal Brasileiro, sujeitando o(a) autor(a) à respectiva ação penal.
- CERTIFICAMOS que caso ocorra(m) alteração(ões) no(s) elemento(s) contido(s) neste documento, esta Certidão perderá a sua validade para todos os efeitos.
- Esta certidão perderá a validade, caso ocorra qualquer alteração posterior dos elementos cadastrais nela contidos
- Válida em todo o território nacional.

Certidão nº 989809/2025

A autenticidade desta Certidão pode ser verificada em: https://siccau.caubr.gov.br/app/view/sight/externo?form=Servicos, com a chave: Z3D0ZZ
Impresso em: 28/02/2025 às 12:03:09 por: MODERA ENGENHARIA LTDA, ip: 172.69.11.10

Conselho de Arquitetura e Urbanismo do Brasil

CERTIDÃO DE REGISTRO E QUITAÇÃO PESSOA JURIDICA

Lei Nº 12378 de 31 de Dezembro de 2010

CERTIDÃO DE REGISTRO E QUITAÇÃO PESSOA JURIDICA

Nº 0000000989809

2025000009898 09

Expedida em 16/01/2025, SÃO PAULO/SP, CAU/SP

Chave de Impressão: Z3D0ZZ

Conselho de Arquitetura e Urbanismo do Brasil

CERTIDÃO DE REGISTRO E QUITAÇÃO

Lei Nº 12378 de 31 de Dezembro de 2010

CERTIDÃO DE REGISTRO E QUITAÇÃO

Nº 0000000989144

2025000009891 44

CERTIDÃO DE REGISTRO E QUITAÇÃO PESSOA FÍSICA

Validade: 14/01/2025 - 13/07/2025

CERTIFICAMOS que o Profissional ESTELA MAYUMI RODRIGUES SHIMABUKURO encontra-se registrado neste Conselho, nos Termos da Lei 12.378/10, de 31/12/2010, conforme os dados impressos nesta certidão. CERTIFICAMOS, ainda, que o Profissional não se encontra em débito com o Conselho de Arquitetura e Urbanismo do Brasil - CAU/BR

INFORMAÇÕES DO REGISTRO

Nome: ESTELA MAYUMI RODRIGUES SHIMABUKURO **CPF:** 380.873.768-97
Título do Profissional: Arquiteto(a) e Urbanista
Registro CAU : A122905-2
Data de obtenção de Títulos: 09/03/2015
Data de Registro nacional profissional: 01/04/2015
Tipo de registro: DEFINITIVO (PROFISSIONAL DIPLOMADO NO PAÍS)
Situação de registro: ATIVO
Título(s):

- Arquiteto(a) e Urbanista

País de Diplomação: Brasil

Cursos anotados no SICCAU:

ANOTAÇÃO DE CURSO

- Nenhum curso anotado.

ATRIBUIÇÕES

As atividades, atribuições e campos de atuação profissional são especificados no art. 2o da Lei 12.378, de 31 de dezembro de 2010.

OBSERVAÇÕES

- A falsificação deste documento constitui-se em crime previsto no Código Penal Brasileiro, sujeitando o(a) autor(a) à respectiva ação penal.
- CERTIFICAMOS que caso ocorra(m) alteração(ões) no(s) elemento(s) contido(s) neste documento, esta Certidão perderá a sua validade para todos os efeitos.
- Esta certidão perderá a validade, caso ocorra qualquer alteração posterior dos elementos cadastrais nela contidos.
- Válida em todo o território nacional.

Certidão nº 989144/2025
Expedida em 14/01/2025, São Paulo/SP, CAU/SP
Chave de Impressão: 75ZA14

REPÚBLICA FEDERATIVA DO BRASIL
CONSELHO REGIONAL DE ENGENHARIA E AGRONOMIA DE GOIÁS
CREA-GO

CERTIDÃO DE REGISTRO E QUITAÇÃO DE PESSOA JURÍDICA

Número da Certidão: **26160/2025** Validade: **31/03/2026**

CERTIFICAMOS que a empresa abaixo mencionada está registrada neste Conselho, nos termos da Lei n° 5.194, de 24 de dezembro de 1966.

CERTIFICAMOS que a Empresa não se encontra em débito com o Conselho de Regional de Engenharia e Agronomia de Goiás - CREA-GO, estando habilitada a exercer suas atividades, circunscritas à(s) atribuição(ções) de seu(s) responsável(veis) técnico(s).

CERTIFICAMOS, ainda, que esta Certidão não concede à pessoa jurídica o direito de executar quaisquer serviços técnicos sem a participação real, efetiva e insofismável dos responsáveis técnicos abaixo citados, dentro de suas respectivas atribuições.

DADOS DA EMPRESA

Razão Social: SPAZIO CONSULTORIA E PROJETOS LTDA

Fantasia: SPAZIO CONSULTORIA E PROJETOS

Natureza Jurídica: Sociedade Empresária Limitada

Capital Social: R$ 1.500.000,00 CNPJ: 10.280.409/0001-62

Registro: 12673/RF Registro no Crea-GO: 05/09/2008

ENDEREÇO

Avenida J.Cecilio 2929 Area S.517 Bl A QD: B27

CEP: 74810100 Bairro: Jardim Goias

Cidade: Goiânia UF: GO

OBJETIVOS SOCIAIS

A SOCIEDADE TEM COMO OBJETIVO SOCIAL A ELABORACAO DE PROJETOS DEARQUITETURA, URBANISMO, ENGENHARIA, HABITACIONAIS, RODOVIARIOS, ESTRUTURAIS,FUNDACAO, ELETRICOS, SANEAMENTO E PAISAGISMO; CONSULTORIA TECNICA DEENGENHARIA, FISCALIZACAO E ACOMPANHAMENTODE OBRAS; CONSTRUCAO CIVIL PORCONTA PROPRIA E DE TERCEIROS, POR EMPREITADA E SUB-EMPREITADA; PAVIMENTACAOE CONSERVACAO DE RODOVIA; COORDENACAO E ACOMPANHAMENTO DE PLANO DIRETOR;IMPLANTACAO DE CODIGO DE OBRAS TRIBUTARIO E DE POSTURA, PLANO DE RECUPERACAOAMBIENTAL (EIA/RIMA); PLANO DE RECUPERACAO DE AREAS DEGRADADAS; COLETA DETRATAMENTO E DISPOSICAO DE ESGOTO; PRESTACAO DE SERVICOS TECNICOS EMINSTALACAO E MANUTENCAO ELETRICA EM EDIFICACOES COMERCIAIS, RESIDENCIAIS,INDUSTRIAIS, ILUMINACAO PUBLICA, ALTA TENSAO ELETRICA, TELEFONIA E LOGICA EMINFORMATICA; GERENCIAMENTO DE ILUMINACAO PUBLICA E DISTRIBUICAO DE ENERGIAELETRICA; EXECUCAO E MANUTENCAO DE OBRAS ELETRICAS; PROCESSAMENTO ERECICLAGEM DE LIXO: LIMPEZA, COLETA, TRANSPORTE; GERENCIAMENTO, OPERACAO DEUNIDADE DE RECICLAGEM E COM POSTAGEM DE RESIDUOS SOLIDOS URBANOS; LOCACAO DEAUTOMOVEIS, TRATORES, MAQUINAS E IMPLEMENTOS AGRICOLAS, ONIBUS E CAMINHOES;ASSESSORIA E ACOMPANHAMENTO DE PROCESSO JUNTO AOS TRIBUNAIS DE CONTAS, EMELABORACAO DE PROCESSOS LICITATORIOS E ELABORACAO E EMISSAO DE LAUDOSPERICIAIS; LOCACAO DE MAO-DE-OBRA TEMPORARIA; PERFURACOES E SONDAGENS.

RESPONSÁVEIS TÉCNICOS

UBALDIR LEMES DA SILVA JUNIOR

Título: Engenheiro Civil

Data de Admissão: 09/03/2012 RNP: 1003184294

ARTIGO 7. DA RESOLUCAO 218/73 DO CONFEA.

ORCELINO PEREIRA FERREIRA

Título: Engenheiro Civil

Data de Admissão: 09/03/2012 RNP: 1001915119

ARTIGO 7. DA RESOLUCAO 218/73 DO CONFEA.

VITOR HUGO ANTUNES

Título: Engenheiro Agrônomo

Data de Admissão: 15/03/2012 RNP: 1001722078

ARTIGO 5. DA RESOLUCAO 218/73 DO CONFEA.

ANA MIRIAM LOPES DOS SANTOS

Título: Engenheira Civil

Data de Admissão: 15/03/2012 RNP: 1010574450

ARTIGO 7. DA RESOLUCAO 218/73 DO CONFEA.

CESAR RENATO ASCOLI SILVA
Título: Engenheiro Civil
Data de Admissão: 05/10/2023 RNP: 1002506522
ARTIGO 7. DA RESOLUCAO 218/73 DO CONFEA.

WELINGTON VITAL DA SILVA
Título: Engenheiro Civil
Data de Admissão: 17/11/2023 RNP: 0712343415
32607 - RES 218/73 ART 07

BRUNNO EMIDIO SOBRINHO
Título: Engenheiro Civil
Data de Admissão: 17/11/2023 RNP: 0712328025
32607 - RES 218/73 ART 07

INFORMAÇÕES/NOTAS

a) Os dados supra referem-se à situação da pessoa jurídica e de seus responsáveis técnicos na presente data.
b) Esta certidão não quita nem invalida qualquer débito ou infração em nome da Empresa, e perderá sua validade caso ocorram quaisquer alterações nos dados cadastrais nela contidos, após a data de sua emissão.
c) A falsificação deste documento constitui-se crime previsto no Código Penal Brasileiro, sujeitando o (a) autor (a) à respectiva ação penal.
d) Este documento é válido em todo o território nacional.
e) Certidão expedida, gratuitamente, via internet, com base na Portaria n° 114/2009/CREA-GO, de 15 de setembro de 2009.

Certidão emitida em: 24/03/2025 16:29:38.
A autenticidade desta certidão pode ser confirmada com o QRcode ao lado ou pelo site do CREA-GO:
www.creago.org.br
> certidões
>> autenticidade
Código de Autenticação: **2a22cfa8**

REPÚBLICA FEDERATIVA DO BRASIL
CONSELHO REGIONAL DE ENGENHARIA E AGRONOMIA DE GOIÁS
CREA-GO

CERTIDÃO DE REGISTRO E QUITAÇÃO DE PESSOA FÍSICA

Número da Certidão: **211251/2025** Validade: **31/03/2026**

CERTIFICAMOS que o(a) profissional abaixo mencionado(a) está registrado(a) neste Conselho, nos termos da Lei n° 5.194, de 24 de dezembro de 1966.

CERTIFICAMOS, ainda, face ao estabelecido nos artigos 63, 68 e 69 da Lei n° 5.194, de 24 de dezembro de 1966, que o(a) referido(a) profissional não se encontra em débito com o CREA-GO.

DADOS DO(A) PROFISSIONAL

Nome: ORCELINO PEREIRA FERREIRA
Títulos: ENGENHEIRO CIVIL
RNP: 1001915119 CPF: ***.417.64*-**
Número do Registro: 9320/D-GO Crea de Origem: GO
Data de Registro no CONFEA: 16/04/1998 Data de Registro no Crea-GO: 16/04/1998

ANUIDADES

Exercício: 2025 à vista
Exercício: 2024 à vista
Exercício: 2023 à vista

GRADUAÇÕES

ENGENHEIRO CIVIL
Data de Inclusão: 16/04/1998 Situação: Definitivo
Atribuições: ARTIGO 7. DA RESOLUCAO 218/73 DO CONFEA.

INFORMAÇÕES/NOTAS

a) Esta certidão não quita nem invalida qualquer débito ou infração em nome do(a) profissional, e perderá sua validade caso ocorram quaisquer alterações nos dados cadastrais nela contidos, após a data de sua emissão.
b) A falsificação deste documento constitui-se crime previsto no Código Penal Brasileiro, sujeitando o(a) autor(a) à respectiva ação penal.
c) Este documento é válido em todo o território nacional.
d) Certidão expedida, gratuitamente, via internet, com base na Portaria n° 114/2009/CREA-GO, de 15 de setembro de 2009.

Certidão emitida em: 27/05/2025 09:08:57.
A autenticidade desta certidão pode ser confirmada com o QRcode ao lado ou pelo site do CREA-GO:
www.creago.org.br
> certidões
>> autenticidade
Código de Autenticação: **b59f0700**

REPÚBLICA FEDERATIVA DO BRASIL
CONSELHO REGIONAL DE ENGENHARIA E AGRONOMIA DE GOIÁS
CREA-GO

CERTIDÃO DE REGISTRO E QUITAÇÃO DE PESSOA FÍSICA

Número da Certidão: **341350/2025** Validade: **31/03/2026**

CERTIFICAMOS que o(a) profissional abaixo mencionado(a) está registrado(a) neste Conselho, nos termos da Lei n° 5.194, de 24 de dezembro de 1966.

CERTIFICAMOS, ainda, face ao estabelecido nos artigos 63, 68 e 69 da Lei n° 5.194, de 24 de dezembro de 1966, que o(a) referido(a) profissional não se encontra em débito com o CREA-GO.

DADOS DO(A) PROFISSIONAL

Nome: VITOR HUGO ANTUNES
Títulos: ENGENHEIRO AGRÔNOMO
RNP: 1001722078 CPF: ***.452.00*-**
Número do Registro: 3216/D-GO Crea de Origem: GO
Data de Registro no CONFEA: 10/03/1983 Data de Registro no Crea-GO: 10/03/1983

ANUIDADES

Exercício: 2025 à vista
Exercício: 2024 à vista
Exercício: 2023 à vista

GRADUAÇÕES

ENGENHEIRO AGRÔNOMO
Data de Inclusão: 10/03/1983 Situação: Definitivo
Atribuições: ARTIGO 5. DA RESOLUCAO 218/73 DO CONFEA.

INFORMAÇÕES/NOTAS

a) Esta certidão não quita nem invalida qualquer débito ou infração em nome do(a) profissional, e perderá sua validade caso ocorram quaisquer alterações nos dados cadastrais nela contidos, após a data de sua emissão.
b) A falsificação deste documento constitui-se crime previsto no Código Penal Brasileiro, sujeitando o(a) autor(a) à respectiva ação penal.
c) Este documento é válido em todo o território nacional.
d) Certidão expedida, gratuitamente, via internet, com base na Portaria n° 114/2009/CREA-GO, de 15 de setembro de 2009.

Certidão emitida em: 27/05/2025 09:12:26.
A autenticidade desta certidão pode ser confirmada com o QRcode ao lado ou pelo site do CREA-GO:
www.creago.org.br
> certidões
>> autenticidade
Código de Autenticação: **c2a21251**

REPÚBLICA FEDERATIVA DO BRASIL
CONSELHO REGIONAL DE ENGENHARIA E AGRONOMIA DE GOIÁS
CREA-GO

CERTIDÃO DE REGISTRO E QUITAÇÃO DE PESSOA FÍSICA

Número da Certidão: **145202/2025** Validade: **31/03/2026**

CERTIFICAMOS que o(a) profissional abaixo mencionado(a) está registrado(a) neste Conselho, nos termos da Lei n° 5.194, de 24 de dezembro de 1966.

CERTIFICAMOS, ainda, face ao estabelecido nos artigos 63, 68 e 69 da Lei n° 5.194, de 24 de dezembro de 1966, que o(a) referido(a) profissional não se encontra em débito com o CREA-GO.

DADOS DO(A) PROFISSIONAL

Nome: ANA MIRIAM LOPES DOS SANTOS
Títulos: ENGENHEIRA CIVIL
RNP: 1010574450 CPF: ***.873.55*-**
Número do Registro: 5377/D-GO Crea de Origem: GO
Data de Registro no CONFEA: 17/04/1990 Data de Registro no Crea-GO: 17/04/1990

ANUIDADES

Exercício: 2025 à vista
Exercício: 2024 à vista
Exercício: 2023 à vista

GRADUAÇÕES

ENGENHEIRA CIVIL
Data de Inclusão: 17/04/1990 Situação: Definitivo
Atribuições: ARTIGO 7. DA RESOLUCAO 218/73 DO CONFEA.

INFORMAÇÕES/NOTAS

a) Esta certidão não quita nem invalida qualquer débito ou infração em nome do(a) profissional, e perderá sua validade caso ocorram quaisquer alterações nos dados cadastrais nela contidos, após a data de sua emissão.
b) A falsificação deste documento constitui-se crime previsto no Código Penal Brasileiro, sujeitando o(a) autor(a) à respectiva ação penal.
c) Este documento é válido em todo o território nacional.
d) Certidão expedida, gratuitamente, via internet, com base na Portaria n° 114/2009/CREA-GO, de 15 de setembro de 2009.

Certidão emitida em: 27/05/2025 09:15:26.
A autenticidade desta certidão pode ser confirmada com o QRcode ao lado ou pelo site do CREA-GO:
www.creago.org.br
> certidões
>> autenticidade
Código de Autenticação: **cde34846**

REPÚBLICA FEDERATIVA DO BRASIL
CONSELHO REGIONAL DE ENGENHARIA E AGRONOMIA DE GOIÁS
CREA-GO

CERTIDÃO DE REGISTRO E QUITAÇÃO DE PESSOA FÍSICA

Número da Certidão: **78645/2025** Validade: **31/03/2026**

CERTIFICAMOS que o(a) profissional abaixo mencionado(a) está registrado(a) neste Conselho, nos termos da Lei n° 5.194, de 24 de dezembro de 1966.

CERTIFICAMOS, ainda, face ao estabelecido nos artigos 63, 68 e 69 da Lei n° 5.194, de 24 de dezembro de 1966, que o(a) referido(a) profissional não se encontra em débito com o CREA-GO.

DADOS DO(A) PROFISSIONAL

Nome: RICARDO ELIAS SANDRI WANDSCHEER
Títulos: ENGENHEIRO CIVIL
RNP: 1001050827 CPF: ***.038.95*-**
Número do Registro: 8228/D-GO Crea de Origem: GO
Data de Registro no CONFEA: 10/09/1996 Data de Registro no Crea-GO: 10/09/1996

ANUIDADES

Exercício: 2025 à vista
Exercício: 2024 à vista
Exercício: 2023 à vista

GRADUAÇÕES

ENGENHEIRO CIVIL
Data de Inclusão: 10/09/1996 Situação: Definitivo
Atribuições: ARTIGO 7. DA RESOLUCAO 218/73 DO CONFEA.

INFORMAÇÕES/NOTAS

a) Esta certidão não quita nem invalida qualquer débito ou infração em nome do(a) profissional, e perderá sua validade caso ocorram quaisquer alterações nos dados cadastrais nela contidos, após a data de sua emissão.
b) A falsificação deste documento constitui-se crime previsto no Código Penal Brasileiro, sujeitando o(a) autor(a) à respectiva ação penal.
c) Este documento é válido em todo o território nacional.
d) Certidão expedida, gratuitamente, via internet, com base na Portaria n° 114/2009/CREA-GO, de 15 de setembro de 2009.

Certidão emitida em: 27/05/2025 09:16:51.
A autenticidade desta certidão pode ser confirmada com o QRcode ao lado ou pelo site do CREA-GO:
www.creago.org.br
> certidões
>> autenticidade
Código de Autenticação: **d33044ec**

REPÚBLICA FEDERATIVA DO BRASIL
CONSELHO REGIONAL DE ENGENHARIA E AGRONOMIA DE GOIÁS
CREA-GO

CERTIDÃO DE REGISTRO E QUITAÇÃO DE PESSOA FÍSICA

Número da Certidão: **406374/2025** Validade: **31/03/2026**

CERTIFICAMOS que o(a) profissional abaixo mencionado(a) está registrado(a) neste Conselho, nos termos da Lei n° 5.194, de 24 de dezembro de 1966.

CERTIFICAMOS, ainda, face ao estabelecido nos artigos 63, 68 e 69 da Lei n° 5.194, de 24 de dezembro de 1966, que o(a) referido(a) profissional não se encontra em débito com o CREA-GO.

DADOS DO(A) PROFISSIONAL

Nome: FERNANDO SERGIO BARBOSA FIDALGO
Títulos: ENGENHEIRO CIVIL
RNP: 1000883035 CPF: ***.866.00*-**
Número do Registro: 7979/D-GO Crea de Origem: GO
Data de Registro no CONFEA: 22/08/1994 Data de Registro no Crea-GO: 22/08/1994

ANUIDADES

Exercício: 2025 à vista
Exercício: 2024 à vista
Exercício: 2023 à vista

GRADUAÇÕES

ENGENHEIRO CIVIL
Data de Inclusão: 22/08/1994 Situação: Definitivo
Atribuições: ART.7 DA RES.218/73 DO CONFEA,EXCETO PORTOS, RIOS E CANAIS

INFORMAÇÕES/NOTAS

a) Esta certidão não quita nem invalida qualquer débito ou infração em nome do(a) profissional, e perderá sua validade caso ocorram quaisquer alterações nos dados cadastrais nela contidos, após a data de sua emissão.
b) A falsificação deste documento constitui-se crime previsto no Código Penal Brasileiro, sujeitando o(a) autor(a) à respectiva ação penal.
c) Este documento é válido em todo o território nacional.
d) Certidão expedida, gratuitamente, via internet, com base na Portaria n° 114/2009/CREA-GO, de 15 de setembro de 2009.

Certidão emitida em: 27/05/2025 09:18:03.
A autenticidade desta certidão pode ser confirmada com o QRcode ao lado ou pelo site do CREA-GO:
www.creago.org.br
> certidões
>> autenticidade
Código de Autenticação: **d7b81dfc**

REPÚBLICA FEDERATIVA DO BRASIL
CONSELHO REGIONAL DE ENGENHARIA E AGRONOMIA DE GOIÁS
CREA-GO

CERTIDÃO DE REGISTRO E QUITAÇÃO DE PESSOA FÍSICA

Número da Certidão: **407603/2025** Validade: **31/03/2026**

CERTIFICAMOS que o(a) profissional abaixo mencionado(a) está registrado(a) neste Conselho, nos termos da Lei n° 5.194, de 24 de dezembro de 1966.

CERTIFICAMOS, ainda, face ao estabelecido nos artigos 63, 68 e 69 da Lei n° 5.194, de 24 de dezembro de 1966, que o(a) referido(a) profissional não se encontra em débito com o CREA-GO.

DADOS DO(A) PROFISSIONAL

Nome: UBALDIR LEMES DA SILVA JUNIOR
Títulos: ENGENHEIRO CIVIL
RNP: 1003184294 CPF: ***.415.41*-**
Número do Registro: 8962/D-GO Crea de Origem: GO
Data de Registro no CONFEA: 04/03/1996 Data de Registro no Crea-GO: 04/03/1996

ANUIDADES

Exercício: 2025 à vista
Exercício: 2024 à vista
Exercício: 2023 à vista

GRADUAÇÕES

ENGENHEIRO CIVIL
Data de Inclusão: 04/03/1996 Situação: Definitivo
Atribuições: ARTIGO 7. DA RESOLUCAO 218/73 DO CONFEA.

INFORMAÇÕES/NOTAS

a) Esta certidão não quita nem invalida qualquer débito ou infração em nome do(a) profissional, e perderá sua validade caso ocorram quaisquer alterações nos dados cadastrais nela contidos, após a data de sua emissão.
b) A falsificação deste documento constitui-se crime previsto no Código Penal Brasileiro, sujeitando o(a) autor(a) à respectiva ação penal.
c) Este documento é válido em todo o território nacional.
d) Certidão expedida, gratuitamente, via internet, com base na Portaria n° 114/2009/CREA-GO, de 15 de setembro de 2009.

Certidão emitida em: 27/05/2025 09:21:52.
A autenticidade desta certidão pode ser confirmada com o QRcode ao lado ou pelo site do CREA-GO:
www.creago.org.br
> certidões
>> autenticidade
Código de Autenticação: **e603d157**

REPÚBLICA FEDERATIVA DO BRASIL
CONSELHO REGIONAL DE ENGENHARIA E AGRONOMIA DE GOIÁS
CREA-GO

CERTIDÃO DE REGISTRO E QUITAÇÃO DE PESSOA FÍSICA

Número da Certidão: **25648/2025** Validade: **31/03/2026**

CERTIFICAMOS que o(a) profissional abaixo mencionado(a) está registrado(a) neste Conselho, nos termos da Lei n° 5.194, de 24 de dezembro de 1966.

CERTIFICAMOS, ainda, face ao estabelecido nos artigos 63, 68 e 69 da Lei n° 5.194, de 24 de dezembro de 1966, que o(a) referido(a) profissional não se encontra em débito com o CREA-GO.

DADOS DO(A) PROFISSIONAL

Nome: CESAR RENATO ASCOLI SILVA
Títulos: ENGENHEIRO CIVIL
RNP: 1002506522 CPF: ***.823.07*-**
Número do Registro: 6245/D-GO Crea de Origem: GO
Data de Registro no CONFEA: 21/02/1991 Data de Registro no Crea-GO: 21/02/1991

ANUIDADES

Exercício: 2025 à vista
Exercício: 2024 à vista
Exercício: 2023 à vista

GRADUAÇÕES

ENGENHEIRO CIVIL
Data de Inclusão: 21/02/1991 Situação: Definitivo
Atribuições: ARTIGO 7. DA RESOLUCAO 218/73 DO CONFEA.

INFORMAÇÕES/NOTAS

a) Esta certidão não quita nem invalida qualquer débito ou infração em nome do(a) profissional, e perderá sua validade caso ocorram quaisquer alterações nos dados cadastrais nela contidos, após a data de sua emissão.
b) A falsificação deste documento constitui-se crime previsto no Código Penal Brasileiro, sujeitando o(a) autor(a) à respectiva ação penal.
c) Este documento é válido em todo o território nacional.
d) Certidão expedida, gratuitamente, via internet, com base na Portaria n° 114/2009/CREA-GO, de 15 de setembro de 2009.

Certidão emitida em: 28/05/2025 09:43:43.
A autenticidade desta certidão pode ser confirmada com o QRcode ao lado ou pelo site do CREA-GO:
www.creago.org.br
> certidões
>> autenticidade
Código de Autenticação: **4ffecd39**

REPÚBLICA FEDERATIVA DO BRASIL
CONSELHO REGIONAL DE ENGENHARIA E AGRONOMIA DE GOIÁS
CREA-GO

CERTIDÃO DE REGISTRO E QUITAÇÃO DE PESSOA FÍSICA

Número da Certidão: **537904/2024** Validade: **31/03/2025**

CERTIFICAMOS que o profissional abaixo mencionado está registrado neste Conselho, nos termos da Lei n° 5.194, de 24 de dezembro de 1966.

CERTIFICAMOS, ainda, face ao estabelecido nos artigos 63, 68 e 69 da Lei n° 5.194, de 24 de dezembro de 1966, que o referido profissional não se encontra em débito com o CREA-GO.

DADOS DO PROFISSIONAL

Nome: BRUNNO EMIDIO SOBRINHO
Títulos: ENGENHEIRO CIVIL
RNP: 0712328025 CPF: ***.847.82*-**
Número da Carteira: 20749/D-DF Crea de Origem: DF
Data de Registro no CONFEA: 14/08/2013 Data de Registro no Crea-GO: 03/07/2015

ANUIDADES

Exercício: 2024 A vista
Exercício: 2023 A vista
Exercício: 2022 A vista

GRADUAÇÕES

ENGENHEIRO CIVIL
Data de Inclusão: 03/07/2015 Situação: Definitivo
Atribuições: 32607 - RES 218/73 ART 07

INFORMAÇÕES/NOTAS

a) Esta certidão não quita nem invalida qualquer débito ou infração em nome do (a) profissional, e perderá sua validade caso ocorram quaisquer alterações nos dados cadastrais nela contidos, após a data de sua emissão.
b) A falsificação deste documento constitui-se crime previsto no Código Penal Brasileiro, sujeitando o (a) autor (a) à respectiva ação penal.
c) Este documento é válido em todo o território nacional.
d) Certidão expedida, gratuitamente, via internet, com base na Portaria n° 114/2009/CREA-GO, de 15 de setembro de 2009.

Certidão emitida em: 17/06/2024 22:06:14.
A autenticidade desta certidão pode ser confirmada com o QRcode ao lado ou pelo site do CREA-GO:
www.creago.org.br
> certidões
>> autenticidade
Código de Autenticação: **d8600e0b**

REPÚBLICA FEDERATIVA DO BRASIL
CONSELHO REGIONAL DE ENGENHARIA E AGRONOMIA DE GOIÁS
CREA-GO

CERTIDÃO DE REGISTRO E QUITAÇÃO DE PESSOA FÍSICA

Número da Certidão: **210228/2024** Validade: **31/03/2025**

CERTIFICAMOS que o profissional abaixo mencionado está registrado neste Conselho, nos termos da Lei n° 5.194, de 24 de dezembro de 1966.

CERTIFICAMOS, ainda, face ao estabelecido nos artigos 63, 68 e 69 da Lei n° 5.194, de 24 de dezembro de 1966, que o referido profissional não se encontra em débito com o CREA-GO.

DADOS DO PROFISSIONAL

Nome: WELINGTON VITAL DA SILVA
Títulos: ENGENHEIRO CIVIL
RNP: 0712343415 CPF: ***.398.31*-**
Número da Carteira: 20770/D-DF Crea de Origem: DF
Data de Registro no CONFEA: 19/08/2013 Data de Registro no Crea-GO: 25/11/2013

ANUIDADES

Exercício: 2024 A vista
Exercício: 2023 A vista
Exercício: 2022 A vista

GRADUAÇÕES

ENGENHEIRO CIVIL
Data de Inclusão: 25/11/2013 Situação: Definitivo
Atribuições: 32607 - RES 218/73 ART 07

INFORMAÇÕES/NOTAS

a) Esta certidão não quita nem invalida qualquer débito ou infração em nome do (a) profissional, e perderá sua validade caso ocorram quaisquer alterações nos dados cadastrais nela contidos, após a data de sua emissão.
b) A falsificação deste documento constitui-se crime previsto no Código Penal Brasileiro, sujeitando o (a) autor (a) à respectiva ação penal.
c) Este documento é válido em todo o território nacional.
d) Certidão expedida, gratuitamente, via internet, com base na Portaria n° 114/2009/CREA-GO, de 15 de setembro de 2009.

Certidão emitida em: 09/07/2024 23:47:00.
A autenticidade desta certidão pode ser confirmada com o QRcode ao lado ou pelo site do CREA-GO:
www.creago.org.br
> certidões
>> autenticidade
Código de Autenticação: **624b046c**

SERVIÇO PÚBLICO FEDERAL
Conselho Regional de Engenharia e Agronomia do Distrito Federal – Crea-DF
CERTIDÃO DE REGISTRO E QUITAÇÃO Nº 00016956/2025-INT

Validade até: **31/03/2026**

Razão Social: SCB SERVIÇOS E CONSULTORIA EM BIM LTDA

CNPJ: 22.642.758/0001-66

Registro: 14991

Data do Registro: 04/02/2021

Capital Matriz: R$ 1.000.000,00

Sede: ASA SUL SHS QUADRA 06 CONJUNTO A BLOCO A SALA 501

Cidade: Brasília

UF: DF

Objetivos Sociais:
SERVICOS DE ENGENHARIA, EDICAO DE CADASTROS, LISTAS E DE OUTROS PRODUTOS GRAFICOS, PREPARACAO DE DOCUMENTOS E SERVICOS ESPECIALIZADOS DE APOIO ADMINISTRATIVOS DESENVOLVIMENTO DE PROGRAMAS DE COMPUTADOR SOB ENCOMENDA, DESENVOLVIMENTO E LICENCIAMENTO DE PROGRAMAS DE COMPUTADOR CUSTOMIZAVEIS, DESENVOLVIMENTO E LICENCIAMENTO DE PROGRAMAS DE COMPUTADOR NAO CUSTOMIZAVEIS, COMERCIO VAREJISTA ESPECIALIZADO DE EQUIPAMENTOS E SUPRIMENTOS DE INFORMATICA, TESTES E ANALISES TECNICAS, SERVICOS DE DESENHO TECNICO RELACIONADO A ARQUITETURA E ENGENHARIA, SERVICOS DE CARTOGRAFIA, TOPOGRAFIA E GEODESIA, ATIVIDADES DE CONSULTORIA EM GESTAO EMPRESARIAL, EXCETO CONSULTORIA TECNICA ESPECIFICA, ADMINISTRACAO DE OBRAS.

OBSERVAÇÃO: Registro concedido para desempenho das atividades constantes no objeto social e compativeis com as atribuicoes dos responsaveis tecnicos.

Responsáveis Técnicos:

Nome: RENATO DE QUEIROZ PORTO CPF: 058.894.014-32
Data de início responsabilidade técnica: 15/07/2022
Carteira: 89695/D-PB
Títulos: Eng. Civ.
Atribuições:
RESOLUÇÃO 218/73 DO CONFEA, ARTIGO 7º.

Nome: DAVI MACEDO NERES CPF: 016.150.511-20
Data de início responsabilidade técnica: 11/07/2024
Carteira: 24549/D-DF
Títulos: Eng. Civ.
Atribuições:
ARTIGO 28, ALINEAS "A" A "K" DO DECRETO Nº 23569/33, SUPLEMENTADAS PELO ARTIGO 7º DA LEI 5194/66.

Nome: LUIZ MOTTA ACCIOLY CPF: 077.589.384-69
Data de início responsabilidade técnica: 08/08/2024
Carteira: 7754/TP-AL
Títulos: Eng. Civ.
Atribuições:
ART. 7º DA RESOLUÇÃO 218/73 DO CONFEA, RESSALVANDO O DISPOSTO NO ART. 25 DA MESMA RESOLUÇÃO, COM RESTRIÇÕES EM PONTES E FERROVIAS.

CERTIFICAMOS que a pessoa jurídica, acima citada se encontra registrada neste Conselho, nos termos da Lei n. 5.194, de 24 de dezembro de 1966. CERTIFICAMOS, ainda, face ao estabelecido nos artigos 63, 68 e 69 da referida Lei, que a pessoa jurídica mencionada, bem como seus responsáveis técnicos, não se encontram em débito com o Crea-DF.

CERTIFICAMOS, mais, que esta Certidão não concede à firma o direito de executar quaisquer serviços técnicos sem a participação real, efetiva e insofismável dos responsáveis técnicos acima citados, dentro de suas respectivas

SERVIÇO PÚBLICO FEDERAL
Conselho Regional de Engenharia e Agronomia do Distrito Federal – Crea-DF
CERTIDÃO DE REGISTRO E QUITAÇÃO Nº 00016956/2025-INT

atribuições.

Observações:

1. Os dados supra referem-se a situação da pessoa jurídica e de seus responsáveis técnicos na presente data.
2. A presente Certidão perderá a validade, caso ocorra modificação posterior dos elementos nela contidos e que impliquem em qualquer alteração em seu instrumento constitutivo e alteração de responsável técnico e a partir da data da solicitação da atualização do registro, no Crea-DF.

Certidão expedida gratuitamente, via Internet, com base na Portaria AD número 52 – Crea-DF, de 03 de marco de 2008. Emitida em 16/06/2025 15:14:43 horas (data e hora de Brasília).

Código de controle da certidão: ERC297Y4MP

SERVIÇO PÚBLICO FEDERAL

Conselho Regional de Engenharia e Agronomia do Distrito Federal – Crea-DF

CERTIDÃO DE REGISTRO E QUITAÇÃO Nº 00016957/2025-INT

Validade até: **31/03/2026**

Nome: **RENATO DE QUEIROZ PORTO** CPF: **058.894.014-32**

RNP: **1606327178** Carteira/Visto: **89695/D-PB - 25160/V**

Data do Visto/Registro: **30/09/2015**

Instituição de ensino: **UNIVERSIDADE FEDERAL DA PARAIBA**

Título(s): **Engenheiro Civil**

Atribuições:

RESOLUÇÃO 218/73 DO CONFEA, ARTIGO 7º.

CERTIFICAMOS que o profissional acima se encontra registrado no Crea-DF, nos termos da Lei Federal n. 5.194, de 24 de dezembro de 1966. CERTIFICAMOS, ainda, em face do estabelecido no art. 63 da referida lei, que o profissional mencionado não se encontra em débito com este Conselho. A presente certidão perderá sua validade caso o profissional acima tenha seu registro cancelado ou interrompido ou, ainda, haja alteração nos dados acima descritos. Certidão expedida por delegação de competência, conforme Portaria AD n°. 079 de 08/06/2020. Esta certidão não quita nem invalida qualquer débito ou infração em nome do profissional acima.

Emitida em 16/06/2025 15:18:13 horas (data e hora de Brasília).

Código de controle da certidão: **J5SOMXV2C7**

SERVIÇO PÚBLICO FEDERAL

Conselho Regional de Engenharia e Agronomia do Distrito Federal – Crea-DF

CERTIDÃO DE REGISTRO E QUITAÇÃO Nº 00016958/2025-INT

Validade até:	**31/03/2026**		
Nome:	**DAVI MACEDO NERES**	CPF:	**016.150.511-20**
RNP:	**0716367254**	Carteira/Visto:	**24549/D-DF -**
Data do Visto/Registro:	**17/04/2017**		
Instituição de ensino:	**CENTRO DE ENSINO UNIFICADO DO DISTRITO FEDERAL LTDA - UDF**		
Título(s):	**Engenheiro Civil**		

Atribuições:

ARTIGO 28, ALINEAS "A" A "K" DO DECRETO Nº 23569/33, SUPLEMENTADAS PELO ARTIGO 7º DA LEI 5194/66.

CERTIFICAMOS que o profissional acima se encontra registrado no Crea-DF, nos termos da Lei Federal n. 5.194, de 24 de dezembro de 1966. CERTIFICAMOS, ainda, em face do estabelecido no art. 63 da referida lei, que o profissional mencionado não se encontra em débito com este Conselho. A presente certidão perderá sua validade caso o profissional acima tenha seu registro cancelado ou interrompido ou, ainda, haja alteração nos dados acima descritos. Certidão expedida por delegação de competência, conforme Portaria AD n°. 079 de 08/06/2020. Esta certidão não quita nem invalida qualquer débito ou infração em nome do profissional acima.

Emitida em 16/06/2025 15:18:48 horas (data e hora de Brasília).

Código de controle da certidão: **1CJ20RGW46**

SERVIÇO PÚBLICO FEDERAL

Conselho Regional de Engenharia e Agronomia do Distrito Federal – Crea-DF

CERTIDÃO DE REGISTRO E QUITAÇÃO Nº 00016959/2025-INT

Validade até:	**31/03/2026**		
Nome:	**LUIZ MOTTA ACCIOLY**	CPF:	**077.589.384-69**
RNP:	**0212824252**	Carteira/Visto:	**7754/TP-AL - 30136/V**
Data do Visto/Registro:	**26/10/2020**		
Instituição de ensino:	**CENTRO DE ESTUDOS SUPERIORES DE MACEIO**		

Título(s):

Engenheiro Civil

Atribuições:

ART. 7º DA RESOLUÇÃO 218/73 DO CONFEA, RESSALVANDO O DISPOSTO NO ART. 25 DA MESMA RESOLUÇÃO, COM RESTRIÇÕES EM PONTES E FERROVIAS.

CERTIFICAMOS que o profissional acima se encontra registrado no Crea-DF, nos termos da Lei Federal n. 5.194, de 24 de dezembro de 1966. CERTIFICAMOS, ainda, em face do estabelecido no art. 63 da referida lei, que o profissional mencionado não se encontra em débito com este Conselho. A presente certidão perderá sua validade caso o profissional acima tenha seu registro cancelado ou interrompido ou, ainda, haja alteração nos dados acima descritos. Certidão expedida por delegação de competência, conforme Portaria AD n°. 079 de 08/06/2020. Esta certidão não quita nem invalida qualquer débito ou infração em nome do profissional acima.

Emitida em 16/06/2025 15:19:41 horas (data e hora de Brasília).

Código de controle da certidão: **67D3Y52CG1**

SERVIÇO PÚBLICO FEDERAL
Conselho Regional de Engenharia e Agronomia do Distrito Federal – Crea-DF
CERTIDÃO DE REGISTRO E QUITAÇÃO Nº 00012671/2025-INT

Validade até: **31/03/2026**

Razão Social: GONENGE ENGENHARIA LTDA

CNPJ: 49.741.386/0001-81

Registro: 16125

Data do Registro: 05/04/2023

Capital Matriz: R$ 656.980,00

Sede: Asa Norte SGAN 601 Módulo H Piso T Sala 8 Parte A Edf ION s/n

Cidade: Brasília

UF: DF

Objetivos Sociais:
PRESTACAO DE SERVICOS DE CONSULTORIA NA AREA DE ARQUITETURA, MEIO AMBIENTE, ENGENHARIA CIVIL, ELETRICA E MECANICA, INCLUINDO A ELABORACAO DE PLANOS DIRETORES, ESTUDOS DE VIABILIDADE, ANTEPROJETOS, PROJETOS BASICOS, E PROJETOS EXECUTIVOS, A PRESTACAO DE SERVICOS DE MANUTENCAO CORRETIVA, PREDITIVA E PREVENTIVA DE QUALQUER NATUREZA, O CONTROLE DE QUALIDADE DE PROJETOS, A FISCALIZACAO E SUPERVISAO DE OBRAS, O GERENCIAMENTO DE OBRAS E EMPREENDIMENTOS, A REALIZACAO DE ENSAIOS, TESTES E ANALISE DE MATERIAIS E PRODUTOS, INCLUSIVE INSPECAO E CONTROLE DE QUALIDADE, A EXECUCAO DE SERVICOS DE TOPOGRAFIA, SONDAGENS E CONGENERES, A PRESTACAO DE SERVICOS DE ASSESSORIA, GERENCIAMENTO, FISCALIZACAO, CONSULTORIA, PLANEJAMENTO E CAPACITACAO NAS AREAS SOCIAL E AMBIENTAL, A OPERACAO E MANUTENCAO DE EMPREENDIMENTOS PRIVADOS E PUBLICOS, CONSULTORIA EMPRESARIAL, A PRESTACAO DE SERVICOS DE ESCRITORIO E APOIO ADMINISTRATIVO, PODENDO PARTICIPAR DE OUTRAS SOCIEDADES NO INTERESSE DE SEUS OBJETIVOS.

OBSERVAÇÃO: Registro concedido para desempenho das atividades constantes no objeto social e compativeis com as atribuicoes dos responsaveis tecnicos.

Responsáveis Técnicos:

Nome: GONTRAN THIAGO TIBERY LIMA MALUF	CPF: 051.437.436-56
Data de início responsabilidade técnica: 05/04/2023	
Carteira: 12097/D-DF	
Títulos: Eng. Civ.	Atribuições: RESOLUÇÃO 218/73 ARTIGO 7º (EXC. PORTOS, RIOS, CANAIS).

CERTIFICAMOS que a pessoa jurídica, acima citada se encontra registrada neste Conselho, nos termos da Lei n. 5.194, de 24 de dezembro de 1966. CERTIFICAMOS, ainda, face ao estabelecido nos artigos 63, 68 e 69 da referida Lei, que a pessoa jurídica mencionada, bem como seus responsáveis técnicos, não se encontram em débito com o Crea-DF.

CERTIFICAMOS, mais, que esta Certidão não concede à firma o direito de executar quaisquer serviços técnicos sem a participação real, efetiva e insofismável dos responsáveis técnicos acima citados, dentro de suas respectivas atribuições.

Por força dos artigo 337-F e 337-J, ambos do Código Penal, Informamos que empresa certificada na presente certidão possui integrante(s) do seu quadro de responsáve(is) técnico(s) em comum com a(as) empresa(s):

- 1529 - CONCREMAT ENGENHARIA E TECNOLOGIA S/A
- 7136 - CONSORCIO LOGOS-CONCREMAT
- 8939 - CONSORCIO LOGOS-CONCREMAT2
- 9017 - CONSORCIO CONTECNICA - CONCREMAT
- 10298 - CONSORCIO EPBM
- 11192 - CONSORCIO CONCREMAT - ARCADIS LOGOS

SERVIÇO PÚBLICO FEDERAL
Conselho Regional de Engenharia e Agronomia do Distrito Federal – Crea-DF
CERTIDÃO DE REGISTRO E QUITAÇÃO Nº 00012671/2025-INT

- 7121 - CONSORCIO CONCREMAT-TECNOSOLO-CNEC
- 15076 - CONSÓRCIO CONCREMAT CERTARE
- 16246 - CONSÓRCIO SUPERVISOR CONCREMAT / GERIBELLO

Observações:

1. Os dados supra referem-se a situação da pessoa jurídica e de seus responsáveis técnicos na presente data.
2. A presente Certidão perderá a validade, caso ocorra modificação posterior dos elementos nela contidos e que impliquem em qualquer alteração em seu instrumento constitutivo e alteração de responsável técnico e a partir da data da solicitação da atualização do registro, no Crea-DF.

Certidão expedida gratuitamente, via Internet, com base na Portaria AD número 52 – Crea-DF, de 03 de marco de 2008. Emitida em 28/04/2025 14:05:17 horas (data e hora de Brasília).

Código de controle da certidão: 67UX8FSL3N

SERVIÇO PÚBLICO FEDERAL

Conselho Regional de Engenharia e Agronomia do Distrito Federal – Crea-DF

CERTIDÃO DE REGISTRO E QUITAÇÃO Nº 00012670/2025-INT

Validade até:	**31/03/2026**		
Nome:	**GONTRAN THIAGO TIBERY LIMA MALUF**	CPF:	**051.437.436-56**
RNP:	**0701859792**	Carteira/Visto:	**12097/D-DF -**
Data do Visto/Registro:	**26/01/2004**		
Instituição de ensino:	**UNIVERSIDADE DE UBERABA**		
Título(s):	**Engenheiro Civil**		

Atribuições:

RESOLUÇÃO 218/73 ARTIGO 7º (EXC. PORTOS, RIOS, CANAIS).

CERTIFICAMOS que o profissional acima se encontra registrado no Crea-DF, nos termos da Lei Federal n. 5.194, de 24 de dezembro de 1966. CERTIFICAMOS, ainda, em face do estabelecido no art. 63 da referida lei, que o profissional mencionado não se encontra em débito com este Conselho. A presente certidão perderá sua validade caso o profissional acima tenha seu registro cancelado ou interrompido ou, ainda, haja alteração nos dados acima descritos. Certidão expedida por delegação de competência, conforme Portaria AD n°. 079 de 08/06/2020. Esta certidão não quita nem invalida qualquer débito ou infração em nome do profissional acima.

Emitida em 28/04/2025 14:03:53 horas (data e hora de Brasília).

Código de controle da certidão: **50XDNHYBT2**

QUALIFICAÇÃO TÉCNICO OPERACIONAL

ITEM 01

Ter executado serviços de gerenciamento, apoio ao gerenciamentoou assessoria ao gerenciamento de programas ou empreendimentos de porte mínimo de R$100 milhões

Certidão de Acervo Técnico - CAT
Resolução No. 1.137, de 31 de março de 2023
CREA-SP
Conselho Regional de Engenharia e Agronomia do Estado de São Paulo

CAT COM REGISTRO DE ATESTADO
2620250009843
Atividade concluída

CERTIFICAMOS, em cumprimento ao disposto na Resolução no. 1.137, de 31 de março de 2023, do Confea, que consta dos assentamentos deste Conselho Regional de Engenharia e Agronomia do Estado de São Paulo - CREA-SP, o Acervo Técnico do profissional RODRIGO LOPES THEODOZIO referente à(s) Anotação(ões) de Responsabilidade Técnica - ART abaixo discriminada(s):

Profissional: RODRIGO LOPES THEODOZIO
Registro: 5069745510-SP . . . . . RNP: 1803803037
Título Profissional: Engenheiro Civil

Número ART: 2620250882197 . . . . . Tipo de ART: OBRA OU SERVIÇO . . . . . Registrada em: 26/05/2025Baixada em: 27/05/2025
Forma de Registro: SUBSTITUIÇÃO à 2620241027866, 2620240733591
Participação Técnica: EQUIPE à 2620240713742
Empresa Contratada: MODERA ENGENHARIA LTDA

Contratante: AGÊNCIA NACIONAL DE TRASNPORTES TERRESTRES-ANTT . . . . . CNPJ: 04.898.488/0001-77 . . .
TRECHO SCES TRECHO 3 . . . . . No.: . . . . . .
Complemento: ST SCE/SUL, LOTE 10, TRECHO 3, PROJETO ORLA, POLO 8.... Bairro: ASA SUL
Cidade: Brasília . . . . . UF: DF CEP: 70200003 . PAIS: BRASIL
Contrato: 028/2021 . . . . . Celebrado em : 12/11/2021
Vinculado à ART:
Valor do Contrato: R$ 22.704.478,80 . . . . . Tipo de contratante: PESSOA JURÍDICA DE DIREITO PÚBLICO .

Endereço da Obra/serviço:AVENIDA AVENIDA PAULISTA, 1159 . . . . . No.: 1159 . . .
Complemento: CJ1013 . . . . . Bairro: BELA VISTA
Cidade: São Paulo . . . . . UF: SP CEP: 01311921 . PAIS: BRASIL
Data de início: 12/11/2021 Conclusão Efetiva: 30/06/2024 . . . . . Coordenadas Geográficas:
Finalidade: INFRAESTRUTURA
Proprietário: . . . . . CPF/CNPJ:

Atividade Técnica: 1) Execução, Execução de serviço técnico, de infraestrutura rodoviária. 13020,66000 quilômetro. 2) Execução, Desenvolvimento, de infraestrutura rodoviária. 13020,66000 quilômetro. 3) Execução, Consultoria, de infraestrutura rodoviária. 13020,66000 quilômetro. 4) Execução, Estudo de viabilidade ambiental, de infraestrutura rodoviária. 13020,66000 quilômetro. 5) Execução, Análise, de infraestrutura rodoviária. 13020,66000 quilômetro. 6) Execução, Elaboração de orçamento, de infraestrutura rodoviária. 13020,66000 quilômetro. 7) Supervisão, Projeto, de infraestrutura rodoviária. 13020,66000 quilômetro.

Observações

PRESTAÇÃO DE SERVIÇOS TÉCNICOS ESPECIALIZADOS DE ENGENHARIA CONSULTIVA, PARA O APOIO AO DESENVOLVIMENTO DAS ATIVIDADES DE COMPETÊNCIA LEGAL DA GERÊNCIA DE ENGENHARIA RODOVIÁRIA DA SUPERINTENDÊNCIA DE INFRAESTRUTURA RODOVIÁRIA SUROD/ANTT. COM PARTICIPAÇÃO DE 45% DO VALOR DE CONTRATO DA EMPRESA CONSORCIADA MODERA ENGENHARIA LTDA.

Informações Complementares

O atestado está vinculado apenas para atividades técnicas constantes da ART, desenvolvidas de acordo com as atribuições do profissional na área da Engenharia Civil.

Atividades e quantidades executadas conforme atestado vinculado à presente certidão.

Houve aditamentos de contrato.
O CONSORCIO MODERA - DYNATEST - CONTECNICA - SCB é registrado no CREA-SP sob o nº 2577196 desde 13/11/2024.

CERTIFICAMOS, finalmente, que se encontra vinculado à presente Certidão de Acervo Técnico - CAT - o atestado apresentado pelo profissional acima,contendo 139 folhas, a quem cabe a responsabilidade pela veracidade e exatidão das informações nele constantes.

Certidão de Acervo Técnico No.2620250009843
06/06/2025 10:03:46
Autenticação Digital: 0nx1GzAFJCCFC5UyUK1AnC10n5GC50ag

A CAT à qual o atestado está vinculado é o documento que comprova o registro do atestado no CREA.

A CAT à qual o atestado está vinculado constituirá prova da capacidade técnico-profissional da pessoa jurídica somente se o responsável técnico indicado estiver ou venha a ser integrado ao seu quadro técnico por meio de declaração entregue no momento da habilitação ou da entrega das propostas.

A CAT é válida em todo território nacional.

A CAT perderá a validade no caso de modificação dos dados técnicos qualitativos e quantitativos nela contidos, bem como de alteração da situação do registro da ART.

A autenticidade e a validade desta certidão deve ser confirmada no site do CREA-SP (www.creasp.org.br).

A falsificação deste documento constitui crime previsto no Código Penal Brasileiro, sujeitando o autor à respectiva ação penal.

ATESTADO DE CAPACIDADE TÉCNICA

Atestamos para os devidos fins que o **CONSÓRCIO MODERA-DYNATEST-CONTECNICA-SCB – CONSÓRCIO MDCS**, inscrito no CNPJ sob o n.º 44.179.251/0001-50, com sede na Avenida Paulista nº 1159 – Cj. 1013, Bela Vista – São Paulo – SP, composto pelas empresas e respectivas participações: MODERA ENGENHARIA LTDA – 45%; DYNATEST ENGENHARIA LTDA. – 45%; CONTÉCNICA CONSULTORIA TÉCNICA S.A. – 2%; SCB SERVIÇOS E CONSULTORIA EM BIM LTDA – 8%, firmou em 12/11/2021 com a **AGÊNCIA NACIONAL DE TRANSPORTES TERRESTRES – ANTT,** inscrita no CNPJ sob o n.º 04.898.488/0001-77, o Contrato Administrativo nº 028/2021, no valor global de **R$ 22.704.478,80 (vinte e dois milhões, setecentos e quatro mil, quatrocentos e setenta e oito reais e oitenta centavos),** para prestação de serviços técnicos especializados de engenharia consultiva para o apoio ao desenvolvimento das atividades de competência legal da Gerência de Engenharia Rodoviária da Superintendência de Infraestrutura Rodoviária – SUROD / ANTT, prestados nas condições estabelecidas no Termo de Referência, do Pregão Eletrônico nº 13/2021, nas quantidades abaixo:

DESPESAS FIXAS			
ITEM	**DESCRIÇÃO**	**UND**	**QTD**
1	Engenheiro Coordenador	Posto de Trabalho	1
2	Engenheiro de Projetos Sênior	Posto de Trabalho	5
3	Engenheiro de Projetos Pleno	Posto de Trabalho	14
4	Engenheiro de Projetos Junior	Posto de Trabalho	3
5	Engenheiro Agrimensor Junior	Posto de Trabalho	1
6	Engenheiro Florestal Sênior	Posto de Trabalho	1
7	Engenheiro Florestal Pleno	Posto de Trabalho	2
8	Engenheiro Florestal Júnior	Posto de Trabalho	1
9	Engenheiro Ambiental Pleno	Posto de Trabalho	1
10	Biólogo Sênior	Posto de Trabalho	1
11	Bacharel em Direito Sênior	Posto de Trabalho	1
12	Administrativo Pleno	Posto de Trabalho	1
13	Administrativo Junior	Posto de Trabalho	1
14	Administrativo Auxiliar	Posto de Trabalho	1
15	Técnico Administrativo Pleno	Posto de Trabalho	1
16	Secretária Júnior	Posto de Trabalho	1
DESPESAS EVENTUAIS			
ITEM [A]	**DESCRIÇÃO [B]**	**UND [C]**	**QTD [D]**
17	Consultoria Especializada	UND	30
18	Deslocamento Aéreo	UND	30
19	Deslocamento Terrestre	UND	30
20	Diárias	UND	120

O Contrato em comento teve seu início em 12 de novembro de 2021 e o seu encerramento ocorreu em 30 de junho de 2024.

Em função das atualizações visando à manutenção do equilíbrio econômico-financeiro, como também das alterações quantitativas, o valor global da contratação à época do encerramento foi de **R$ 1.263.900,54 (um milhão, duzentos e sessenta e três mil, novecentos reais e cinquenta e quatro centavos)**, conforme tabela abaixo:

Item	**Categoria Profissional**	**Qtd**	**Valor Unitário (R$)**	**Valor Mensal (R$)**	**Valor Total para o Período de 12/05/2024 até 30/06/2024 (R$)**
1	Engenheiro Coordenador	1	36.884,32	36.884,32	60.244,39
2	Engenheiro de Projetos Sênior	5	31.389,59	156.947,95	256.348,32
3	Engenheiro de Projetos Pleno	14	24.074,24	337.039,36	550.497,62
4	Engenheiro de Projetos Junior	2	21.921,86	43.843,72	71,611,41
5	Engenheiro Agrimensor Junior	1	21.921,86	21.921,86	35.805,70
6	Engenheiro Florestal Sênior	1	29.194,36	29.194,36	47.684,12
7	Engenheiro Florestal Pleno	2	23.289,93	46.579,86	76.080,44
8	Engenheiro Florestal Júnior	1	21.921,86	21.921,86	35.805,70
9	Engenheiro Ambiental Pleno	1	23.075,45	23.075,45	37.689,90
10	Biólogo Sênior	1	17.488,32	17.488,32	28.564,26
11	Bacharel em Direito Sênior	1	15.517,99	15.517,99	25.346,06
12	Administrativo Pleno	-	-	-	-
13	Administrativo Junior	-	-	-	-
14	Administrativo Auxiliar	-	-	-	-
15	Técnico Administrativo Pleno	-	-	-	-
16	Secretária Júnior	-	-	-	-
SUBTOTAL- DESPESAS FIXAS				**750.415,05**	**1.225.677,92**
DESPESAS EVENTUAIS					
Item	**Descrição**	**Qtd**	**Valor Unitário (R$)**	**Valor Mensal (R$)**	**Valor Total (R$)**
1	Consultoria Especializada	30	21.430,07	21.430,07	35.002,45
2	Deslocamento Aéreo	30	937,18	937,18	1.530,73
3	Deslocamento Terrestre	30	470,16	470,16	767,93

O PRESENTE DOCUMENTO É PARTE INTEGRANTE DA CERTIDÃO DE ACERVO TÉCNICO EXPEDIDA PELO CREA-SP.
CAT No: 2620250009843 - 06/06/2025 10:03:46 - Autenticação Digital: 0nx1GzAFJCCFC5UyUK1AnC10n5GC50ag.

4	Diárias	120	141,05	564,20	921,53
SUBTOTAL- DESPESAS EVENTUAIS				**23.401,61**	**38.222,63**
VALOR TOTAL DO CONTRATO				**773.816,66**	**1.263.900,54**

1. **DADOS DO CONTRATO**

I - Nº Edital de Licitação: PREGÃO - ELETRÔNICO Nº 13/2021;

II - Número do Processo de Origem: 50500.039542/2021-42

III - Data da Concorrência: 22/09/2021;

IV - Publicação no DOU Homologação e Adjudicação: DOU nº196, Seção 3 em 18/10/2021;

V - Número do Contrato ANTT: nº 28/2021;

VI - Data de Início dos Serviços: 12/11/2021;

VII - Data de Término: 30/06/2024;

VIII - Período de Execução (do atestado): 12/11/2021 a 30/06/2024;

IX - Valor do Contrato (à PI): R$ 22.704.478,80 (vinte e dois milhões, setecentos e quatro mil, quatrocentos e setenta e oito reais e oitenta centavos);

X - Valor do Contrato atualizado: R$ 1.263.900,54 (um milhão, duzentos e sessenta e três mil e novecentos reais e cinquenta e quatro centavos)

XI - Objeto: Contratação de serviços técnicos especializados de engenharia consultiva para o apoio ao desenvolvimento das atividades de competência regimental da Gerência de Engenharia e Meio Ambiente de Rodovias (atual Gerência de Engenharia Rodoviária) da Superintendência de Infraestrutura Rodoviária, da Agência Nacional de Transportes Terrestes-ANTT);

2. **ABRANGÊNCIA DOS TRABALHOS**

2.1. Os serviços contratados incidiram sobre os trechos das rodovias federais que estavam sob a responsabilidade da ANTT, bem como, sobre os trechos concedidos por meio de novas concessões, iniciadas no decorrer deste contrato de apoio.

2.2. As rodovias concedidas sob a responsabilidade da ANTT, vigentes à época deste atestado, encontram-se brevemente listadas no quadro a seguir, estando devidamente caracterizadas nos respetivos Editais de Licitação, Contratos e Programas de Exploração das Rodovias – PER, que contém, também, os Parâmetros de Desempenho exigidos. Esses documentos estão disponibilizados no site da ANTT.

ETAPA	CONTRATO CONCESSÃO	CONCESSIONÁRIA	DATAS MARCO			PRAZO	SISTEMA RODOVIÁRIO	EXTENSÃO
			ASSINATURA CONTRATO	INÍCIO CONCESSÃO	INÍCIO PEDÁGIO			
1ª Etapa	PG-138/95-00	Companhia de Concessão Rodoviária Juiz de Fora - Rio (CONCER)	31/10/1995	01/03/1996	20/08/1996	25 anos	BR-040/MG/RJ	180,0 km

ETAPA	CONTRATO CONCESSÃO	CONCESSIONÁRIA	DATAS MARCO			PRAZO	SISTEMA RODOVIÁRIO	EXTENSÃO
			ASSINATURA CONTRATO	INÍCIO CONCESSÃO	INÍCIO PEDÁGIO			
1ª Etapa	013/00-MT (PJ/CD/215/98)	Empresa Concessionária de Rodovias do Sul S.A. (ECOSUL)	15/07/1998	24/07/1998	04/03/2001	25 anos	BR-116/RS e BR-392/RS	457,3 km
2ª Etapa - Fase I	Edital nº 006/2007	Concessionária Autopista Planalto Sul S.A. (PLANALTO SUL)	14/02/2008	18/02/2008	19/12/2008	25 anos	BR-116/PR e BR- 116/SC	413,0 km
2ª Etapa - Fase I	Edital nº 003/2007	Concessionária Autopista Litoral SulS.A. (LITORAL SUL)	14/02/2008	18/02/2008	22/02/2009	25 anos	BR-116/376/PR e BR- 101/SC	405,94 km
2ª Etapa - Fase I	Edital nº 001/2007	Concessionária Autopista Régis Bittencourt S.A. (RÉGIS BITTENCOURT)	14/02/2008	18/02/2008	19/12/2008	25 anos	BR-116/SP/PR	402,0 km
2ª Etapa - Fase I	Edital nº 002/2007	Concessionária Autopista Fernão Dias S.A. (FERNÃO DIAS)	14/02/2008	18/02/2008	19/12/2008	25 anos	BR-381/MG/SP	562,0 km
2ª Etapa - Fase I	Edital nº 004/2007	Concessionária Autopista Fluminense S.A. (FLUMINENSE)	14/02/2008	18/02/2008	02/02/2009	25 anos	BR-101/RJ	320,0 km
2ª Etapa - Fase I	Edital nº 005/2007	Transbrasiliana Concessionária de Rodovias S.A. (TRANSBRASILIANA)	14/02/2008	18/02/2008	18/12/2008	25 anos	BR-153/SP	321,0 km
2ª Etapa	Edital nº 007/2007	Concessionária Rodovia do Aço S.A. (RODOVIA DO AÇO)	26/03/2008	28/03/2008	05/03/2009	25 anos	BR-393/RJ	200,0 km

O PRESENTE DOCUMENTO É PARTE INTEGRANTE DA CERTIDÃO DE ACERVO TÉCNICO EXPEDIDA PELO CREA-SP.
CAT No: 2620250009843 - 06/06/2025 10:03:46 - Autenticação Digital: 0nx1GzAFJCCFC5UyUK1AnC10n5GC50ag.

- Fase I								
2ª Etapa - Fase II	Edital nº 001/2008	Viabahia Concessionária de Rodovia S.A. (VIABAHIA)	03/09/2009	20/10/2009	07/12/2010	25 anos	BR-116/324/BA e BA-526/528	680,0 km
3ª Etapa - Fase II	Edital nº 001/2011	ECO101Concessionária de Rodovias S.A. (ECO101)	17/04/2013	10/05/2013	18/05/2014	25 anos	BR-101/ES/BA	475,9 km
3ª Etapa - Fase III	Edital nº 001/2013	ECO050 – Concessionária de Rodovias S.A. (ECO050)	05/12/2013	08/01/2014	12/04/2015	30 anos	BR-050/GO/MG	436,6 km
3ª Etapa - Fase III	Edital nº 004/2013	Concessionária das Rodovias Centrais do Brasil S.A. (CONCEBRA)	31/01/2014	05/03/2014	27/06/2015	30 anos	BR-060/153/262/DF/GO/MG	1176,5 km
3ª Etapa - Fase III	Edital nº 003/2013	Concessionária Rota do Oeste S.A. (CRO)	12/03/2014	21/03/2014	06/09/2015	30 anos	BR-163/MT e MT-407	850,9 km
3ª Etapa - Fase III	Edital nº 005/2013	Concessionária de Rodovia Sul - Matogrossense S.A. (MSVIA)	12/03/2014	11/04/2014	14/09/2015	30 anos	BR-163/MS	847,2 km
3ª Etapa - Fase I	Edital nº 006/2013	Concessionária BR 040 S.A. (VIA040)	12/03/2014	22/04/2014	30/07/2015	30 anos	BR-040/DF/GO/MG	936,8 km

ETAPA	CONTRATO CONCESSÃO	CONCESSIONÁRIA	DATAS MARCO			PRAZO	SISTEMA RODOVIÁRIO	EXTENSÃO
			ASSINATURA CONTRATO	INÍCIO CONCESSÃO	INÍCIO PEDÁGIO			
3ª Etapa - Fase IV	Edital nº 001/2015	Concessionária Ponte Rio-NiteróiS.A. (ECOPONTE)	18/05/2015	01/06/2015	01/06/2015	30 anos	BR-101/RJ	13,2 km
4ª Etapa	Edital nº 001/2018	Concessionária das Rodovias Integradas do Sul S.A. (VIASUL)	11/01/2019	15/02/2019	15/02/2019	30 anos	BR-101/290/386/448/RS	472,0 km
4ª Etapa	Edital nº 01/2019	Concessionária Ecovias do CerradoS.A. (ECOVIAS CERRADO)	19/12/2019	20/01/2020	14/11/2020	30 anos	BR-364/365/MG/GO	437,0 km
4ª Etapa	Edital nº 02/2019	Concessionária Catarinense de Rodovias S.A. (VIACOSTEIRA)	06/07/2020	07/08/2020	02/05/2021	30 anos	BR-101/SC	220,42 km
4ª Etapa	Edital nº 01/2021	Concessionária Ecovias do AraguaiaS.A. (Eco Araguaia)	29/09/2021	08/10/2021	Não iniciado	35 Anos	BR-153/TO/GO, BR-080/GO,BR-414/GO	850,7 km
4ª Etapa	Edital nº 02/2021	Via Brasil BR 163	01/04/2022	04/05/2022	Não iniciado	10 Anos	BR 163/MT/PA	1009,5 km
4ª Etapa	Edital nº 03/2021	CCR RJ/SP	28/01/2022	01/03/2022	01/03/2022	30 Anos	BR-116/101/SP/RJ	625,8 km
4ª Etapa	Edital nº 01/2022	Concessionária EcoRioMinas	19/08/2022	22/09/2022	22/09/2022	30 Anos	BR-116/465/493/RJ/MG	726,9 km
EXTENSÃO TOTAL								**13.020,66 km**

2.3. Os serviços descritos no Termo de Referência do edital PREGÃO - ELETRÔNICO Nº 13/2021 e que constituíram objeto da contratação, foram para todos os efeitos, prestados em conformidade com as expressas disposições do edital que regeu a licitação pública realizada.

2.4. **GRANDES NÚMEROS DA EXECUÇÃO DO CONTRATO**

2.4.1. Ao longo da execução do Contrato nº 28/2021, diversos serviços técnicos especializados foram prestados, resultando em expressivos quantitativos acerca de gerenciamento de projetos rodoviários. A seguir, são destacados alguns dos principais números alcançados:

Extensão Total de Gerenciamento Rodoviário
13.020,66 km de rodovias federais concedidas foram abrangidas pelos serviços de engenharia consultiva prestados.

Valor Total dos Orçamentos Analisados
R$ 1.374.226.208 (um bilhão, trezentos e setenta e quatro milhões, duzentos e vinte e seis mil e duzentos e oito reais).

Quantidade de análises e acompanhamento de licenças e autorizações ambientais
142 processos de acompanhamento ambiental e 82 licenças acompanhadas ao longo da vigência do contrato;

O PRESENTE DOCUMENTO É PARTE INTEGRANTE DA CERTIDÃO DE ACERVO TÉCNICO EXPEDIDA PELO CREA-SP.
CAT No: 2620250009843 - 06/06/2025 10:03:46 - Autenticação Digital: 0nx1GzAFJCCFC5UyUK1AnC10n5GC50ag.

Área Total de Desapropriação e Valores Envolvidos
Área total desapropriada: 20.181.726,12 m²
Valor total das desapropriações: R$ 167.991.387,14

Principais Quantitativos de Engenharia Analisados
Duplicação de rodovias: 634,106 km (6.875.597,60 m²)
Correção de traçado: 2,426 km (38.202,80 m²)
Contorno rodoviário: 55,600 km (1.050.740,00 m²)
Faixa adicional: 198,996 km (2.184.671,00 m²)
Sinalização: 283,674 km
Terceira faixa: 127,660 km (779.204,80 m²)
Pavimentação: 722,950 km (2.081.304,00 m²)
Estudos de tráfego realizados: 174.640,00 m

Quantidade de Estudos e Projetos Avaliados
4.156,80 km de estudos, anteprojetos e projetos executivos analisados;
757 processos administrativos e judiciais assessorados.

3. DETALHAMENTO DOS SERVIÇOS PRESTADOS

A empresa executou os serviços de engenharia consultiva de apoio à supervisão, gerenciamento e gestão dos projetos e demandas dos empreendimentos de ampliação e operação de infraestrutura, logística e programas governamentais previstos nas rodovias federais outorgadas à exploração da iniciativa privada, para o apoio ao desenvolvimento das atividades de competência regimental da Gerência de Engenharia Rodoviária - GEENG, da Superintendência de Infraestrutura Rodoviária - SUROD, da Agência Nacional de Transportes Terrestres - ANTT, em conformidade com o disposto no Termo de Referência, anexo ao Edital que deu origem à contratação.

3.1. ATIVIDADES 01 - COORDENAÇÃO DAS ATIVIDADES CONTRATADAS

A atividade 01 executada no âmbito do Contrato nº 28/2021 consistiu na gestão, controle e coordenação geral do contrato, conforme previsto nos itens 8.14 e 8.15 do Termo de referência deste contrato. As principais funções desenvolvidas no âmbito da Atividade 01 estão descritas a seguir:

a) Elaboração dos Relatórios Mensais e apresentação à ANTT para a avaliação da fiscalização da ANTT a fim possibilitar o aceite dos trabalhos pela Agência;

b) Realização de tratativas junto aos representantes da Gerência durante a execução dos serviços;

c) Supervisão das atividades desenvolvidas diariamente, controlando a qualidade, a produção e produtividade das equipes e colaboradores;

d) Coordenação Geral do Contrato; e

e) Orientação técnica na execução das tarefas e apoio no desenvolvimento dos relatórios técnicos de análise, atuando assim no âmbito estritamente técnico das categorias de serviços, perante a equipe alocada, no âmbito das seguintes atividades:

I - **Atividade 2**: Apoio Técnico na Análise de Estudos e Projetos de Engenharia Rodoviária;

II - **Atividade 3**: Apoio Técnico na Análise de Custos e Orçamentos de Engenharia Rodoviária;

III - **Atividade 4**: Apoio Técnico na Análise e Acompanhamento de Processos de Gestão e Licenciamento Ambiental de Rodovias;

IV - **Atividade 5**: Apoio Técnico na Análise de Processos de Desapropriação e Faixa de Domínio de Rodovias; e

V - **Atividade 6**: Apoio Técnico Administrativo

3.2. ATIVIDADES 02 - APOIO TÉCNICO NA ANÁLISE DE ESTUDOS E PROJETOS DE ENGENHARIA RODOVIÁRIA

O Consórcio MDCS executou a atividade 02 conforme previsto entre os itens 8.16 a 8.18 do Termo de referência deste contrato. As principais análises desenvolvidas no âmbito da atividade 02 estão listadas a seguir:

a) Apoio na análise técnica de estudos de viabilidade, projetos funcionais, anteprojetos e projetos executivos relacionados às obras e serviços de engenharia;

b) Apoio na análise técnica de projetos de interesse de terceiros que sejam classificados como polos geradores de tráfego / viagem;

c) Apoio na análise técnica de aspectos técnicos relativos a localização, funcionalidade, tipologia de obras, entre outros aspectos de engenharia;

d) Apoio na análise técnica de proposta para autorização de projetos de obras e serviços de engenharia;

e) Apoio na promoção de estudos e pesquisas com temática de projetos de engenharia aplicáveis ao setor de infraestrutura rodoviária;

f) Apoio na proposição de regulamentação relacionada à estudos e projetos de engenharia rodoviária;

g) Apoio na análise de aspectos técnicos de engenharia em processos administrativos de contratação, gestão, fiscalização, inexecução, responsabilização, penalidade, revisão tarifária, caducidade, relicitação e encerramento do contrato ("haveres e deveres") etc.; e

h) Apoios na análise de aspectos técnicos de engenharia em processos de auditoria, judiciais, arbitrais, etc.

Os quantitativos preliminares da Atividades 02 realizados no âmbito do Contrato nº 28/2021 estão apresentados a seguir:

Classificação	Comprimento Total	Área Total
Acesso	26,308 km	206.670,18 m²
Ampliação de capacidade e melhorias	282,038 km	1.236.105,48 m²
Área de Escape	0,343 km	7.031,50 m²
Barreira de ruído	26,700 km	17.900,00 m²
Base operacional	0,000 km	12.696,13 m²
Circuito fechado de TV	214,200 km	0,00 m²
Construção de OAE	60,165 km	538.076,27 m²
Contenção	36,300 km	769.560,00 m²
Contorno Rodoviário	55,600 km	1.050.740,00 m²

O PRESENTE DOCUMENTO É PARTE INTEGRANTE DA CERTIDÃO DE ACERVO TÉCNICO EXPEDIDA PELO CREA-SP.
CAT No: 2620250009843 - 06/06/2025 10:03:46 - Autenticação Digital: 0nx1GzAFJCCFC5UyUK1AnC10n5GC50ag.

Correção de traçado	2,426 km	38.202,80 m²
Custos Relacionados (Manutenção, Conservação e Monitoração)	47,650 km	362.620,37 m²
Dispositivo em desnível	10,447 km	113.535,52 m²
Dispositivo em nível	9,898 km	108.025,03 m²
Drenagem	0,036 km	151,59 m²
Duplicação	634,106 km	6.875.597,60 m²
Estudo de Tráfego	174,640 km	0,00 m²
Faixa adicional	198,996 km	2.184.671,00 m²
Fibra óptica	215,000 km	0,00 m²
Free Flow	13,060 km	0,00 m²
Manutenção e Recuperação de OAE	19,980 km	365.143,12 m²
Melhorias operacionais	4,530 km	32.025,00 m²
Outros	3,050 km	32.025,00 m²
Passarela	56,390 km	43.424,33 m²
Pavimentação	722,950 km	2.081.304,00 m²
Polo Gerador de Tráfego	23,743 km	175.776,30 m²
Ponto de ônibus	7,000 km	73.500,00 m²
Ponto de Parada de Descanso	305,750 km	2.757,64 m²
Pórtico	8,030 km	0,00 m²
Posto de fiscalização rodoviária	0,000 km	6.658,85 m²
Posto de pesagem veicular	0,000 km	1.248,95 m²
Praça de Pedágio	0,000 km	16.557,67 m²
Propostas de Revisão Quinquenal - Diversas Obras	7,000 km	73.500,00 m²
Recuperação Pavimentação, Drenagem, Contenções e Dispositivos de Segurança	422,210 km	0,00 m²
Reforço e Alargamento de OAE	7,340 km	78.342,74 m²
Retorno em nível	45,343 km	516.331,51 m²
Rua lateral/Via marginal	95,575 km	790.119,40 m²
Sinalização	283,674 km	0,00 m²
Terceira Faixa	127,660 km	779.204,80 m²
Tuneis	8,658 km	141.695,32 m²

Os anteprojetos, projetos e estudos que resultaram nos quantitativos apresentados acima, assim como os principais quantitativos de serviços analisados, estão detalhados no anexo deste atestado de capacidade técnica.

3.3. **ATIVIDADE 03 - APOIO TÉCNICO NA ANÁLISE DE CUSTOS E ORÇAMENTOS DE ENGENHARIA RODOVIÁRIA**

A Atividade 3 executada no âmbito do Contrato nº 28/2021 consistiu no apoio à análise técnica de orçamentos (sintético, analítico, paramétrico, custos diretos e indiretos, benefícios e despesas indiretas etc.) de engenharia das obras e serviços previstos nos contratos de concessões de rodovias.

O Consórcio executou a atividade 03 conforme previsto entre os itens 8.19 a 8.21 do Termo de referência deste contrato. As principais análises desenvolvidas no âmbito da atividade 03 estão listadas a seguir:

a) Apoio na análise técnica de orçamentos, cotações e custos referentes aos projetos de obras e serviços (manutenção, conservação, recuperação, operação, monitoração, etc.) de engenharia;

b) Apoio na análise técnica de prestação de contas de verbas e ressarcimento de dispêndios;

c) Apoio na indicação de valores de referência de orçamentos, verbas, custos e despesas;

d) Apoio na análise técnica de cálculos de indenização e investimentos;

e) Apoio na análise e elaboração de orçamentos referenciais de obras e serviços de recuperação de elementos da infraestrutura rodoviária entregues em desconformidades com os parâmetros de desempenho do Programa de Exploração da Rodovia - PER, no caso de extinção do contrato;

f) Apoio na promoção de estudos e pesquisas com temática de orçamentos aplicáveis ao setor de infraestrutura rodoviária;

g) Apoio na proposição de regulamentação relacionada à orçamentos e custos de obras e serviços;

h) Apoio na análise de aspectos técnicos de engenharia em processos administrativos de contratação, gestão, fiscalização, inexecução, responsabilização, penalidade, revisão tarifária, caducidade, relicitação e encerramento do contrato ("haveres e deveres"), etc.;

i) Apoios na análise de aspectos técnicos de engenharia em processos de auditoria, judiciais, avaliação de custos de honorários, arbitrais, etc.

Os quantitativos referentes às análises no âmbito da Atividade 3 estão detalhados no anexo deste atestado de capacidade técnica.

3.4. **ATIVIDADE 04 - APOIO NA ANÁLISE E ACOMPANHAMENTO DOS PROCESSOS DE LICENCIAMENTO AMBIENTAL DAS OBRAS E DE GESTÃO AMBIENTAL DAS CONCESSIONÁRIAS DE RODOVIAS FEDERAIS**

O Consórcio MDCS executou a atividade 04 conforme previsto entre os itens 8.22 a 8.24 do Termo de referência deste contrato. As principais análises desenvolvidas no âmbito da atividade 04 estão listadas a seguir:

a) Apoio no acompanhamento e tomada de decisão, acerca das atividades referentes ao licenciamento ambiental de obras e serviços;

b) Apoio no monitoramento de processos de licenciamento ambiental e autorizações;

c) Apoio na análise e acompanhamento de indicadores ambientais;

d) Apoio na verificação das prestações de contas dos processos relacionadas aos programas ambientais;

e) Apoio na análise de plano de ação de emergência e plano de gestão de riscos;

O PRESENTE DOCUMENTO É PARTE INTEGRANTE DA CERTIDÃO DE ACERVO TÉCNICO EXPEDIDA PELO CREA-SP.
CAT No: 2620250009843 - 06/06/2025 10:03:46 - Autenticação Digital: 0nx1GzAFJCCFC5UyUK1AnC10n5GC50ag.

f) Apoio na análise de relatório de programas sociais e educacionais;

g) Apoio na promoção de estudos e pesquisas com temática socioambiental aplicáveis ao setor de infraestrutura rodoviária;

h) Apoio na proposição de regulamentação relacionada à gestão e licenciamento ambiental;

i) Apoio na análise de aspectos técnicos de engenharia em processos administrativos de contratação, gestão, fiscalização, inexecução, responsabilização, penalidade, revisão tarifária, caducidade, relicitação e encerramento do contrato ("haveres e deveres") etc.;

j) Apoios na análise de aspectos técnicos de engenharia em processos de auditoria, judiciais, arbitrais etc.

Cumpre apontar que o apoio às análises e acompanhamentos ambientais acima descrito compreendeu toda a malha rodoviária federal concedida, totalizando 13.020,66 km.

Assim, as atividades de apoio na análise e acompanhamento dos processos de licenciamento ambiental das obras e de gestão ambiental das concessionárias de rodovias federais mais vultosas desenvolvidas no contrato em apoio à COAMB/GEENG encontram-se descritas anexo deste atestado de capacidade técnica.

3.5. ATIVIDADE 5 - APOIO TÉCNICO NA ANÁLISE DE PROCESSOS DE DESAPROPRIAÇÃO E FAIXA DE DOMÍNIO RODOVIAS

O Consórcio MDCS executou a atividade 05 conforme previsto entre os itens 8.25 a 8.27 do Termo de referência deste contrato. As principais análises desenvolvidas no âmbito da atividade 05 estão listadas a seguir:

a) Apoio na proposição de medidas relacionadas à gestão, controle e regularização das faixas de domínio;

b) Apoio na análise técnica e acompanhamento de pedidos de Declaração de Utilidade Pública - DUP;

c) Apoio na promoção de ações relacionadas aos atos autorizativos para uso e ocupação das faixas de domínio;

d) Apoio na prestação de assessoria técnica na verificação das prestações de contas dos processos de desapropriação;

e) Apoio na análise técnica de relatórios genéricos de valores e laudos de desapropriação;

f) Apoio na análise técnica de contestações judiciais em processos de desapropriação;

g) Apoio na verificação e na emissão de termos de anuência para fins reconhecimento de limites das faixas de domínio;

h) Apoio na promoção de estudos e pesquisas com temática de faixa de domínio ou desapropriação aplicáveis ao setor de infraestrutura rodoviária;

i) Apoio na proposição de regulamentação relacionada à desapropriação e faixa de domínio de rodovias;

j) Apoio na análise de aspectos técnicos de engenharia em processos administrativos de contratação, gestão, fiscalização, inexecução, responsabilização, penalidade, revisão tarifária, caducidade, relicitação e encerramento do contrato ("haveres e deveres") etc.;

k) Apoios na análise de aspectos técnicos de engenharia em processos de auditoria, judiciais, arbitrais etc.

Integravam ainda as atividades da desta equipe a operação de sistema com entrada de dados online e disponibilização em tempo real, contendo informações atualizadas sobre a gestão da faixa de domínio dos trechos federais concedidos.

Os principais quantitativos apurados no período do contrato quanto à análise de laudos de avaliação e prestações de contas de desapropriação encontram-se resumidos a seguir:

QUANTITATIVOS - DESAPROPRIAÇÃO		
ÁREA TOTAL	**ÁREA DESAPROPRIADA**	**VALOR DE DESAPROPRIAÇÃO**
55.387.919,3m²	20.181.726,12m²	R$ 167.991.387,14

Ademais, os quantitativos referentes às análises no âmbito da Atividade 5 totalizam 932 (novecentos e trinta e dois) análises, as quais encontram-se detalhadas no anexo deste atestado de capacidade técnica.

3.6. ATIVIDADE 06 - APOIO TÉCNICO ADMINISTRATIVO

Além das atividades relacionadas essencialmente às análises dos projetos e orçamentos de engenharia, meio ambiente, desapropriação e gestão da faixa de domínio, este Contrato previu inicialmente a alocação de profissionais para atuar no apoio técnico administrativo.

O Consórcio MDCS executou as atividades de apoio técnico administrativo previstas nos itens 8.28 a 8.30 do Termo de referência deste Contrato.

Assim, foram desenvolvidos pelos profissionais alocados na atividade 06 as principais tarefas acessórias e complementares, a saber: recepção, registros, classificação, tramitação e acompanhamento dos documentos e correspondências físicas e eletrônicas, elaboração e abastecimento de painéis de controle de indicadores, instrução de processos com elaboração de documentação técnica, dentre outras atividades que permitam, tanto à coordenação geral do contrato administrativo, quanto à coordenação setorial da gerência e fiscalização do contrato, o controle das atividades desempenhadas, de forma a fornecer à alta direção da ANTT a informação real da evolução das análises realizadas pelo Consórcio MDCS com celeridade, precisão, objetividade, clareza e eficiência.

3.7. ATIVIDADE 07 - CONSULTORIAS ESPECIALIZADAS PARA DESENVOLVIMENTO DE ESTUDOS E/OU PESQUISA NO ÂMBITO DAS CONCESSÕES RODOVIÁRIAS

Conforme previsto nos itens 8.31 a 8.44 do Termo de referência referente a este Contrato, os serviços de consultoria poderiam ser solicitados durante as análises técnicas e demais serviços previstos no Edital, caso houvesse a necessidade de desenvolver estudos específicos cuja complexidade e profundidade superassem a capacidade técnica da equipe prevista para as atividades 02, 03, 04 e 05.

Dito isso, as consultorias consistiram na realização de estudos para subsidiar decisões sobre questões técnicas de engenharia relacionadas aos contratos de concessão. Seguem descritas as consultorias realizadas e entregues à ANTT até junho de 2024.

1) Processo: 50500.006664/2022-33

Escopo: Elaboração de uma proposta de padronização na apresentação de estudos de curvas de desempenho de pavimentos através da ferramenta HDM-4, bem como a proposição de uma metodologia objetiva para a elaboração de relatórios de análise técnica a ser aplicada, inicialmente, no âmbito da Gerência de Engenharia e Meio Ambiente de Rodovias – GEENG/SUROD/ANTT.

Responsáveis técnicos: Edson Shimizu, Ernesto Simões Preussler e Robert Becerra El-Hage.

Duração: 09/02/2022 a 14/05/2022

2) Processo: 50500.014963/2022-41

Escopo: Requisitos e Padronização na Elaboração pelas Concessionárias de Rodovias de Projetos de Infraestrutura Rodoviária em BIM

O PRESENTE DOCUMENTO É PARTE INTEGRANTE DA CERTIDÃO DE ACERVO TÉCNICO EXPEDIDA PELO CREA-SP.
CAT No: 2620250009843 - 06/06/2025 10:03:46 - Autenticação Digital: 0nx1GzAFJCCFC5UyUK1AnC10n5GC50ag.

Responsáveis técnicos: Calebe Martins Barbosa, Lissa Gomes Araújo, Matheus Lima de Barros, Pedro Guilherme Alves Chaves, Rachel de Sousa Santos, Roberta Bastos de Oliveira.

Duração: 21/03/2022 a 17/08/2022

3) Processo: 50500.134772/2022-03

Escopo: Revisão do cálculo de indenização devido ao descumprimento do parâmetro de vida útil remanescente de 8 (oito) anos do pavimento da rodovia BR-116/RJ, explorado pela Concessionária Rio-Teresópolis S.A. (CRT)

Responsáveis técnicos: Bruno Alexsandro Lopes, Edson Shimizu, Ernesto Simões Preussler, Paloma Gentil Fialho.

Duração: 23/08/2022 a 27/12/2022

4) Processo: 50500.290215/2022-63

Escopo: Verificação do atendimento de vida útil de 8 (oito) anos do pavimento e do cumprimento do parâmetro ICP para o pavimento rígido - Encerramento do prazo de concessão da rodovia BR-040/MG/RJ (CONCER), para que a ANTT possa apontar, se couber, um valor financeiro para compor uma eventual indenização, em desfavor da Concessionária no caso de descumprimento das obrigações contratuais.

Responsáveis técnicos: Bruno Alexsandro Lopes, Edson Shimizu, Ernesto Simões Preussler, Paloma Gentil Fialho.

Duração: 08/02/2023 a 15/08/2023

5) Processo: 50500.111447/2023-45

Escopo: Estudo de engenharia para padronização e aprimoramento dos parâmetros de desempenho contratuais e questões técnicas no que tange à implantação, duplicação, manutenção e restauração do pavimento das rodovias federais concedidas, totalizando 14097,83 km (quatorze mil, noventa e sete quilômetros e oitocentos e trinta metros), durante as fases de estudos, projetos, implantação, conservação e manutenção.

Responsáveis técnicos: Isabella Mendoza Rodrigues, Ernesto Simões Preussler, Luciana Moreira Barbosa

Duração: 23/05/2023 a 13/11/2023

6) Processo: 50500.302128/2023-47

Escopo: Avaliação de todos os pontos estabelecidos no PER para a solução indicada pela Concessionária de manutenção e recuperação do túnel existente Sahy-Mangaratiba em detrimento do seu descomissionamento e execução de novo túnel, avaliando-se os resultados no sentido de comprovar se os níveis de segurança e desempenho compatíveis com a solução prevista para os túneis novos.

Responsáveis técnicos: Daniel Arthur Nnang Metogo, Davi Macedo Neres, Renato de Queiroz Porto

Duração: 18/10/2023 a 24/04/2024

7) Processo: 50500.363833/2023-11

Escopo: Apuração das indenizações pelos danos verificados sobre o sistema rodoviário, para fins de apuração de haveres e deveres do Contrato de Concessão referente ao Edital nº 006/2013, relativo à Concessionária BR 040 S.A. - VIA040, nos termos do art. 16 e seguintes da Resolução ANTT nº 5.926/2021.

Responsáveis técnicos: Isabella Mendoza Rodrigues, Ernesto Simões Preussler, Luciana Moreira Barbosa

Duração: 05/12/2023 a 24/04/2024

4. AVALIAÇÃO DE CONFORMIDADE DOS SERVIÇOS PRESTADOS

Conforme preconizado no Anexo III do Termo de Referência (SEI 8469289) do Contrato nº 028/2021, que apresenta o Instrumento de Medição de Resultado(IMR), está prevista mensalmente a verificação do Nível de Conformidade de Produtividade (NCP), do Nível de Conformidade de Produção (NCR) e do Nível de Conformidade de Qualidade (NCQ). Todos esses indicadores foram atendidos no período de dezembro de 2021 a junho de 2024, exceto no mês de abril de 2022, quando o Nível de Conformidade de Produção (NCR) não foi atingido, conforme pode ser observado no quadro abaixo:

ITEM	PERÍODO	PROCESSO	TERMO DE RECEBIMENTO DEFINITIVO	RELATÓRIO DE MENSURAÇÃO DE SERVIÇOS PRESTADOS	NÍVEL DE CONFORMIDADE DE PRODUTIVIDADE (NCP)	NÍVEL DE CONFORMIDADE PRODUÇÃO (NCR)	NÍVEL DE C DE QUAI
1	dez/21	50500.117079/2021-87	9801147	9489684 /9489798	166%	116%	
2	jan/22	50500.000845/2022-56	10156698	10085150 /10085287	125%	101%	
3	fev/22	50500.009405/2022-64	10440755	10336396 /10336528	188%	120%	
4	mar/22	50500.017454/2022-71	10975397	10783813 /10783841	167%	91%	
5	abr/22	50500.028064/2022-26	11522012	11238564 /11238621	250%	108%	
6	mai/22	50500.037794/2022-18	12044500	11776549 /11776642	201%	103%	
7	jun/22	50500.070673/2022-88	12261510	12239226 /12239315	174%	110%	
8	jul/22	50500.102613/2022-31	12814435	12685613 /12685666	214%	106%	
9	ago/22	50500.133041/2022-32	13516432	13293793 /13293983	190%	112%	
10	set/22	50500.168476/2022-06	14027585	13816035 /13816099	150%	108%	
11	out/22	50500.204130/2022-	14555159	14264008 /14264051	167%	104%	
12	nov/22	50500.240567/2022-71	14815519	14654581 /14654599	167%	104%	
13	dez/22	50500.272312/2022-74	15064757	14963399 /14963749	188%	110%	
14	jan/23	50500.000258/2023-48	15595379	15422829 /15422829	188%	110%	

O PRESENTE DOCUMENTO É PARTE INTEGRANTE DA CERTIDÃO DE ACERVO TÉCNICO EXPEDIDA PELO CREA-SP.
CAT No: 2620250009843 - 06/06/2025 10:03:46 - Autenticação Digital: 0nx1GzAFJCCFC5UyUK1AnC10n5GC50ag.

15	fev/23	50500.029435/2023-78	16158901	15826468 /15826593	214%	115%	
16	mar/23	50500.056020/2023-77	16406974	16392806 /16392827	188%	133%	
17	abr/23	50500.083071/2023-71	16843408	16842958 /16842961	214%	109%	
18	mai/23	50500.111684/2023-14	17349588	17342572 /17343307	250%	127%	
19	jun/23	50500.148073/2023-13	17787179	17781318 /17781718	186%	115%	
20	jul/23	50500.193534/2023-11	18283196	18249695 /18250273	214%	114%	
21	ago/23	50500.233135/2023-91	18929616	18915690 /18915828	214%	123%	
22	set/23	50500.293785/2023-96	19670364	19640072 /19670364	250%	145%	
23	out/23	50500.306066/2023-42	20319605	20291835 /20292887	375%	121%	
24	nov/23	50500.362110/2023-02	21023815	20888497 /20888807	250%	123%	
25	dez/23	50500.388684/2023-01	21443013	21441484 /21441660	214%	120%	
26	jan/24	50500.004232/2024-50	21922730	21903182 /21903456	250%	122%	
27	fev/24	50500.030472/2024-18	22348954	22348954 /22348061	214%	107%	
28	mar/24	50500.059305/2024-41	23014152	22981456 /22982172	214%	113%	
29	abr/24	50500.092468/2024-35	23583531	23574902 /23575330	215%	103%	
30	mai/24	50500.129851/2024-56	24009704	24004974 /24005168	249%	104%	
31	jun/24	50500.148823/2024-38	24723222	24433417 /24433550	250%	108%	

5. **RESPONSÁVEIS TÉCNICOS DO CONTRATO**

Conforme consta nas Anotações de Responsabilidade Técnica protocoladas no processo SEI nº 50500.099410/2021-70, foram designados como Responsáveis Técnicos por parte das Empresas do Consórcio formado os seguintes profissionais.

Rodrigo Lopes Theodozio – Engenheiro Civil. RNP 1803803037.

ART nº 2620241027866 (SEI 24226631) – Responsável técnico da empresa Modera Engenharia LTDA. Período: 12/11/2021 – 12/05/2024.

Antônio Estevam Da Silva Neto – Engenheiro Civil. RNP 1802435247.

ART nº 2620241027235 (SEI 24226670) – Responsável técnico da empresa Modera Engenharia LTDA. Período: 12/11/2021 – 12/05/2024.

Frederico Keller – Engenheiro Químico e Engenheiro Civil. RNP 714961280.

ART nº 2620241027954 (SEI 24226677) – Responsável técnico da empresa Modera Engenharia LTDA. Período: 12/11/2021 – 12/05/2024.

Leonardo Appel Preussler – Engenheiro Civil. RNP 2602688886.

ART nº 2620241035819 (SEI 24226683) – Responsável técnico da empresa Dynatest Engenharia LTDA. Período: 12/11/2021 – 12/05/2024.

Renato de Queiroz Porto – Engenheiro Civil. RNP 1606327178.

ART nº 0720240052640 (SEI 24226708) – Responsável técnico da empresa SCB Serviços e Consultoria em BIM LTDA. Período: 12/11/2021 – 30/06/2024.

Bruno Silveira Azevedo – Engenheiro Civil. RNP 1400502047.

ART nº MG20243078918 (SEI 24226711) – Responsável técnico da empresa Contécnica - Consultoria Técnica S/A. Período: 12/11/2021 – 12/05/2024.

Edson Shimizu – Engenheiro Civil. RNP 2608925073.

ART nº 28027230211769608 (SEI 10443344) – Contratado da Dynatest Engenharia LTDA. Período: 12/11/2021 – 08/05/2022.

Andréia Barbosa Gonçalves – Engenheira Civil. CREA 15634/D-PA e RNP 1504425413.OK

ART nº 0720240039993 e 0720240052582 (SEI 24226717 e 24226730) – Contratada do Consórcio MDCS. Período: 09/05/2022 – 30/06/2024.

6. **EQUIPE MOBILIZADA PARA ATENDIMENTO AO CONTRATO**

O PRESENTE DOCUMENTO É PARTE INTEGRANTE DA CERTIDÃO DE ACERVO TÉCNICO EXPEDIDA PELO CREA-SP.
CAT No: 2620250009843 - 06/06/2025 10:03:46 - Autenticação Digital: 0nx1GzAFJCCFC5UyUK1AnC10n5GC50ag.

Para atendimento as demandas previstas no contrato, o **CONSÓRCIO MODERA-DYNATEST-CONTECNICA-SCB – CONSÓRCIO MDCS** mobilizou a seguinte equipe de profissionais, que estiveram à disposição:

EQUIPE TÉCNICA DO CONTRATO - COORDENAÇÃO GERAL

Andréia Barbosa Gonçalves

Engenheira Civil Coordenadora – Período: 09/05/2022 - 30/06/2024

CREA 15634/D-PA

Edson Shimizu

Engenheiro Civil Coordenador – Período: 01/12/2021 – 08/05/2022

CREA 5063052842/SP

EQUIPE DE APOIO TÉCNICO À CPROJ E/OU COROR

Andréia Barbosa Gonçalves

Engenheiro Civil Sênior – Período: 30/11/2021 – 08/05/2022

Bruna De Araújo Freires

Engenheiro Civil Júnior – Período: 01/12/2021a 21/02/2022 Engenheiro Civil Pleno – Período: 22/02/2022 a 11/04/2022

Bruno Pimenta Resende

Engenheiro Civil Júnior – Período: 22/05/2023 - 30/06/2024

Caio Henrique Gomes Moreira

Engenheiro Civil Pleno – Período: 30/11/2021- 06/07/2022

Camila Batista Albino

Engenheiro Civil Pleno – Período: 30/11/2021- 31/05/2022 Engenheiro Civil Pleno – Período: 07/02/2023 - 31/12/2023

Cássia Mariana Cabral

Engenheiro Civil Pleno – Período: 20/12/2021- 02/03/2023

Christophe de Morais Porto

Engenheiro Civil Júnior – Período: 04/02/2022 – 18/05/2023 Engenheiro Civil Pleno – Período: 19/05/2023 - 28/06/2024

David Couto de Mendonça

Engenheiro Civil Sênior – Período: 30/11/2021- 28/06/2024

Davi Macedo Neres

Engenheiro Civil Pleno – Período: 01/12/2021- 12/01/2023

Fábio Teixeira da Costa

Engenheiro Civil Pleno – Período: 30/11/2021– 08/05/2022 Engenheiro Civil Sênior – Período: 09/05/2022 - 31/01/2023

Guilherme Davi Lorente

Engenheiro Civil Sênior – Período: 30/11/2021- 06/08/2023

Jairo Furtado Nogueira

Engenheiro Civil Sênior – Período: 13/09/2023 - 22/03/2024

Jéssica Fernandes Tavares

Engenheiro Civil Pleno – Período: 01/07/2022 - 28/06/2024

João Pedro dos Santos Vilela

Engenheiro Civil Pleno – Período: 30/11/2021- 30/03/2024

José Lucas Dos Reis Bandeira

Engenheiro Civil Pleno – Período: 23/01/2023 - 28/06/2024

O PRESENTE DOCUMENTO É PARTE INTEGRANTE DA CERTIDÃO DE ACERVO TÉCNICO EXPEDIDA PELO CREA-SP.
CAT No: 2620250009843 - 06/06/2025 10:03:46 - Autenticação Digital: 0nx1GzAFJCCFC5UyUK1AnC10n5GC50ag.

Laynara Xavier Barroso
Engenheiro Civil Pleno – Período: 09/05/2022 - 28/06/2024

Letícia Nunes Lopes
Engenheiro Civil Pleno – Período: 07/07/2022 - 28/06/2024

Liovaldo Rosa de Melo
Engenheiro Civil Pleno – Período: 02/12/2021- 10/02/2022

Lúcio Flavio Ramos Rosa
Engenheiro Civil Sênior – Período: 13/09/2023 - 28/06/2024

Marcia Cristina De Oliveira Lúcio Pires Ricarte Dalvi
Engenheiro Civil Sênior – Período: 11/01/2022 - 25/08/2023

Mariana Figueiredo Penaforte Cruz
Engenheiro Civil Pleno – Período: 01/12/2021 - 10/02/2022

Mariana Souza Carneiro
Engenheiro Civil Pleno – Período: 30/11/2021 - 29/03/2024

Maria Thereza de Oliveira
Engenheiro Civil Pleno – Período: 11/04/2022 – 06/02/2023 Engenheiro Civil Sênior – Período: 07/02/2023 -11/08/2023

Paula Adriana de Melo Lopes
Engenheiro Civil Sênior – Período: 30/11/2021 - 28/06/2024

Rebeca Lira Vilela
Engenheiro Civil Júnior – Período: 30/11/2021 – 06/06/2023 Engenheiro Civil Pleno – Período: 07/06/2023 - 28/06/2024

Rafaela Velozo Rocha
Engenheiro Civil Pleno – Período: 01/06/2022 - 18/05/2023

Rafhael Cabral dos Santos
Engenheiro Civil Pleno – Período: 30/11/2021 - 28/06/2024

Said Elias Jorde Junior
Engenheiro Civil Pleno – Período: 01/12/2021 - 30/06/2022

Taís Correa Alves
Engenheiro Civil Pleno – Período: 11/09/2023 - 28/06/2024

Túlio Souza Machado Filho
Engenheiro Civil Pleno – Período: 30/11/2021 - 06/06/2023

Vicente Geraldo De Oliveira Junior
Engenheiro Civil Pleno – Período: 03/03/2023 – 06/08/2023 Engenheiro Civil Sênior – Período: - 07/08/2023 - 28/06/2024

EQUIPE DE APOIO TÉCNICO À COAMB

Fernando Ferreira Caixeta
Engenheiro Florestal Pleno – Período: 01/12/2021 - 28/06/2024

Guilherme Ramalho Chagas Cataldi Santoro
Biólogo Sênior – Período: 30/11/2021 - 28/06/2024

Gustavo Antunes Thomé
Engenheiro Florestal Sênior – Período: 01/12/2021 - 28/06/2024

O PRESENTE DOCUMENTO É PARTE INTEGRANTE DA CERTIDÃO DE ACERVO TÉCNICO EXPEDIDA PELO CREA-SP.
CAT No: 2620250009843 - 06/06/2025 10:03:46 - Autenticação Digital: 0nx1GzAFJCCFC5UyUK1AnC10n5GC50ag.

Jean Henrique Dos Santos
Engenheiro Florestal Júnior – Período: 01/12/2021 - 28/06/2024

Sabrina Moreira de Albuquerque
Engenheiro Ambiental Pleno – Período: 30/11/2021 - 31/12/2023

Guilherme Cavalcanti Bandeira
Engenheiro Ambiental Sênior – Período: 01/04/2022 - 28/06/2024

Marcio Tadeu Prestes
Engenheiro Florestal Pleno – Período: 01/12/2021 - 01/04/2022

EQUIPE DE APOIO TÉCNICO À COFAD
Hélio Roberto da Silva Júnior
Engenheiro Civil Pleno - Período: 02/03/2022 - 31/12/2023

Isabelle de Lima Fonseca
Engenheiro Civil Pleno – Período: 01/07/2022 - 25/11/2022

João Victor Chaves De Sousa
Engenheiro Civil Júnior – Período: 29/12/2022 - 28/06/2024

Jordana Almeida Costa
Engenheiro Civil Júnior – Período:01/12/2021 – 02/01/2023 Engenheiro Civil Pleno – Período: 03/01/2023 - 28/06/2024

Maiara Oliveira Batista
Engenheiro Civil Pleno – Período: 01/12/2021 - 03/02/2022

Mateus Augusto Costa Rodrigues
Engenheiro Civil Júnior – Período: 07/06/2023 - 02/02/2024

Mayra Mendes Da Mota Silva
Bacharel em Direito Sênior – Período: 01/07/2022 - 28/06/2024

Raul Luiz Duarte Lettré
Engenheiro Agrimensor Júnior – Período: 01/12/2021 - 28/06/2024

Renato de Souza Veloso
Bacharel em Direito Sênior – Período: 01/12/2021 - 30/06/2022

Severino Pereira da Silva Júnior
Engenheiro Civil Pleno – Período: 30/11/2021 - 30/06/2022

Vinícius Araújo Lessa
Engenheiro Civil Pleno – Período: 01/12/2021 - 31/12/2021

Vinícius Carvalho De Araújo
Engenheiro Civil Pleno – Período: 15/02/2022 - 28/06/2024

EQUIPE DE APOIO TÉCNICO ADMINISTRATIVO À GEENG
Ana Caroline Fernandes de Assis
Secretária Júnior – Período: 06/02/2023 - 17/08/2023

Joelma Gouveia de Queiroz Porto
Administrativo Júnior – Período: 01/12/2021 - 30/09/2023

Jayne Christine Fontenele Vieira
Administrativo Auxiliar – Período: 01/12/2021 - 30/09/2023

O PRESENTE DOCUMENTO É PARTE INTEGRANTE DA CERTIDÃO DE ACERVO TÉCNICO EXPEDIDA PELO CREA-SP.
CAT No: 2620250009843 - 06/06/2025 10:03:46 - Autenticação Digital: 0nx1GzAFJCCFC5UyUK1AnC10n5GC50ag.

Luciana Gomes Ferreira

Técnico Administrativo Pleno – Período: 01/12/2021- 30/09/2023

Sabrina Paula de Paiva Pinheiro

Secretária Júnior – Período:04/09/2023 - 30/09/2023

Sandro Gomes de Andrade

Administrativo Pleno – Período: 01/12/2021 - 30/09/2023

Rosiane Tavares da Silva Lima

Secretária Júnior – Período: 01/12/2021 - 03/02/2023

Importa mencionar que a Contratada sofreu processo de penalidade com aplicação de multa, suspensão temporária de participação em licitações e impedimento de contratar com a Administração, exclusivamente à CONCREMAT ENGENHARIA E TECONOLOBIA S.A, por descumprimento contratual, devido ao atraso na apresentação da garantia, e também por omissão de informações durante o Pregão Eletrônico nº 013/2021.

Declaramos, ainda, que a despeito do cometimento de tais irregularidades, os serviços executados e recebidos definitivamente por esta agência foram cumpridos dentro dos prazos e parâmetros técnicos estabelecidos, não contendo fatos que desabonem a contratada.

GUILHERME THEO SAMPAIO
Diretor-Geral, em exercício

ANEXOS

ATIVIDADE 2 - APOIO TÉCNICO NA ANÁLISE DE ESTUDOS E PROJETOS DE ENGENHARIA RODOVIÁRIA

LISTAGEM E CARACTERÍSTICA DOS PROJETOS ANALISADOS

PROCESSO	CONCESSIONÁRIA	ASSUNTO	TIPO DE OBRA	KM INICIAL	KM FINAL	COMPRIMENTO	LARGURA	AREA
50510.0229372016-20	AFD	Projeto Executivo de implantação da Faixa Adicional do km 048+720 ao Km 050+370 da BR 381/SP, Pista Sul	Faixa adicional			1.650,00 m	-	-
00414.0099132020-81	DUT	Ação Judicial - NOVADUTRA x ANTT - Reequilíbrio RADIOVIAS - Manifestação quanto ao Laudo Pericial.	Outros			0,00 m	-	-
00424.0787232017-90	TER	Manifestação Técnica - Laudo Pericial Contábil e de Engenharia relativos ao Processo Judicial - Consolidação dos Processos Administrativos em Lide - Concessionária CONCER.	Duplicação	78,5	103,5	25.000,00 m	-	-
00550.0011812021-06	TER	Ação Civil Pública nº 5000153-26.2021.4.02.5106 - CONCER - Danos na Construção do Túnel - NSS - Quesitos complementares	Tuneis			4.129,00 m	16,54 m	68.293,66 m²
00634.0250952023-12	ALS	Subsídios para a defesa judicial da ANTT - LITORAL - processo SEI nº 00634.025095/2023-12.	Tuneis			0,00 m	-	-
00773.0002042019-18	DUT	Ação judicial - NOVADUTRA x ANTT - reequilíbrio econômico-financeiro - OAEs.	Reforço e Alargamento de OAE			0,00 m	-	-
00773.0043832021-87	ALS	Procedimento Arbitral nº 26437/2021/PFF - Concessionária Autopista Litoral Sul - Túnel 4 do Contorno de Florianópolis.	Contorno Rodoviário			0,00 m	-	-
00773.0060852019-15	DUT	Avaliação de impugnação aos quesitos adicionais formulados pela parte autora	Tuneis			0,00 m	-	-
50500.0012162021-62	EC5	Projeto Executivo referente às Obras de Ampliação de Capacidade e Melhorias do Perímetro Urbano de Cristalina/GO, km 095+700	Ampliação de capacidade e melhorias	95,7	101,3	5.600,00 m	-	-

O PRESENTE DOCUMENTO É PARTE INTEGRANTE DA CERTIDÃO DE ACERVO TÉCNICO EXPEDIDA PELO CREA-SP.
CAT No: 2620250009843 - 06/06/2025 10:03:46 - Autenticação Digital: 0nx1GzAFJCCFC5UyUK1AnC10n5GC50ag.

PROCESSO	CONCESSIONÁRIA	ASSUNTO	TIPO DE OBRA	KM INICIAL	KM FINAL	COMPRIMENTO	LARGURA	AREA
		ao km 101+300 da rodovia BR-050/GO.						
50500.0012692022-64	ECC	Anteprojeto referente ao reforço e alargamento de OAE (ponte) no km 810+700 da rodovia BR-365/MG - Ecovias do Cerrado.	Reforço e Alargamento de OAE	810,7		62,00 m	13,00 m	806,00 m²
50500.0014282022-21	ECC	Anteprojeto referente ao reforço e alargamento de OAE (ponte) no km 848+700 da rodovia BR-365/MG - Ecovias do Cerrado.	Reforço e Alargamento de OAE	848,7		66,15 m	13,00 m	859,95 m²
50500.0014952022-45	EC1	Projeto de Recuperação de OAE - Ponte Rio Itapoama - Km 381+200 - BR-101/ES.	Manutenção e Recuperação de OAE	381,2		45,00 m	10,10 m	454,50 m²
50500.0015972021-80	TBR	Solicitação de implantação de acesso, no dispositivo de retorno do km 080+900, da Rodovia BR-153/SP, sentido Norte, no município de Bady Bassitt/SP, de interesse de Sidinei Carlos Batista Dias.	Acesso	80,95		0,00 m	-	-
50500.0019002022-25	ECS	Projeto Executivo Definitivo da Sinalização no trecho entre os km 430+500 ao km 438+000 - BR-116/RS (Sinalização Horizontal e Vertical)	Sinalização	430,5	438	7.500,00 m	-	-
50500.0019462023-25	ALS	PIT/PGT - Implantação de acesso às margens da Rodovia BR-101/SC, no km 205+950m, sentido Sul, município de São José/SC, de interesse de Tito Koerich Administradora De Imóveis Ltda.	Polo Gerador de Tráfego	205,95		76,27 m	10,00 m	762,74 m²
50500.0026632022-10	EC1	Projeto Executivo de Retificação de traçado do trecho do km 328 ao 329 da rodovia BR-101/ES - Est. 1035 a 1055.	Correção de traçado	328	329	400,00 m	7,20 m	2.880,00 m²
50500.0027192022-36	EC1	Retificação de traçado do trecho do km 349 ao 352 da rodovia BR-101/ES – Est. 2173 a 2188.	Correção de traçado	349	352	300,00 m	19,40 m	5.820,00 m²
50500.0035052021-04	CRO	Contrato de Concessão do Edital nº 003/2013 – Especificações técnicas para a implantação de fibra óptica na BR-163/MT	Fibra óptica			0,00 m	-	-
50500.0039532023-61	VCO	Anteprojeto de Implantação de Passarela localizada no km 287+400 (PER), alterada para o km 287+700 da BR-101/SC - município de Imbituba/SC - Prazo 4º ano	Passarela			26,80 m	2,10 m	56,28 m²
50500.0045772022-41	AFD	Solicitação de implantação de trincheira de acesso viário na faixa de domínio, localizado no km 632+400m, da Rodovia BR-040/MG, de interesse da Prefeitura Municipal de Conselheiro Lafaiete - MG.	Polo Gerador de Tráfego	838,306		536,00 m	7,50 m	4.020,00 m²
50500.0050542022-12	ECS	Solicitação de implantação de Totem Publicitário no canteiro central da Rodovia BR-392/RS, no km 012+269, no município de Rio Grande/RS, de interesse de SIM Rede de Postos Ltda.	Outros	12,269		0,00 m	-	-
50500.0052382023-63	RSP	Reposicionamento das Agulhas do Sistema 'FreeFlow' na Região Metropolitana de São Paulo (RMSP) - Contrato de Concessão - Anexo 14: Gerenciamento de Tráfego no Trecho Metropolitano	Free Flow	217,94	231	13.060,00 m	-	-

O PRESENTE DOCUMENTO É PARTE INTEGRANTE DA CERTIDÃO DE ACERVO TÉCNICO EXPEDIDA PELO CREA-SP.
CAT No: 2620250009843 - 06/06/2025 10:03:46 - Autenticação Digital: 0nx1GzAFJCCFC5UyUK1AnC10n5GC50ag.

PROCESSO	CONCESSIONÁRIA	ASSUNTO	TIPO DE OBRA	KM INICIAL	KM FINAL	COMPRIMENTO	LARGURA	AREA
50500.0058992014-06	ALS	Projeto Executivo da Relocação 3, no km 232+150 do Contorno de Florianópolis, Trecho Sul B -	Construção de OAE			51.840,00 m	8,50 m	440.640,00 m²
50500.0069332022-61	V40	PIT - Solicitação de regularização de acesso na faixa de domínio, localizado no km 677+215m, pista sul, da Rodovia BR-040/MG, no município de Carandaí/MG, de interesse de Erik Rimenes Celestino.	Polo Gerador de Tráfego	677,215		74,50 m	7,80 m	581,07 m²
50500.0069682024-62	VSL	Proposta de alterações nas Obras de Duplicação da BR-386/RS, no município de Fontoura Xavier, apresentado pela Concessionária CCR ViaSul.	Duplicação			0,00 m	-	-
50500.0077422021-36	TER	Análise da vida útil remanescente do pavimento rígido.	Pavimentação			25.000,00 m	-	-
50500.0077442021-25	CRT	Cálculo de indenização referente à vida útil do pavimento do trecho concedido à Concessionária da Rio-Teresópolis S/A - CRT.	Pavimentação			142.500,00 m	-	-
50500.0083452023-43	TER	Apuração de Haveres e Deveres - Cálculo de Indenização - Descumprimento dos Parâmetro de Obras de Arte Especiais (OAEs) - CONCER.	Manutenção e Recuperação de OAE			0,00 m	-	-
50500.0098182023-20	VCO	Anteprojeto – Via Marginal – km 278+800 ao 282+000 N - BR-101/SC e Obras de Melhorias - 4º ano.	Rua lateral/Via marginal	278,8	282	3.217,00 m	10,50 m	33.778,50 m²
50500.0103182022-50	TRA	Solicitação de implantação de acesso à Rodovia BR-060/GO, no km 086+630 ao 088+000, pista Sul, no município de Anápolis/GO, de interesse de Pacífica Participações II LTDA.	Polo Gerador de Tráfego	86,63	88	125,00 m	8,20 m	1.025,00 m²
50500.0106642023-19	TRA	Fechamento de Retornos em nível na BR-060/DF, Município de Engenho das Lajes	Melhorias operacionais			0,00 m	-	-
50500.0121052014-52	ARB	Projeto Executivo de obra de trevo em desnível no km 277+600 da BR-116/SP, município de Embu das Artes/SP - Item PER 5.1.4 do Contrato do Edital de Concessão nº 001/2007.	Dispositivo em desnível	277,6		61,23 m	14,00 m	857,22 m²
50500.0122352024-67	CRO	Pleito – Projeto Funcional de Duplicação - BR-163/MT – km 353+500 ao km 461+700 - "Trecho 108" - CNRO - Contrato do Edital de Concessão nº 003/2013.	Duplicação	353,5	461,7	108.200,00 m	23,27 m	2.517.814,00 m²
50500.0135312023-02	ALS	Implantação de acesso na faixa de domínio, às margens da Rodovia BR-101/SC, localizado no km 150+885, Pista Norte, município de Itapema/SC, de interesse privado de Pessoa Empreendimentos Eireli.	Polo Gerador de Tráfego	150,885		75,57 m	7,49 m	566,02 m²
50500.0136222023-30	ARB	Implantação de acesso na faixa de domínio, às margens da Rodovia BR-116/SP, localizado no km 277+000, Pista norte, município de Taboão da Serra/SP, de interesse privado de Cooperativa Habitacional Vida Nova.	Polo Gerador de Tráfego	277		310,00 m	7,20 m	2.232,00 m²
50500.0140082022-12	ALS	Implantação de acesso na BR 101/SC, no Km 005+750m, e melhorias no dispositivo em desnível, do	Polo Gerador de Tráfego	5,75	6,2	40,00 m	7,20 m	288,00 m²

O PRESENTE DOCUMENTO É PARTE INTEGRANTE DA CERTIDÃO DE ACERVO TÉCNICO EXPEDIDA PELO CREA-SP.
CAT No: 2620250009843 - 06/06/2025 10:03:46 - Autenticação Digital: 0nx1GzAFJCCFC5UyUK1AnC10n5GC50ag.

PROCESSO	CONCESSIONÁRIA	ASSUNTO	TIPO DE OBRA	KM INICIAL	KM FINAL	COMPRIMENTO	LARGURA	AREA
		Km 006+200m, sentido Sul, município de Garuva/SC do interesse de Rede Juninho Garuva Ltda.						
50500.0142662020-29	AFD	Projetos Executivos e Orçamentos de Obras de Contenção, Drenagem e Passagens Superiores localizadas no km 479+200 e no Km 480+800 da BR-381/MG (Rodovia Fernão Dias), no Município de Contagem-MG.	Dispositivo em desnível	480,8		640,00 m	12,00 m	7.680,00 m²
50500.0142832022-28	AFD	Projeto de Interesse de Terceiro - Solicitação de autorização para regularização de acesso na faixa de domínio da rodovia BR-050, localizado no km 166+450, município de Uberaba/MG.	Polo Gerador de Tráfego	757,8		540,00 m	12,40 m	6.696,00 m²
50500.0143342020-50	ECS	Projetos Executivos e Orçamentos para obras de Sinalização Definitiva da BR-116/RS nos trechos compreendidos entre o km 446+750 ao km 459+000 e o km 489+360 ao km 508+850.	Sinalização	446,75	481,49	34.740,00 m	-	-
50500.0160992021-31	DUT	Apuração de Haveres e Deveres do Contrato de Concessão PG-137/95-00 - TCCA Serra das Araras - Concessionária da Rodovia Presidente Dutra - NOVADUTRA.	Análises contratuais e administrativas			0,00 m	-	-
50500.0170692021-42	VCO	Solicitação de realização de obras na faixa de domínio da BR-101 em Araranguá/SC (sítio de pesquisas) para instalação do sistema de sistema de pesagem doado para a pesquisa.	Dispositivo de segurança			0,00 m	-	-
50500.0178872021-45	EC5	Projeto Executivo c/ orçamento - Retorno em Nível do km 196+500, da BR-050/MG.	Retorno em nível	196,5		0,00 m	-	-
50500.0180042024-67	ERM	Anteprojeto – Posto de Fiscalização ANTT – km 165+000 da BR-116/RJ Referência: Item PER 6 - Apêndice D - Localização das Praças de Pedágio, BSOs, PPDs, PGFs, Postos da ANTT e Edificação da PRF	Base operacional			0,00 m	-	216,75 m²
50500.0184282022-60	VSL	Projeto Executivo acompanhado do Certificado de Inspeção Acreditada - Alargamento de OAE, localizada no km 81+100 da BR-290/RS – Ponte sobre o Canal DNOS - Oeste - Item 3.1.3 do PER.	Reforço e Alargamento de OAE	81,1		46,45 m	18,80 m	873,26 m²
50500.0184322022-28	VSL	Projeto Executivo acompanhado do Certificado de Inspeção Acreditada - Alargamento de OAE, localizada no km 81+100 da BR-290/RS – Ponte sobre o Canal DNOS - Leste - Item 3.1.3 do PER.	Reforço e Alargamento de OAE	81,1		46,45 m	18,80 m	873,26 m²
50500.0187642021-21	EC1	Projeto Executivo de Obra de Retorno em Nível no km 418+500 da Rodovia BR-101/ES.	Retorno em nível	418,5		819,66 m	12,20 m	9.999,85 m²
50500.0191612022-28	VCO	Anteprojeto de Implantação de Passarela localizada no km 270+800 (PER), a ser alterada para o km 277+500 da BR-101/SC - município de Imbituba/SC - Prazo 3º ano	Passarela	270,8		53,37 m	2,40 m	128,09 m²

O PRESENTE DOCUMENTO É PARTE INTEGRANTE DA CERTIDÃO DE ACERVO TÉCNICO EXPEDIDA PELO CREA-SP.
CAT No: 2620250009843 - 06/06/2025 10:03:46 - Autenticação Digital: 0nx1GzAFJCCFC5UyUK1AnC10n5GC50ag.

PROCESSO	CONCESSIONÁRIA	ASSUNTO	TIPO DE OBRA	KM INICIAL	KM FINAL	COMPRIMENTO	LARGURA	AREA
50500.0194632021-15	EC5	Projeto Executivo c/ orçamento - Retorno em Nível do km 195+000, da BR-050/GO	Retorno em Nível	195		1.736,17 m	13,20 m	22.917,44 m²
50500.0196802021-13	EC5	Projeto Executivo e Orçamento - Retorno em Nível - km 216+300 da BR-050/GO.	Retorno em Nível	216,3		1.716,16 m	13,20 m	22.653,31 m²
50500.0197422021-89	EC5	Projeto Executivo c/ orçamento - Retorno em Nível do km 172+750, da BR-050/GO	Retorno em Nível	172,75		1.557,00 m	13,20 m	20.552,40 m²
50500.0198842024-99	MSV	Projetos Executivos e Orçamentos – Retornos em Nível, km 579,56 – BR163/MS- MSVia	Retorno em nível	579,56		806,95 m	9,74 m	7.859,69 m²
50500.0198992024-57	MSV	Projetos Executivos e Orçamentos – Retornos em Nível, km 591,65 – BR163/MS- MSVia	Retorno em nível	591,65		1.651,45 m	9,75 m	16.101,64 m²
50500.0199112024-23	MSV	Projetos Executivos e Orçamentos – Retornos em Nível, km 598,42 – BR163/MS- MSVia	Retorno em nível	598,42		1.860,00 m	10,06 m	18.711,60 m²
50500.0199252024-47	MSV	Projetos Executivos e Orçamentos – Retornos em Nível, km 630,58 – BR163/MS- MSVia	Retorno em nível	630,58		1.900,00 m	9,36 m	17.784,00 m²
50500.0199322024-49	MSV	Projetos Executivos e Orçamentos – Retornos em Nível, km 639,06 – BR163/MS- MSVia	Retorno em nível	639,06		1.720,00 m	10,30 m	17.716,00 m²
50500.0199422021-31	EC5	Projeto Executivo - Retorno em Nível do km 146+100, da BR-050/GO - IPAMERI/GO	Retorno em Nível	146,1		1.560,00 m	14,50 m	22.620,00 m²
50500.0199432024-29	MSV	Projetos Executivos e Orçamentos – Retornos em Nível, km 110,29 – BR163/MS- MSVia	Retorno em nível	110,29		1.700,00 m	9,81 m	16.677,00 m²
50500.0199452021-75	EC5	Projeto Executivo via AMA c/ orçamento - Retorno em Nível do km 248+500, da BR-050/GO	Retorno em Nível	248,5		0,00 m	-	-
50500.0199562024-06	MSV	Projetos Executivos e Orçamentos – Retornos em Nível, km 196,14 – BR163/MS- MSVia	Retorno em nível	196,14		1.540,00 m	9,60 m	14.784,00 m²
50500.0199592024-31	MSV	Projetos Executivos e Orçamentos – Retornos em Nível, km 230,59 – BR163/MS- MSVia	Retorno em nível	230,59		1.780,00 m	9,76 m	17.372,80 m²
50500.0199612024-19	MSV	Projetos Executivos e Orçamentos – Retornos em Nível, km 237,09 – BR163/MS- MSVia	Retorno em nível			1.270,00 m	10,13 m	12.865,10 m²
50500.0199672024-88	MSV	Projetos Executivos e Orçamentos – Retornos em Nível, km 517,38 – BR163/MS- MSVia	Retorno em nível	517,38		1.670,00 m	10,31 m	17.217,70 m²
50500.0202342014-14	VBA	Projeto AS BUILT da Passarela no km 523+350 da BR-324, Feira de Santana/BA.	Passarela	523,35		31,30 m	2,30 m	71,99 m²
50500.0202522021-25	EC5	Projeto Executivo de Retorno em Nível do km 260+000, da BR-050/GO	Retorno em Nível	260		2.160,00 m	15,30 m	33.048,00 m²
50500.0208082017-05	EC5	Projeto Executivo e Orçamento - Trechos do DNIT - km 035+000 ao km 065+200 e km 174+000 ao km 180+001	Contenção	35	180	36.300,00 m	21,20 m	769.560,00 m²
50500.0208082017-05	EC5	Projeto Executivo e Orçamento - Trechos do DNIT - km 035+000 ao km 065+200 e km 174+000 ao km 180+001	Pavimentação	35	180	36.300,00 m	21,20 m	769.560,00 m²
50500.0208132021-96	EC5	Projeto Executivo c/ orçamento - Retorno em Nível do km 287+700 e km 289+900, da BR-050/GO -	Retorno em Nível	287,7	289,9	1.900,00 m	15,30 m	29.070,00 m²

O PRESENTE DOCUMENTO É PARTE INTEGRANTE DA CERTIDÃO DE ACERVO TÉCNICO EXPEDIDA PELO CREA-SP.
CAT No: 2620250009843 - 06/06/2025 10:03:46 - Autenticação Digital: 0nx1GzAFJCCFC5UyUK1AnC10n5GC50ag.

PROCESSO	CONCESSIONÁRIA	ASSUNTO	TIPO DE OBRA	KM INICIAL	KM FINAL	COMPRIMENTO	LARGURA	AREA
		ECO050 - Concessionária de Rodovias S.A.						
50500.0219552023-32	TRA	PIT/PGT - Implantação de acesso na faixa de domínio, às margens da Rodovia BR-153/GO, localizado no km 526+000m ao km 527+000m, no município de Hidrolândia/GO, de interesse da SPE-Terra Dourada Incorporadora LTDA.	Polo Gerador de Tráfego	526	527	610,00 m	6,70 m	4.087,00 m²
50500.0223902021-49	V40	Projeto de Interesse de Terceiro - Regularização de acesso na faixa de domínio da Rodovia BR-040/MG, no km 584+500, de interesse da empresa SAFM Mineração.	Polo Gerador de Tráfego	584,5		601,53 m	7,20 m	4.331,02 m²
50500.0230542024-66	VCO	Anteprojeto – Implantação de Passarelas - km 417+270 – Norte/Sul - BR101/SC Ref.: Item 3.2.1.2 do PER	Passarela	417,27		39,13 m	2,50 m	97,83 m²
50500.0232092021-11	VCO	Projeto Executivo do Posto de Pesagem Veicular – PPV localizado no km 417+530, Pista Sul, da BR-101/SC.	Posto de pesagem veicular	279,8		0,00 m	-	336,22 m²
50500.0233142022-31		Avaliação sobre o critério técnico da deflexão característica do pavimento para a estruturação de concessões rodoviárias federais.	Parâmetro de Pavimentação - Deflexão			0,00 m	-	-
50500.0234992020-12	ECS	Projeto Executivo de Sinalização no trecho entre os km 437+600 e km 446+820 - BR-116/RS (Liberação ao Tráfego da Pista Duplicada - Adequação da Pista da BR-116/RS).	Sinalização	437,6	446,82	9.220,00 m	-	-
50500.0237822022-14	ECC	Anteprojeto referente ao reforço e alargamento de OAE, km 074+000, da rodovia BR-364/GO.	Reforço e Alargamento de OAE	74		26,00 m	8,30 m	215,80 m²
50500.0238172024-79	VCO	Anteprojeto – Implantação de Passarelas - km 416+660 – Norte/Sul - BR101/SC Ref.: Item 3.2.1.2 do PER	Passarela	416,66		27,20 m	2,50 m	68,00 m²
50500.0238532024-32	VCO	Anteprojeto – Implantação de Passarelas - km 325+170 – Norte/Sul - BR101/SC Ref.: Item 3.2.1.2 do PER	Passarela	325,17		35,13 m	2,50 m	87,83 m²
50500.0241102020-56	ECS	Projeto executivo e orçamento da sinalização viária provisória do trecho Pelotas-Camaquã, km 478+300 ao km 486+000 da BR-116/RS - Empresa Concessionária de Rodovias do Sul S.A. -ECOSUL.	Sinalização	478,3	486	7.700,00 m	-	-
50500.0242812022-47	RSP	Plano de Desenvolvimento BIM.	Outros			0,00 m	-	-
50500.0243272022-28	EC1	Projeto Executivo para implantação da Unidade Operacional (UOP) da Polícia Rodoviária Federal (PRF) km 345+500 – Guarapari/ES.	Posto de fiscalização rodoviária	345,5		0,00 m	-	306,60 m²
50500.0244342024-18	CRO	Proposta da Nova Localização das Obras de Melhorias – item 3.2.1.2 do PER, segmento km 507+100 ao km 600+700 da BR-163/MT - (Entrega 02)	Estudo de Tráfego	507,1	600,7	93.600,00 m	-	-
50500.0244352024-62	CRO	Proposta da Nova Localização das Obras de Melhorias – item 3.2.1.2 do PER. (Entrega 01)	Rua lateral/Via marginal	812	855	8.400,00 m	12,40 m	104.160,00 m²
50500.0244372024-51	CRO	Proposta da Nova Localização das Obras de Melhorias – item 3.2.1.2 do PER, segmento km 757+800	Ampliação de capacidade e melhorias			0,00 m	-	-

O PRESENTE DOCUMENTO É PARTE INTEGRANTE DA CERTIDÃO DE ACERVO TÉCNICO EXPEDIDA PELO CREA-SP.
CAT No: 2620250009843 - 06/06/2025 10:03:46 - Autenticação Digital: 0nx1GzAFJCCFC5UyUK1AnC10n5GC50ag.

PROCESSO	CONCESSIONÁRIA	ASSUNTO	TIPO DE OBRA	KM INICIAL	KM FINAL	COMPRIMENTO	LARGURA	AREA
		ao km 812+000 da BR-163/MT (Entrega 04)						
50500.0244422024-64	CRO	Pleito - Alteração da localização da Base de Sistemas de Atendimento ao Usuário - Base SAU 09 - BR-163/MT - CNRO - Contrato do Edital nº 003/2013.	Base operacional			0,00 m	-	403,31 m²
50500.0251802014-83	VBA	Custos relacionados: Manutenção, Conservação e Monitoração - Interseção em Desnível no Anel de Vitória da Conquista com Av. Olívia Flores - km 21.	Custos Relacionados (Manutenção, Conservação e Monitoração)			0,00 m	-	-
50500.0251802014-83	VBA	Projeto Executivo de Interseção em Desnível no Anel de Vitória da Conquista com a Av. Olívia Flores, km 21.	Dispositivo em desnível			0,00 m	-	-
50500.0251812014-28	VBA	Custos relacionados: Manutenção, Conservação e Monitoração - Interseção com a BA-263 - km 16+000 - acesso à Itambé/Ilhéus.	Custos Relacionados (Manutenção, Conservação e Monitoração)	16		0,00 m	-	-
50500.0251812014-28	VBA	Projeto Executivo para Implantação da Interseção com a BA-263 - km 16+000 - Acesso à Itambé/Ilhéus.	Dispositivo em desnível	16		0,00 m	-	-
50500.0251832014-17	VBA	Custos relacionados: Manutenção, Conservação e Monitoração - Interseção em Desnível no anel de Vitória da Conquista com entrada para Campinho km 11+600..	Custos Relacionados (Manutenção, Conservação e Monitoração)	11,6		25,00 m	12,38 m	309,50 m²
50500.0251832014-17	VBA	Projeto - Interseção em Desnível no Anel de Vitória da Conquista com entrada para Campinho, km 11+600.	Dispositivo em desnível	11,6		25,00 m	12,38 m	309,50 m²
50500.0251872014-03	VBA	Custos relacionados: Manutenção, Conservação e Monitoração – Implantação da Interseção com a BA-265 - km 24+800 – Acesso à Barra do Choça.	Custos Relacionados (Manutenção, Conservação e Monitoração)	24,8		25,00 m	12,38 m	309,50 m²
50500.0251872014-03	VBA	Projeto Executivo da Interseção com a BA-265 - km 24+800 - Acesso à Barra do Choça - Anel Viário de Vitória da Conquista.	Dispositivo em desnível	24,8		25,00 m	12,38 m	309,50 m²
50500.0253792022-11	ALS	Solicitação de implantação de dois acessos às margens da Rodovia BR-101/SC, no km 102+000 e km 102+435, sentido Norte, em Balneário Piçarras/SC, de interesse da Prefeitura de Balneário Piçarras.	Polo Gerador de Tráfego	102	102,435	181,51 m	12,00 m	2.178,12 m²
50500.0254242022-38	RSP	Projeto Funcional de implantação de Praça de Pedágio P10, km 414+700 da rodovia BR-101, Município de Itaguaí/RJ.	Praça de Pedágio	414,7		0,00 m	-	679,00 m²
50500.0254362022-62	RSP	Projeto Funcional de implantação de Praça de Pedágio P09, km 447+780 da rodovia BR-101, Município de Mangaratiba/RJ.	Praça de pedágio	447,78		0,00 m	-	415,80 m²
50500.0254642022-80	RSP	Praça de Pedágio P08, km 539+850 da rodovia BR-101/RJ, Município de Paraty/RJ - Concessionária CCR RioSP.	Praça de pedágio	539,85		0,00 m	-	415,80 m²
50500.0258652020-78	ECS	Projeto executivo de sinalização (provisória) da Pista Duplicada km 61+900 ao km 64+800 da BR-392/RS - (Liberação ao Tráfego).	Sinalização	61,9	64,8	2.900,00 m	-	-

O PRESENTE DOCUMENTO É PARTE INTEGRANTE DA CERTIDÃO DE ACERVO TÉCNICO EXPEDIDA PELO CREA-SP.
CAT No: 2620250009843 - 06/06/2025 10:03:46 - Autenticação Digital: 0nx1GzAFJCCFC5UyUK1AnC10n5GC50ag.

PROCESSO	CONCESSIONÁRIA	ASSUNTO	TIPO DE OBRA	KM INICIAL	KM FINAL	COMPRIMENTO	LARGURA	AREA
50500.0265312023-64	RAC	Projeto de Interesse de Terceiro - Regularização de acesso na faixa de domínio, às margens da Rodovia BR-393/RJ, localizado no km 285+080m, município de Volta Redonda/RJ, de interesse de Fibrotécnica Industria e Comércio LTDA.	Polo Gerador de Tráfego	285,08		80,00 m	7,80 m	624,00 m²
50500.0268852022-28	TBR	Projeto Executivo de Implantação de Passarela de Pedestres, localizada no km 178+380 da BR-153/SP - Lote 03.	Passarela	178,38		40,00 m	2,30 m	92,00 m²
50500.0269002022-38	TBR	Projeto Executivo de Implantação de Passarela de Pedestres, localizada no km 47+300, no Município de São José do Rio Preto.	Passarela	47,3		44,40 m	2,30 m	102,12 m²
50500.0269042022-16	TBR	Projeto Executivo de Implantação de Trevo em Desnível, com Alças, em Pista Dupla - Parcial, localizado no km 04-800 da BR-153/SP	Dispositivo em desnível	4,8		51,50 m	11,65 m	599,98 m²
50500.0279562020-48	CRO	Anteprojeto das Obras de Duplicação da Rodovia dos Imigrantes, no segmento entre o km 495+900 e o km 511+600 da BR-070/MT - trecho Cuiabá/MT (equivalente ao km 321,3 e o km 337 da BR-163/MT)	Duplicação			16.300,00 m	10,30 m	167.890,00 m²
50500.0282272024-32	VCO	Anteprojeto – Implantação de obras do Programa 2 – km 282+000 ao km 284+000 - BR101/SC – Rotatória em Nível 285+500 (item 5) e Canalização de Tráfego 284+500 (item 8). Ref.: Item 3.2.1.2 do PER	Dispositivo em nível	282	284	97,07 m	9,20 m	893,08 m²
50500.0292812022-33	TRA	Projeto de Interesse de Terceiro - Implantação de acesso no km 088+000 da rodovia BR-060/GO, pista sul, de interesse da EA3 1 URBANISMOS SPE LTDA.	Acesso	86,63		247,00 m	5,10 m	1.259,70 m²
50500.0294012021-11	TBR	Solicitação de regularização de acesso existente no km 179+130, da Rodovia BR-153/SP, localizado no município de Lins/SP de interesse de JBS S/A Divisão de Couros.	Polo Gerador de Tráfego	179,13		260,00 m	7,20 m	1.872,00 m²
50500.0295832022-10	ECA	Anteprojeto Ponto de Parada de Descanso (PPD) para Caminhoneiros - km 802+000, Pista Norte, da BR-153/TO.	Ponto de Parada de Descanso	802		0,00 m	-	254,88 m²
50500.0305872024-02	CRO	Localização das Obras de Melhorias – item 3.2.1.2 do PER – segmento entre o km 681+000 ao km 760+000 da BR-163/MT e segmento do km 120 ao km 507 da BR-163/MT (Trechos DNIT) (Entrega 05)	Ampliação de capacidade e melhorias			10.700,00 m	12,40 m	132.680,00 m²
50500.0306142016-29	EC1	Projeto executivo e orçamento para implantação de câmeras de CFTV em substituição as caixas de chamada de emergência (call boxes)	Circuito fechado de TV			0,00 m	-	-
50500.0309582022-86	VCO	Anteprojeto - Reforço e alargamento de OAE (ponte) sobre o Rio Cova Triste I, no km 259+000, da rodovia BR-101/SC - CCR Via Costeira	Reforço e Alargamento de OAE	259		46,30 m	10,00 m	463,00 m²
50500.0310072023-13	RSP	Estudo de Implantação dos Pontos de Parada e Descanso (PPDs) nas rodovias BR-116 e BR-101.	Ponto de Parada de Descanso			0,00 m	-	600,00 m²

O PRESENTE DOCUMENTO É PARTE INTEGRANTE DA CERTIDÃO DE ACERVO TÉCNICO EXPEDIDA PELO CREA-SP.
CAT No: 2620250009843 - 06/06/2025 10:03:46 - Autenticação Digital: 0nx1GzAFJCCFC5UyUK1AnC10n5GC50ag.

PROCESSO	CONCESSIONÁRIA	ASSUNTO	TIPO DE OBRA	KM INICIAL	KM FINAL	COMPRIMENTO	LARGURA	AREA
50500.0310592022-09	V40	Adequações e Melhoramento do Sistema Viário no entorno da Arena MRV, nas proximidades do km 534 da BR-040, município de Belo Horizonte/MG.	Reforço e Alargamento de OAE	534		1.860,00 m	8,00 m	14.880,00 m²
50500.0310592022-09	V40	Adequações e Melhoramento do Sistema Viário no entorno da Arena MRV, nas proximidades do km 534 da BR-040, município de Belo Horizonte/MG.	Polo Gerador de Tráfego	534		1.860,00 m	8,00 m	14.880,00 m²
50500.0314272022-19	VSL	Anteprojeto – OAE – km 372+950 BR-386/RS – Arroio Concórdia - Norte Ref.: Item 3.1.3 do PER.	Reforço e Alargamento de OAE	372,95		35,52 m	11,60 m	412,03 m²
50500.0321362016-56	CRO	Projeto Executivo – Retorno em Desnível 3 do km 548+000 da BR-163/MT.	Dispositivo em desnível	548		36,73 m	10,80 m	396,68 m²
50500.0321542022-11	RSP	Contrato do Edital de Concessão nº 03/2021 - Verificador - Certificado de Inspeção	Outros			0,00 m	-	-
50500.0327532017-78	EC1	Estudo de Viabilidade para implantação do Contorno Urbano de Fundão/ES.	Contorno Rodoviário			33.000,00 m	16,50 m	544.500,00 m²
50500.0335202022-50	TRA	Projeto Executivo de Reparo Paliativo/Provisório da Estrutura do Bueiro Existente (BDCC 2,50m x 2,50m), na Travessia do Ribeirão Santo Antônio com a BR153/GO – Km 508,600, município Aparecida de Goiânia/GO.	Manutenção e Recuperação de OAE	508,6		30,00 m	12,00 m	360,00 m²
50500.0340602014-77	VBA	Projeto Executivo de Ampliação de Capacidade e Melhorias Físicas e Operacionais – Comunidade de Paraguaçu – Km 494+000 ao km 496+800 da rodovia Santos Dumont, BR-116/BA.	Reforço e Alargamento de OAE	494	496,8	34,75 m	8,00 m	278,00 m²
50500.0340602014-77	VBA	Projeto Executivo de Ampliação de Capacidade e Melhorias Físicas e Operacionais – Comunidade de Paraguaçu – Km 494+000 ao km 496+800 da rodovia Santos Dumont, BR-116/BA.	Dispositivo em desnível	494	496,8	34,75 m	8,00 m	278,00 m²
50500.0340602014-77	VBA	Projeto Executivo de Ampliação de Capacidade e Melhorias Físicas e Operacionais – Comunidade de Paraguaçu – Km 494+000 ao km 496+800 da rodovia Santos Dumont, BR-116/BA.	Rua lateral/Via marginal	494	496,8	34,75 m	8,00 m	278,00 m²
50500.0342252022-11	RSP	Solicitação de implantação/readequação de acesso, Rodovia BR-116/SP, km 118+820m, sentido Sul, no município de Caçapava/SP, de interesse de Brasil Carbonos S/A.	Polo Gerador de Tráfego	118,82		480,00 m	6,30 m	3.024,00 m²
50500.0342932023-61	VCO	Anteprojeto – Rotatória em nível (retorno) – Norte – km 278+500 – 4º ano Ref.: Item 3.2.1.2 do PER.	Dispositivo em nível	278,5		492,00 m	11,24 m	5.530,08 m²
50500.0343092023-35	VCO	Anteprojeto - Implantação de Rotatória em nível (retorno) – Norte e Sul – km 364+500 – 4º ano Ref.: Item 3.2.1.2 do PER.	Dispositivo em nível	364,5		272,00 m	7,10 m	1.931,20 m²
50500.0343872023-30	RSP	Anteprojeto de Implantação de Unidade Operacional (UOP), no km 219+200 da BR-116/RJ, Pista Norte, no município de Paracambi/RJ.	Posto de fiscalização rodoviária	219,2		0,00 m	-	396,00 m²

O PRESENTE DOCUMENTO É PARTE INTEGRANTE DA CERTIDÃO DE ACERVO TÉCNICO EXPEDIDA PELO CREA-SP.
CAT No: 2620250009843 - 06/06/2025 10:03:46 - Autenticação Digital: 0nx1GzAFJCCFC5UyUK1AnC10n5GC50ag.

PROCESSO	CONCESSIONÁRIA	ASSUNTO	TIPO DE OBRA	KM INICIAL	KM FINAL	COMPRIMENTO	LARGURA	AREA
50500.0343982024-09	CRO	Pleito - Alteração da localização da Base de Sistemas de Atendimento ao Usuário - SAU 11 - BR-163/MT - CNRO - Contrato do Edital de Concessão nº 003/2013	Base operacional			0,00 m	-	401,67 m²
50500.0346472022-96	EC1	Projeto Executivo para implantação das Vias Marginais do km 37,2 ao km 38,0 Sul da BR-101/ES – Conceição da Barra/ES - ECO101.	Rua lateral/Via marginal	37,2	38	800,00 m	10,00 m	8.000,00 m²
50500.0347382022-21	EC1	Projeto Executivo para Implantação das Vias Marginais do km 70,0 ao km 70,5 Norte da rodovia BR-101/ES – São Mateus – Rev.00 - ECO101.	Rua lateral/Via marginal	70	70,5	500,00 m	10,00 m	5.000,00 m²
50500.0347452022-23	EC1	Projeto Executivo para implantação das Vias Marginais do km 99,4 ao km 99,9 Sul da BR-101/ES – Jaguaré/ES	Rua lateral/Via marginal	99,4	99,9	500,00 m	10,00 m	5.000,00 m²
50500.0348602022-06	VBA	Solicitação de implantação de acesso às margens da Rodovia BR-324/BA, trecho entre o km 542+000m e o km 546+000m, sentido Leste, município de Amélia Rodrigues/BA, de interesse da Prefeitura Municipal de Amélia Rodrigues.	Acesso	542	546	1.650,00 m	6,50 m	10.725,00 m²
50500.0353122024-57	CRO	Proposta da Nova Localização das Obras de Melhorias – item 3.2.1.2 do PER, segmento km 600+700 ao km 681+740 da BR-163/MT (entrega 03)	Estudo de Tráfego	600,7	681,74	81.040,00 m	-	-
50500.0356872022-55	ECC	Regularização de acesso na faixa de domínio da Rodovia BR-365/MG, no km 653+850, pista Leste, no município de Monte Alegre de Minas/MG, de interesse de Bioenergética Aroeira S.A.	Polo Gerador de Tráfego	653,85		520,00 m	5,20 m	2.704,00 m²
50500.0360292021-08	APS	Projeto Funcional "Simplificado" - Orçamento Estimado - Revisão Quinquenal - BR-116/PR/SC - Contrato de Concessão Edital nº 006/2007 - Planalto Sul.	Duplicação			12.480,00 m	-	-
50500.0363542022-43	ECS	Projeto Executivo de Manutenção da Passarela Marinha do Brasil, localizado no km 018+000 da rodovia BR-392/RS.	Manutenção e Recuperação de OAE	18		0,00 m	-	-
50500.0364782022-29	ECS	Projeto executivo de manutenção da Passarela Carreros localizada no km 019+660 da Rodovia BR-392/RS, município de Rio Grande/RS	Manutenção e Recuperação de OAE	19,66		238,94 m	2,86 m	683,37 m²
50500.0365192022-87	ECS	Projeto executivo de manutenção da Passarela Vila da Quinta localizada no km 026+500 da Rodovia BR-392/RS, município de Rio Grande/RS.	Passarela	26,5		253,14 m	2,86 m	723,98 m²
50500.0365512022-62	ECS	Projeto de Executivo de Manutenção da Passarela Povo Novo – km 041+900 da BR-392/RS.	Manutenção e Recuperação de OAE	41,9		258,12 m	2,86 m	738,22 m²
50500.0365802022-24	ECS	Projeto Executivo de Manutenção da Passarela Capão Seco, localizado no km 51+840 da rodovia BR-392/RS.	Passarela	19,66		238,94 m	2,86 m	683,37 m²
50500.0366682023-27	EC5	Projeto Executivo de recuperação, reforço e alargamento do Viaduto	Reforço e Alargamento de OAE	95,8		48,00 m	10,00 m	480,00 m²

O PRESENTE DOCUMENTO É PARTE INTEGRANTE DA CERTIDÃO DE ACERVO TÉCNICO EXPEDIDA PELO CREA-SP.
CAT No: 2620250009843 - 06/06/2025 10:03:46 - Autenticação Digital: 0nx1GzAFJCCFC5UyUK1AnC10n5GC50ag.

PROCESSO	CONCESSIONÁRIA	ASSUNTO	TIPO DE OBRA	KM INICIAL	KM FINAL	COMPRIMENTO	LARGURA	AREA
		localizado no km 095+800 da rodovia BR-050/GO, no município de Cristalina/GO.						
50500.0367662022-83	V40	Projeto funcional de readequação de acesso residencial às margens da Rodovia BR-116/RJ, no km 076+500, localidade de Prata, no município de Teresópolis/RJ, de interesse de Aires de Oliveira Marques.	Polo Gerador de Tráfego	76,5		237,00 m	4,80 m	1.137,60 m²
50500.0369652021-19	EC5	Pleito - Fechamento e adequação de retornos em nível na BR-050/MG - Contrato do Edital de Concessão nº 001/2013 - BR-050/GO/MG	Ampliação de capacidade e melhorias	85,53	162,22	76.690,00 m	-	-
50500.0370162022-29	EC1	Apresentação de Projeto Executivo e Orçamento – Passarela Extra-PER km 346 da BR-101/ES (Distrito de Reta Grande) Rev.00.	Passarela	346		21,60 m	2,50 m	54,00 m²
50500.0370372021-63	CRO	Projeto Executivo e Orçamento da Recuperação do segmento denominado '' Trecho 108 km'', compreendido entre o km 434+600 ao km 542+800 da rodovia BR-364/MT, equivalente ao km 353,5 ao km 461,7 da BR-163/MT.	Pavimentação	434,6	542,8	108.200,00 m	6,50 m	703.300,00 m²
50500.0372872022-84	VBA	Solicitação de implantação de acesso às margens da Rodovia BR-116/BA, trecho entre o km 566+984m e o km 567+513m, pista norte, município de Nova Itarana/BA, de interesse de FA ITARANA COMÉRCIO DE COMBUSTÍVEIS E SERVIÇOS DE TRANSPORTE LTDA (Rede Alfa Nova Itarana).	Polo Gerador de Tráfego	566,982	567,513	300,80 m	8,00 m	2.406,40 m²
50500.0373002022-03	VBA	Projeto de Interesse de Terceiro - regularização de acesso às margens da Rodovia BR-116/BA, no km 810+182, sentido Sul, em Vitória da Conquista/BA, de interesse de F1 Representações LTDA.	Acesso	810,182	810,792	180,00 m	8,40 m	1.512,00 m²
50500.0377792023-51	VCO	Anteprojeto – Melhoria de Acesso - km 256+230 N (PER) / km 256+550 (SNV), Paulo Lopes/SC – Prazo 4º ano Ref.: Item 3.2.1.2 do PER.	Acesso	256,23	256,55	265,25 m	8,40 m	2.228,10 m²
50500.0381982022-55	V40	Comprimento de Faixa de Aceleração e Desaceleração na BR-040.	Outros			0,00 m	-	-
50500.0383142024-06	RSP	Anteprojeto de Implantação de Ponto de Parada e Descanso (PPD), no km 137+700 na Pista Sul, da BR-116/SP, no município de São José dos Campos/SP - Item 3.4.4.5.	Ponto de Parada de Descanso			0,00 m	-	1.200,00 m²
50500.0383682024-63	RSP	Anteprojeto da Adequação da Passarela Shopping Internacional, localizada no km 225+461, da rodovia BR-116/SP - Item 3.2.1.2. P.	Passarela	225,461		88,36 m	2,64 m	233,27 m²
50500.0392212024-91	VCO	Anteprojeto da Melhoria de Acesso, km 247+500 – BR101/SC. Item 3.2.1.2 do PER	Acesso	247,5		180,00 m	7,00 m	1.260,00 m²
50500.0403922022-09	V40	Readequação de acesso na faixa de domínio da Rodovia BR-040/MG, no km 599+000, pista Sul, no município de Congonhas/MG, de interesse da empresa FERRO+ Mineradora S.A.	Polo Gerador de Tráfego	599		280,00 m	3,90 m	1.092,00 m²

O PRESENTE DOCUMENTO É PARTE INTEGRANTE DA CERTIDÃO DE ACERVO TÉCNICO EXPEDIDA PELO CREA-SP.
CAT No: 2620250009843 - 06/06/2025 10:03:46 - Autenticação Digital: 0nx1GzAFJCCFC5UyUK1AnC10n5GC50ag.

PROCESSO	CONCESSIONÁRIA	ASSUNTO	TIPO DE OBRA	KM INICIAL	KM FINAL	COMPRIMENTO	LARGURA	AREA
50500.0406282024-61	VCO	Anteprojeto – Faixa de Aceleração - Km 351+500 (PER) – Pista Norte - BR101/SC. Ref.: Item 3.2.1.2 PER	Ampliação de capacidade e melhorias	351,5		362,00 m	11,00 m	3.982,00 m²
50500.0406512024-55	VCO	Anteprojeto – Faixa de Aceleração - Km 352+050 (PER) – Pista Sul - BR101/SC. Ref.: Item 3.2.1.2 PER	Ampliação de capacidade e melhorias	352,05		250,00 m	8,00 m	2.000,00 m²
50500.0407032024-93	RSP	Anteprojeto de Implantação da Passarela Ponto Frio, localizada no km 209+703, da rodovia BR-116/SP - Item 3.2.1.2. P.	Passarela	209,703		72,56 m	2,40 m	174,14 m²
50500.0411932020-48	AFL	Solicitação de autorização para implantação de acesso comercial no Km 125+300 Sul da BR-101/RJ de interesse da Mangal Agropecuária, onde será implantado um Posto de Combustíveis - Posto São Luiz.	Polo Gerador de Tráfego	125,3		145,00 m	4,80 m	696,00 m²
50500.0413372022-28	RSP	Item 3.4.3.2 - Parâmetros técnicos para implantação e instalação das praças de pedágio - Concessionária do Sistema Rodoviário Rio - São Paulo S.A. - URGENTE!	Pavimentação			0,00 m	-	-
50500.0419412024-16	RSP	Anteprojeto de Implantação da Passarela Pedrasil, localizada no km 222+479, da rodovia BR-116/SP - Item 3.2.1.2. P.	Passarela	222,479		83,00 m	2,40 m	199,20 m²
50500.0420442023-49	VSL	Anteprojeto – Alargamento da Passagem Inferior do km 074+700, Leste e Oeste, da BR-290/RS	Reforço e Alargamento de OAE	74,7		46,00 m	17,65 m	811,90 m²
50500.0420472023-82	VSL	Anteprojeto – Alargamento Ponte sobre o Rio Gravataí km 084+200, Oeste, da BR-290/RS	Reforço e Alargamento de OAE	84,2		189,00 m	17,00 m	3.213,00 m²
50500.0420512023-41	VSL	Anteprojeto – Alargamento Passagem Inferior do km 076+800, Leste e Oeste, da BR-290/RS	Reforço e Alargamento de OAE	76,8		30,20 m	17,00 m	513,40 m²
50500.0432132022-87	RSP	Projeto Funcional da Implantação de Faixas Reversíveis na Região Metropolitana de SP km 204,000 ao km 231,000, BR-116/SP.	Faixa adicional	204	231	24.700,00 m	43,20 m	1.067.040,00 m²
50500.0434132023-11	VCO	Anteprojeto – Adequação de Via Marginal Existente e Obras de Melhorias – km 402+200 ao 403+680 - Norte e Sul - BR-101/SC, município de Maracajá/SC.	Melhorias operacionais	402,2	403,68	1.480,00 m	-	-
50500.0438402022-18	TRA	Implantação de acesso na rodovia BR-262/MG, no km 462+220 ao 463+300, de interesse da OLA Administração de Bens - EIRELI.	Polo Gerador de Tráfego	462,22	463,3	350,00 m	9,20 m	3.220,00 m²
50500.0438832021-12	ECS	Projeto Executivo de Manutenção da Ponte sobre o Arroio Moirão, localizada no km 162+129 da BR-392/RS - Trecho Pelotas – Santana da Boa Vista	Manutenção e Recuperação de OAE	162,129		53,00 m	8,30 m	439,90 m²
50500.0439072021-33	ECS	Projeto Executivo de Manutenção da Ponte sobre o Arroio Parapó, localizada no km 581+739 - Trecho Pelotas – Jaguarão	Manutenção e Recuperação de OAE	581,739		66,00 m	9,60 m	633,60 m²
50500.0439222021-81	ECS	Projeto Executivo de Manutenção da Ponte sobre o Arroio Kaster, localizada no km 92+072 da BR-392/RS - Trecho Pelotas – Santana da Boa Vista	Manutenção e Recuperação de OAE	92,072		38,20 m	10,50 m	401,10 m²

O PRESENTE DOCUMENTO É PARTE INTEGRANTE DA CERTIDÃO DE ACERVO TÉCNICO EXPEDIDA PELO CREA-SP.
CAT No: 2620250009843 - 06/06/2025 10:03:46 - Autenticação Digital: 0nx1GzAFJCCFC5UyUK1AnC10n5GC50ag.

PROCESSO	CONCESSIONÁRIA	ASSUNTO	TIPO DE OBRA	KM INICIAL	KM FINAL	COMPRIMENTO	LARGURA	AREA
50500.0439652012-76	APS	Projeto Executivo do Trevo no km 141+400 - BR116/PR, no município de Mandirituba/PR.	Dispositivo em desnível	141,4		35,70 m	22,20 m	792,54 m²
50500.0443882023-92	EC5	Anteprojeto de Reabilitação de Área Erodida pelo Bueiro do km 111+200 Pista Norte - BR-050/GO	Drenagem	111,2		36,44 m	4,16 m	151,59 m²
50500.0452292024-96	ERM	Anteprojeto Implantação de Acesso à Ponte das Areias - km 55 da BR116/RJ - São José do Vale do Rio Preto/RJ	Acesso			335,00 m	5,70 m	1.909,50 m²
50500.0452882021-11	VCO	Projeto Executivo Inspecionado referente à Implantação de Passarela e pontos de ônibus - Km 298+350 - BR-101/SC.	Passarela	298,35		28,70 m	2,00 m	57,40 m²
50500.0453932022-31	VSL	Solicitação de autorização para implantação de elementos de publicidade do tipo “Top Sight”, localizados na BR-290/RS, entre os km 086+250 e 094+280, PS, PN e canteiro central, no município de Rio Grande/RS, de interesse da própria Concessionária para uso em publicidade institucional e exploração comercial.	Pórtico	86,25	94,28	8.030,00 m	-	-
50500.0456622023-41	ALS	PIT/PGT - Regularização de acesso às margens da Rodovia BR-101/SC, no Km 204+800, sentido Sul, no município de São José/SC, de interesse de Nazareno Mallet Denardin.	Polo Gerador de Tráfego	204,8		125,70 m	8,00 m	1.005,60 m²
50500.0456922014-66	VBA	Projeto Executivo do Retorno Operacional, localizado Km 546+160 da rodovia BR-324/BA, Município de Amélia Rodrigues.	Dispositivo em desnível	550,5		0,00 m	-	-
50500.0458152024-31	VCO	Anteprojeto – Melhoria de Acesso - Km 389+050 (PER) – Pista Norte - BR101/SC – Ano 5. Ref.: Item 3.2.1.2 PER	Acesso	389,05		540,00 m	14,00 m	7.560,00 m²
50500.0459292022-19	VBR	Projeto Executivo Inspecionado referente à Implantação da Praça de Pedágio nº 01 (P-01), localizada no km 897+100, na rodovia BR-163/MT, no município de Cláudia/MT.	Praça de Pedágio	897,1		0,00 m	-	-
50500.0459402022-89	VBR	Projeto Executivo Inspecionado referente à Implantação do Complexo Base de Serviço Operacional nº 01 (BSO-01), localizada no km 896+100 da rodovia BR-163/MT, no município de Cláudia/MT.	Base operacional	896,1		0,00 m	-	138,92 m²
50500.0463272024-41	VCO	Anteprojeto – Melhoria em Acesso - Km 389+000 Sul da BR-101/SC – Ano 5. Ref.: Item 3.2.1.2 PER	Acesso			540,00 m	10,00 m	5.400,00 m²
50500.0464182024-86	VCO	Anteprojeto – “Programa 4” - Km 320 ao 324 da BR101/SC – Ano 5. Ref.: Item 3.2.1.2 PER	Ampliação de capacidade e melhorias	320	324	4.000,00 m	10,50 m	42.000,00 m²
50500.0464742024-11	VCO	Anteprojeto – “Programa 3” - Km 286 ao 287 da BR101/SC – Anos 5 a 9. Ref.: Item 3.2.1.2 PER	Ampliação de capacidade e melhorias	286	287	437,28 m	12,40 m	5.422,28 m²
50500.0465002024-19	VCO	Anteprojeto – “Programa 6” - Km 397 ao 401 da BR101/SC – Anos 5 a 9. Ref.: Item 3.2.1.2 PER	Ampliação de capacidade e melhorias			4.000,00 m	10,50 m	42.000,00 m²
50500.0471872022-66	VBR	Projeto Executivo Inspecionado referente à Praça de Pedágio nº 02,	Praça de pedágio	1089,45		0,00 m	-	490,85 m²

O PRESENTE DOCUMENTO É PARTE INTEGRANTE DA CERTIDÃO DE ACERVO TÉCNICO EXPEDIDA PELO CREA-SP.
CAT No: 2620250009843 - 06/06/2025 10:03:46 - Autenticação Digital: 0nx1GzAFJCCFC5UyUK1AnC10n5GC50ag.

PROCESSO	CONCESSIONÁRIA	ASSUNTO	TIPO DE OBRA	KM INICIAL	KM FINAL	COMPRIMENTO	LARGURA	AREA
		localizada no km 1.089+450, na rodovia BR-163/MT, no município de Guarantã do Norte/MT.						
50500.0471952022-11	VBR	Projeto Executivo Inspecionado referente às obras da Unidade Operacional – UOP 01, localizada no km 1.089+100, na rodovia BR163/MT, no município de Guarantã do Norte/MT.	Posto de fiscalização rodoviária	1089,1		0,00 m	-	1.621,27 m²
50500.0471972022-00	VBR	Projeto Executivo Inspecionado referente à Praça de Pedágio nº 03, localizada no km 636+015, na rodovia BR-163/PA, no município de Trairão/PA.	Praça de pedágio	636,015		0,00 m	-	490,85 m²
50500.0472012022-21	VBR	Projeto Executivo Inspecionado referente à Praça de Pedágio nº 03, localizada no km 636+015, na rodovia BR-163/PA, no município de Trairão/PA.	Praça de Pedágio	636,3		0,00 m	-	410,75 m²
50500.0472032022-11	VBR	Projeto Executivo Inspecionado referente à Base de Serviço Operacional nº 02, km 0+600 da rodovia BR-163/PA, no município de Novo Progresso/PA.	Base operacional	1114,42		0,00 m	-	238,25 m²
50500.0472072022-07	VBR	Projeto Executivo Inspecionado referente à Base de Serviço Operacional nº 04, localizada no km 605+500, na rodovia BR163/PA, no município de Itaituba/PA.	Base operacional	605,5		0,00 m	-	238,25 m²
50500.0483202022-00	EC1	Projeto Executivo para implantação das Vias Marginais do km 93+800 ao km 94+200 pistas norte e sul - Jaguaré/ES	Rua lateral/Via marginal	93,8	94,2	400,00 m	-	-
50500.0483942022-38	EC1	Projeto Executivo para implantação das Vias Marginais do km 158,5 ao km 160,1 Sul da BR101/ES – Linhares – Rev.00 – Concessionária ECO101.	Rua lateral/Via marginal	158,5	160,1	1.600,00 m	10,00 m	16.000,00 m²
50500.0489572022-98	VBR	Projeto Executivo Inspecionado referente à Base de Serviço Operacional nº 03, localizada no km 292+800, na rodovia BR163/PA, no município de Novo Progresso/PA.	Base operacional	295,1		0,00 m	-	248,00 m²
50500.0489752022-70	VBR	Apresentação do Anteprojeto referente à Unidade Operacional – UOP nº 02, localizada no km 295+200, na rodovia BR-163/PA, no município de Novo Progresso/PA.	Posto de fiscalização rodoviária	295,2		0,00 m	-	410,75 m²
50500.0489752022-70	VBR	Anteprojeto referente à Unidade Operacional – UOP 02, localizada no km 295+200, na rodovia BR163/PA, no município de Novo Progresso/PA.	Posto de fiscalização rodoviária			0,00 m	-	-
50500.0491062022-62	VBA	Projeto de Interesse de Terceiro - PIT com Polo Gerador de Tráfego - PGT - Readequação de acesso localizado no trecho entre o km 677+560 e o km 678+100, da BR-116/BA, pista Sul, no município de Jequié/BA, de interesse da CARVALHO & CARVALHO DERIVADOS DE PETROLEO LTDA.	Polo Gerador de Tráfego	677,56	678,1	460,00 m	7,40 m	3.404,00 m²
50500.0513922023-15	CRO	PIT - Implantação de Obra de Arte Especial (OAE) no	Polo Gerador de Tráfego	749,6		52,00 m	18,60 m	967,20 m²

O PRESENTE DOCUMENTO É PARTE INTEGRANTE DA CERTIDÃO DE ACERVO TÉCNICO EXPEDIDA PELO CREA-SP.
CAT No: 2620250009843 - 06/06/2025 10:03:46 - Autenticação Digital: 0nx1GzAFJCCFC5UyUK1AnC10n5GC50ag.

PROCESSO	CONCESSIONÁRIA	ASSUNTO	TIPO DE OBRA	KM INICIAL	KM FINAL	COMPRIMENTO	LARGURA	AREA
		km 749+600, transversalmente à Rodovia BR163/MT, no município de Sorriso/MT, de interesse de Prefeitura Municipal de Sorriso.						
50500.0521102023-99	CRO	Projeto executivo de Implantação da Base de Serviço Operacional nº 05, no km 206+800 da BR-163/MT.	Base operacional	206,8		0,00 m	-	328,38 m²
50500.0523452024-61	rsp	Anteprojeto das obras de Ampliação de Capacidade e Melhorias na Região Metropolitana de São José dos Campos - RMSJC, localizado entre o km 132+880 e o km 143+400 da BR-116/SP	Ampliação de capacidade e melhorias			20.840,00 m	10,50 m	218.820,00 m²
50500.0529462024-74	VCO	Anteprojeto – "Programa 7.2" - Km 416 ao 419 da BR101/SC – Anos 5 a 9. Ref.: Item 3.2.1.2 PER	Ampliação de capacidade e melhorias	416	419	556,00 m	10,50 m	5.838,00 m²
50500.0532352024-17	VCO	Anteprojeto – "Programa 7.1" - Km 412 ao 416 da BR101/SC – Anos 3 a 9. Ref.: Item 3.2.1.2 PER	Ampliação de capacidade e melhorias	412	416	2.697,90 m	10,50 m	28.327,95 m²
50500.0532692023-21	VSL	Anteprojeto de Reforço e Alargamento das Pontes sobre o Canal DNOS I - BR-290/RS - km 088+200, sentido Leste/Oeste - município de Porto Alegre/RS.	Reforço e Alargamento de OAE	88,2		63,00 m	17,65 m	1.111,95 m²
50500.0534072021-18	ECS	Projeto Executivo e Orçamento da Sinalização Definitiva da BR-116/RS, no trecho compreendido entre o km 511+600 ao km 510+900 – Acesso ao município de Arroio do Padre.	Sinalização	511,6	510,9	700,00 m	-	-
50500.0536202023-83	VBR	Estudo técnico com proposta de alteração das obrigações contratuais previstas no Item 3.2 do Programa de Exploração da Rodovia - Frente de Ampliação de Capacidade e Melhorias previstas no PER - Acostamentos e Acessos.	Acesso			0,00 m	-	-
50500.0542962023-11	VBA	Readequação de acesso às margens da Rodovia BR-324/BA, trecho entre o 599+805m e o km 600+215m, sentido leste e oeste, município de Simões Filho/BA, de interesse da Colorado Logistica e Armazenagem LTDA.	Polo Gerador de Tráfego	599,805	600,215	535,00 m	6,35 m	3.397,25 m²
50500.0547602023-79	CRO	Projeto executivo de Implantação da Base de Serviço Operacional nº 07, no km 305+700 da BR-163/MT.	Base operacional	305,7		0,00 m	-	-
50500.0550462021-36	CRO	Projeto Executivo - Passarela ID 09 - km 205+300 da BR-364/MT - Concessionária CRO.	Passarela	205,3		36,70 m	2,20 m	80,74 m²
50500.0560402024-29	ERM	Anteprojeto Obras de Ampliação e Melhorias - Segmento Homogêneo nº 55 Km 189,62 ao Km 196,12 – Rodovia Presidente Dutra, BR-116/RJ	Ampliação de capacidade e melhorias			35.241,00 m	12,40 m	436.988,40 m²
50500.0560702024-35	ERM	Anteprojeto Obras de Ampliação e Melhorias - Segmento Homogêneo nº 56 Km 196,12 ao Km 204,32 – Rodovia Presidente Dutra, BR-116/RJ	Ampliação de capacidade e melhorias			5,00 m	11,05 m	55,25 m²
50500.0564582022-74	V40	Coordenação Regional de Fiscalização da	Reforço e Alargamento	632,4		0,00 m	-	-

O PRESENTE DOCUMENTO É PARTE INTEGRANTE DA CERTIDÃO DE ACERVO TÉCNICO EXPEDIDA PELO CREA-SP.
CAT No: 2620250009843 - 06/06/2025 10:03:46 - Autenticação Digital: 0nx1GzAFJCCFC5UyUK1AnC10n5GC50ag.

PROCESSO	CONCESSIONÁRIA	ASSUNTO	TIPO DE OBRA	KM INICIAL	KM FINAL	COMPRIMENTO	LARGURA	AREA
		Infraestrutura Rodoviária de Minas Gerais - COROD/MG	de OAE					
50500.0569302024-31	VCO	Anteprojeto – Implantação de Dispositivo em Desnível - Km 246+700 (Projeto) / Km 247+000 (Rodovia) da BR101/SC – Ano 5 – Item PER 1	Dispositivo em desnível			435,70 m	7,30 m	3.180,61 m²
50500.0571002024-21	ERM	Anteprojeto Obras de Ampliação e Melhorias - Segmento Homogêneo nº 54 Km 185,53 ao Km 189,62 – Rodovia Presidente Dutra, BR-116/RJ	Ampliação de capacidade e melhorias			32,00 m	2,70 m	86,40 m²
50500.0571782023-64	AFD	Implantação de acessos às margens da Rodovia BR-381/MG, entre o km 000+380 e o km 001+680, pista Sul e Norte, Contorno de Betim, município de Betim/MG, de interesse de Construtora Pereira de Almeida S.A.	Polo Gerador de Tráfego	0,38	1,68	855,00 m	4,58 m	3.915,90 m²
50500.0578552024-25	ERM	Anteprojeto Obras de Ampliação e Melhorias - Segmento Homogêneo nº 53 Km 181,63 ao Km 185,53 – Rodovia Presidente Dutra, BR-116/RJ	Ampliação de capacidade e melhorias			52,00 m	2,60 m	135,20 m²
50500.0583682023-07	EC1	PIT/PGT - Implantação de acesso na Rodovia BR-101/ES, no km 180+300, pista sentido Sul, no município de Aracruz/ES, de interesse de De Marchi Transportes Ltda.	Polo Gerador de Tráfego	180,3		338,00 m	7,00 m	2.366,00 m²
50500.0583742024-37	RSP	Estudo de aterro experimental localizado no trecho entre o km 162+400 ao km 165+400 (“Retão de Jacareí”), da Rodovia BR-116/SP.	Recuperação de Terrapleno			0,00 m	-	-
50500.0599052022-47	VCO	Adequação TB-45 – Ponte sobre o Rio da Laje - km 436+100, BR-101/SC. Ref.: Escopo 6 - Item 3.1.3 do PER	Reforço e Alargamento de OAE	436,1		35,00 m	10,00 m	350,00 m²
50500.0599752023-86	ALS	PIT/PGT - Projetos de construção às margens da Rodovia BR-101/SC, no Km 150+400m, sentido Norte, município de Itapema/SC, de interesse de Santana Empreendimentos Imobiliários LTDA.	Polo Gerador de Tráfego	150,4		0,00 m	-	-
50500.0603942020-44	ECC	Projeto funcional do acesso provisório à Escola Municipal Nicanor Parreira (Trevão).	Dispositivo em nível			1.329,57 m	14,40 m	19.145,81 m²
50500.0606762023-94	TER	Implantação de dispositivo de acesso ao CODIN, na BR-040/RJ, no km 102+125m, sentidos RJ e JF, no Município de Duque de Caxias/RJ, de interesse do Município de Duque de Caxias.	Polo Gerador de Tráfego	102,125		240,00 m	6,65 m	1.596,00 m²
50500.0627942022-56	V40	Regularização de acesso na faixa de domínio da Rodovia BR-040/MG, no km 503+300, pista Norte, no município de Esmeraldas/MG, de interesse do Sindicato dos Transportadores Rodoviários Autônomos de Carga do Estado de Minas Gerais - SINDITAC/MG.	Polo Gerador de Tráfego	503,3		640,00 m	5,50 m	3.520,00 m²
50500.0630472022-35	EC1	Projeto Executivo para implantação das Vias Marginais do km 31,5 ao km 32 Sul da rodovia BR-101/ES – Conceição da	Rua lateral/Via marginal	31,5	32	500,00 m	10,00 m	5.000,00 m²

O PRESENTE DOCUMENTO É PARTE INTEGRANTE DA CERTIDÃO DE ACERVO TÉCNICO EXPEDIDA PELO CREA-SP.
CAT No: 2620250009843 - 06/06/2025 10:03:46 - Autenticação Digital: 0nx1GzAFJCCFC5UyUK1AnC10n5GC50ag.

PROCESSO	CONCESSIONÁRIA	ASSUNTO	TIPO DE OBRA	KM INICIAL	KM FINAL	COMPRIMENTO	LARGURA	AREA
		Barra/ES – Rev.00 – Concessionária ECO101.						
50500.0643602023-71	RSP	Anteprojeto de Implantação da Passarela Pinheirinho, localizada no km 206+487, da rodovia BR-116/SP - Lote 03.	Passarela	206,49		51,81 m	2,10 m	108,80 m²
50500.0644252023-89	RSP	Anteprojeto de Implantação de Barreiras de Ruído, 204+700 e 231+400 da BR-116SP - item 3.2.1.2 do PER – alínea T.	Barreira de ruído	204,7	231,4	26.700,00 m	-	17.900,00 m²
50500.0646122012-18	ALS	Projeto funcional de implantação da Unidade Operacional da Polícia Rodoviária Federal (UOp) no Contorno Viário de Florianópolis, no km 213+00 da BR-101/SC - município de São José/SC.	Posto de fiscalização rodoviária	213		0,00 m	-	496,20 m²
50500.0651592021-40	VCO	Projeto Executivo acompanhado do Certificado de Inspeção Acreditada - adequação dos dispositivos existentes, adequação faixas de mudança de velocidade, ponto de ônibus e implantação de vias marginais, denominado "Binário Bloco 1" - km 271+300 ao km 278+100 - 3º ano.	Rua lateral/Via marginal			1.500,00 m	10,50 m	15.750,00 m²
50500.0651602024-17	VSL	Passagem Superior (PS) km 91+850 BR-290 Oeste – Adequação ao escopo de Recuperação do PER	Manutenção e Recuperação de OAE	91,85		0,00 m	-	-
50500.0652442021-16	VCO	Projeto Executivo Inspecionado referente à Melhoria de Acesso - km 271+300 BR101/SC – Pista Norte – 2º Ano.	Acesso	271,3		540,00 m	8,00 m	4.320,00 m²
50500.0652552021-98	VCO	Projeto Executivo Inspecionado referente à Melhoria de Acesso km 286+010 BR101/SC – Pista Norte – 2º Ano.	Acesso	286		216,00 m	15,56 m	3.360,96 m²
50500.0652652021-23	VCO	Projeto Executivo Inspecionado referente à Melhoria de Acesso - Km 287+900 (projeto) - Pista Norte - BR-101/SC - 2º ano.	Acesso	287,9		270,00 m	6,30 m	1.701,00 m²
50500.0652792021-47	VCO	Projeto Executivo Inspecionado referente à Melhoria de Acesso km 310+470 BR101/SC – Pista Sul – 2º Ano.	Acesso	286		780,00 m	-	-
50500.0653052021-37	VCO	Projeto Executivo - Melhoria de Acesso - Km 339+100 - Pista Sul - BR-101/SC - 2º Ano.	Acesso	339,1		0,00 m	-	-
50500.0653162021-17	VCO	Projeto Executivo - Melhoria de Acesso - km 357+100 (projeto) - km 355+480 (rodovia) - Pista Sul - BR-101/SC - 2º ano.	Acesso	357,1		540,00 m	5,70 m	3.078,00 m²
50500.0654242021-90	VCO	Projeto Executivo Inspecionado - Via Marginal e Melhoria de Acessos - km 282+700 ao km 284+030 - Pista Sul - BR-101/SC do 5º ano.	Rua lateral/Via marginal	282,7	284,03	1.330,00 m	10,50 m	13.965,00 m²
50500.0663452021-04	RAC	Projeto de regularização de acesso às margens da Rodovia BR-393/RJ, no km 189+370, de interesse de Globoaves São Paulo Agroavícola Ltda.	Polo Gerador de Tráfego	189,37		0,00 m	-	-
50500.0668452020-57	ECS	Projeto executivo e orçamento para a obra de sinalização definitiva no trecho compreendido entre o km 437+600 ao km	Sinalização	437	446	9.000,00 m	-	-

O PRESENTE DOCUMENTO É PARTE INTEGRANTE DA CERTIDÃO DE ACERVO TÉCNICO EXPEDIDA PELO CREA-SP.
CAT No: 2620250009843 - 06/06/2025 10:03:46 - Autenticação Digital: 0nx1GzAFJCCFC5UyUK1AnC10n5GC50ag.

PROCESSO	CONCESSIONÁRIA	ASSUNTO	TIPO DE OBRA	KM INICIAL	KM FINAL	COMPRIMENTO	LARGURA	AREA
		446+820 da rodovia BR-116/RS, pista existente.						
50500.0668482020-91	ECS	Projeto Executivo e Orçamento da Sinalização Definitiva da BR-116/RS no trecho compreendido entre o km 459+500 ao km 464+600.	Sinalização	458	465	7.000,00 m	-	-
50500.0673772023-81	ALS	Projeto de Interesse de Terceiro - PIT com Polo Gerador de Tráfego - PGT - Implantação de acesso na faixa de domínio, localizado no km 067+186m, sentido Norte, na Rodovia BR-101/SC, no Município de Araquari/SC, de interesse de K N S Incorporadora e Administradora de Imóveis Ltda.	Polo Gerador de Tráfego	67,186		994,00 m	6,60 m	6.560,40 m²
50500.0677482008-95	ALS	Projeto Executivo de Sinalização das Praças de Pedágio P01 - BR-376/PR - P02 - P03 - P04 - P05 - BR-101/SC.	Sinalização			0,00 m	-	-
50500.0682012021-84	AFD	Projeto Executivo para adequação de Passarela de pedestres (OAE) localizada no km 040+300, BR-381, Atibaia/SP.	Passarela	40,36		39,00 m	2,40 m	93,60 m²
50500.0682352021-79	AFD	Projeto Executivo da Remodelação da Passarela localizada no km 49+200, devido a Implantação da Faixa Adicional do km 48+720 ao km 50+370, pista sul, da rodovia Fernão Dias - BR-381/SP.	Passarela	49,2		39,00 m	2,60 m	101,40 m²
50500.0682392021-57	AFD	Projeto Executivo da Remodelação da Passarela localizada no km 52+800, devido a Implantação da Faixa Adicional do km 52+140 ao km 54+0800, pista sul, da rodovia Fernão Dias - BR-381/SP.	Passarela	52,8		55,00 m	2,60 m	143,00 m²
50500.0685962020-34	CRT	Evento geotécnico (deslizamento) ocorrido em 23/02/2020 no km 91+400 da BR-116/RJ - CRT, no interior do Parque Nacional da Serra dos Órgãos - PARNASO.	Estudo Geotécnico	91,4		0,00 m	-	-
50500.0687832022-80	ARB	Projeto de Interesse de Terceiro - PIT - Implantação de via lateral às margens da Rodovia BR-116/SP, km 431+940 ao km 432+500, sentido Norte, no município de Registro/SP, de interesse de Auto Posto Tulio Ltda.	Rua lateral/Via marginal	431,94	432,5	560,00 m	9,00 m	5.040,00 m²
50500.0688962021-02	EC1	Projeto Executivo de Restauração do aterro do Km 282+700 pista Sul BR-101/ES.	Recuperação de Terrapleno	282,7		0,00 m	-	-
50500.0689002023-96	RSP	Anteprojeto de adequação da Passarela Tigrão, localizada no km 228+774 da rodovia BR-116/SP - Lote 01.	Passarela	224,109		119,74 m	2,24 m	268,22 m²
50500.0690202023-37	RSP	Projeto Executivo de adequação da Passarela DNER, localizada no km 229+762 da Rodovia BR-116/SP - certificado do Organismo de Inspeção Acreditada (OIA) credenciado pelo INMETRO	Passarela	224,109		121,12 m	2,24 m	271,31 m²
50500.0690392023-83	RSP	Anteprojeto de adequação da Passarela Palmira, localizada no km 230+433 da BR-116/SP - Lote 01.	Passarela	224,109		126,75 m	2,24 m	283,92 m²

O PRESENTE DOCUMENTO É PARTE INTEGRANTE DA CERTIDÃO DE ACERVO TÉCNICO EXPEDIDA PELO CREA-SP.
CAT No: 2620250009843 - 06/06/2025 10:03:46 - Autenticação Digital: 0nx1GzAFJCCFC5UyUK1AnC10n5GC50ag.

PROCESSO	CONCESSIONÁRIA	ASSUNTO	TIPO DE OBRA	KM INICIAL	KM FINAL	COMPRIMENTO	LARGURA	AREA
50500.0694152021-78	VCO	Projeto Executivo Inspecionado - Melhoria de Acesso - Km 310+470 (projeto) - Km 309+800 (rodovia) - Pista Sul - BR-101/SC - 2º ano.	Acesso	310,47		320,00 m	4,65 m	1.488,00 m²
50500.0694202021-81	VCO	Projeto Executivo Inspecionado - Melhoria de Acesso - km 322+100 (projeto), km 321+000 (rodovia), Pista Sul - BR-101/SC - 2º Ano.	Acesso	322,1		180,00 m	4,20 m	756,00 m²
50500.0697952023-11	ERM	Estudos de avaliação do risco geológico e definição de intervenções preventivas e corretivas necessárias para garantir a estabilidade do terrapleno – Monumento Geológico Dedo de Deus – BR-116/RJ.	Contenção			0,00 m	-	-
50500.0698772022-76	CRO	Análise Proposta CRO para Assunção dos Segmentos Rodoviários sob Responsabilidade do DNIT - Trecho 174 km e Serra da Caixa Furada – Processo de Relicitação BR-163/MT.	Recuperação Pavimentação, Drenagem, Contenções e Dispositivos de Segurança	130,19	507,1	376.910,00 m	-	-
50500.0698772022-77	CRO	Projeto Executivo - Assunção dos Segmentos Rodoviários sob Responsabilidade do DNIT - "Serra da Caixa Furada" - km 461,7 ao Km 507,1 da Rodovia BR-163/M	Recuperação Pavimentação, Drenagem, Contenções e Dispositivos de Segurança	40,3		45.300,00 m	-	-
50500.0701352022-93	ARB	Projeto de Interesse de Terceiro - PIT - Implantação de via lateral às margens da Rodovia BR-116/SP, km 431+140 ao km 431+940, sentido Norte, no município de Registro/SP, de interesse de Mario Kasuga.	Acesso	431,14	431,94	500,00 m	7,50 m	3.750,00 m²
50500.0701652020-38	ECS	Projeto Executivo de Sinalização Definitiva no trecho compreendido entre o km 478+300 ao km 486+000 da Rodovia BR-116/RS, Pista Existente.	Sinalização	478,3	486	7.700,00 m	-	-
50500.0701652020-38	ECS	Projeto Executivo - Assunção dos Segmentos Rodoviários sob Responsabilidade do DNIT - "Serra da Caixa Furada" - km 461,7 ao Km 507,1 da Rodovia BR-163/M	Sinalização			0,00 m	-	-
50500.0709272024-20	CRO	Frente de Serviços Operacionais – PER 3.4.4 - Sistema de Atendimento ao Usuário – Base SAU 10 Definitiva	Base operacional			0,00 m	-	404,49 m²
50500.0711742021-27	EC1	Projeto executivo de alteração dos acessos ao município de Sooretama/ES, na BR-101/ES.	Acesso			280,00 m	7,00 m	1.960,00 m²
50500.0712262020-84	ECC	Projeto Executivo das obras de melhoria do Trecho Homogêneo 05, entre o km 64+700 ao km 113+200 da BR-364/GO, 3° ao 5° ano concessão - Passarela Aparecida do Rio Doce/GO	Passarela	64,7	113,2	48.500,00 m	-	-
50500.0712272020-29	ECC	Projeto executivo, referente às obras do 3° ao 5° ano do Trecho Homogêneo 06, localizadas entre o km 113,200 ao km 115,200 da BR-364/GO.	Duplicação			2.000,00 m	16,80 m	33.600,00 m²
50500.0712382020-17	ECC	Projeto Executivo das Obras de Ampliação de Capacidade e Melhorias da Rodovia BR-365/MG – Trecho Homogêneo 10, km	Ampliação de capacidade e melhorias	629	688,2	59.200,00 m	-	-

O PRESENTE DOCUMENTO É PARTE INTEGRANTE DA CERTIDÃO DE ACERVO TÉCNICO EXPEDIDA PELO CREA-SP.
CAT No: 2620250009843 - 06/06/2025 10:03:46 - Autenticação Digital: 0nx1GzAFJCCFC5UyUK1AnC10n5GC50ag.

PROCESSO	CONCESSIONÁRIA	ASSUNTO	TIPO DE OBRA	KM INICIAL	KM FINAL	COMPRIMENTO	LARGURA	AREA
		km 629 ao 688,2, BR-365/MG, 3° ao 5º ano de concessão.						
50500.0712422020-77	ECC	Projeto Executivo - Implantação de Passarela localizada no km 690+800 da rodovia BR-365/MG, no município de Monte Alegre de Minas/MG - Trecho Homogêneo 11.	Passarela	688,2	691,5	27,51 m	1,88 m	51,72 m²
50500.0716422022-44	VSL	Entrega dos Anteprojetos de Acordo com os Prazos Definidos em Contrato do Edital de Concessão nº 01/2019 - BR-101/290/386/448/RS - ViaSul.	Outros			0,00 m	-	-
50500.0727552022-67	RSP	Pesquisa RDT CCR RioSP - Estruturação de Implantação da Metodologia BIM na ANTT - PRIORIDADE!	Outros			0,00 m	-	-
50500.0730512021-21	VCO	Anteprojeto - Vias Marginais, Conflitos Frontais, Passarelas e Adequação do Dispositivo Viário Existente, denominado "Binário Bloco 4" - km 328+350 e o km 334+000 da BR 101/SC, municípios de Tubarão/SC e Capivari/SC - 3º ano.	Melhorias operacionais	328,5	332,55	3.050,00 m	10,50 m	32.025,00 m²
50500.0730512021-21	VCO	Anteprojeto - Vias Marginais, Conflitos Frontais, Passarelas e Adequação do Dispositivo Viário Existente, denominado "Binário Bloco 4" - km 328+350 e o km 334+000 da BR 101/SC, municípios de Tubarão/SC e Capivari/SC - 3º ano.	Passarela	328,5	332,55	3.050,00 m	10,50 m	32.025,00 m²
50500.0730512021-21	VCO	Anteprojeto - Vias Marginais, Conflitos Frontais, Passarelas e Adequação do Dispositivo Viário Existente, denominado "Binário Bloco 4" - km 328+350 e o km 334+000 da BR 101/SC, municípios de Tubarão/SC e Capivari/SC - 3º ano.	Reforço e Alargamento de OAE	328,5	332,55	3.050,00 m	10,50 m	32.025,00 m²
50500.0730512021-21	VCO	Anteprojeto - Vias Marginais, Conflitos Frontais, Passarelas e Adequação do Dispositivo Viário Existente, denominado "Binário Bloco 4" - km 328+350 e o km 334+000 da BR 101/SC, municípios de Tubarão/SC e Capivari/SC - 3º ano.	Rua lateral/Via marginal	328,5	332,55	3.050,00 m	10,50 m	32.025,00 m²
50500.0730512021-21	VCO	Anteprojeto - Vias Marginais, Conflitos Frontais, Passarelas e Adequação do Dispositivo Viário Existente, denominado "Binário Bloco 4" - km 328+350 e o km 334+000 da BR 101/SC, municípios de Tubarão/SC e Capivari/SC - 3º ano.	Outros	328,5	332,55	3.050,00 m	10,50 m	32.025,00 m²
50500.0735142022-35	RSP	Item 3.1.2.11 do PER – Implantação dos marcos quilométricos na BR-101	Sinalização			0,00 m	-	-
50500.0735462012-69	ALS	Projeto executivo referente à elevação da ponte sobre o Rio Camboriú, localizada no km 135+570 da BR-101/SC.	Reforço e Alargamento de OAE	135,57		159,00 m	10,36 m	1.647,24 m²
50500.0736022023-18	TRA	Implantação de via marginal e acesso comercial à Rodovia BR-153/GO, km 520+915m ao km 519+940m, município de	Acesso	520,915	519,94	300,00 m	7,20 m	2.160,00 m²

O PRESENTE DOCUMENTO É PARTE INTEGRANTE DA CERTIDÃO DE ACERVO TÉCNICO EXPEDIDA PELO CREA-SP.
CAT No: 2620250009843 - 06/06/2025 10:03:46 - Autenticação Digital: 0nx1GzAFJCCFC5UyUK1AnC10n5GC50ag.

PROCESSO	CONCESSIONÁRIA	ASSUNTO	TIPO DE OBRA	KM INICIAL	KM FINAL	COMPRIMENTO	LARGURA	AREA
		Hidrolândia (GO), de interesse da VA empreendimentos imobiliários LTDA.						
50500.0744582021-75	ECP	Proposta de implantação de faixa adicional - Revisão Quinquenal da ECOPONTE	Ampliação de capacidade e melhorias			165,00 m	7,60 m	1.254,00 m²
50500.0746372022-93	ECC	Entrega dos Anteprojetos de Acordo com os Prazos Definidos em Contrato.	Outros			0,00 m	-	-
50500.0746932022-28	VCO	Entrega dos Anteprojetos de Acordo com os Prazos Definidos em Contrato.	Outros			0,00 m	-	-
50500.0748092023-18	ECS	Projeto Executivo de Recuperação de Patologias da Ponte sobre o Canal Sta. Bárbara	Manutenção e Recuperação de OAE	418,873		121,80 m	12,40 m	1.510,32 m²
50500.0753462021-31	AFD	Projeto executivo para a adequação da sinalização de equipamentos de fiscalização de velocidade implantados na BR-381/MG/SP à Resolução nº 798, de 02 de setembro de 2020.	Sinalização			0,00 m	-	-
50500.0754542021-12	ECC	Anteprojeto - Posto de Pesagem Veicular (PPV) - km 10+950 - Rodovia BR-364/GO.	Posto de pesagem veicular			0,00 m	-	-
50500.0755562021-20	ECC	Anteprojeto referente ao Sistema de Pesagem, no km 108+000, na rodovia BR-364/GO sentido leste.	Posto de pesagem veicular			0,00 m	-	-
50500.0755962020-91	EC1	Projeto Executivo de Implantação das Vias Marginais nos Trechos da BR101/ES: km 291+500 ao km 296+600 e km 297+950 ao km 304+800 - ECO 101 Concessionária de Rodovias S.A.	Rua lateral/Via marginal			3.400,00 m	9,60 m	32.640,00 m²
50500.0757192021-74	ECC	Projeto Executivo - Implantação de Sistema de Pesagem HS-WIM do tipo Pleno - km 641+850 da BR-365/MG, sentido oeste.	Posto de pesagem veicular	641,85		0,00 m	-	-
50500.0761512021-17	ECA	Anteprojeto Posto de Parada e Descanso (PPD-02) no km 212+000, da rodovia BR-153/GO, no município de Uruaçu/GO.	Ponto de Parada de Descanso	212		0,00 m	-	-
50500.0761512021-17	ECA	Projeto Executivo Certificado - Ponto de Parada e Descanso - PPD 02 - km 212+000 (Pista Sul) da BR-153/GO - Inspeção Acreditada.	Ponto de Parada de Descanso			0,00 m	-	-
50500.0770712024-13	CRO	Projeto Executivo da Duplicação do trecho entre o km 560+000 ao km 593+000 da BR-163/MT	Duplicação			32.980,00 m	11,80 m	389.164,00 m²
50500.0771312021-55	ECC	Anteprojeto referente ao Sistema de Pesagem, no km 648+630 na rodovia BR-365/MG sentido leste.	Posto de pesagem veicular			0,00 m	-	-
50500.0772882022-61	ALS	Implantação de via marginal de acesso às margens da Rodovia BR-116/PR, do km 093+610 ao 095+245, sentido Norte, no município de São José dos Pinhais/PR, de interesse de Artely Móveis Ltda.	Polo Gerador de Tráfego	93,61	95,245	346,51 m	6,55 m	2.269,64 m²
50500.0777452022-18	VCO	Anteprojeto - Adequação das Marginais Existentes, Adequação faixas de mudança de velocidade, Conflitos Frontais, Ponto de ônibus e Rotatórias em nível (retorno), denominado "Binário Bloco 6" - km 358+150 ao km	Rua lateral/Via marginal	358,15	360,35	2.200,00 m	-	-

O PRESENTE DOCUMENTO É PARTE INTEGRANTE DA CERTIDÃO DE ACERVO TÉCNICO EXPEDIDA PELO CREA-SP.
CAT No: 2620250009843 - 06/06/2025 10:03:46 - Autenticação Digital: 0nx1GzAFJCCFC5UyUK1AnC10n5GC50ag.

PROCESSO	CONCESSIONÁRIA	ASSUNTO	TIPO DE OBRA	KM INICIAL	KM FINAL	COMPRIMENTO	LARGURA	AREA
		360+350 da BR 101/SC - 3º ano.						
50500.0777582022-97	VCO	Anteprojeto – Conflitos Frontais (itens 27, 28, 29, 30, e 31 do PER), Canalizações de Tráfego (itens 15, 16 e 17 do PER) e Melhoria de Acesso (item 25 do PER) no trecho do km 328+350 ao km 334+000 - denominado pela Concessionária "Binário Bloco 3".	Rua lateral/Via marginal	319,3	328,1	5.650,00 m	-	-
50500.0778512022-00	VCO	Anteprojeto - Adequação das Marginais Existentes, Adequação faixas de mudança de velocidade, Conflitos Frontais e Ponto de ônibus denominado "Binário Bloco 5" - km 337+800 ao km 343+900 da BR-101/SC – 3° ano.	Rua lateral/Via marginal	337,8	333,9	6.900,00 m	-	-
50500.0787892022-65	ARB	Implantação de via lateral e passarela às margens da Rodovia BR-116/SP, km 270+000, sentido Norte, município de Taboão da Serra/SP do interesse de Atacadão S.A.	Polo Gerador de Tráfego	270		541,61 m	8,00 m	4.332,88 m²
50500.0795282011-18	ARB	Ruas Laterais Municípios de Taboão da Serra/SP, Itapecerica da Serra/SP, Embu das Artes/SP e São Lourenço da Serra/SP - Autopista Régis Bittencourt S.A.	Rua lateral/Via marginal	269	279	20.030,00 m	10,90 m	218.327,00 m²
50500.0797902023-98	TRA	Projeto de Interesse de Terceiro - Implantação de via marginal e acesso à Rodovia BR-153/MG, km 211+060, no município de Frutal/MG, de interesse de AUTO POSTO ALDEIA DO VALLE II EIRELI.	Polo Gerador de Tráfego	211,06		310,00 m	7,16 m	2.219,60 m²
50500.0809822021-85	CRO	Serviços de conservação do segmento denominado “Trecho 174 km” na rodovia BR-163/MT, objeto do 3º Termo Aditivo ao Contrato de Concessão.	Pavimentação			174.000,00 m	-	-
50500.0824322022-81	ALS	Projeto de Interesse de Terceiro - PIT com Polo Gerador de Tráfego - PGT - Implantação de acesso às margens da Rodovia BR-101/SC, no Km 130+250m, sentido Sul, município de Camboriú/SC do interesse de Abelardo Benigno & Costa Empreendimentos LTDA (ABC Empreendimentos).	Polo Gerador de Tráfego	130,25		500,00 m	6,00 m	3.000,00 m²
50500.0827662024-17	APS	Projeto funcional de implantação de dispositivo em desnível da BR116/PR, entre os municípios de Fazenda Rio Grande – PR e Mandirituba – PR – TAC PLANALTO SUL.	Dispositivo em desnível			0,00 m	-	-
50500.0827832024-54	APS	Projeto funcional de implantação das marginais da BR-116/SC, no município de Papanduva – SC – TAC PLANALTO SUL.	Rua lateral/Via marginal			1.500,00 m	7,40 m	11.100,00 m²
50500.0838972021-79	AFL	Projeto de Interesse de Terceiro (PIT) com Polo Gerador de Tráfego (PGT) - Construção de alças de incorporação, desincorporação e readequação de interseção às margens da Rodovia BR-101/SC, entre os Km 151+100m e 152+000,	Polo Gerador de Tráfego	151,1	152	900,00 m	-	-

O PRESENTE DOCUMENTO É PARTE INTEGRANTE DA CERTIDÃO DE ACERVO TÉCNICO EXPEDIDA PELO CREA-SP.
CAT No: 2620250009843 - 06/06/2025 10:03:46 - Autenticação Digital: 0nx1GzAFJCCFC5UyUK1AnC10n5GC50ag.

PROCESSO	CONCESSIONÁRIA	ASSUNTO	TIPO DE OBRA	KM INICIAL	KM FINAL	COMPRIMENTO	LARGURA	AREA
		Sentidos Norte e Sul, no município de Itapema/SC, de interesse da Prefeitura Municipal de Itapema.						
50500.0862832021-49	ARB	Projeto de Interesse de Terceiro - Regularização de acesso às margens da Rodovia BR-116/SP, no km 434+240, sentido Sul, em Registro/SP, de interesse de Nilton Otoboni.	Acesso			320,06 m	13,70 m	4.384,82 m²
50500.0864882021-24	EC5	Projeto Executivo de recuperação, reforço e alargamento ao TB45 da OAE (ponte) no km 155+100, sentido norte, rodovia BR-050/GO, município de Uberaba/MG.	Reforço e Alargamento de OAE			0,00 m	-	-
50500.0864992021-12	EC5	Projeto Executivo - Recuperação e adequação da OAE (ponte) no km 156+400, sentido norte da rodovia BR-050/MG, município de Uberaba/MG.	Reforço e Alargamento de OAE			0,00 m	-	-
50500.0865142021-14	EC5	Anteprojeto de Recuperação e Adequação ao TT45 de OAE (Ponte) no km 236+200, sentido norte e sul , rodovia BR-050/GO, município de Campo Alegre de Goiás/GO.	Reforço e Alargamento de OAE	236,2		0,00 m	-	-
50500.0865292021-82	EC5	Anteprojeto de Recuperação e Adequação ao TT45 da Ponte Sobre o Ribeirão Imburuçu localizada no km 179+900, sentido norte, rodovia BR-050/GO, município de Campo Alegre de Goiás/GO.	Reforço e Alargamento de OAE	179,9		55,00 m	13,16 m	723,80 m²
50500.0865542021-66	EC5	Anteprojeto de recuperação, reforço e alargamento ao TB45 da OAE (ponte) no km 310+900, sentido norte e sul, rodovia BR-050/GO, município de Campo Alegre de Goiás/GO.	Reforço e Alargamento de OAE			0,00 m	-	-
50500.0871722021-50	ECA	Inspeção Acreditada da revisão do Projeto Executivo referente da Base de Serviço Operacional BSO-19 da BR-080/GO.	Base operacional	142,07		0,00 m	-	310,34 m²
50500.0873172021-12	MSV	Solicitação de autorização para implantação de viaduto na faixa de domínio da Rodovia BR-163/MS, no km 485+500, em Campo Grande/MS, de interesse da PLAENGE URBANISMO LTDA.	Dispositivo em desnível	485,5		0,00 m	-	-
50500.0873172021-12	MSV	Solicitação de autorização para implantação de viaduto na faixa de domínio da Rodovia BR-163/MS, no km 485+500, em Campo Grande/MS, de interesse da PLAENGE URBANISMO LTDA.	Polo Gerador de Tráfego	485,5		0,00 m	-	-
50500.0874842022-44	VBR	Projeto Executivo Inspecionado referente à implantação da Passarela nº 1, localizada no km 1.029+390, da rodovia BR-163/MT, no município de Peixoto de Azevedo/MT.	Passarela			18,30 m	2,40 m	43,92 m²
50500.0876232022-30	VBA	Projeto de Interesse de Terceiro - Implantação de acesso na Rodovia BR-116/BA, entre o km 666+980 e o km 667+850, pista Sul, no município de Jequié/BA, de interesse da RT Comércio de Combustíveis Lubrificantes	Acesso	666,98	667,85	435,00 m	10,00 m	4.350,00 m²

O PRESENTE DOCUMENTO É PARTE INTEGRANTE DA CERTIDÃO DE ACERVO TÉCNICO EXPEDIDA PELO CREA-SP.
CAT No: 2620250009843 - 06/06/2025 10:03:46 - Autenticação Digital: 0nx1GzAFJCCFC5UyUK1AnC10n5GC50ag.

PROCESSO	CONCESSIONÁRIA	ASSUNTO	TIPO DE OBRA	KM INICIAL	KM FINAL	COMPRIMENTO	LARGURA	AREA
		e Serviços LTDA (Posto Portal do Sol).						
50500.0876692022-59	VBA	Projeto de Interesse de Terceiro - PIT de implantação de readequação de acesso na BR-116/BA, entre o km 828+430m ao km 829+365, sentido Norte, no município de Vitória da Conquista/BA, do interesse da empresa Bosque dos Pássaros Empreendimentos Imobiliários SPE Ltda e o Atacadão S.A.	Polo Gerador de Tráfego	828,43	829,365	417,72 m	7,20 m	3.007,58 m²
50500.0878712021-08	EC5	Projeto Executivo de recuperação, reforço e alargamento ao TB-45 da OAE (ponte) no km 164+650, sentido norte, rodovia BR-050/MG, município de Uberaba/MG.	Reforço e Alargamento de OAE	164,65		0,00 m	-	-
50500.0886002023-23	ALS	Projeto Executivo de Recuperação de Terrapleno do km 668+880 da BR-376/PR, Pista Sul.	Recuperação de Terrapleno	668,8		0,00 m	-	-
50500.0889132021-10	ECA	Inspeção Acreditada do Projeto Executivo referente à implantação da praça de pedágio P1 na BR-153/TO - km 640+066.	Praça de pedágio			0,00 m	-	659,61 m²
50500.0889272021-33	ECA	Implantação da Praça de Pedágio - P2, localizada no km 745+432, da rodovia BR-153/TO.	Praça de pedágio			0,00 m	-	685,21 m²
50500.0889392021-68	ECA	Inspeção Acreditada do Projeto Executivo referente à implantação da praça de pedágio P3 na BR-153/GO - km 012+516.	Praça de pedágio			0,00 m	-	493,76 m²
50500.0889612021-16	ECA	Inspeção Acreditada do Projeto Executivo referente à implantação da praça de pedágio P4 na BR-153/GO - km 116+513.	Praça de pedágio			0,00 m	-	636,80 m²
50500.0889882021-09	ECA	Implantação da Praça de Pedágio - P5, localizada no km 182+632, da rodovia BR-153/GO.	Praça de pedágio	182,632		0,00 m	-	624,49 m²
50500.0890362021-02	ECA	Implantação da Praça de Pedágio - P6, localizada no km 234+201, da rodovia BR-153/TO.	Praça de pedágio			0,00 m	-	770,97 m²
50500.0890612023-40	RSP	Anteprojeto de Implantação do Posto de Pesagem Veicular localizado no km 083+000 da BR116/SP, Pista Sul, município de Roseira/SP - item PER 3.4.6.2	Posto de pesagem veicular	83		0,00 m	-	-
50500.0891112021-27	ECA	Implantação da Praça de Pedágio - P8, localizada no km 155+698, da rodovia BR-080/GO.	Praça de pedágio	155,698		0,00 m	-	685,21 m²
50500.0891552021-57	ECA	Implantação da Praça de Pedágio - P9, localizada no km 404+108, da rodovia BR-414/GO.	Praça de pedágio	404,188		0,00 m	-	685,21 m²
50500.0907262023-68	VBR	Anteprojeto da Via Marginal ID 1 (km 120+260 e o km 121+260), e da Rotatória Alongada ID 1 do PER, km 120+570, BR-163/PA - Item 3.2.1.2 do PER	Rua lateral/Via marginal	120	121	1.010,00 m	10,50 m	10.605,00 m²
50500.0911222021-77	VBA	Anteprojeto de Recuperação, Reforço e Alargamento de OAE - Viaduto km 77+300 - sentido sul , rodovia BR-050/MG, município de Uberlândia/MG.	Reforço e Alargamento de OAE	77,3		0,00 m	-	-

O PRESENTE DOCUMENTO É PARTE INTEGRANTE DA CERTIDÃO DE ACERVO TÉCNICO EXPEDIDA PELO CREA-SP.
CAT No: 2620250009843 - 06/06/2025 10:03:46 - Autenticação Digital: 0nx1GzAFJCCFC5UyUK1AnC10n5GC50ag.

PROCESSO	CONCESSIONÁRIA	ASSUNTO	TIPO DE OBRA	KM INICIAL	KM FINAL	COMPRIMENTO	LARGURA	AREA
50500.0914272022-60	ALS	Implantação de acesso às margens da Rodovia BR-101/SC, no km 124+600, sentido Norte, no município de Itajaí/SC, de interesse de Sardagna Empreendimentos Imobiliários LTDA	Polo Gerador de Tráfego	124,6		192,40 m	3,65 m	702,26 m²
50500.0928892023-85	VBR	Projeto Executivo Inspecionado referente às obras de implantação do Ponto de Parada e Descanso para caminhoneiros - PPD, localizado no km059+390 da BR-163/PA, no município de Novo Progresso/PA	Ponto de Parada de Descanso	59,39		0,00 m	-	321,38 m²
50500.0929252023-19	VBR	Projeto executivo inspecionado do Ponto de Parada e Descanso para caminhoneiros - PPD km 381+500 da BR-163/PA, município de Novo Progresso/PA	Ponto de Parada de Descanso	381,5		0,00 m	-	321,38 m²
50500.0930682023-66	CRO	Implantação de acesso na BR-163/MT, no km 094+230m, sentido Norte, no município de Rondonópolis (MT), de interesse da Secretaria de Estado de Infraestrutura e Logística – ("SINFRA").	Polo Gerador de Tráfego	94,23		800,00 m	8,00 m	6.400,00 m²
50500.0934542023-58	EC1	Projeto de Interesse de Terceiro - Implantação de acesso na Rodovia BR-101/ES, no km 253+000, sentido Norte, no município de Serra/ES, de interesse de Alexsandro Neves Pereira.	Polo Gerador de Tráfego	253		0,00 m	-	-
50500.0935632021-11	VCO	Projeto Executivo Inspecionado referente à Obra de Melhoria de Acesso do km 245+600 da BR-101/SC - 3º ano.	Acesso	245,6		570,00 m	5,00 m	2.850,00 m²
50500.0935832021-84	VCO	Projeto Executivo Inspecionado referente à Obra de Melhoria de Acesso do km 246+530 da BR-101/SC - 3º ano.	Acesso	246,53		570,00 m	5,00 m	2.850,00 m²
50500.0935992021-97	VCO	Projeto Executivo Certificado – Adequação de Dispositivo existente – km 358+650 PER– km 357+060 SNV BR-101/SC	Dispositivo em nível			43,43 m	21,70 m	942,43 m²
50500.0936692021-15	VCO	Projeto Executivo Inspecionado referente à implantação de Melhoria de Acesso – km 248+800 – Ano 3 (PER).	Acesso	248,8		0,00 m	-	-
50500.0936782021-06	VCO	Projeto Executivo Inspecionado referente à implantação de Melhoria de Acesso – km 413+500 – Ano 3 (PER).	Acesso	413,5		570,00 m	5,30 m	3.021,00 m²
50500.0937512020-51	ECS	Projeto de Interesse de Terceiro - Solicitação de implantação de acesso na faixa de domínio da Rodovia BR-116/RS, no km 515+850m, de interesse de César Heitor Glockner.	Polo Gerador de Tráfego	515,85		60,34 m	6,85 m	413,33 m²
50500.0944552022-39	ALS	PIT - Implantação de via lateral às margens da Rodovia BR-116/PR, do km 88+900m ao km 89+600m, sentido Sul, município de Piraquara/PR do interesse de Oasis Administradora de Bens S/A.	Rua lateral/Via marginal			700,00 m	-	-
50500.0945532021-95	VCO	Projeto Executivo Inspecionado - Melhoria de Acesso – km 322+100 (projeto) - km 321+000	Acesso	322,1		520,00 m	5,30 m	2.756,00 m²

O PRESENTE DOCUMENTO É PARTE INTEGRANTE DA CERTIDÃO DE ACERVO TÉCNICO EXPEDIDA PELO CREA-SP.
CAT No: 2620250009843 - 06/06/2025 10:03:46 - Autenticação Digital: 0nx1GzAFJCCFC5UyUK1AnC10n5GC50ag.

PROCESSO	CONCESSIONÁRIA	ASSUNTO	TIPO DE OBRA	KM INICIAL	KM FINAL	COMPRIMENTO	LARGURA	AREA
		(rodovia) - Pista Norte - BR-101/SC - 3º ano.						
50500.0949292021-61	VBR	Projeto Executivo Inspecionado referente à Obra de Acesso ao Porto de Mirituba, município de Itaituba/PA - km 1126+600 da BR- 230/PA.	Acesso			140,00 m	7,60 m	1.064,00 m²
50500.0949292021-61	VBR	Anteprojeto do Acesso ao Porto de Miritituba (BR-230/PA).	Ampliação de capacidade e melhorias			140,00 m	7,60 m	1.064,00 m²
50500.0950172023-79	VBR	Anteprojeto referente ao Posto de Pesagem - km 381+800 (SNV) - km 901+600 (marco quilométrico) da BR-163/MT	Posto de pesagem veicular	901,6		0,00 m	-	132,22 m²
50500.0950432023-05	VBR	Anteprojeto referente ao Posto de Pesagem, localizado no km 001+500 da BR-163/PA, município de Novo Progresso/PA.	Posto de pesagem veicular	1,5		0,00 m	-	132,22 m²
50500.0950692023-45	VBR	Anteprojeto referente ao Posto de Pesagem localizado no km 634+700 (Km 640+700 PER) da BR-163/PA, município de Novo Trairão/PA.	Posto de pesagem veicular	634,7		0,00 m	-	132,22 m²
50500.0951432023-23	VBR	Anteprojeto Vias Marginais do km 156+298 ao km 159+508 (sentido C), do km 157+211 ao km 159+464 (sentido D), e da Rotatória Alongada no km 158+000 da BR-163/PA, Município Castelo dos Sonhos - PA - Item PER 3.2.1.2.	Ampliação de capacidade e melhorias	156,298	159,508	3.210,00 m	12,20 m	39.162,00 m²
50500.0951822024-10	APS	Projeto funcional de implantação de dispositivo em desnível na da BR-116/PR km 210+000 no município de Rio Negro – PR – TAC PLANALTO SUL	Dispositivo em desnível			36,14 m	12,80 m	462,59 m²
50500.0952442024-85	VCO	Anteprojeto – Implantação Programa 7 - Km 437+650 ao Km 441+515 da BR101/SC – Ano 6	Ampliação de capacidade e melhorias			2.000,00 m	12,00 m	24.000,00 m²
50500.0954132015-96	CRO	Projeto Executivo OAE km 34+300 BR-163/MT – Viaduto sobre a ferrovia Vicente Vuolo, no município de Itiquira/MT.	Dispositivo em desnível	34,3		28,73 m	11,60 m	333,27 m²
50500.0954892021-60	VCO	Projeto Executivo Inspecionado referente à implantação do Ponto de Ônibus com baia no km 265+050, pista Norte, na BR-101/SC, ano 3.	Ponto de ônibus	265,05		0,00 m	-	-
50500.0955062021-69	VCO	Projeto Executivo Inspecionado referente à implantação de um Ponto de Ônibus, localizada no km 268,100 (PER) / km 268,720 (SNV) - Pista Norte - Rodovia BR 101/SC.	Ponto de ônibus			0,00 m	-	-
50500.0958742021-15	EC1	Projeto Executivo para implantação da Unidade Operacional (UOP) e Delegacia da Polícia Rodoviária Federal (PRF) - Trecho de Serra - ECO 101 - BR-101/ES - km 244.	Posto de fiscalização rodoviária			0,00 m	-	314,97 m²
50500.0959092020-27	TRA	Projeto Executivo de Implantação de Passarela para Pedestres ID-38, localizada no km 802+048, da BR-262/MG, no município de Uberaba/MG. URGENTE!	Passarela	801,93		31,50 m	2,00 m	63,00 m²
50500.0966982021-21	ARB	Solicitação de implantação de marginal para acessos na Rodovia BR-116/SP, no km 296+091, sentido Norte, no	Polo Gerador de Tráfego	296,091		478,43 m	6,40 m	3.061,95 m²

O PRESENTE DOCUMENTO É PARTE INTEGRANTE DA CERTIDÃO DE ACERVO TÉCNICO EXPEDIDA PELO CREA-SP.
CAT No: 2620250009843 - 06/06/2025 10:03:46 - Autenticação Digital: 0nx1GzAFJCCFC5UyUK1AnC10n5GC50ag.

PROCESSO	CONCESSIONÁRIA	ASSUNTO	TIPO DE OBRA	KM INICIAL	KM FINAL	COMPRIMENTO	LARGURA	AREA
		município de Itapecerica da Serra/SP, de interesse de REC REGIS Empreendimentos e Participações S.A.						
50500.0973412023-21	RSP	Solução de acostamento - Obra de Ampliação de Capacidade e Melhorias na Região Metropolitana São José dos Campos – SJC, km 151+300 ao km 157+800 da BR- 116/SP – Lote 2: km 154+820 ao km 157+800.	Pavimentação			2.980,00 m	37,80 m	112.644,00 m²
50500.0977142022-83	EC1	Projeto Executivo e Orçamento – Correção de Traçado do trecho do km 388 a 392 – Estaca 590 a 610 da rodovia BR-101/ES	Correção de traçado	388	392	400,00 m	19,40 m	7.760,00 m²
50500.0979142024-06	RSP	Anteprojeto de Implantação da Passarela Toddy, localizada no km 219+440, da rodovia BR-116/SP - Item 3.2.1.2. P.	Passarela			59,10 m	2,40 m	141,84 m²
50500.0979872023-17	RSP	Anteprojeto de Adequação da Passarela Gaspar, localizada no km 214,632, da rodovia BR-116/SP - Lote 03.	Passarela	206,49		86,45 m	2,24 m	193,65 m²
50500.0980312022-43	RSP	Anteprojeto de Implantação da Base Operacional – BSO 4, km 117+500 da BR-116/SP, Pista Norte, Município de Caçapava/SP.	Base operacional	117,5		0,00 m	-	300,00 m²
50500.0980342022-87	RSP	Anteprojeto de Implantação da Base Operacional – BSO 9, km 291+700 da BR-116/RJ, Pista Norte, Município de Porto Real/RJ.	Base operacional	291,7		0,00 m	-	300,00 m²
50500.0980362022-76	RSP	Anteprojeto de Implantação da Base Operacional – BSO 12, km 392+000 da BR-101/RJ, Pista Sul, Município de Itaguaí/RJ.	Base operacional	392		0,00 m	-	-
50500.0981002023-08	EC5	Projeto de Interesse de Terceiro - Solicitação de autorização para regularização de acesso na faixa de domínio da rodovia BR-050, localizado no km 166+450, município de Uberaba/MG	Polo Gerador de Tráfego	166,45		280,00 m	5,50 m	1.540,00 m²
50500.0981122023-24	RSP	Projeto Executivo Inspecionado referente a Implantação da Passarela Posto Presidente, localizado no km 227+889 da BR-116/SP, município de São Paulo/SP.	Passarela	206,49		88,89 m	2,80 m	248,89 m²
50500.0982812023-64	RSP	Projeto Executivo de adequação da Passarela Café Jardim, localizada no km 229+321 da rodovia BR-116/SP - certificado do Organismo de Inspeção Acreditada (OIA) credenciado pelo INMETRO	Passarela	206,49		96,76 m	2,24 m	216,74 m²
50500.0982942023-33	RSP	Anteprojeto de adequação da passarela Moredo Dixie-Toga, localizada no km 227+428, da rodovia BR-116/SP - Lote 01.	Passarela	206,49		89,00 m	2,24 m	199,36 m²
50500.0996032022-10	RSP	Projeto Executivo de Implantação de Interseção Diamante com Av. Jacu Pêssego, km 213+100 na BR-116/SP.	Dispositivo em desnível	213,1		77,30 m	38,90 m	3.006,97 m²
50500.1018172024-17	RSP	Anteprojeto de Adequação da Passarela Ajax, localizada no km 212+834, da rodovia BR-116/SP - Item 3.2.1.2. P	Passarela			80,41 m	2,24 m	180,12 m²
50500.1020702021-71	MSV	Solicitação de autorização para implantação de acesso na faixa de domínio da	Polo Gerador de Tráfego	207,622		145,84 m	7,50 m	1.093,80 m²

O PRESENTE DOCUMENTO É PARTE INTEGRANTE DA CERTIDÃO DE ACERVO TÉCNICO EXPEDIDA PELO CREA-SP.
CAT No: 2620250009843 - 06/06/2025 10:03:46 - Autenticação Digital: 0nx1GzAFJCCFC5UyUK1AnC10n5GC50ag.

PROCESSO	CONCESSIONÁRIA	ASSUNTO	TIPO DE OBRA	KM INICIAL	KM FINAL	COMPRIMENTO	LARGURA	AREA
		Rodovia BR-163/MS, no km 207+622 - Pista Norte, no município de Caarapó/MS, de interesse de São Bento Incorporadora LTDA.						
50500.1035942022-61	RSP	Anteprojeto de Implantação da Base Operacional – BSO Tipo II, km 009+250 da BR101/SP, Pista Norte, Município de Ubatuba/SP.	Base operacional	9,25		0,00 m	-	273,50 m²
50500.1036122022-12	RSP	Anteprojeto de Implantação da Base Operacional – BSO Tipo I, km 416+400 da BR101/RJ, Pista Norte, Município de Mangaratiba/RJ.	Base operacional	416,4		0,00 m	-	300,00 m²
50500.1040352021-97	APS	Construção de alça de desincorporação, implantação de via marginal e readequação de interseção às margens da Rodovia BR-116/PR, no Km 129+400m, sentido Sul, município de Fazenda Rio Grande/PR do interesse de Supermercado Jacobem.	Polo Gerador de Tráfego	129,4		200,00 m	3,60 m	720,00 m²
50500.1050672023-71	RSP	Projeto Executivo Inspecionado referente a Implantação de Ponto de Parada e Descanso (PPD) localizado no km 095+000 da BR-116/SP, Pista Norte, município de Pindamonhangaba/SP - Item 3.4.4.5.	Ponto de Parada de Descanso	95		0,00 m	-	-
50500.1055322023-74	CRO	Projeto Executivo da Duplicação do trecho entre o km 507+100 ao km 522+100 da BR-163/MT - Item PER 3.2.1.1	Duplicação	507,1	522,1	15.000,00 m	11,80 m	177.000,00 m²
50500.1071702015-46	CRO	Projeto executivo da Ponte sobre o Rio Cachoeira, localizada no km 44+600 da BR-163/MT, no município de Itiquira/MT.	Construção de OAE	44,6		29,88 m	11,60 m	346,61 m²
50500.1071712015-91	CRO	Projeto executivo da Ponte sobre o Rio Itiquira, localizada no km 29+900 da rodovia BR-163/MT, no município de Itiquira/MT.	Construção de OAE	29,9		59,66 m	11,60 m	692,06 m²
50500.1071792015-57	CRO	Projeto executivo da Ponte sobre o Rio Correntes, localizada no km 0+000 da rodovia BR-163/MT, no município de Itiquira/MT.	Construção de OAE	0		140,86 m	11,60 m	1.633,98 m²
50500.1071802023-91	VBR	Estudo de alteração de localização da Passarela prevista no km 1.055+300 (PER) da BR-163/MT, município de Matupá/MT - Obra do 2° ano de concessão.	Passarela	1040,743		26,14 m	2,30 m	60,12 m²
50500.1075782023-28	AFD	PIT/PGT - Projetos para Readequação de passagem inferior existente às margens da Rodovia BR-381/MG, sendo acesso Polo Gerador de Tráfego, no Km 005+935, Contorno de Betim, Município de Betim/MG, de interesse de Serrinha Urbanização Ltda.	Polo Gerador de Tráfego	5,935		145,84 m	7,20 m	1.050,05 m²
50500.1077152021-62	VCO	Anteprojeto – Obra de Melhorias – Passarela km 328+000 - BR-101/SC - 3º ano - Via Costeira.	Passarela	328		37,48 m	2,40 m	89,95 m²
50500.1077352021-33	VCO	Projeto Executivo Certificado - Implantação de Passarela no km 342+500, pista Norte e Sul, da BR-101/SC - Ano 3.	Passarela	342,5		35,16 m	2,40 m	84,38 m²
50500.1084212022-39	RSP	Anteprojeto de Implantação da Base Operacional – BSO	Base Operacional	550,3		0,00 m	-	273,50 m²

O PRESENTE DOCUMENTO É PARTE INTEGRANTE DA CERTIDÃO DE ACERVO TÉCNICO EXPEDIDA PELO CREA-SP.
CAT No: 2620250009843 - 06/06/2025 10:03:46 - Autenticação Digital: 0nx1GzAFJCCFC5UyUK1AnC10n5GC50ag.

PROCESSO	CONCESSIONÁRIA	ASSUNTO	TIPO DE OBRA	KM INICIAL	KM FINAL	COMPRIMENTO	LARGURA	AREA
		Tipo II, km 550+300 da BR101/RJ, Pista Sul, Município de Paraty/RJ.						
50500.1084422022-54	RSP	Anteprojeto de Implantação da Base Operacional – BSO Tipo II, km 451+700 da BR101/RJ, Pista Sul, Município de Mangaratiba/RJ.	Base Operacional	451,7		0,00 m	-	273,50 m²
50500.1084472022-87	RSP	Anteprojeto de Implantação da Base Operacional – BSO Tipo I, km 524+300 da BR101/RJ, Pista Sul, Município de Angra dos Reis/RJ.	Base Operacional	524,3		0,00 m	-	291,86 m²
50500.1085152021-27	VCO	Projeto Executivo Inspecionado referente à Melhoria de acesso, km 258+400 da rodovia BR-101/SC, no município de Paulo Lopes/SC.	Melhorias operacionais	258,4		0,00 m	-	-
50500.1085292021-41	VCO	Projeto Executivo Inspecionado referente ao Alargamento de OAE - Ponte Sanga Funda, sentido norte, km 52+930 da BR-101/RS.	Reforço e Alargamento de OAE	52,93		39,99 m	11,56 m	462,28 m²
50500.1085422021-08	VSL	Projeto Executivo Inspecionado referente ao Item do PER 3.1.3 - Alargamento OAE km 00+000 BR-101/RS - Ponte sobre o Rio Mampituba.	Reforço e Alargamento de OAE	0		100,00 m	13,16 m	1.316,00 m²
50500.1093872020-58	ECS	Projeto Executivo e Orçamento para a Sinalização Definitiva da BR-392/RS, no trecho compreendido entre o km 066+040 e o km 068+254, Pista Existente.	Sinalização	66,04	68,254	2.214,00 m	-	-
50500.1108622013-18	VBA	Projeto "AS BUILT" da Passarela no km 545+000 da BR-324 – Passarela de Amélia Rodrigues/BA	Passarela	545		40,43 m	2,30 m	92,99 m²
50500.1114592023-70	RSP	Projeto Executivo acompanhado do Certificado de Inspeção Acreditada da Obra de Implantação do Ponto de Parada e Descanso (PPD) localizado no km 319+600, da BR-116/RJ na Pista Norte, no município de Itatiaia/RJ - Item 3.4.4.5.	Ponto de Parada de Descanso	319,6		0,00 m	-	-
50500.1121472023-83	VBA	Projeto Executivo e orçamento de recuperação e alargamento de OAE, BA-528 - km 4+250 - Município de Salvador/BA.	Reforço e Alargamento de OAE	4,25		36,00 m	16,30 m	586,80 m²
50500.1121792022-06	CRO	Solicitação de implantação de acesso a marginal Norte no km 750+100, no município de Sorriso/MT, de interesse das empresas Atacadão S.A.	Polo Gerador de Tráfego	750,1		113,04 m	17,00 m	1.921,68 m²
50500.1122532022-86	RSP	Anteprojeto de Implantação da Base Operacional – BSO Tipo I, km 471+450 da BR101/RJ, Pista Norte, Município de Angra dos Reis/RJ.	Base Operacional	471,45		0,00 m	-	300,00 m²
50500.1122722022-11	RSP	Anteprojeto de Implantação da Base Operacional – BSO Tipo I, km 31+800 da BR101/SP, Pista Norte, Município de Ubatuba/SP.	Base Operacional	31,8		0,00 m	-	300,00 m²
50500.1124922023-17	VBR	Anteprojeto das Vias Marginais ID 4, km 225+570 ao km 226+670; ID 05, km 226+000 ao km 226+800 e da Rotatória alongada ID 3, km 226+200 BR-163/PA - Item 3.2.1.2 do PER	Dispositivo em nível	225,57	226,67	636,97 m	13,00 m	8.280,61 m²

O PRESENTE DOCUMENTO É PARTE INTEGRANTE DA CERTIDÃO DE ACERVO TÉCNICO EXPEDIDA PELO CREA-SP.
CAT No: 2620250009843 - 06/06/2025 10:03:46 - Autenticação Digital: 0nx1GzAFJCCFC5UyUK1AnC10n5GC50ag.

PROCESSO	CONCESSIONÁRIA	ASSUNTO	TIPO DE OBRA	KM INICIAL	KM FINAL	COMPRIMENTO	LARGURA	AREA
50500.1125302023-31	VBR	Anteprojeto das Vias Marginais ID 4, km 225+570 ao km 226+670; ID 05, km 226+000 ao km 226+800 e da Rotatória alongada ID 3, km 226+200 BR-163/PA - Item 3.2.1.2 do PER	Rua lateral/Via marginal	278,84	279,84	2.000,00 m	10,50 m	21.000,00 m²
50500.1127042014-75	VBA	Projeto Executivo - Passarela - BR-324/BA - km 538+000 - Prazo 2º ao 11º Ano	Passarela	538		30,00 m	2,00 m	60,00 m²
50500.1127162014-08	VBA	Projeto AS BUILT Passarela no km 465+950 da Rodovia Santos Dumont – BR-116/BA.	Passarela	465,95		25,00 m	2,14 m	53,50 m²
50500.1134602022-58	AFL	Projeto Funcional de baixa complexidade de Recuperação de Terrapleno (sinistro) localizado no km 17+800 Pista Sul, da Rodovia BR-101/RJ.	Recuperação de Terrapleno	17,8		0,00 m	-	-
50500.1134792022-02	ALS	Projeto de Interesse de Terceiro (PIT) com Polo Gerador de Tráfego (PGT) - Implantação de via marginal e acesso às margens da Rodovia BR-101/SC, no km 110+650m, sentido sul, no município de Navegantes/SC, de interesse de Condomínio Empresarial Navegantes SPE Ltda.	Polo Gerador de Tráfego	110,65		0,00 m	-	-
50500.1142872021-24	ARB	Projeto de Interesse de Terceiro - Regularização de acesso às margens da Rodovia BR-116/SP, no km 322+100, sentido Sul, em Juquitiba/SP, de interesse de Presidente Juquitiba Auto Posto Ltda.	Acesso			0,00 m	-	-
50500.1148362023-22	TER	#N/D	Análises contratuais e administrativas			0,00 m	-	-
50500.1152652022-62	V40	PIT - Solicitação de regularização de acesso na faixa de domínio, localizado no km 46+500m, da Rodovia BR-040/MG, no município de Paracatu/MG, de interesse do Auto Posto Carvalho Borges	Acesso	46,5		200,00 m	8,40 m	1.680,00 m²
50500.1158872021-18	TBR	Projeto Executivo de Implantação da Base de Serviço Operacional n.º 02 - Item 6.7.1.	Base operacional			0,00 m	-	641,86 m²
50500.1159872022-17	RSP	Anteprojeto de Implantação da Base Operacional – BSO 19 Tipo I, km 574+450 da BR101/RJ, Pista Norte, Município de Paraty/RJ.	Base operacional	574,45		0,00 m	-	328,77 m²
50500.1160672021-35	TRA	PIT - Projeto de Implantação de acesso na faixa de domínio, localizado no km 494+500 da Rodovia BR-153/GO, de interesse privado da empresa G.A.S Participações S/A.	Acesso	494,5		420,00 m	19,60 m	8.232,00 m²
50500.1161572021-26	TBR	Projeto Executivo de Implantação de Terceiras Faixas do km 255+400 ao km 334+500 - Item 5.2.2.C.	Terceira Faixa	255,4	334,5	79.100,00 m	6,10 m	482.510,00 m²
50500.1164192021-52	VCO	3.2 - Frente de Ampliação de Capacidade, Melhorias e Manutenção de Nível de Serviço - 3.1.3 3.2.1.2 do PER – Programa de Exploração Rodoviária - Anteprojeto de alargamento e adequação do trem-tipo TB-45 da OAE – Ponte sobre o Rio Paulo Lopes - localizada na BR-	Reforço e Alargamento de OAE	251,18		115,20 m	9,80 m	1.128,96 m²

O PRESENTE DOCUMENTO É PARTE INTEGRANTE DA CERTIDÃO DE ACERVO TÉCNICO EXPEDIDA PELO CREA-SP.
CAT No: 2620250009843 - 06/06/2025 10:03:46 - Autenticação Digital: 0nx1GzAFJCCFC5UyUK1AnC10n5GC50ag.

PROCESSO	CONCESSIONÁRIA	ASSUNTO	TIPO DE OBRA	KM INICIAL	KM FINAL	COMPRIMENTO	LARGURA	AREA
		101/SC, km 251-180 Pista Norte - 2º ano concessão.						
50500.1164312021-67	VCO	Anteprojeto de alargamento e adequação do trem-tipo TB-45 da OAE – Ponte sobre o Rio Araçatuba - localizada na BR-101/SC, km 271+180 Pista Sul - 2º ano concessão.	Reforço e Alargamento de OAE	271,18		0,00 m	-	-
50500.1164352021-45	TBR	Projeto Executivo de Implantação de Terceiras Faixas do km 99+800 ao km 161+800 - Item 5.2.2.A.	Faixa adicional	99,8	161,8	21.600,00 m	4,60 m	99.360,00 m²
50500.1164582022-31	ALS	Implantação de acesso às margens da Rodovia BR-101/SC, no km 146+740, sentido Sul, no município de Itapema/SC, de interesse de Pasqualotto Villas Construtora e Incorporadora Ltda.	Polo Gerador de Tráfego	146,74		77,30 m	3,60 m	278,28 m²
50500.1165002021-32	TBR	Projeto Funcional de Implantação de Terceiras Faixas do km 255+400 ao km 334+500 - Item 5.2.2.C - Transbrasiliana Concessionária de Rodovias S.A.	Terceira Faixa	230		47.300,00 m	6,10 m	288.530,00 m²
50500.1165252023-06	ERM	Estudo de Implantação dos Pontos de Parada e Descanso (PPDs) nas rodovias BR-116/MG/RJ.	Ponto de Parada de Descanso	515,55	209,8	305.750,00 m	-	-
50500.1165792014-72	VBA	Projeto "As built" - Passarela no km 473+020 da Rodovia Santos Dumont BR-116/BA	Passarela	473,02		39,50 m	2,15 m	84,93 m²
50500.1167142023-71	V40	Projeto de Interesse de Terceiro - Implantação de via marginal e dispositivo em desnível na faixa de domínio da Rodovia BR-040/MG, no km 607+800m, no município de Congonhas/MG, de interesse da Prefeitura Municipal de Congonhas/MG.	Dispositivo em desnível	607,8		78,00 m	30,30 m	2.363,40 m²
50500.1168972023-24	VBR	Anteprojeto de Correções de Traçado - ID's 1, 2 e 3, km 1.118+040; km 1.119+050 e 1+124+970 - BR-163/MT) - Item 3.2.1.2 do PER	Correção de Traçado	278,84	279,84	1.106,00 m	15,80 m	17.474,80 m²
50500.1169282022-66	CRO	Projeto de Interesse de Terceiro - PIT para implantação de passagem superior tipo Viaduto Ferroviário – km 98+100 da BR-163/MT, município de Rondonópolis/MT, de interesse da empresa Rumo S.A.	Dispositivo em desnível	98,1		107,15 m	5,45 m	583,97 m²
50500.1170672023-14	VBR	Anteprojeto da Faixa Adicional 01 (km 885+650 ao km 887+261 - sentido decrescente), Faixa Adicional 02 (km 893+066 ao km 896+256 - sentido Crescente) e Faixa Adicional 03 (km 902+851 ao km 904+759 - sentido crescente) da BR-163/MT - 2ª Ano de Concessão - Item 3.2.1.1. do PER.	Faixa adicional	885,309	950	6.718,00 m	6,30 m	42.323,40 m²
50500.1172902021-08	VCO	Projeto de Interesse de Terceiro - Solicitação de autorização para implantação de acesso às margens da Rodovia BR-101/SC, entre o km 311+600 e o km 311+900, sentido Sul, em Laguna/SC, de interesse da empresa	Acesso	313		0,00 m	-	-

O PRESENTE DOCUMENTO É PARTE INTEGRANTE DA CERTIDÃO DE ACERVO TÉCNICO EXPEDIDA PELO CREA-SP.
CAT No: 2620250009843 - 06/06/2025 10:03:46 - Autenticação Digital: 0nx1GzAFJCCFC5UyUK1AnC10n5GC50ag.

PROCESSO	CONCESSIONÁRIA	ASSUNTO	TIPO DE OBRA	KM INICIAL	KM FINAL	COMPRIMENTO	LARGURA	AREA
		Esser & Haidemann Administração de Bens LTDA.						
50500.1177012021-57	CRO	Solicitação de autorização para implantação de acesso na faixa de domínio da Rodovia BR-163/MT, no km 679+500m, pista Sul, em Lucas do Rio Verde/MT, de interesse de Construart LTDA e Prime Locações e Empreendimentos LTDA.	Polo Gerador de Tráfego	679,5		335,00 m	6,80 m	2.278,00 m²
50500.1177792021-71	EC5	Solicitação de retorno realizada pela Comunidade Mata Cachorro no km 300+200 pista norte da rodovia BR-050/GO, no município de Cumari/GO – ECO 050.	Retorno em nível			0,00 m	-	-
50500.1189212021-06	VCO	Anteprojeto – Rotatória em Nível (Retorno) – Norte e Sul – km 355+600 – 3º ano.	Dispositivo em nível	355,6		861,50 m	10,51 m	9.054,37 m²
50500.1193932021-02	VCO	Frente de Ampliação de Capacidade, Melhorias e Manutenção de Nível de Serviço - 3.2.1.2 do PER – Programa de Exploração Rodoviária - Anteprojeto – Rotatória em Nível (Retorno) – km 369+900 – Ano 3	Dispositivo em nível	369,9		290,14 m	9,20 m	2.669,29 m²
50500.1193942015-09	CRO	Projeto executivo da Ponte sobre o Rio Ponte de Pedra, localizada no km 55+900 da BR-163/MT, no município de Rondonópolis/MT.	Construção de OAE	55,9		50,06 m	11,60 m	580,70 m²
50500.1194052021-91	VCO	Revisão Anteprojeto – Rotatória em Nível - Km 353+700 (PER) – Pista Norte e Sul - BR101/SC – Ano 3.	Dispositivo em nível	353,7		408,92 m	9,05 m	3.700,73 m²
50500.1196052021-43	VBR	Projetos funcionais - Praça de Pedágio (P-01), Base Operacional (BSO-01) - BR-163/MT	Praça de pedágio			0,00 m	-	593,52 m²
50500.1196172021-78	VBR	Projetos funcionais - Praça de Pedágio (P-02), Base de Serviços Operacionais (BSO-02), e Unidade Operacional da PRF (PRF-01) - BR-163/MT/PA	Praça de pedágio			0,00 m	-	593,52 m²
50500.1196262021-69	VBR	Projetos funcionais - Praça de Pedágio (P-03), Base Operacional (BSO-04) e Unidade Operacional da Polícia - PRF (PRF-03) - BR-163/PA	Praça de pedágio			0,00 m	-	593,52 m²
50500.1196312021-71	VBR	Projeto Funcional da Base Operacional 03 (BSO-03), no km 297+400 da BR-163/PA, e da Unidade Operacional da PRF 02 (PRF-02) – Via Brasil.	Base operacional			0,00 m	-	-
50500.1206662022-34	RSP	Item 3.1.2.11 do PER – Implantação dos marcos quilométricos na BR-116.	Sinalização			0,00 m	-	-
50500.1209482023-12	RSP	Projeto Executivo de adequação da Passarela Cumbica 1, localizada no km 215+280, da rodovia BR-116/SP	Passarela	221,064		71,04 m	2,00 m	142,08 m²
50500.1209502023-91	RSP	Anteprojeto de implantação da Passarela Maggion, localizada no km 221+064 da BR-116/SP - Lote 02.	Passarela	221,064		88,45 m	2,40 m	212,28 m²
50500.1209542023-70	RSP	Adequação de Passarela Borlem no km 225+802 na BR-116/SP - Ano 3 - CCR RioSP.	Passarela	225,802		89,79 m	2,24 m	201,13 m²
50500.1227102013-51	ARB	Projeto Funcional - Item 5.2.2.C do PER - Implantação de terceiras faixas ao longo da rodovia	Terceira Faixa			1.260,00 m	6,48 m	8.164,80 m²

O PRESENTE DOCUMENTO É PARTE INTEGRANTE DA CERTIDÃO DE ACERVO TÉCNICO EXPEDIDA PELO CREA-SP.
CAT No: 2620250009843 - 06/06/2025 10:03:46 - Autenticação Digital: 0nx1GzAFJCCFC5UyUK1AnC10n5GC50ag.

PROCESSO	CONCESSIONÁRIA	ASSUNTO	TIPO DE OBRA	KM INICIAL	KM FINAL	COMPRIMENTO	LARGURA	AREA
		BR 116/SP/PR - Autopista Régis Bittencourt S/A.						
50500.1233312021-97	AFD	Projeto de Regularização de Acesso de Interesse de Gtop Engenharia Ltda., no km 484+000, Pista Sul, Município de Betim/MG - Polo Gerador de Tráfego (PGT).	Polo Gerador de Tráfego	484		232,00 m	7,00 m	1.624,00 m²
50500.1235092021-08	AFD	Projeto de regularização de acesso às margens da Rodovia BR-381/MG, no km 484+000, Pista Norte, Município de Betim/MG.	Polo Gerador de Tráfego	484		0,00 m	-	-
50500.1246892024-80	RSP	Anteprojeto de Implantação da Passarela Carrefour, localizada no km 151+860, da rodovia BR-116/SP - Item 3.2.1.2. P.	Passarela			95,50 m	3,10 m	296,05 m²
50500.1259902022-49	EC5	Projeto Executivo de recuperação e implantação de passeios para pedestres nos viadutos sobre a ferrovia, localizados no km 000+600 da rodovia BR-050/MG, no trecho do Contorno Norte do município de Uberlândia/MG, sentido sul e norte.	Reforço e Alargamento de OAE	0,6		47,94 m	13,20 m	632,81 m²
50500.1260402022-31	EC5	Envio do anteprojeto via de capa amarela, referente à recuperação e implantação de passeio para pedestre da OAE (viaduto), no km 006+950/MG transversal, município de Uberlândia.	Reforço e Alargamento de OAE	6,95		0,00 m	-	-
50500.1260492022-42	EC5	Projeto Executivo de recuperação e implantação de passeio para pedestre no viaduto de retorno, localizado no km 11+400 da rodovia BR-050/MG, no trecho do Contorno Norte do município de Uberlândia/MG.	Reforço e Alargamento de OAE	11,4		46,30 m	13,60 m	629,68 m²
50500.1260532022-19	EC5	Projeto Executivo de recuperação e implantação dos passeios para pedestres nos viadutos de acesso ao Contorno Norte, sentido leste e oeste, localizados no km 15+800 da rodovia BR-050/MG, no município de Uberlândia/MG.	Reforço e Alargamento de OAE	15,8		55,70 m	12,80 m	712,96 m²
50500.1260662022-80	EC5	Projeto Executivo de recuperação e implantação de passeios para pedestres nos viadutos de entroncamento com a BR-452, sentido transversal norte e sul, localizados no km 18+250 da rodovia BR-050/MG, no trecho do Contorno Leste do município de Uberlândia/MG.	Reforço e Alargamento de OAE	18,25		54,50 m	12,90 m	703,05 m²
50500.1260742022-26	EC5	Projeto Executivo de recuperação e implantação de passeios para pedestres nos viadutos sobre ferrovia, sentido leste e oeste, localizados no km 20+600 da rodovia BR-050/MG, no trecho do Contorno Leste do município de Uberlândia/MG.	Reforço e Alargamento de OAE	20,6		90,00 m	12,80 m	1.152,00 m²
50500.1264742023-12	TBR	Projeto de Interesse de Terceiro - PIT - Readequação de acesso na Rodovia BR-153/SP, no km 331+042, sentidos Norte e Sul, no município de Salto Grande/SP, denominado	Acesso	331,042		410,50 m	12,20 m	5.008,10 m²

O PRESENTE DOCUMENTO É PARTE INTEGRANTE DA CERTIDÃO DE ACERVO TÉCNICO EXPEDIDA PELO CREA-SP.
CAT No: 2620250009843 - 06/06/2025 10:03:46 - Autenticação Digital: 0nx1GzAFJCCFC5UyUK1AnC10n5GC50ag.

PROCESSO	CONCESSIONÁRIA	ASSUNTO	TIPO DE OBRA	KM INICIAL	KM FINAL	COMPRIMENTO	LARGURA	AREA
		Fazenda Fama, de interesse de Antonio da Silva Fagundes Filho.						
50500.1284262020-16	EC5	Projeto Executivo referente às Obras de Ampliação de Capacidade e Melhorias do Perímetro Urbano de Catalão, km 275+400 ao km 286+800 da rodovia BR-050/GO.	Rua lateral/Via marginal	273,45	286,8	6.152,00 m	10,95 m	67.364,40 m²
50500.1291342023-43	RSP	Anteprojeto de Implantação de Ponto de Parada e Descanso (PPD), no km 410+300, da BR-101/RJ na Pista Sul, no município de Itaguaí/RJ - Item 3.4.4.5	Ponto de Parada de Descanso	410,3		0,00 m	-	60,00 m²
50500.1292392022-11	VSL	Projeto de Interesse de Terceiros com Ponto de Parada de Descanso (PPD) para Caminhoneiro - km 017+550 ao km 018+000, sentido Oeste, Município de Santo Antonio da Patrulha (RS), de interesse da Santo Antônio Paradouro Gestão de Empreendimentos LTDA	Ponto de Parada de Descanso			0,00 m	-	-
50500.1293212014-36	ALS	Projeto executivo de implantação da passarela localizada no km 205+100 da BR-101/SC, no município de São José.	Passarela	205,1		93,00 m	2,33 m	216,69 m²
50500.1318722024-31	ERM	Anteprojeto - Recuperação e Implantação de Passeio para Pedestres – Ponte Sobre Rio Escuro - Km 118+490 (antigo Km 114+300), sentido Sul da BR-116/RJ	Reforço e Alargamento de OAE			26,00 m	12,55 m	326,30 m²
50500.1328912022-13	V40	Implantação de acesso na faixa de domínio da Rodovia BR-040/MG, entre o km 564+000 e km 566+000, no município de Nova Lima/MG, de interesse da empresa CSUL Desenvolvimento Urbano Ltda.	Polo Gerador de Tráfego	564	566	422,67 m	4,50 m	1.902,02 m²
50500.1349792022-70	RSP	Regularização de acesso na faixa de domínio da Rodovia BR-116/SP, localizado no km 213+770, pista Norte, no Município de Guarulhos/SP, de interesse de RCH Empreendimentos Imobiliários.	Polo Gerador de Tráfego	213,77		338,50 m	7,56 m	2.559,06 m²
50500.1353792023-18	RSP	Projeto Executivo Inspencionado da obra de Ampliação de Capacidade e Melhorias na Região Metropolitana São José dos Campos – SJC, km 151+300 ao km 157+800 da BR116/SP – Lote 1: km 151+300 ao km 154+820	Faixa Adicional	151,3	157,8	3.500,00 m	8,10 m	28.350,00 m²
50500.1353942023-58	RSP	Anteprojeto - Ampliação de Capacidade e Melhorias na Região Metropolitana de São José dos Campos – SJC, km 143+400 ao km 151+300 da BR-116/SP.	Faixa Adicional	143,4	151,3	7.900,00 m	20,40 m	161.160,00 m²
50500.1373642013-12	TBR	Substituição de galerias por OAEs (pontes) na duplicação do km 74,9 ao km 99,8 - ITEM 5.2.1.A DO PER	Construção de OAE	76,2	98,8	20,30 m	11,10 m	225,33 m²
50500.1374262015-40	ALS	Projeto Executivo de Implantação da Passarela de Pedestre localizada no km 202+310 da BR-101/SC, no município de São José.	Passarela	202,31		52,40 m	2,33 m	122,09 m²
50500.1381522022-35	EC1	PIT - Projeto de Implantação de acesso na faixa de domínio, localizado	Polo Gerador de Tráfego	309,2		385,00 m	9,00 m	3.465,00 m²

O PRESENTE DOCUMENTO É PARTE INTEGRANTE DA CERTIDÃO DE ACERVO TÉCNICO EXPEDIDA PELO CREA-SP.
CAT No: 2620250009843 - 06/06/2025 10:03:46 - Autenticação Digital: 0nx1GzAFJCCFC5UyUK1AnC10n5GC50ag.

PROCESSO	CONCESSIONÁRIA	ASSUNTO	TIPO DE OBRA	KM INICIAL	KM FINAL	COMPRIMENTO	LARGURA	AREA
		no km 309+200, Pista Sul, de interesse privado da empresa Vitória Caminhões LTDA.						
50500.1390112020-78	AFL	Projeto de Interesse de Terceiro - PIT com Polo Gerador de Tráfego - PGT - Implantação de acesso de uso comercial no km 171+500m, pista Norte da BR-101/RJ, no município de Macaé/RJ, de interesse do proprietário Evaldo Costa Junior.	Polo Gerador de Tráfego	171,5		505,00 m	10,65 m	5.378,25 m²
50500.1393022022-28	V40	PIT - Solicitação de autorização para ocupação da Faixa de Domínio da Rodovia BR-040/MG, por meio de implantação de interseção em desnível no km 515+800m, no município de Ribeirão da Neves/MG, de interesse da Prefeitura Municipal de Ribeirão da Neves/MG.	Polo Gerador de Tráfego	515,8		349,00 m	7,70 m	2.687,30 m²
50500.1404632022-64	ECA	Solicitação de Lombadas: BR153 perímetro urbano-Aliança do Tocantins.	Sinalização			0,00 m	-	-
50500.1406392023-69	RSP	Anteprojeto de Implantação da passarela no km 218+540 da BR-116/RJ - Segmento da Serra das Araras.	Passarela	218,54		56,30 m	1,80 m	101,34 m²
50500.1406482023-50	RSP	Anteprojeto de implantação de passarela no km 224+640 da BR-116/RJ, na Serra das Araras.	Passarela	224,64		58,95 m	1,80 m	106,11 m²
50500.1406592023-30	RSP	Anteprojeto de implantação de passarela no km 226+240 da BR-116/RJ, na Serra das Araras.	Passarela	226,24		37,80 m	1,80 m	68,04 m²
50500.1452962024-18	ALS	MPF - subsídios para resposta da SUROD - Deslizamento de rochas e movimentação de solo na BR-101 - Morro dos Cavalos - Litoral.	Estudo Geotécnico			0,00 m	-	-
50500.1457442022-11	ECP	Gestão da Informação - Controle de Projetos de Obras e Serviços de Caráter Obrigatório (Obras de Ampliação de Capacidade e Melhorias).	Outros			0,00 m	-	-
50500.1457502022-61	MSV	Gestão da Informação - Controle de Projetos de Obras e Serviços de Caráter Obrigatório (Obras de Ampliação de Capacidade e Melhorias).	Outros			0,00 m	-	-
50500.1457622022-95	V40	Gestão da Informação - Controle de Projetos de Obras e Serviços de Caráter Obrigatório (Obras de Ampliação de Capacidade e Melhorias).	Outros			0,00 m	-	-
50500.1461552022-42	EC1	Relação Atualizada de Projetos de Obras e Serviços - Contrato do Edital de Concessão nº 001/2011	Outros			0,00 m	-	-
50500.1461562022-97	EC5	Relação Atualizada de Projetos de Obras e Serviços - Contrato do Edital de Concessão nº 001/2013 - ECO050	Outros			0,00 m	-	-
50500.1461742022-79	CRO	Gestão da Informação - Controle de Projetos de Obras e Serviços de Caráter Obrigatório (Obras de Ampliação de Capacidade e Melhorias).	Outros			0,00 m	-	-
50500.1462332022-17	TRA	Gestão da Informação - Controle de Projetos de	Outros			0,00 m	-	-

O PRESENTE DOCUMENTO É PARTE INTEGRANTE DA CERTIDÃO DE ACERVO TÉCNICO EXPEDIDA PELO CREA-SP.
CAT No: 2620250009843 - 06/06/2025 10:03:46 - Autenticação Digital: 0nx1GzAFJCCFC5UyUK1AnC10n5GC50ag.

PROCESSO	CONCESSIONÁRIA	ASSUNTO	TIPO DE OBRA	KM INICIAL	KM FINAL	COMPRIMENTO	LARGURA	AREA
		Obras e Serviços de Caráter Obrigatório (Obras de Ampliação de Capacidade e Melhorias).						
50500.1463982018-02	TER	Manifestação Concessionária CONCER - Relatório de Avaliação do Acidente Geotécnico Ocorrido no km 81+600 da BR-040/RJ.	Tuneis	81,6		0,00 m	-	-
50500.1487862022-04	VBA	PIT - Solicitação de autorização para readequação de acesso localizado no trecho entre o km 815+860m e o km 817+960m da Rodovia BR-116/BA, no município de Vitória da Conquista/BA, de interesse da Associação das indústrias de Vitória da Conquista.	Polo Gerador de Tráfego	815,86	817,96	2.060,00 m	10,80 m	22.248,00 m²
50500.1505392017-01	VBA	Projetos Funcionais - Revisão Quinquenal da Concessionária ViaBahia	Propostas de Revisão Quinquenal - Diversas Obras			7.000,00 m	10,50 m	73.500,00 m²
50500.1505392017-01	VBA	Projetos Funcionais - Revisão Quinquenal da Concessionária ViaBahia	Ponto de ônibus			7.000,00 m	10,50 m	73.500,00 m²
50500.1505392017-01	VBA	Projetos Funcionais - Revisão Quinquenal da Concessionária ViaBahia	Rua lateral/Via marginal			7.000,00 m	10,50 m	73.500,00 m²
50500.1505392017-01	VBA	Projetos Funcionais - Revisão Quinquenal da Concessionária ViaBahia	Retorno em nível			7.000,00 m	10,50 m	73.500,00 m²
50500.1505392017-01	VBA	Projetos Funcionais - Revisão Quinquenal da Concessionária ViaBahia	Dispositivo em desnível			7.000,00 m	10,50 m	73.500,00 m²
50500.1521502022-59	VBA	PIT - Solicitação de autorização para construção de acesso localizado no trecho entre o km 827+780m ao km 828+130m, pista norte, da rodovia federal Santos Dumont, BR-116/BA, município de Vitória da Conquista/BA, de interesse do Auto Posto Formosa Ltda. (Posto Sabrina XIV).	Acesso	827,78	828,13	130,00 m	4,20 m	546,00 m²
50500.1521942022-89	VBA	PIT/PGT - Implantação de acesso localizado no trecho entre o km 18+900 e o km 19+200, pista norte, da Rodovia Federal Santos Dumont - BR-116/BA, no Município de Vitória da Conquista/BA, de interesse do Posto de Combustível Espírito Santo LTDA.	Acesso	18,9	19,2	300,00 m	-	-
50500.1531412022-85	ERM	Proposta de Alteração das Localizações das Praças de Pedágio Previstas no PER do Contrato de Concessão do Edital nº 01/2022 - EcoRioMinas	Praça de pedágio			0,00 m	-	-
50500.1531972022-30	CRO	Implantação de acesso na faixa de domínio, localizado do km 744+344 ao km 745+373 da BR-163/MT, pista Norte, no Município de Sorriso/MT, de interesse das empresas Iharabras SA Indústrias Químicas, Cooperativa Agropecuária Primavera – COAP, Comercio Ferragens Central Eireli e Eloi Bedin.	Polo Gerador de Tráfego	744,344	745,373	280,00 m	12,00 m	3.360,00 m²
50500.1537912022-21	AFD	Projeto de Interesse de Terceiro - PIT para regularização de acesso às margens da Rodovia BR-381/MG, no km 922+500, pista norte, no município de Camanducai/MG, de	Acesso	922,5		370,00 m	6,30 m	2.331,00 m²

O PRESENTE DOCUMENTO É PARTE INTEGRANTE DA CERTIDÃO DE ACERVO TÉCNICO EXPEDIDA PELO CREA-SP.
CAT No: 2620250009843 - 06/06/2025 10:03:46 - Autenticação Digital: 0nx1GzAFJCCFC5UyUK1AnC10n5GC50ag.

PROCESSO	CONCESSIONÁRIA	ASSUNTO	TIPO DE OBRA	KM INICIAL	KM FINAL	COMPRIMENTO	LARGURA	AREA
		interesse de Auto Posto 130 LTDA.						
50500.1554252023-97	APS	Substituição da obra PER do km 208+200 para a Solução Apresentada Junto ao Processo do TAC Multas, no km 210+580 - Contrato do Edital de Concessão nº 006/2007.	Análise técnica	210,58		0,00 m	-	-
50500.1605512017-15	TBR	Análise das alterações na estrutura do pavimento de projeto aceito - Item 5.1.4.A do PER - Melhorias dos acessos existentes (11 acessos).	Acesso			390,00 m	9,60 m	3.744,00 m²
50500.1608502015-98	CRO	Assunção de Segmento do Km 125,2 ao Km 130,2 da Rodovia163/MT (Travessia Urbana de Rondonópolis).	Manutenção e Recuperação de OAE	125,2	130,2	5.000,00 m	-	-
50500.1608552015-11	CRO	Projeto Executivo e Orçamento correspondente aos investimentos de recuperação do 2º Termo Aditivo, do trecho EOD - Travessia Urbana de Sorriso - km 746+000 ao Km 760+000 da rodovia BR-163/MT.	Pavimentação	746	760	14.000,00 m	8,00 m	112.000,00 m²
50500.1608652015-56	CRO	Assunção de Segmento do Km 592,9 ao Km 600,7da Rodovia163/MT (Travessia Urbana Nova Mutum).	Pavimentação	592,9	600,7	8.600,00 m	8,00 m	68.800,00 m²
50500.1609102022-00	ERM	Plano de Desenvolvimento BIM.	Outros			0,00 m	-	-
50500.1619362022-67	ECC	Projeto Executivo da Obra de Duplicação do km 749,000 ao 750,600 (SNV 2020) ou km 751,600 ao 753,200 (SNV 2014) da rodovia BR-365/MG – Trecho Homogêneo 15.	Duplicação	749	750,6	11.600,00 m	-	-
50500.1623532022-53	AFD	Projeto Funcional Simplificado de Implantação de Retorno em Passagem Inferior no km 849+510 da Rodovia BR-381/MG.	Dispositivo em desnível	849,51		140,00 m	7,80 m	1.092,00 m²
50500.1623602022-55	AFD	Projeto Funcional Simplificado de Implantação de Dispositivo em Desnível do tipo Trombeta, no km 874+900, Rodovia BR-381/MG.	Dispositivo em desnível	874,9		57,80 m	9,86 m	569,91 m²
50500.1623662022-22	AFD	Projeto Funcional Simplificado de Implantação de Dispositivo em Desnível do tipo Diamante, no km 938+500 da Rodovia BR-381/MG.	Dispositivo em desnível	938,5		49,20 m	13,79 m	678,47 m²
50500.1638292022-73	RSP	PIT - Apresentação de projeto executivo para regularização de acesso existente a empreendimento comercial, Polo Gerador de Tráfego – PGT, localizado no km 167+450m, pista norte, via marginal, da Rodovia Presidente Dutra, no município de São João de Meriti/RJ, de interesse do Sendas Distribuidora S/A	Polo Gerador de Tráfego	167,45		116,63 m	4,70 m	548,16 m²
50500.1640792023-38	RSP	Projeto Executivo Inspecionado - Implantação Passarela - km 069+490, município de Aparecida/SP da Rodovia BR-116/SP.	Passarela	69,266		46,00 m	2,30 m	105,80 m²
50500.1659052023-66	ECA	Anteprojeto de Implantação do Posto de Pesagem Fixo, no km 171+000, da BR153/GO, no município de Campinorte/GO - tem 3.4.7 do PER	Posto de pesagem veicular			0,00 m	-	128,73 m²

O PRESENTE DOCUMENTO É PARTE INTEGRANTE DA CERTIDÃO DE ACERVO TÉCNICO EXPEDIDA PELO CREA-SP.
CAT No: 2620250009843 - 06/06/2025 10:03:46 - Autenticação Digital: 0nx1GzAFJCCFC5UyUK1AnC10n5GC50ag.

PROCESSO	CONCESSIONÁRIA	ASSUNTO	TIPO DE OBRA	KM INICIAL	KM FINAL	COMPRIMENTO	LARGURA	AREA
50500.1659212023-59	ECA	Anteprojeto de Implantação do Posto de Pesagem Veicular, no km 431+300, da BR414/GO, Pista Norte, no município de Abadiânia/GO - item PER 3.4.7	Posto de pesagem veicular			0,00 m	-	128,73 m²
50500.1697122023-84	ECA	Anteprojeto de duplicação e retornos do trecho entre o km 663+000 ao km 671+190 da BR-153/TO - Segmento 1,5 - Item PER 3.2.1.1	Duplicação	663	671,19	8.190,00 m	11,80 m	96.642,00 m²
50500.1745222023-89	ECA	Anteprojeto de Implantação do Posto de Pesagem Veicular, no km 168+000, da BR-153/GO, Pista Norte, no município de Campinorte/GO - tem 3.4.7	Posto de pesagem veicular	168		0,00 m	-	128,73 m²
50500.1837342022-76	VCO	Anteprojeto de Implantação de Passarela de Pedestres, localizada no km 290+300, no município de Imbituba/SC.	Passarela	288,8		0,00 m	-	-
50500.1840292023-77	ALS	Projeto Funcional referente à ampliação de capacidade da BR101/SC - km 105,6 ao km 129,25 (Pista Norte e Sul) - Segmento de Penha à Itajaí/SC.	Faixa Adicional	105,6	129,25	23.650,00 m	3,50 m	82.775,00 m²
50500.1885592022-11	EC1	PIT - Implantação de acesso na Rodovia BR-101/ES, no km 330+750, pista sentido Norte, no município de Anchieta/ES, de interesse de Auto Posto Jaqueira LTDA.	Acesso	330,75		420,00 m	7,20 m	3.024,00 m²
50500.1889332022-71	RSP	Projeto Executivo acompanhado do Certificado de Inspeção Acreditada da Obra de Implantação da Serra das Araras, entre o km 218+000 e o km 226+000 da BR-116/RJ.	Duplicação	218	226	8.000,00 m	11,70 m	93.600,00 m²
50500.1889332022-71	RSP	Anteprojeto de Implantação da Serra das Araras, entre o km 218+000 e o km 226+000, na BR-116/RJ.	Construção de OAE	218	226	8.000,00 m	11,70 m	93.600,00 m²
50500.1902322023-82	ERM	Anteprojeto de Implantação do Posto de Pesagem Veicular e Pesagem em movimento, no km 802+200, da BR-116/MG, no município de Além Paraíba/MG - Item 3.4.7	Posto de pesagem veicular	802,2		0,00 m	-	129,88 m²
50500.1921452016-31	VBA	Projeto Executivo – Recuperação de Elementos de Proteção de Segurança das Rodovias Estaduais BA-526 e BA-528.	Dispositivo de segurança			0,00 m	-	-
50500.1921462016-85	VBA	Projeto Executivo – Recuperação de Obra de Arte Especial localizada no km 004+150, Rodovia Estadual BA-528	Manutenção e Recuperação de OAE	4,15		36,00 m	16,30 m	586,80 m²
50500.1921482016-74	VBA	Projeto Executivo – Recuperação de Drenagem da Rodovia Estadual BA-528 e BA-526.	Drenagem	641,85		0,00 m	-	-
50500.1943792013-70	VBA	Custos relacionados: Manutenção, Conservação e Monitoração – Implantação da Interseção à BA-262/BR-407, Km 8+000, Acesso à Av. Brumado.	Custos Relacionados (Manutenção, Conservação e Monitoração)	8		20,07 m	19,60 m	393,37 m²
50500.1943792013-70	VBA	Projeto Executivo do Dispositivo de Interseção do Anel Viário de Vitória da Conquista com a BA-262 e BR-407, km 8+000, acesso à Av. Brumado.	Dispositivo em desnível	8		20,07 m	19,60 m	393,37 m²

O PRESENTE DOCUMENTO É PARTE INTEGRANTE DA CERTIDÃO DE ACERVO TÉCNICO EXPEDIDA PELO CREA-SP.
CAT No: 2620250009843 - 06/06/2025 10:03:46 - Autenticação Digital: 0nx1GzAFJCCFC5UyUK1AnC10n5GC50ag.

PROCESSO	CONCESSIONÁRIA	ASSUNTO	TIPO DE OBRA	KM INICIAL	KM FINAL	COMPRIMENTO	LARGURA	AREA
50500.1960822016-91	VBA	Projeto Executivo e orçamento de recuperação e alargamento de OAE, BA-526 - km 0+300 - município de Salvador/BA.	Reforço e Alargamento de OAE	0,3		13,24 m	13,00 m	172,12 m²
50500.1977072023-61	ECS	Projeto Executivo e Orçamento de Sinalização Provisória entre o km 402+000 e 417+000 da BR-116/RS - Trecho de Camaquã.	Sinalização	402	417	15.000,00 m	-	-
50500.1993112022-78	V40	PIT/PGT - Regularização de acesso na faixa de domínio, localizado no km 528+700m, da Rodovia BR-040/MG, no município de Contagem/MG, de interesse da empresa PRF Empreendimentos Participações Ltda.	Polo Gerador de Tráfego	528,7		181,91 m	7,80 m	1.418,90 m²
50500.2020472022-67	ALS	Regularização de acesso às margens da Rodovia BR-101/SC, no km 024+500, sentido Norte, município de Joinville/SC, de interesse de Posto Richter LTDA.	Acesso	24,5		0,00 m	-	-
50500.2026982022-57	RSP	Anteprojeto de Implantação da Cobrança de Sistema Free Flow, no km 414+550 da BR101/RJ, Município de Itaguaí/RJ.	Free Flow	414,55		0,00 m	-	-
50500.2027772022-68	VCO	Projeto Executivo Inspecionado para Implantação da Via Marginal localizada no km 285+800 ao km 286+850 da rodovia BR 101/SC - 4º ano	Rua lateral/Via marginal	286,6	286,05	1.050,00 m	10,50 m	11.025,00 m²
50500.2029852022-67	VCO	Projeto Executivo Certificado – Via marginal – km 279+100 ao 282+200 Sul - BR-101/SC e obras de melhorias - 4º ano.	Rua lateral/Via marginal	279,1	282,2	3.600,00 m	10,50 m	37.800,00 m²
50500.2030202022-91	VCO	Anteprojeto - Implantação de Via Marginal Norte - km 288+600 ao km 289+250 - BR-101/SC - 4º ano.	Rua lateral/Via marginal	288,6	289,25	1.063,00 m	10,50 m	11.161,50 m²
50500.2039852022-84	RSP	Anteprojeto de Implantação da Cobrança de Sistema Free Flow, no km 447+250 da BR101/RJ, Município de Mangaratiba/RJ.	Free Flow	447,25		0,00 m	-	-
50500.2042082023-38	VSL	Projeto Executivo Certificado – Recuperação OAE – km 84+200 BR101/RS – Sentido Leste - Ano 6	Reforço e Alargamento de OAE	84,2		189,00 m	16,80 m	3.175,20 m²
50500.2047452022-05	RSP	Anteprojeto de Implantação da Cobrança de Sistema Free Flow, no km 538+500 da BR101/RJ, Município de Paraty/RJ.	Free Flow	538,5		0,00 m	-	-
50500.2047912023-87	VCO	Pleito - Antecipação de Obra - Conflito Frontal no km 294+500 da Rodovia BR-101/SC	Ampliação de capacidade e melhorias			320,00 m	4,20 m	1.344,00 m²
50500.2061512022-21	VCO	PIT - Projeto de regularização e implantação de acesso comercial no km 331+500, sentido norte, da BR-101/SC, município de Tubarão/SC, de interesse de Giassi Empreendimentos e Participações LTDA.	Polo Gerador de Tráfego	331,5		241,13 m	12,00 m	2.893,56 m²
50500.2075372023-31	ECS	Solicitação de cópia dos Projetos referentes às duplicações da BR-163 e BR-267/MS (MSVia)	Duplicação	402	417	15.000,00 m	-	-
50500.2097522022-95	TRA	Implantação de acesso à Rodovia BR-262/MG, no km 744+128 ao 744+948, de interesse do Município de Perdizes.	Acesso	744,128	744,948	320,00 m	14,00 m	4.480,00 m²
50500.2098222022-13	RSP	Projeto Executivo Inspecionado referente à	Ampliação de capacidade e	151,3	157,8	6.500,00 m	8,10 m	52.650,00 m²

O PRESENTE DOCUMENTO É PARTE INTEGRANTE DA CERTIDÃO DE ACERVO TÉCNICO EXPEDIDA PELO CREA-SP.
CAT No: 2620250009843 - 06/06/2025 10:03:46 - Autenticação Digital: 0nx1GzAFJCCFC5UyUK1AnC10n5GC50ag.

PROCESSO	CONCESSIONÁRIA	ASSUNTO	TIPO DE OBRA	KM INICIAL	KM FINAL	COMPRIMENTO	LARGURA	AREA
		Obra de Ampliação de Capacidade e Melhorias na Região Metropolitana São José dos Campos – SJC, km 154+820 ao km 157+800 da BR- 116/SP – Lote 2.	melhorias					
50500.2116882022-11	ECS	OBRA EMERGENCIAL - Projeto Executivo e Orçamento da recuperação dos passeios da Ponte Sobre o Arroio Borges, localizada no km 117+710 da rodovia BR 392/RS - Trecho Canguçu/RS - Pelotas/RS, município de Canguçu.	Manutenção e Recuperação de OAE			36,65 m	10,00 m	366,50 m²
50500.2116952022-12	ECS	Projeto Executivo e Orçamento da recuperação dos passeios da Ponte Sobre o Arroio Salso, localizada no km 80+028 da rodovia: BR 392/RS - Trecho: Canguçu/RS - Pelotas/RS.	Manutenção e Recuperação de OAE			27,80 m	10,00 m	278,00 m²
50500.2134662022-24	AFD	PIT - Projeto de alargamento de viaduto da Rodovia SP-065 – Rodovia Dom Pedro, com intercessão no Km 36+500, Pista Sul e norte, da Rodovia Fernão Dias. BR-381/SP, no Município de Atibaia/SP.	Reforço e Alargamento de OAE	36,5		70,00 m	12,35 m	864,50 m²
50500.2138302022-56	ALS	Proposta de Substituição de Local de Passarela do km 206+380 para o km 73+500 da BR-101/SC - Contrato do Edital de Concessão nº 003/2007 - Concessionária Autopista Litoral Sul	Passarela	206,38		27,00 m	2,33 m	62,91 m²
50500.2177392022-18	EC1	PIT - Implantação de acesso na faixa de domínio, localizado no km 358+750m, sentido Sul, na Rodovia BR-101/ES, no Município de Anchieta/ES, de interesse de Edson José Albani Natal.	Polo Gerador de Tráfego	358,75		217,00 m	8,00 m	1.736,00 m²
50500.2183142022-18	ERM	Projeto Executivo Inspecionado referente à implantação da Base de Serviços Operacionais – BSO nº 02, Tipo I, localizada no km 462+300 (prevista inicialmente no km 464+200) - Pista Sul - Rodovia BR-116/MG.	Base operacional	462,3		0,00 m	-	310,34 m²
50500.2183272022-97	ERM	Projeto Executivo Inspecionado referente à implantação da Base de Serviços Operacionais – BSO nº 04, localizada no km 550+170 (prevista inicialmente no km 547+600) - Pista Norte da rodovia BR-116/MG.	Base operacional	550,17		0,00 m	-	310,34 m²
50500.2183342022-99	ERM	Projeto Executivo Inspecionado referente à implantação da Base de Serviços Operacionais – BSO nº 06, localizada no km 633+900 (prevista inicialmente no km 630+800) - Pista Sul - Rodovia BR-116/MG.	Base operacional	633,9		0,00 m	-	310,34 m²
50500.2183372022-22	ERM	Projeto Executivo Inspecionado referente à implantação da Base de Serviços Operacionais – BSO nº 08, localizada no km 715+200 (prevista inicialmente no km 713+000) - Pista Norte - Rodovia BR-116/MG.	Base operacional	715,2		0,00 m	-	284,68 m²

O PRESENTE DOCUMENTO É PARTE INTEGRANTE DA CERTIDÃO DE ACERVO TÉCNICO EXPEDIDA PELO CREA-SP.
CAT No: 2620250009843 - 06/06/2025 10:03:46 - Autenticação Digital: 0nx1GzAFJCCFC5UyUK1AnC10n5GC50ag.

PROCESSO	CONCESSIONÁRIA	ASSUNTO	TIPO DE OBRA	KM INICIAL	KM FINAL	COMPRIMENTO	LARGURA	AREA
50500.2183412022-91	ERM	Projeto Executivo Inspecionado referente referente à implantação da Base de Serviços Operacionais – BSO nº 10 - km 798+440 (prevista inicialmente no km 796+500) - Pista Sul - Rodovia BR-116/MG.	Base operacional	798,44		0,00 m	-	310,34 m²
50500.2183432022-80	ERM	Projeto Executivo Inspecionado referente à implantação da Base de Serviços Operacionais – BSO nº 12, Tipo I, localizada no km 75+140 (prevista inicialmente no km 65+600) - Pista Sul da rodovia BR-116/RJ.	Base operacional	75,14		0,00 m	-	310,34 m²
50500.2183472022-68	ERM	Projeto Executivo Inspecionado referente à implantação da Base de Serviços Operacionais – BSO nº 17, localizada no km 51+500 (prevista inicialmente no km 51+900) - Pista Sul - Rodovia BR-493/RJ..	Base operacional	51,5		0,00 m	-	310,34 m²
50500.2223302016-67	EC1	Revisão da solução de pavimento do projeto executivo das obras de duplicação do Subtrecho G - Segmento entre os km 357,7 e 390,8 da rodovia BR-101/ES - Concessionária ECO101.	Pavimentação	357,7	390,8	30.000,00 m	10,50 m	315.000,00 m²
50500.2260592022-87	ERM	Projeto Executivo Inspecionado referente à implantação da Base de Serviços Operacionais – BSO nº 01, Tipo II, localizada no km 421+450 (prevista inicialmente no km 422+360) - Pista Sul - Rodovia BR-116/MG.	Base operacional	421,45		0,00 m	-	310,34 m²
50500.2260612022-56	ERM	Projeto Executivo Inspecionado referente à implantação da Base de Serviços Operacionais – BSO nº 03, Tipo II, localizada no km 511+860 (prevista inicialmente no km 502+765) - Pista Norte da rodovia BR-116/MG.	Base operacional	511,86		0,00 m	-	310,34 m²
50500.2260682022-78	ERM	Projeto Executivo Inspecionado referente referente à implantação da Base de Serviços Operacionais – BSO nº 05 - km 594+200 (prevista inicialmente no 589+500) - Pista Sul - Rodovia BR-116/MG.	Base operacional	594,2		0,00 m	-	310,34 m²
50500.2260742022-25	ERM	Projeto Executivo Inspecionado referente à implantação da Base de Serviços Operacionais – BSO nº 07, localizada no km 676+840 (prevista inicialmente no km 670+800) - Pista Sul - Rodovia BR-116/MG.	Base operacional	676,84		0,00 m	-	220,00 m²
50500.2260852022-13	ERM	Projeto Executivo Inspecionado referente à implantação da Base de Serviços Operacionais – BSO nº 09, localizada no km 748+620 (prevista inicialmente no km 752+500) - Pista Norte - Rodovia BR-116/MG.	Base operacional	748,62		0,00 m	-	310,34 m²
50500.2261042022-01	ERM	Projeto Executivo Inspecionado, referente à implantação da Base de Serviço Operacional – BSO	Base operacional	27,6		0,00 m	-	310,34 m²

O PRESENTE DOCUMENTO É PARTE INTEGRANTE DA CERTIDÃO DE ACERVO TÉCNICO EXPEDIDA PELO CREA-SP.
CAT No: 2620250009843 - 06/06/2025 10:03:46 - Autenticação Digital: 0nx1GzAFJCCFC5UyUK1AnC10n5GC50ag.

PROCESSO	CONCESSIONÁRIA	ASSUNTO	TIPO DE OBRA	KM INICIAL	KM FINAL	COMPRIMENTO	LARGURA	AREA
		nº 11, localizada no km 027+600 (prevista inicialmente no km 024+600) - Pista Norte da rodovia BR-116/RJ.						
50500.2261122022-40	ERM	Projeto Executivo Inspecionado referente à implantação da Base de Serviço Operacional – BSO nº 13, Tipo II - Km 106+400 (previsto inicialmente no km 106+500) - Pista Sul da rodovia BR-116/MG.	Base operacional	106,4		0,00 m	-	386,77 m²
50500.2261152022-83	ERM	Projeto Executivo Inspecionado referente à implantação da Base de Serviços Operacionais – BSO nº 16, localizada no km 8+950 (prevista inicialmente no km7+500) - Pista Sul - Rodovia BR-493/RJ.	Base operacional	8,95		0,00 m	-	220,00 m²
50500.2261162022-28	ERM	Projeto Executivo Inspecionado referente à implantação da Base de Serviços Operacionais – BSO nº 18, localizada no km 10+500 (prevista inicialmente no km 10+650) - Pista Norte - Rodovia BR-465/RJ.	Base operacional	10,5		0,00 m	-	310,34 m²
50500.2265992015-31	TBR	Projeto Executivo e Orçamento - Obra de Duplicação - km 000+000 ao 051+700 - BR-153/SP - Lote 1 - Item 5.2.1.E (Extra-PER) - Contrato do Edital de Concessão nº 005/2007 - Transbrasiliana Concessionária de Rodovia S.A. - PRIORIDADE !	Duplicação	0	51,7	51.700,00 m	12,20 m	630.740,00 m²
50500.2275162022-51	RSP	Projeto Executivo Inspecionado referente à Obra de Ampliação de Capacidade na Região Metropolitana de São Paulo – RMSP – Lote 1: km 226+700 ao km 231+440.	Ampliação de capacidade e melhorias	217,94	231	4.740,00 m	14,40 m	68.256,00 m²
50500.2275432022-23	RSP	Anteprojeto - Ampliação de Capacidade na Região Metropolitana de São Paulo (RMSP), na rodovia BR-116/SP – km 217+940 ao km 231+000 da BR-116/SP – Lote 2: km 216+500 ao km 226+700	Faixa Adicional	217,94	231	13.060,00 m	21,60 m	282.096,00 m²
50500.2288122022-79	ALS	PIT/PGT - Regularização de acesso às margens da Rodovia BR-101/SC, no km 035+650m e 036+450m, sentidos Sul e Norte, no município de Joinville/SC, de interesse de Município de Joinville.	Acesso	35,65	36,45	340,00 m	7,40 m	2.516,00 m²
50500.2290362023-13	ECA	Anteprojeto Segmento 1 (Aliança do Tocantins) - Obras de Ampliação de Capacidade e Melhorias, km 622+700 ao km 624+300 - BR-153/TO - Item 3.2.1 do PER	Duplicação			1.600,00 m	12,40 m	19.840,00 m²
50500.2291882023-16	ECA	Projeto Executivo Segmento 2 (Gurupi Urbano) - Obras de Ampliação de Capacidade e Melhorias – Autorização para início de obras	Ampliação de capacidade e melhorias			5.600,00 m	11,20 m	62.720,00 m²
50500.2298472022-25	RSP	Projeto Executivo Inspecionado referente à Obra de Ampliação de Capacidade na Região Metropolitana de São Paulo – RMSP – Lote 3: km	Faixa Adicional	204	230	38.000,00 m	-	-

O PRESENTE DOCUMENTO É PARTE INTEGRANTE DA CERTIDÃO DE ACERVO TÉCNICO EXPEDIDA PELO CREA-SP.
CAT No: 2620250009843 - 06/06/2025 10:03:46 - Autenticação Digital: 0nx1GzAFJCCFC5UyUK1AnC10n5GC50ag.

PROCESSO	CONCESSIONÁRIA	ASSUNTO	TIPO DE OBRA	KM INICIAL	KM FINAL	COMPRIMENTO	LARGURA	AREA
		204+700 ao km 216+500 da BR-116/SP						
50500.2302002022-46	CRO	Projeto de Interesse de Terceiros - PIT para a Implantação da Passagem Superior, a ser localizada no km 597+500 ao km 598+500, longitudinal a rodovia BR-163/MT, sobre a Avenida Mutum, no município de Nova Mutum/MT.	Dispositivo em desnível	597,5	598,5	49,50 m	24,50 m	1.212,75 m²
50500.2327762022-48	ALS	Projeto de Interesse de Terceiro - PIT - Regularização de acesso às margens da Rodovia BR-101/SC, no Km 208+830m, sentido Norte, município de São José/SC, de interesse de Logica Participacoes Eireli.	Polo Gerador de Tráfego	208,83		0,00 m	-	-
50500.2356112022-28	ARB	Regularização de acesso às margens da Rodovia BR-116/PR, no km 067+000m, sentido Sul, no município de Campina Grande do Sul/PR, de interesse de Posto e Churrascaria o Cupim Ltda.	Acesso	67		390,00 m	6,80 m	2.652,00 m²
50500.2399532022-17	VBA	Análise dos Projetos de Obras da Proposta de Revisão Quinquenal da ViaBahia Concessionária de Rodovias S.A.	Propostas de Revisão Quinquenal - Diversas Obras			0,00 m	-	-
50500.2420342022-21	ALS	PIT - Regularização de acesso às margens da Rodovia BR-101/SC, no km 215+600m, sentido Sul, município de Palhoça/SC, de interesse de JRCC Administradora De Bens LTDA.	Polo Gerador de Tráfego	215,6		193,30 m	19,24 m	3.719,09 m²
50500.2439172022-58	VCO	Projeto Executivo Inspecionado referente à adequação da faixa de aceleração e desaceleração localizada no km 284+800 (quilometragem do PER)/ km 284+600 (quilometragem do SNV), pista Norte, na BR-101/SC - 4º ano de Concessão	Melhorias operacionais	284,8		0,00 m	-	-
50500.2439202022-71	VCO	Projeto executivo inspecionado referente à adequação da faixa de aceleração e desaceleração localizada no km 290+500, pista Norte, na BR-101/SC, previstas para o 4º ano de Concessão.	Melhorias operacionais	290,5		0,00 m	-	-
50500.2439232022-13	VCO	Projeto Executivo Inspecionado referente à adequação da faixa de aceleração e desaceleração localizada no km 292+050 (quilometragem do PER)/km 292+070 (quilometragem SNV), pista Norte, na BR-101/SC, prevista para o 4º ano de concessão.	Melhorias operacionais	292,05		0,00 m	-	-
50500.2439262022-49	VCO	Projeto executivo inspecionado referente à adequação da faixa de aceleração e desaceleração localizada no km 292+200 (quilometragem PER)/km 292+000 (quilometragem do SNV), pista Norte, na BR-101/SC, previstas para o 4º ano de Concessão.	Melhorias operacionais	292,2		0,00 m	-	-
50500.2439282022-38	VCO	Projeto Executivo Inspecionado referente à adequação das faixas de	Melhorias operacionais	294,5		0,00 m	-	-

O PRESENTE DOCUMENTO É PARTE INTEGRANTE DA CERTIDÃO DE ACERVO TÉCNICO EXPEDIDA PELO CREA-SP.
CAT No: 2620250009843 - 06/06/2025 10:03:46 - Autenticação Digital: 0nx1GzAFJCCFC5UyUK1AnC10n5GC50ag.

PROCESSO	CONCESSIONÁRIA	ASSUNTO	TIPO DE OBRA	KM INICIAL	KM FINAL	COMPRIMENTO	LARGURA	AREA
		aceleração e desaceleração localizada no km 294+500 (quilometragem do PER) ou km 294+330 (quilometragem SNV), pista Norte, na BR-101/SC - 4º ano de concessão.						
50500.2454332022-43	VCO	Projeto Executivo Inspecionado referente à Faixa de Desaceleração – km 295+900 – Ano 4 (PER).	Melhorias operacionais	295,9		0,00 m	-	-
50500.2464502023-89	AFD	Análise de alteração em Trechos para Execução de Marginais na Rodovia Fernão Dias, BR-381/MG - Prefeitura de Extrema/MG.	Rua lateral/Via marginal			0,00 m	-	-
50500.2475292022-46	ERM	Projeto executivo inspecionado, referente à implantação da Praça de Pedágio nº 07 – PP07, localizada no Km 115+460 da Rodovia BR-116/RJ – URGENTE! Referência: Item 3.4.3.1 - Praças de Pedágio Existentes / Novas.	Praça de Pedágio	115,46		0,00 m	-	1.096,38 m²
50500.2475852022-81	ERM	Projeto Executivo Inspecionado da Praça de Pedágio nº 08 (P8), no km 013+860 da BR-493/RJ (prevista inicialmente no km 012+200), Município de Itaboraí/RJ.	Praça de pedágio	11,812		0,00 m	-	270,00 m²
50500.2490932022-20	ERM	Projeto Executivo Inspecionado referente à implantação da Praça de Pedágio nº 09 (P9), no km 785+214 da BR-116/MG (prevista inicialmente no km 789+900), no município de Leopoldina/MG.	Praça de pedágio	785,214		0,00 m	-	572,91 m²
50500.2491062022-61	ERM	Anteprojeto de implantação da Praça de Pedágio nº 10 - P10, localizada no km 724+891 da BR-116/MG (prevista inicialmente no km 724+600), no município de Bom Jesus da Cachoeira/MG.	Praça de Pedágio	724,891		0,00 m	-	852,85 m²
50500.2491362022-77	ERM	Projeto Executivo Inspecionado - implantação da Praça de Pedágio Praça de Pedágio nº 14 (P14), localizada no Km 489+460 da Rodovia BR-116/MG, município de Inhapim/MG.	Praça de pedágio	489,46		0,00 m	-	676,36 m²
50500.2526522022-89	ERM	Projeto Executivo Inspecionado de implantação da Praça de Pedágio nº 06 (P6), no km 112+815 da BR-493/RJ (prevista inicialmente no km 112+900), Município de Itaguaí/RJ.	Praça de pedágio	112,815		0,00 m	-	687,25 m²
50500.2529252022-95	ERM	Projeto Executivo Inspecionado da Praça de Pedágio nº 11 (P11), no km 664+000(prevista inicialmente no km 670+700), no município de Miradouro/MG.	Praça de pedágio	671,198		0,00 m	-	668,70 m²
50500.2530082022-28	ERM	Projeto Executivo Inspecionado - Implantação da Praça de Pedágio Praça de Pedágio nº 12 (P12), localizada no Km 612+087 da Rodovia BR-116/MG, município de São João do Munhuaçu/MG.	Praça de pedágio	612,087		0,00 m	-	675,63 m²
50500.2531352022-27	ERM	Projeto Executivo Inspecionado referente à implantação da Praça de Pedágio nº 13 (P13), no km 552+800 (prevista	Praça de pedágio	552,8		0,00 m	-	558,99 m²

O PRESENTE DOCUMENTO É PARTE INTEGRANTE DA CERTIDÃO DE ACERVO TÉCNICO EXPEDIDA PELO CREA-SP.
CAT No: 2620250009843 - 06/06/2025 10:03:46 - Autenticação Digital: 0nx1GzAFJCCFC5UyUK1AnC10n5GC50ag.

PROCESSO	CONCESSIONÁRIA	ASSUNTO	TIPO DE OBRA	KM INICIAL	KM FINAL	COMPRIMENTO	LARGURA	AREA
		inicialmente no km 555+400), da BR-116/MG.						
50500.2531352022-27	ERM	Anteprojeto de implantação da Praça de Pedágio nº 13 (P-13), localizada no Km 552+800 da Rodovia BR-116/MG, município de Santa Bárbara do Leste / MG.	Praça de pedágio	290,5		0,00 m	-	-
50500.2531392022-13	ERM	Projeto Executivo Inspecionado da Praça de Pedágio nº 15 (P15), no km 434+247 da BR-116/MG (prevista inicialmente no km 433+200), Município de Engenheiro Caldas/MG.	Praça de pedágio	434,247		0,00 m	-	573,73 m²
50500.2591772022-71	TRA	PIT/PGT - Regularização e readequação de acesso na faixa de domínio, localizado no km 118+850m, na Rodovia BR-060/GO, no Município de Terezópolis de Goiás/GO, de interesse da Tecnometal Tanques Ltda.	Acesso	118,85		0,00 m	-	-
50500.2626652022-66	VCO	Anteprojeto - Melhoria de Acesso localizado no km 367+240 - Pista Norte - BR-101/SC - 4º ano, município de Sangão/SC.	Acesso	367,24		520,00 m	6,30 m	3.276,00 m²
50500.2626952022-72	VCO	Anteprojeto - Melhoria de Acesso localizado no km 357+000 - Pista Norte - BR-101/SC - 4º ano, município de Sangão/SC.	Acesso	357		520,00 m	6,30 m	3.276,00 m²
50500.2627462022-66	VCO	Anteprojeto - Melhoria de Acesso localizado no km 339+100 - Pista Norte - BR-101/SC - 4º ano.	Acesso	339,1		0,00 m	-	-
50500.2628052022-04	VCO	3.2 - Frente de Ampliação de Capacidade, Melhorias e Manutenção de Nível de Serviço - 3.2.1.2 - Obras de Melhorias - Encaminhamento de Anteprojeto das Melhorias de Acesso compreendido no km 258+200 (PER) / km 358+400 (SNV) - Pista Norte da Rodovia BR-101/SC - 4º ano.	Acesso	258,2		415,00 m	8,00 m	3.320,00 m²
50500.2642332022-90	ALS	Implantação de acesso na faixa de domínio, localizado no km 163+070m, sentido Norte, na Rodovia BR-101/SC, no município de Tijucas/SC, de interesse de Koch Empreendimentos Imobiliários Ltda.	Polo Gerador de Tráfego	163,07		164,00 m	4,65 m	762,60 m²
50500.2648482015-97	CRO	Projeto Executivo do Dispositivo Retorno em Desnível 02, localizado no Km 56+430 da BR-163/MT	Dispositivo em desnível	56,43		40,00 m	10,80 m	432,00 m²
50500.2653502022-71	VCO	Projeto Executivo - Melhoria de Acesso - km 264+900 N (PER) / Km 265+000 (SNV) – 4º ano - BR-101/SC - Via Costeira	Acesso	264,9		200,00 m	12,00 m	2.400,00 m²
50500.2691602014-12	VBA	Projeto "As built" - Passarela - BR-116/BA - km 437+500.	Passarela	437,5		31,20 m	2,15 m	67,08 m²
50500.2704972023-63	VBR	Projeto Executivo devidamente certificado - Melhoria de acesso - Acesso nº 01, localizado no km 869+986 da BR-163/MT, município de Sinop/MT - 2º ano.	Acesso	869,986		0,00 m	-	-
50500.2705252023-42	VBR	Anteprojeto - Melhoria de acesso - Acesso nº 02, localizado no km 871+120 da BR-163/MT, município de Sinop/MT - 2º ano.	Acesso	871,12		280,00 m	11,40 m	3.192,00 m²

O PRESENTE DOCUMENTO É PARTE INTEGRANTE DA CERTIDÃO DE ACERVO TÉCNICO EXPEDIDA PELO CREA-SP.
CAT No: 2620250009843 - 06/06/2025 10:03:46 - Autenticação Digital: 0nx1GzAFJCCFC5UyUK1AnC10n5GC50ag.

PROCESSO	CONCESSIONÁRIA	ASSUNTO	TIPO DE OBRA	KM INICIAL	KM FINAL	COMPRIMENTO	LARGURA	AREA
50500.2705412023-35	VBR	Anteprojeto - Melhoria de acesso - Acesso nº 03, localizado no km 873+232 da BR-163/MT, município de Sinop/MT - 2º ano.	Acesso	873,232		280,00 m	11,40 m	3.192,00 m²
50500.2705592023-37	VBR	Anteprojeto - Melhoria de acesso - Acesso nº 04, localizado no km 874+972 da BR-163/MT, município de Sinop/MT - 2º ano.	Acesso	874,972		280,00 m	11,40 m	3.192,00 m²
50500.2714332022-07	ARB	Implantação de alça de interligação em desnível da Avenida Franco Montoro com a Marginal Sul da BR-116/SP, km 271+800m, sentidos Sul e Norte, município de Taboão da Serra/SP, de interesse de SDT3 Centro Comercial Ltda.	Dispositivo em desnível	271,8		560,00 m	7,00 m	3.920,00 m²
50500.2714412022-45	ECS	Projetos de Recuperação das OAEs Ponte Sobre o Arroio Grande e Ponte Sobre o Canal Santa Bárbara.	Manutenção e Recuperação de OAE			193,60 m	9,00 m	1.742,40 m²
50500.2739132023-85	AFD	Inclusão de Investimento - Obras de Segurança Viária - Contrato de Concessão do Edital nº 02/2007 - Autopista Fernão Dias	Dispositivo de segurança			0,00 m	-	-
50500.2758632023-71	ECC	Projeto Executivo referente ao Sistema de Pesagem do tipo HS-WIM, no km 107+980, na rodovia BR-364/GO, no município de Cachoeira Alta/GO.	Posto de pesagem veicular	107,98		0,00 m	-	-
50500.2777602022-64	AFL	PIT/PGT - Implantação de acesso para uso comercial (posto de serviços), localizado em via marginal existente no km 312+700m, pista Sul da BR-101/RJ, no município de São Gonçalo/RJ, de interesse do Sr. Antônio Carlos Ferreira dos Santos.	Acesso	312,7		425,00 m	5,20 m	2.210,00 m²
50500.2780442023-85	VBR	Anteprojeto - Melhoria de acesso - Acesso nº 05, localizado no km 877+210 da BR-163/MT, município de Sinop/MT - 2º ano.	Acesso	877,21		280,00 m	11,40 m	3.192,00 m²
50500.2780622023-67	VBR	Anteprojeto - Melhoria de acesso - Acesso nº 07, localizado no km 886+420 da BR-163/MT, município de Sinop/MT - 2º ano.	Acesso	886,42		280,00 m	11,40 m	3.192,00 m²
50500.2781082023-48	VBR	Anteprojeto - Melhoria de acesso - Acesso nº 09, localizado no km 904+038 da BR-163/MT, município de Cláudia/MT - 2º ano.	Acesso	904,038		242,00 m	11,40 m	2.758,80 m²
50500.2781552023-91	VBR	Anteprojeto - Melhoria de acesso - Acesso nº 10, localizado no km 908+982 da BR-163/MT, município de Sinop/MT - 2º ano.	Acesso	908,982		280,00 m	11,40 m	3.192,00 m²
50500.2781862023-42	VBR	Anteprojeto - Melhoria de acesso - Acesso nº 11, localizado no km 914+281 da BR-163/MT, município de Cláudia/MT - 2º ano.	Acesso	914,281		280,00 m	11,40 m	3.192,00 m²
50500.2782112023-98	VBR	Anteprojeto - Melhoria de acesso - Acesso nº 12, localizado no km 925+720 da BR-163/MT, município de Itaúba/MT - 2º ano.	Acesso	925,72		280,00 m	11,40 m	3.192,00 m²
50500.2783772023-12	ECC	Anteprojeto - Alargamento e adequação da Ponte sobre o Córrego Pedreira, localizada no km 752+800 da BR-365/MG.	Reforço e Alargamento de OAE	752,8		37,50 m	10,00 m	375,00 m²
50500.2783932023-05	ECC	Anteprojeto - Alargamento e adequação da Ponte	Reforço e Alargamento	126,2		47,72 m	13,00 m	620,36 m²

O PRESENTE DOCUMENTO É PARTE INTEGRANTE DA CERTIDÃO DE ACERVO TÉCNICO EXPEDIDA PELO CREA-SP.
CAT No: 2620250009843 - 06/06/2025 10:03:46 - Autenticação Digital: 0nx1GzAFJCCFC5UyUK1AnC10n5GC50ag.

PROCESSO	CONCESSIONÁRIA	ASSUNTO	TIPO DE OBRA	KM INICIAL	KM FINAL	COMPRIMENTO	LARGURA	AREA
		sobre o Córrego Cerradão, localizada no km 126+200 da BR-364/GO.	de OAE					
50500.2784532023-81	ECC	Anteprojeto - Reforço e Alargamento da Ponte Sobre o Rio Tejuco - pista leste/oeste, localizada no km 750+000 da BR-365/MG.	Reforço e Alargamento de OAE	750		180,90 m	10,00 m	1.809,00 m²
50500.2788102023-10	RSP	Projeto Funcional de Duplicação, km 416+500 ao km 433+600 da BR-101/RJ - Item 3.2.1.1 C do PER	Duplicação	416,5	433,6	16.600,00 m	6,60 m	109.560,00 m²
50500.2818772023-23	TBR	Estudos - Duplicação dos Lotes 02, 04, 05, 06 e Contorno de Marília	Duplicação			180.956,00 m	12,10 m	2.189.567,60 m²
50500.2848852022-41	ERM	Execução de Obra Emergencial no km 679+500 da BR-116/MG em área fora dos limites da faixa de domínio.	Recuperação de Terrapleno	679,5		0,00 m	-	-
50500.2860132022-17	VSL	Implantação de acesso a posto de serviço localizado no km 429+700, pista norte, da BR-386/RS, no município de Nova Santa Rita/RS.	Acesso	429,7		320,00 m	13,30 m	4.256,00 m²
50500.2865352023-08	EC5	Adequação do Canteiro Central Uberaba x Delta - BR-050/GO/MG - Contrato do Edital de Concessão nº 001/2013.	Ampliação de capacidade e melhorias			0,00 m	-	-
50500.2867082022-07	VBA	Implantação de acesso localizado no trecho entre o km 634+131m e o km 634+772m da Rodovia Federal Santos Dumont, BR-116/BA, pista Norte, município de Jaguaquara/BA, de interesse da Luzitalia Empreendimentos Ltda.	Polo Gerador de Tráfego	634,131	634,772	290,00 m	7,00 m	2.030,00 m²
50500.2870832022-92	VCO	Anteprojeto de Reforço e Alargamento da Ponte Sobre o Rio da Penha, sentido Norte, localizada no km 264+280 da rodovia BR-101/SC, na divisa entre os municípios de Garopaba/SC e Paulo Lopes/SC.	Reforço e Alargamento de OAE	264,28		82,70 m	10,00 m	827,00 m²
50500.2871212022-15	VCO	Anteprojeto de Implantação de Passarela de Pedestres, localizada na BR-101/SC, km 274+270, no Bairro da Araçatuba, Município de Imbituba.	Passarela	274		50,69 m	2,10 m	106,45 m²
50500.2891722023-54	ECS	Projeto Executivo de Recuperação de Patologias da Ponte sobre o Arroio Viúva Tereza, km 470+944 da BR-116/RS - Contrato de Concessão 013/00-MT (PJ/CD/215/98).	Manutenção e Recuperação de OAE			25,70 m	10,30 m	264,71 m²
50500.2892242023-92	ECS	Projeto Executivo de Recuperação de Patologias da Ponte sobre o Arroio Corrientes, km 490+925 da BR-116/RS - Contrato de Concessão 013/00-MT (PJ/CD/215/98).	Manutenção e Recuperação de OAE			25,70 m	10,30 m	264,71 m²
50500.2897612023-32	VBA	Solicita readequação de acesso no Município de Vitória da Conquista/BA, entre o km 815+960 e o km 818+020 da BR-116/BA - Concessionária ViaBahia.	Acesso	815,96	818,02	2.060,00 m	-	-
50500.2902152022-63	TER	Verificação do atendimento de vida útil de 8 (oito) anos do pavimento flexível e do parâmetro do pavimento rígido - Encerramento do prazo de Concessão Federal	Pavimentação			180.000,00 m	-	-

O PRESENTE DOCUMENTO É PARTE INTEGRANTE DA CERTIDÃO DE ACERVO TÉCNICO EXPEDIDA PELO CREA-SP.
CAT No: 2620250009843 - 06/06/2025 10:03:46 - Autenticação Digital: 0nx1GzAFJCCFC5UyUK1AnC10n5GC50ag.

PROCESSO	CONCESSIONÁRIA	ASSUNTO	TIPO DE OBRA	KM INICIAL	KM FINAL	COMPRIMENTO	LARGURA	AREA
		da BR-040/RJ/MG (CONCER).						
50500.2913992022-89	VCO	Anteprojeto de Implantação de Passarela de Pedestres, localizada no km 275+100 (PER) / km 275+350 (SNV), no município de Imbituba/SC.	Passarela	275,1		56,60 m	2,10 m	118,86 m²
50500.2916232022-32	EC5	Projeto Executivo de recuperação e implantação de passeios para pedestres nos viadutos sobre a linha férrea, sentido norte e sul, município de Araguari/MG, localizados no km 040+200 da rodovia BR-050/MG.	Reforço e Alargamento de OAE	40,2		39,00 m	13,60 m	530,40 m²
50500.2924592022-81	TER	Apuração de Haveres e Deveres - Cálculo de Indenização - Sinalização horizontal	Sinalização			180.000,00 m	-	-
50500.2928762022-23	RSP	Prestação de serviços técnicos especializados de engenharia consultiva, celebrado com a Agência Nacional de Transportes Terrestres (ANTT), para apoio ao desenvolvimento das atividades da Gerência de Engenharia Rodoviária (GEENG).	Posto de fiscalização rodoviária	71,86		0,00 m	-	396,00 m²
50500.2929052022-57	RSP	Anteprojeto de Implantação de Unidade Operacional da PRF, no km 032+200 da BR-101/SP (prevista no PER para o km 047+000), no município de Ubatuba/SP	Posto de fiscalização rodoviária	32,2		0,00 m	-	396,00 m²
50500.2929092022-35	RSP	Anteprojeto de Implantação de Unidade Operacional (UOP), no km 286+000 da BR-116/RJ (prevista no PER para o km 287+000), no município de Barra Mansa/RJ.	Posto de fiscalização rodoviária	286		0,00 m	-	396,00 m²
50500.2930112022-84	RSP	Anteprojeto de Implantação de Unidade Operacional (UOP) da PRF, no km 439+400 da BR-101/RJ (prevista no PER para o km 437+000), no município de Mangaratiba/RJ.	Posto de fiscalização rodoviária	439,4		0,00 m	-	396,00 m²
50500.2930202022-75	RSP	Anteprojeto de Implantação de Unidade Operacional (UOP) e Delegacia da PRF, no km 476+000 da BR-101/RJ, município de Angra dos Reis/RJ.	Posto de fiscalização rodoviária	476		0,00 m	-	679,30 m²
50500.2930352022-33	RSP	Anteprojeto de Implantação de Unidade Operacional (UOP), no km 396+400 da BR-101/RJ (prevista no PER para o km 397+000), no município de Itaguaí/RJ.	Posto de fiscalização rodoviária	396,4		0,00 m	-	-
50500.2930442022-24	RSP	Anteprojeto de Implantação de Unidade Operacional (UOP) da PRF, no km 325+700 da BR-116/RJ (prevista no PER para o km 326+000), no município de Resende/RJ.	Posto de fiscalização rodoviária	325,7		0,00 m	-	396,00 m²
50500.2944992023-48	CRO	Projeto Funcional - Área de Escape na Serra de São Vicente, km 349+500 da BR-364/MT - Extra-PER.	Área de Escape	349,5		343,00 m	20,50 m	7.031,50 m²
50500.2945002023-34	CRO	Projeto Executivo da Duplicação do trecho entre o km 522+100 ao km 559+000 da BR-163/MT. Item 3.2.1.1 do PER	Duplicação	522,1	559	36.900,00 m	12,20 m	450.180,00 m²
50500.2947702022-64	ECS	Regularização de acesso comercial, na faixa de domínio da Rodovia BR-392/RS, junto ao km 72+200, sentido Norte, de	Acesso	72,2		0,00 m	-	-

O PRESENTE DOCUMENTO É PARTE INTEGRANTE DA CERTIDÃO DE ACERVO TÉCNICO EXPEDIDA PELO CREA-SP.
CAT No: 2620250009843 - 06/06/2025 10:03:46 - Autenticação Digital: 0nx1GzAFJCCFC5UyUK1AnC10n5GC50ag.

PROCESSO	CONCESSIONÁRIA	ASSUNTO	TIPO DE OBRA	KM INICIAL	KM FINAL	COMPRIMENTO	LARGURA	AREA
		interesse de Alvorada Sistemas Agrícolas Ltda.						
50500.2948322022-38	ALS	Implantação de acesso às margens da Rodovia BR-101/SC, no km 149+200m, sentido Sul, município de Itapema/SC, de interesse de Seger Construtora e Incorporadora Ltda.	Acesso	149,2		65,00 m	7,20 m	468,00 m²
50500.2955152022-39	RSP	Anteprojeto de Implantação da Passarela Editora Brasil, localizada no km 224+109, da rodovia BR-116/SP - Lote 02.	Passarela	224,109		79,31 m	2,40 m	190,34 m²
50500.2955662022-61	VCO	Anteprojeto – Via Marginal - km 273+000 ao 275+900 (ID7), 276+700 ao 277+800 (ID 7A) e Obras de Melhorias, Pista sul, município de Imbituba/SC, da BR-101/SC.	Rua lateral/Via marginal	273	277,8	4.128,00 m	12,50 m	51.600,00 m²
50500.2968642022-78	VCO	Anteprojeto - Implantação Dispositivo em Desnível - km 403 +680 (PER) / km 401+850 (SNV), município de Maracajá/SC da Rodovia BR-101/SC.	Dispositivo em desnível	403,68		550,00 m	12,00 m	6.600,00 m²
50500.3009872016-72	EC5	Projeto Executivo - Retorno em Nível km 131+400, da BR-050/GO.	Retorno em nível	131,4		1.561,02 m	12,80 m	19.981,04 m²
50500.3009952016-19	EC5	Projeto Executivo - Retorno em Nível - km 107+200 - BR-050/GO - E-PER	Retorno em nível	107,2		0,00 m	-	-
50500.3010422023-05	VBR	Anteprojeto - Melhoria de acesso - Acesso nº 6, localizado no km 883+074 da BR-163/MT, município de Sinop/MT - 2º ano.	Acesso	883,074		280,00 m	11,40 m	3.192,00 m²
50500.3010512023-98	VBR	Anteprojeto - Melhoria de acesso - Acesso nº 13, localizado no km 938+100 da BR-163/MT, município de Itaúba/MT - 2º ano.	Acesso	938,1		360,00 m	11,40 m	4.104,00 m²
50500.3010672023-09	VBR	Anteprojeto - Melhoria de acesso - Acesso nº 14, localizado no km 944+787 da BR-163/MT, município de Sinop/MT - 2º ano.	Acesso	944,787		280,00 m	11,40 m	3.192,00 m²
50500.3010922023-84	VBR	Anteprojeto - Melhoria de acesso - Acesso nº 15, localizado no km 960+162 da BR -163/MT - Item 3.2.1.2 C – Obras de Melhorias.	Acesso	960,162		280,00 m	11,40 m	3.192,00 m²
50500.3014342023-66	VBR	Anteprojeto - Melhoria de acesso - Acesso nº 16, localizado no km 965+090 da BR-163/MT, município de Nova Santa Helena/MT - 2º ano.	Acesso	965,09		329,00 m	11,40 m	3.750,60 m²
50500.3014502023-59	VBR	Anteprojeto - Melhoria de acesso - Acesso nº 8, localizado no km 903+781 da BR-163/MT, município de Cláudia/MT - 2º ano.	Acesso	903,781		321,00 m	9,30 m	2.985,30 m²
50500.3014622023-83	VBR	Anteprojeto - Melhoria de acesso - Acesso nº 17, localizado no km 968+956 da BR-163/MT, município de Nova Santa Helena/MT - 2º ano.	Acesso	968,956		70,00 m	11,40 m	798,00 m²
50500.3014822023-54	VBR	Anteprojeto - Melhoria de acesso - Acesso nº 18, localizado no km 975+300 da BR -163/MT - Item 3.2.1.2 C – Obras de Melhorias.	Acesso	975,3		242,00 m	11,40 m	2.758,80 m²
50500.3014972023-12	VBR	Anteprojeto - Melhoria de acesso - Acesso nº 19, localizado no km 979+960 da BR-163/MT, município de Sinop/MT - 2º ano.	Acesso	979,96		280,00 m	11,40 m	3.192,00 m²

O PRESENTE DOCUMENTO É PARTE INTEGRANTE DA CERTIDÃO DE ACERVO TÉCNICO EXPEDIDA PELO CREA-SP.
CAT No: 2620250009843 - 06/06/2025 10:03:46 - Autenticação Digital: 0nx1GzAFJCCFC5UyUK1AnC10n5GC50ag.

PROCESSO	CONCESSIONÁRIA	ASSUNTO	TIPO DE OBRA	KM INICIAL	KM FINAL	COMPRIMENTO	LARGURA	AREA
50500.3015062023-75	VBR	Anteprojeto - Melhoria de acesso - Acesso nº 20, localizado no km 980+790 da BR-163/MT, município de Sinop/MT - 2º ano.	Acesso	980,79		280,00 m	11,40 m	3.192,00 m²
50500.3015222023-68	VBR	Anteprojeto - Melhoria de acesso - Acesso nº 21, localizado no km 981+620 da BR -163/MT - Item 3.2.1.2 C – Obras de Melhorias.	Acesso	981,62		280,00 m	11,40 m	3.192,00 m²
50500.3015412023-94	VBR	Anteprojeto - Melhoria de acesso - Acesso nº 22, localizado no km 999+981 da BR-163/MT, município de Terra Nova do Norte/MT - 2º ano.	Acesso	999,981		280,00 m	11,40 m	3.192,00 m²
50500.3017662023-41	VBR	Anteprojeto - Melhoria de acesso - Acesso nº 24, localizado no km 1002+740 da BR-163/MT, município de Sinop/MT - 2º ano.	Acesso	1002,74		280,00 m	11,40 m	3.192,00 m²
50500.3021282023-47	RSP	Consultoria para os Túneis da BR-101/RJ.	Tuneis			400,00 m	12,77 m	5.108,00 m²
50500.3021792023-79	ERM	Anteprojeto do Ponto de Parada e Descanso (PPD), km 513+600, Pista Norte, município de Ubaporanga - BR-116/MG - Item 3.4.5.	Ponto de Parada de Descanso	513,6		0,00 m	-	-
50500.3035262023-81	ECC	Projeto Executivo de Passarela no km 756+330 da BR-365/MG, TH 16, município de Ituiutaba/MG — Item PER 3.2.1.4 — Ano 4 — Contrato do Edital de Concessão nº 01/2019 — Ecovias do Cerrado.	Passarela	753,78		18,70 m	2,10 m	39,27 m²
50500.3035292023-14	ECC	Anteprojeto de Implantação da Passarela no km 057+050 da BR-364/GO, localizada no município de Cachoeira Alta - Trecho Homogêneo - 04.	Passarela	57,05		47,80 m	2,10 m	100,38 m²
50500.3038222023-81	VBR	Projeto Funcional do Acesso ao Porto de Itapacurá do km 1117+592 - BR-230/PA.	Dispositivo em nível			1.503,57 m	11,24 m	16.900,13 m²
50500.3077302023-71	CRO	Estudo de alteração da localização da passarela ID-4, do km 754,100 para o km 752,900 da Rodovia BR-163/MT, município de Sorriso/MT.	Passarela	754,1		30,00 m	2,00 m	60,00 m²
50500.3078462023-18	RSP	Item 3.1.3 Obras de Artes Especiais	Construção de OAE			24,00 m	14,90 m	357,60 m²
50500.3170992019-31	ECS	Cotações para contratação de link de comunicação nos Postos de Fiscalização de Rodovias e nos Postos de Pesagem	Orçamento			0,00 m	-	-
50500.3173062023-34	ERM	Anteprojeto de recuperação e implantação de passeio para pedestres – Passagem Superior – km 115+250 da BR-493/RJ – Externa.	Reforço e Alargamento de OAE	115,25		13,20 m	11,70 m	154,44 m²
50500.3173122023-91	ERM	Anteprojeto de recuperação e implantação de passeio para pedestres – Passagem Superior – km 115+250 da BR-493/RJ – Interna.	Reforço e Alargamento de OAE	115,25		13,20 m	11,70 m	154,44 m²
50500.3173172023-14	ERM	Anteprojeto de recuperação e implantação de passeio para pedestres – Passagem Superior – km 118+200 da BR-493/RJ – Externa.	Reforço e Alargamento de OAE	118,2		0,00 m	-	-
50500.3173192023-11	ERM	Anteprojeto de recuperação e implantação de passeio para pedestres – Passagem Superior – km 118+200 da BR-493/RJ – Interna.	Reforço e Alargamento de OAE	118,2		13,50 m	11,60 m	156,60 m²
50500.3173352023-04	ERM	Projeto Executivo de Recuperação e Implantação de Passeio para Pedestres –	Passarela	62,216		0,00 m	-	-

O PRESENTE DOCUMENTO É PARTE INTEGRANTE DA CERTIDÃO DE ACERVO TÉCNICO EXPEDIDA PELO CREA-SP.
CAT No: 2620250009843 - 06/06/2025 10:03:46 - Autenticação Digital: 0nx1GzAFJCCFC5UyUK1AnC10n5GC50ag.

PROCESSO	CONCESSIONÁRIA	ASSUNTO	TIPO DE OBRA	KM INICIAL	KM FINAL	COMPRIMENTO	LARGURA	AREA
		Passagem Inferior – Externa Km 061+720 (Antigo Km 062+216) da BR493/RJ						
50500.3173422023-06	ERM	Projeto Executivo de Recuperação e Implantação de Passeio para Pedestres – Passagem Inferior – Interna Km 061+720 (antigo Km 062+219) da BR493/RJ	Passarela	62,219		0,00 m	-	-
50500.3173512023-99	ERM	Anteprojeto de recuperação e implantação de passeio para pedestres – Passagem Superior – km 063+400 da BR-493/RJ – Externa.	Reforço e Alargamento de OAE	63,4		13,20 m	11,50 m	151,80 m²
50500.3173552023-77	ERM	Anteprojeto de Recuperação e Implantação de Passeio para Pedestres – Passagem Inferior – km 63+400 da BR-493/RJ – INTERNA - no município de Nova Iguaçu - Rio de Janeiro	Reforço e Alargamento de OAE	63,4		13,20 m	11,50 m	151,80 m²
50500.3213382023-34	VBR	Estudo técnico de proposta de localização dos acessos referentes a Frente de Ampliação de Capacidade e Melhorias previstas no PER - Acessos ano 3 - Item 3.2 do Programa de Exploração da Rodovias.	Ampliação de capacidade e melhorias			0,00 m	-	-
50500.3215942023-21	ERM	Anteprojeto de Implantação da Passarela de Pedestre localizada no Km 115,321 da BR-116/RJ.	Passarela	115,321		42,48 m	2,00 m	84,96 m²
50500.3229422023-88	ECC	Anteprojeto do alargamento e adequação de OAE, km 112+700, – Ponte sobre o Rio Doce - Rodovia BR-364/GO.	Reforço e Alargamento de OAE	112,7		65,40 m	9,75 m	637,65 m²
50500.3252682023-93	ERM	Anteprojeto - Implantação do Ponto de Parada e Descanso (PPD), km 209+800 (rodovia) / km 215+600 (projeto), Pista Norte, município de Seropédica - BR-116/RJ.	Ponto de Parada de Descanso	215,6		0,00 m	-	-
50500.3336292023-75	CRO	Projeto Executivo de implantação de Cabos de Fibra Óptica entre o km 640+000 ao km 855+000 da BR-163/MT –Frente de Serviços Operacionais – item 3.4.6.2 do PER	Fibra Óptica	640	855	215.000,00 m	-	-
50500.3437052023-51	EC1	Recapeamento do trecho da BR101/ES com 1,5km de extensão, que passa em frente ao Bairro Cidade Pomar	Pavimentação	260,28	261,65	1.370,00 m	-	-
50500.3437302019-58	ECS	Projeto executivo complementar da troca de aparelhos de apoio da ponte sobre o Arroio Evaristo, no km 429+569 da BR-116/RS	Manutenção e Recuperação de OAE			182,00 m	9,10 m	1.656,20 m²
50500.3488462023-60	VBR	Projeto Funcional do Acesso ao Porto de Santarenzinho do km 1096+420 - BR-230/PA	Dispositivo em nível			0,00 m	-	-
50500.3495972016-09	CRO	Projeto Executivo do Traçado do Contorno de Rondonópolis/MT na BR-163/MT	Contorno Rodoviário			22.600,00 m	22,40 m	506.240,00 m²
50500.3518572023-27	TER	Projeto de Decreto Legislativo n° 675/2017 - Sustar a aplicação dos arts. 1º, 2º, 4º e 5º da Resolução nº 5.339/2017 da ANTT.	Outros			0,00 m	-	-
50500.3587862023-93	MSV	Solicitação de cópia dos Projetos referentes às duplicações da BR-163 e BR-267/MS (MSVia)	Outros			0,00 m	-	-
50500.3636922019-50	VSL	Projeto Executivo Inspecionado referente à	Acesso	3,8		535,00 m	8,70 m	4.654,50 m²

O PRESENTE DOCUMENTO É PARTE INTEGRANTE DA CERTIDÃO DE ACERVO TÉCNICO EXPEDIDA PELO CREA-SP.
CAT No: 2620250009843 - 06/06/2025 10:03:46 - Autenticação Digital: 0nx1GzAFJCCFC5UyUK1AnC10n5GC50ag.

PROCESSO	CONCESSIONÁRIA	ASSUNTO	TIPO DE OBRA	KM INICIAL	KM FINAL	COMPRIMENTO	LARGURA	AREA
		Melhoria em Acesso - BR-101/RS – km 3+800 (PER) – Lado Direito - Prazo 4º a 5º Ano.						
50500.3637512019-90	VSL	Projeto Executivo Inspecionado referente a Implantação de Retorno em Nível km 006+850(PER), 006+940(SNV), BR-101/RS, município de Torres/RS - Item 3.2.1.2.	Retorno em nível	6,85		725,90 m	9,00 m	6.533,10 m²
50500.3637652019-11	VSL	Projeto Executivo Inspecionado - Retorno em nível - km 019+360 da Rodovia BR-101/RS.	Retorno em nível	19,36		678,23 m	9,00 m	6.104,07 m²
50500.3638232019-07	VSL	Inspeção Acreditada de Projeto Executivo referente à implantação da Passarela localizada no Km 019+970 da rodovia BR-101/RS - Item 3.2.1.2 - Obras de Melhorias - 4º ano.	Passarela	19,97		40,50 m	2,40 m	97,20 m²
50500.3638302019-09	VSL	Projeto Executivo Certificado – Retorno em Nível – km 21+940 BR101/RS – Ano 5	Dispositivo em nível	21,94		1.040,60 m	11,01 m	11.457,01 m²
50500.3638332023-11	TRA	Apuração de Haveres e Deveres - Contrato do Edital de Concessão nº 004/2013 - BR060/153/262/DF/GO/MG - CONCEBRA - Indenização de Danos ao Pavimento	Pavimentação			0,00 m	-	-
50500.3638372019-12	VSL	Inspeção Acreditada de Projeto Executivo referente à implantação da Passarela localizada no Km 22+680 da rodovia BR-101/RS - Item 3.2.1.2 - Obras de Melhorias - 4º ano.	Passarela	22,5		61,40 m	2,40 m	147,36 m²
50500.3638482019-01	VSL	Projeto Executivo Inspecionado - Implantação Passarela - BR-101/RS - km 023+750 - Concessionária ViaSul - Prazo 5º Ano.	Passarela	23,75		56,28 m	2,40 m	135,07 m²
50500.3638652019-30	VSL	Projeto Executivo Certificado – Retorno em Nível – km 31+800 BR101/RS – Ano 5	Retorno em nível	31,8		745,22 m	9,00 m	6.706,98 m²
50500.3638902019-13	VSL	Projeto Executivo Certificado – Interconexão do Tipo Diamante km 39+720 da BR-101/R	Dispositivo em desnível			40,00 m	9,00 m	360,00 m²
50500.3639512019-42	VSL	Projeto Executivo Inspecionado referente à Implantação de Interconexão Parcial	Dispositivo em nível	69,6		1.049,17 m	7,74 m	8.120,58 m²
50500.3639612019-88	VSL	Inspeção Acreditada de Projeto Executivo referente à implantação da Passarela localizada no Km 85+500 da rodovia BR-101/RS - Item 3.2.1.2 - Obras de Melhorias - 4º ano.	Passarela	85,5		59,99 m	2,40 m	143,98 m²
50500.3639702019-79	VSL	Projeto Executivo Inspecionado referente ao Melhoria de Retorno em Nível do km 86+240 (quilometragem do PER), e km 86+550 (quilometragem do SNV), da BR-101/RS - 4º a 5º Ano.	Retorno em nível	86,24		416,93 m	10,85 m	4.523,69 m²
50500.3639712019-13	VSL	Projeto Executivo Inspecionado referente à obra de melhoria em acesso do km 4+100 (quilometragem do PER), e do km 4+180 (quilometragem do SNV), na BR - 101/RS, Lado Esquerdo, Município de Torres/RS - Prazo 4º a 5º Ano.	Acesso	4,1		290,00 m	6,20 m	1.798,00 m²

O PRESENTE DOCUMENTO É PARTE INTEGRANTE DA CERTIDÃO DE ACERVO TÉCNICO EXPEDIDA PELO CREA-SP.
CAT No: 2620250009843 - 06/06/2025 10:03:46 - Autenticação Digital: 0nx1GzAFJCCFC5UyUK1AnC10n5GC50ag.

PROCESSO	CONCESSIONÁRIA	ASSUNTO	TIPO DE OBRA	KM INICIAL	KM FINAL	COMPRIMENTO	LARGURA	AREA
50500.3639982019-14	VSL	Projeto Executivo Inspecionado - Retorno em Nível - km 009+570, BR-101/RS - Prazo 5º Ano.	Retorno em nível	9,57		766,06 m	9,00 m	6.894,54 m²
50500.3640102019-26	VSL	Projeto Executivo Certificado – Retorno em Nível – km 84+750 BR101/RS – Ano 5	Dispositivo em nível			379,78 m	11,65 m	4.424,44 m²
50500.3640222019-51	VSL	Projeto Executivo Inspecionado - Implantação Passarela - BR-290/RS - km 069+350, localizada no município de Gravataí/RS - 4º ao 5º Ano.	Passarela	69,35		81,00 m	2,40 m	194,40 m²
50500.3640842019-62	VSL	Projeto Executivo Certificado - Passarela - km 098+100, BR-290/RS - Prazo 5º Ano.	Passarela	98,1		48,22 m	2,40 m	115,73 m²
50500.3641012019-61	VSL	Projeto Executivo Inspecionado - Implantação Passarela - BR-290/RS - km 071+000, localizada no município de Gravataí/RS - 4º ao 5º Ano.	Passarela	71		66,42 m	2,10 m	139,48 m²
50500.3641102019-52	VSL	Inspeção Acreditada do Projeto Executivo referente à Implantação da Passarela localizada no Km 94+900 da rodovia BR-290/RS - Item 3.2.1.2 - Obras de Melhorias - 4º ano.	Passarela	94,9		65,00 m	2,40 m	156,00 m²
50500.3644412019-92	VSL	Anteprojeto - Passarela - BR-386/RS - km 350+900 - Município de Estrela/RS - Prazo 6º ano.	Passarela	350,9		34,90 m	2,40 m	83,76 m²
50500.3644512019-28	VSL	Projeto Executivo Inspecionado - Passarela - km 385+100, BR-386/RS - Prazo 5º Ano.	Passarela	385,1		35,50 m	2,40 m	85,20 m²
50500.3644662019-96	VSL	Projeto Executivo Certificado da obra da Passarela localizada no km 410+300 da BR-386/RS	Passarela	410,3		26,00 m	2,40 m	62,40 m²
50500.3644742019-32	VSL	Implantação de Passarela - Prazo 4º ao 5º ano..	Passarela	414,5		35,00 m	2,30 m	80,50 m²
50500.3644912019-70	VSL	Projeto Executivo - Implantação de Passarela - Km 287+400 (PER) / Km 274+450 (SNV) (PER 6) - BR101/SC	Passarela	436		37,90 m	2,40 m	90,96 m²
50500.3645772019-01	VSL	Projeto Executivo Certificado – Passarela km 386+550 da BR-386/RS – ano 5	Passarela	386,55		27,00 m	2,40 m	64,80 m²
50500.3649002019-38	VSL	Anteprojeto - Interconexão Tipo Trevo Completo - BR-386/RS - km 390+800 - Prazo 4º ao 5º Ano.	Dispositivo em desnível	390,8		49,50 m	12,80 m	633,60 m²
50500.3652382019-33	VSL	Estudo sobre Ponto de Parada de Descanso para Caminhoneiros na Rodovia BR-290/RS.	Ponto de Parada de Descanso			0,00 m	-	-
50500.3652792019-20	VSL	Anteprojeto - Interconexão Tipo Diamante - BR-386/RS - km 432+900 (PER)/ km 434+800 (SNV) - Município de Nova Santa Rita/RS	Dispositivo em desnível	432,9		72,00 m	14,90 m	1.072,80 m²
50500.3657832019-20	ERM	Projeto Executivo Inspecionado referente à Interseção do km 439+860 (quilometragem do PER), e no km 441+410 (quilometragem do SNV), na BR-386/RS, no município de Canoas/RS.	Dispositivo em desnível	439,86		0,00 m	-	-
50500.3658302019-35	VSL	Projeto Executivo Inspecionado referente à Obra de Duplicação da Rodovia - BR-386/RS - km 243+600 ao km 269+200 - Prazo 5º ao 6º Ano.	Duplicação	243,6	269,2	25.600,00 m	-	-
50500.3659492019-16	VSL	Projeto Executivo Inspecionado - Faixa	Faixa Adicional	344,4	349,5	5.100,00 m	10,80 m	55.080,00 m²

O PRESENTE DOCUMENTO É PARTE INTEGRANTE DA CERTIDÃO DE ACERVO TÉCNICO EXPEDIDA PELO CREA-SP.
CAT No: 2620250009843 - 06/06/2025 10:03:46 - Autenticação Digital: 0nx1GzAFJCCFC5UyUK1AnC10n5GC50ag.

PROCESSO	CONCESSIONÁRIA	ASSUNTO	TIPO DE OBRA	KM INICIAL	KM FINAL	COMPRIMENTO	LARGURA	AREA
		Adicional - km 344+400 ao km 349+500 - Rodovia BR-386/RS						
50500.3660212019-41	VSL	Anteprojeto - Interconexões Tipo Diamante Invertido localizado na BR-386/RS, km 433+600, referente ao subitem 3.2.1.2 do PER - Prazo 4º Ano.	Dispositivo em desnível	433,6		72,00 m	14,90 m	1.072,80 m²
50500.3660492019-88	VSL	Projeto Executivo Inspecionado da Interconexão localizada na BR-386/RS, km 425+700, referente ao subitem 3.2.1.2 do PER- Prazo 5º Ano.	Dispositivo em desnível	425,7		0,00 m	-	-
50500.3660622019-37	VSL	Projeto Executivo Inspecionado - Interconexão Tipo Trombeta - BR-386/RS - km 352+580 - Prazo 4º ao 5º Ano	Dispositivo em desnível	352,58		74,00 m	11,40 m	843,60 m²
50500.3675552023-71	CRO	Apresentação do Projeto Executivo do Sistema de Circuito Fechado de TV ("CFTV") entre o km 640+800 ao km 855+000 da BR-163/MT –Frente de Serviços Operacionais – item 3.4.3.6 do PER	Circuito fechado de TV	640,8	855	214.200,00 m	-	-
50500.3683212023-41	RSP	Prefeitura de São José dos Campos (SEMOB) - Pleito do Anteprojeto de Ampliação de Capacidade da Região Metropolitana de São José dos Campos (RMSJC) na BR116/SP, entre os km 138 ao km 158.	Ampliação de capacidade e melhorias	138	158	20.000,00 m	-	-
50500.3707792023-60	VCO	Anteprojeto – Faixa adicional na BR-101/SC – km 345+800 - item 3.2.1.1 do PER	Faixa Adicional	345,8		1.038,00 m	4,70 m	4.878,60 m²
50500.3716322023-97	VCO	Anteprojeto de alargamento de OAE – Ponte sobre o Rio Cubículo, BR-101/SC, km 345+300 - item 3.1.3 do PER	Reforço e Alargamento de OAE	345,3		37,40 m	10,00 m	374,00 m²
50500.3718602023-67	CRO	Pleito - Alteração da localização da Passarela ID-02, do km 685+000 da Rodovia BR-163/MT, para o km 595+620 da Rodovia BR-163/MT - Concessionaria Nova Rota do Oeste S.A. - Contrato do Edital nº 003/2013.	Passarela	595,62		26,00 m	2,00 m	52,00 m²
50500.3718642023-45	CRO	Pleito - Alteração da localização da Passarela ID-01, do km 683+900 da Rodovia BR-163/MT, para o km 688+000 da Rodovia BR-163/MT - Concessionaria Nova Rota do Oeste S.A. - Contrato do Edital nº 003/2013.	Passarela			26,00 m	2,00 m	52,00 m²
50500.3721162019-01	TRA	Projeto Executivo de Implantação de Passarela de Pedestres - ID-08, localizada no km 30,50 da rodovia BR-060/DF, no bairro Engenho das Lages/DF, situado no Gama, município de Brasília/DF.	Passarela	0		44,02 m	2,00 m	88,04 m²
50500.3737992023-92	CRO	Pleito – Definição de Localização do Posto de Fiscalização da ANTT – Item 3.4.9 do PER	Base operacional			0,00 m	-	299,23 m²
50500.3745612023-84	TER	Projeto PIT da ligação Bingen- Quitandinha, município de Petrópolis/RJ	Acesso			235,00 m	12,20 m	2.867,00 m²
50500.3760212015-25	VBA	Projeto de Implantação da Passarela no km 464+800	Passarela			28,79 m	2,00 m	57,58 m²

O PRESENTE DOCUMENTO É PARTE INTEGRANTE DA CERTIDÃO DE ACERVO TÉCNICO EXPEDIDA PELO CREA-SP.
CAT No: 2620250009843 - 06/06/2025 10:03:46 - Autenticação Digital: 0nx1GzAFJCCFC5UyUK1AnC10n5GC50ag.

PROCESSO	CONCESSIONÁRIA	ASSUNTO	TIPO DE OBRA	KM INICIAL	KM FINAL	COMPRIMENTO	LARGURA	AREA
		da Rodovia Santos Dumont BR-116/BA						
50500.3766862019-62	TRA	Projeto de Interesse de Terceiros - PIT para a Implantação de Passarela de Pedestre, a ser localizada no km 439+500, na rodovia BR-262/MG, no município de Nova Serrana/MG.	Passarela	439,5		51,14 m	2,34 m	119,67 m²
50500.3771062019-54	VSL	Item 3.2.1.2 do PER - Implantação de Iluminação em Travessias Urbanas - Projeto Executivo - Rodovias BR-290/448/RS - Prazo 3º Ano	Iluminação			0,00 m	-	-
50500.3885202023-75	RSP	Projeto Funcional de Ampliação de Capacidade e Melhorias da Rodovia Presidente Dutra – BR-116/RJ – Segmento Homogêneo 2-11-RJ-22: km 290+800 ao 303+400 (PER) – km 298+185 ao 311+385 (SNV).	Ampliação de capacidade e melhorias			18.700,00 m	3,60 m	67.320,00 m²
50500.3927002015-41	VBA	Projeto AS BUILT Passarela no km 448+800 da Rodovia Santos Dumont – BR-116/BA.	Passarela	448,8		40,96 m	2,15 m	88,06 m²
50500.4058252016-20	VBA	Projeto Executivo - Recuperação da faixa de rolamento e Acostamentos e Implantação de Acostamentos e do pavimento nas Rodovias Estaduais BA-526 e BA-528.	Pavimentação			0,00 m	-	-
50500.4203282019-02	TBR	Projeto Executivo de Obras e Serviços não Obrigatórios da Rodovia BR-153/SP (Projeto de Drenagem)	Drenagem			0,00 m	-	-
50500.4239422019-18	ECP	Projeto Executivo e Orçamento - Reforço de Protensão Adicional das Aduelas no Momento Negativo.	Manutenção e Recuperação de OAE	81,1		13.290,00 m	26,60 m	353.514,00 m²
50500.4892342017-88	TRA	Projeto Executivo de Implantação da Obra de Passarela de Pedestres (ID-37), localizada no km 368+510, no município de Juatuba/MG.	Passarela	368,51		42,20 m	2,30 m	97,06 m²
50500.5286612017-99	ECS	Projeto Executivo e Orçamento - Implantação de Dispositivos de Segurança (Defensas Metálicas) - Termo de Ajuste de Conduta (TAC).	Dispositivo de segurança			0,00 m	-	-
50500.5376182017-14	EC1	Retificação de traçado do trecho do km 349 ao 352 da rodovia BR-101/ES - Est. 2082 a 2093.	Correção de traçado	349	352	220,00 m	19,40 m	4.268,00 m²
50500.5464562017-13	CRO	Projeto Executivo e Orçamento do Retorno em Nível no Km 08+000m, BR-163/MT.	Retorno em nível	8		1.303,43 m	10,30 m	13.425,33 m²
50500.5469512017-14	CRO	Projeto Executivo e Orçamento do Retorno em Nível no Km 21+000m, BR-163/MT.	Retorno em nível	21		1.087,33 m	10,30 m	11.199,50 m²
50500.5469542017-58	CRO	Projeto Executivo e Orçamento do Retorno em Nível no Km 39+700m, BR-163/MT.	Retorno em nível	39,7		1.063,39 m	10,30 m	10.952,92 m²
50500.5469732017-84	CRO	Projeto Executivo e Orçamento do Retorno em Nível no Km 61+900m, BR-163/MT.	Retorno em nível	61,9		741,20 m	10,30 m	7.634,36 m²
50500.5469752017-73	CRO	Projeto Executivo e Orçamento do Retorno em Nível no Km 72+000m, BR-163/MT.	Retorno em nível	72		812,11 m	10,30 m	8.364,73 m²
50500.5469772017-62	CRO	Projeto Executivo e Orçamento do Retorno em	Retorno em nível	65		1.095,18 m	20,60 m	22.560,71 m²

O PRESENTE DOCUMENTO É PARTE INTEGRANTE DA CERTIDÃO DE ACERVO TÉCNICO EXPEDIDA PELO CREA-SP.
CAT No: 2620250009843 - 06/06/2025 10:03:46 - Autenticação Digital: 0nx1GzAFJCCFC5UyUK1AnC10n5GC50ag.

PROCESSO	CONCESSIONÁRIA	ASSUNTO	TIPO DE OBRA	KM INICIAL	KM FINAL	COMPRIMENTO	LARGURA	AREA
		Nível no Km 65+000m, BR-163/MT.						
50500.9829152018-00	TRA	Projeto Executivo de Implantação de Passarela Para Pedestres ID-11, localizada no km 61+500 da rodovia da BR-060/GO, no município de Abadiânia/GO .	Passarela	61,1		56,80 m	2,30 m	130,64 m²
505000651592021-40	VCO	Anteprojeto - Vias Marginais e Conflitos Frontais, localizadas entre o km 271+300 e km 278+100 da BR-101/SC, item 3.2.1.2 - Obras de Melhorias – 3º ano - Binário Bloco 1.	Rua lateral/Via marginal	271,3	278,1	6.800,00 m	-	-
505001260402022-31	EC5	Projeto Executivo de recuperação e implantação de passeio para pedestre no viaduto de retorno - BR-050/MG - km 006+950 - Uberlândia/MG.	Manutenção e Recuperação de OAE	47,3		48,00 m	13,40 m	643,20 m²
50501.3213462018-11	TRA	Projeto Executivo de Implantação de Passarela para Pedestres ID-30, localizada no km 36+660 da BR-153/MG, no município de Canápolis/MG.	Passarela	36,66		28,00 m	2,30 m	64,40 m²
50505.0001312020-36	AFL	Análise preliminar da responsabilidade da inexecução das obras do 13º ano de concessão - Concessionária Autopista Fluminense S/A.	Outros			0,00 m	-	-
50505.0079302024-67	ARA	Anteprojeto de implantação de Base de Serviços Operacionais (BSO), Serviço de Atendimento ao Usuário (SAU) - NR 05 e Melhorias, km 294+400 Rodovia BR 277/PR - Prudentópolis	Base operacional			0,00 m	-	298,13 m²
50505.0079592024-49	ARA	Anteprojeto de implantação de Base de Serviços Operacionais (BSO), Serviço de Atendimento ao Usuário (SAU) - NR 07 e Melhorias, km 202+380 Rodovia BR 373/PR - Imbituva	Base operacional			0,00 m	-	298,13 m²
50505.0692482020-34	TER	Esclarecimento dos quantitativos de escavação (volumes escavados, tratamentos e suportes) dos segmentos do túnel não acessados nos estudos e levantamentos da obra da Nova Subida da Serra (NSS) de Petrópolis/RJ - Objeto 1 do TED nº 003/2018/ANTT.	Tuneis	78,5	103,5	4.129,00 m	16,54 m	68.293,66 m²
50505.1410162015-53	ECP	Projeto Executivo e Orçamento - Manutenção da Passarelas de Pedestres e do Ponto de Ônibus com Baia localizado no km 322+200 da BR-101-RJ.	Manutenção e Recuperação de OAE	322,2		263,30 m	2,30 m	605,59 m²
50505.1410162015-53	ECP	Projeto e Orçamento da Passarela de Pedestre, Ponto de Ônibus e Baia, localizado no km 322+200m da BR-101/RJ.	Passarela	322,2		263,30 m	2,30 m	605,59 m²
50510.0024022022-81	ECC	Projetos Executivos das obras da Frente de Ampliação de Capacidade e Manutenção do Nível de Serviço- Solicitação de esclarecimentos.	Ampliação de capacidade e melhorias			0,00 m	-	-
50510.0229372016-20	AFD	Custos Relacionados (Conservação, Manutenção e Monitoração) referente ao projeto executivo da implantação da faixa adicional do km 048+720 ao km 050+370, Pista Sul, da BR-381/SP - Trecho 03	Custos Relacionados (Manutenção, Conservação e Monitoração)	48,72	50,37	1.650,00 m	7,60 m	12.540,00 m²

O PRESENTE DOCUMENTO É PARTE INTEGRANTE DA CERTIDÃO DE ACERVO TÉCNICO EXPEDIDA PELO CREA-SP.
CAT No: 2620250009843 - 06/06/2025 10:03:46 - Autenticação Digital: 0nx1GzAFJCCFC5UyUK1AnC10n5GC50ag.

PROCESSO	CONCESSIONÁRIA	ASSUNTO	TIPO DE OBRA	KM INICIAL	KM FINAL	COMPRIMENTO	LARGURA	AREA
50510.0229372016-20	AFD	PROJETO EXECUTIVO DA IMPLANTAÇÃO DA FAIXA ADICIONAL DO KM 048+720 AO KM 050+370, NA PISTA SUL DA BR 381/SP	Faixa adicional	48,72	50,37	1.650,00 m	7,60 m	12.540,00 m²
50510.0229402016-43	AFD	Custos Relacionados (Conserva, Manutenção e Monitoração) - Projeto Executivo de implantação da Faixa Adicional do km 52+140 ao km 54+080, Pista Sul, da BR-381/SP	Custos Relacionados (Manutenção, Conservação e Monitoração)	52,14	54,08	1.940,00 m	7,60 m	14.744,00 m²
50510.0229402016-43	AFD	Projeto Executivo de implantação da Faixa Adicional do km 52+140 ao km 54+080, Pista Sul, da BR-381/SP	Faixa adicional	52,14	54,08	1.940,00 m	7,60 m	14.744,00 m²
50510.0322752021-63	ECC	Projeto Funcional do dispositivo tipo Rotatória Alongada, localizada no km 756+400 da BR-365/MG, entroncamento com a BR-154/MG, município de Ituiutaba/MG. - Transferência e Arrolamento do Segmento - Contrato do Edital de Concessão nº 01/2019.	Dispositivo em nível	756,4		0,00 m	-	-
50515.0049632013-83	TBR	Projeto Executivo referente à Recuperação de Dispositivos de Segurança da BR-153/SP - Item 1.2.2.1 do PER	Dispositivo de segurança			0,00 m	-	-
50515.0145292017-35	AFD	Custos Relacionados (Conserva, Manutenção e Monitoração) - Faixa Adicional do km 56+200 ao km 65+800, Pista Sul, BR-381/SP	Custos Relacionados (Manutenção, Conservação e Monitoração)	56,2	65,8	9.600,00 m	7,60 m	72.960,00 m²
50515.0145292017-35	AFD	Projeto Executivo da Implantação da Faixa Adicional do km 56+200 ao km 65+800, Pista Sul, BR-381/SP	Faixa adicional	56,2	65,8	9.600,00 m	7,60 m	72.960,00 m²
50515.0147902017-35	AFD	Custos Relacionados (Conserva, Manutenção e Monitoração) - Faixa Adicional do km 048+810 ao Km 058+860, Pista Norte, da BR 381-SP - Trecho 3.	Custos Relacionados (Manutenção, Conservação e Monitoração)	48,81	58,86	10.050,00 m	7,60 m	76.380,00 m²
50515.0147902017-35	AFD	Projeto Executivo da Implantação da Faixa Adicional do km 048+810 ao Km 058+860, Pista Norte, da BR 381-SP - Trecho 3.	Faixa adicional	48,81	58,86	10.050,00 m	7,60 m	76.380,00 m²
50515.0488912015-48	TBR	Projeto Executivo e Orçamento - Obra de Duplicação - km 162+000 ao km 195+000 - BR-153/SP - Lote 3 - Item 5.2.1.F (Extra-PER) - Contrato do Edital de Concessão nº 005/2007 - Transbrasiliana Concessionária de Rodovia S.A	Duplicação	162	195	33.000,00 m	-	-
50515.0543112016-32	AFD	Custos Relacionados (Conserva, Manutenção e Monitoração) - Faixa Adicional do km 35+360 ao km 41+000, Pista Norte, da BR-381/SP	Custos Relacionados (Manutenção, Conservação e Monitoração)	35,36	41	5.640,00 m	7,60 m	42.864,00 m²
50515.0543112016-32	AFD	Projeto Executivo de implantação da Faixa Adicional do km 35+360 ao km 41+000, Pista Norte, da BR-381/SP	Faixa adicional	35,36	41	5.640,00 m	7,60 m	42.864,00 m²

O PRESENTE DOCUMENTO É PARTE INTEGRANTE DA CERTIDÃO DE ACERVO TÉCNICO EXPEDIDA PELO CREA-SP.
CAT No: 2620250009843 - 06/06/2025 10:03:46 - Autenticação Digital: 0nx1GzAFJCCFC5UyUK1AnC10n5GC50ag.

PROCESSO	CONCESSIONÁRIA	ASSUNTO	TIPO DE OBRA	KM INICIAL	KM FINAL	COMPRIMENTO	LARGURA	AREA
50515.0704562016-81	AFD	Custos Relacionados (Conserva, Manutenção e Monitoração) -Faixa Adicional do km 22+300 ao km 41+000, Pista Sul, da BR-381/SP	Custos Relacionados (Manutenção, Conservação e Monitoração)	22,3	41	18.700,00 m	7,60 m	142.120,00 m²
50515.0704562016-81	AFD	Projeto Executivo de implantação da Faixa Adicional do km 22+300 ao km 41+000, Pista Sul, da BR-381/SP	Faixa adicional	22,3	41	18.700,00 m	7,60 m	142.120,00 m²
50515.1214752016-82	ARB	Complementação da pavimentação nos intervalos das OAEs da Serra do Cafezal - 4ª Faixa nos seguimentos em aclive e 3ª Faixa nos segmentos em declive (Lote 4).	Faixa adicional			4.500,00 m	-	-
50515.2005082013-15	TBR	Alteração de Projeto de Melhoria de Interseção existente no km 107+700 da BR-153/SP.	Dispositivo em nível	107,7		1.493,05 m	10,03 m	14.975,29 m²
505150488912015- 48	TBR	Projeto Executivo de Duplicação km 162+000 ao km 195+000 Objeção Lote 03	Duplicação			33.000,00 m	-	-
50520.3264982019- 55	VSL	Projeto Funcional Objeção Implantação da Unidade Operacional (UOP) e Delegacia da Polícia Rodoviária Federal (PRF) Objeção km 388+700 da BRObjeção 386/RS Objeção Município de Lajeado/RS.	Posto de fiscalização rodoviária			0,00 m	-	453,76 m²
50520.3264982019-55	VSL	Projeto Executivo com Orçamento Inspecionado - Implantação da Unidade Operacional (UOP) e Delegacia da Polícia Rodoviária Federal (PRF) - km 388+700 da BR-386/RS - Município de Lajeado/RS	Base operacional			0,00 m	-	453,76 m²
50545.3082922019- 65	ALS	Projeto Executivo do Ponto de Parada e Descanso (PPD) Objeção Localizado na Praça de Pedágio Desativada do km 220 da BRObjeção 101/SC no Município de Palhoça/SC	Ponto de Parada de Descanso			0,00 m	-	-
50545.3082922019-65	ALS	Custos Relacionados (Conserva, Manutenção e Monitoração) Objeção Projeto Executivo do Ponto de Parada e Descanso (PPD) Objeção Localizado na Praça de Pedágio Desativada do km 220 da BRObjeção 101/SC no Município de Palhoça/SC	Custos Relacionados (Manutenção, Conservação e Monitoração)	219		0,00 m	-	-

QUANTITATIVOS DE SERVIÇOS ANALISADOS

CÓDIGO	ORIGEM	DESCRIÇÃO	UNIDADE	TOTAL
379	SINAPI	ARRUELA QUADRADA EM ACO GALVANIZADO, DIMENSAO = 38 MM,	UND	4,00
406	SINAPI	FITA ACO INOX PARA CINTAR POSTE, L = 19 MM, E = 0,5 MM	RL	2,00
417	SINAPI	ALCA PREFORMADA DE DISTRIBUICAO, EM ACO	UND	15,00
425	SINAPI	GRAMPO METALICO TIPO OLHAL PARA HASTE DE ATERRAMENTO DE	UND	23,00
427	SINAPI	ALCA PREFORMADA DE CONTRA POSTE, EM ACO GALVANIZADO,	PÇ	2,00
429	SINAPI	PARAFUSO M16 EM ACO GALVANIZADO, COMPRIMENTO = 300	UND	4,00
868	SINAPI	CABO DE COBRE NU 25 MM2 MEIO-DURO	M	69,00
933	DAER/RS	CURA PLACA DE CONCRETO	M²	72,74
1049	SINAPI	CABECOTE PARA ENTRADA DE LINHA DE ALIMENTACAO PARA	PÇ	4,00
1068	SINAPI	CAIXA PARA MEDICAO COLETIVA TIPO L, PADRAO BIFASICO OU	PÇ	2,00
1091	SINAPI	ARMACAO VERTICAL COM HASTE E CONTRA-PINO, EM CHAPA DE ACO	UND	2,00
1096	SINAPI	ARMACAO VERTICAL COM HASTE E CONTRA-PINO, EM CHAPA DE ACO	UND	2,00
1564	SINAPI	GRAMPO PARALELO METALICO PARA CABO DE 6 A 50 MM2, COM 2	UND	15,00
1576	SINAPI	TERMINAL A COMPRESSAO EM COBRE ESTANHADO PARA CABO 25 MM2, 1	UND	23,00
1588	SINAPI	TERMINAL METALICO A PRESSAO PARA 1 CABO DE 50 MM2, COM 1	PÇ	15,00
1901	SINAPI	LUVA EM PVC RIGIDO ROSCAVEL, DE 1/2", PARA ELETRODUTO	PÇ	8,00
2489	SINAPI	CONECTOR RETO DE ALUMINIO PARA ELETRODUTO DE 2", PARA ADAPTAR	UND	36,00
2510	SINAPI	RELE FOTOELETRICO INTERNO E EXTERNO BIVOLT 1000 W, DE	UND	4,00

O PRESENTE DOCUMENTO É PARTE INTEGRANTE DA CERTIDÃO DE ACERVO TÉCNICO EXPEDIDA PELO CREA-SP.
CAT No: 2620250009843 - 06/06/2025 10:03:46 - Autenticação Digital: 0nx1GzAFJCCFC5UyUK1AnC10n5GC50ag.

CÓDIGO	ORIGEM	DESCRIÇÃO	UNIDADE	TOTAL
2680	SINAPI	ELETRODUTO DE PVC RIGIDO ROSCAVEL DE 1 1/2 ", SEM LUVA	M	24,00
3398	SINAPI	ISOLADOR DE PORCELANA, TIPO ROLDANA, DIMENSOES DE *72* X	UND	25,00
3405	SINAPI	ISOLADOR DE PORCELANA SUSPENSO, DISCO TIPO GARFO	UND	1,00
5056	SINAPI	POSTE DE CONCRETO DUPLO T ,TIPO B, 500 KG, H = 9 M (NBR	UND	1,00
5057	SINAPI	POSTE DE CONCRETO DUPLO T, TIPO B, 300 KG, H = 10 M (NBR	UND	2,00
5928	SINAPI	MONTANTE DUPLO EM ACO NAVAL PARA DIVISORIA DE 35MM (JOGO)	CHP	69,00
7273	DAER/RS	REFLETIVO PRISMÁTICO P/ DEFENSA METÁLICAS -	UND	3,00
10527	SINAPI	LOCACAO DE ANDAIME METALICO TUBULAR DE ENCAIXE, TIPO DE TORRE, COM LARGURA DE 1 ATE 1,5 M E ALTURA DE *1,00* M	M.MÊS	270,00
12082	SINAPI	CHAVE BLINDADA TRIPOLAR PARA MOTORES, DO TIPO FACA, COM	UN	2,00
13343	SINAPI	KIT DE MATERIAIS PARA BRACADEIRA PARA FIXACAO EM	UND	15,00
15428	DAER/RS	TERMINAL ABSORVEDOR DE ENERGIA - IMPLANTAÇÃO E FORNECIMENTO	UND.	9,00
15430	DAER/RS	FORNECIMENTO E IMPLANTAÇÃO DE ELEMENTO REFLETIVO PRISMÁTICO PARA DEFENSAS	UND.	257,00
34616	SINAPI	DISJUNTOR TIPO DIN/IEC, BIPOLAR DE 6 ATE 32A	UND	21,00
34709	SINAPI	DISJUNTOR TIPO DIN/IEC, TRIPOLAR DE 10 ATE 50A	UND	4,00
34729	SINAPI	DISJUNTOR TERMICO E MAGNETICO AJUSTAVEIS, TRIPOLAR DE 100	UND	2,00
39189	SINAPI	BUCHA DE REDUCAO EM ALUMINIO, COM ROSCA, DE 1 1/2" X 3/4",	PÇ	2,00
39197	SINAPI	BUCHA DE REDUCAO EM ALUMINIO, COM ROSCA, DE 2 1/2" X 1 1/4",	UND	8,00
39258	SINAPI	CABO MULTIPOLAR DE COBRE, FLEXIVEL, CLASSE 4 OU 5,	M	330,00
39263	SINAPI	CABO MULTIPOLAR DE COBRE, FLEXIVEL, CLASSE 4 OU 5,	M	100,00
39264	SINAPI	CABO MULTIPOLAR DE COBRE, FLEXIVEL, CLASSE 4 OU 5,	M	470,00
39467	SINAPI	DISPOSITIVO DPS CLASSE II, 1 POLO, TENSAO MAXIMA DE 175 V,	UND	2,00
39746	SINAPI	CHUMBADOR DE ACO, 1" X 600 MM, PARA POSTES DE ACO COM BASE,	UND	188,00
39809	SINAPI	CAIXA PARA MEDIDOR POLIFASICO, EM POLICARBONATO	UND	4,00
41246	DER/ES	RAMPA DE PEDESTRES, COM PISO EM LADRILHO HIDRÁULICO PODOTÁTIL	M	258,24
42050	DER/ES	TELA DE AÇO GALVANIZADO ,EM MALHA HEXAGONAL DE DUPLA TORÇÃO, TIPO 8,0CM X 10,0CM, COM FIOS DE DIÂMETRO 2,7MM, TUDO INCLUÍDO, FORNECIMENTO E EXECUÇÃO	M2	480,00
56499	SIURB_INSUMO	LUMINÁRIA HERMÉTICA TIPO LED DE 150 W - LUMINARIA TIPO PUBLICA,TIPO PETALA,MATERIAL ALUMINIO INJETADO A ALTA PRESSAO - TECNOWATT	UND	22,00
68328	SINAPI	JUNTA DE DILATACAO COM ISOPOR 10 MM	M2	25,14
72124	SINAPI	IMPERMEABILIZACAO DE SUPERFICIE COM MASTIQUE ELASTICO A BASE DE SILICONE, POR VOLUME.	DM³	353,61
72208	SINAPI	CARGA MECANIZADA E REMOCAO E ENTULHO COM TRANSPORTE ATE 1KM	M³	14.460,76
83669	SINAPI	FORNECIMENTO/INSTALACAO MANTA BIDIM RT-16	M2	182,43
83769	SINAPI	ESCORAMENTO DE MADEIRA EM VALAS, TIPO PONTALETEAMENTO	M²	123.370,51
84656	SINAPI	TRATAMENTO EM CONCRETO COM ESTUQUE E LIXAMENTO	M²	20,34
91864	SINAPI	ELETRODUTO RÍGIDO ROSCÁVEL, PVC, DN 32 MM (1"), PARA CIRCUITOS TERMINAIS, INSTALADO EM FORRO - FORNECIMENTO E INSTALAÇÃO. AF_12/2015	M	2,00
91893	SINAPI	CURVA 90 GRAUS PARA ELETRODUTO, PVC, ROSCÁVEL, DN 32 MM (1"), PARA CIRCUITOS TERMINAIS, INSTALADA EM FORRO - FORNECIMENTO E INSTALAÇÃO. AF_12/2015	UND	1,00
91895	SINAPI	CURVA 180 GRAUS PARA ELETRODUTO, PVC, ROSCÁVEL, DN 32 MM (1"), PARA CIRCUITOS TERMINAIS, INSTALADA EM FORRO - FORNECIMENTO E INSTALAÇÃO. AF_12/2015	UND	1,00
91927	SINAPI	CABO DE COBRE FLEXÍVEL ISOLADO, 2,5 MM², ANTI-CHAMA 0,6/1,0 KV, PARA CIRCUITOS TERMINAIS - FORNECIMENTO E INSTALAÇÃO. AF_12/2015	M	255,00
91929	SINAPI	CABO DE COBRE FLEXÍVEL ISOLADO, 4 MM², ANTI-CHAMA 0,6/1,0 KV, PARA CIRCUITOS TERMINAIS - FORNECIMENTO E INSTALAÇÃO. AF_12/2015	M	3.772,00
91935	SINAPI	CABO DE COBRE FLEXÍVEL ISOLADO, 16 MM², ANTI-CHAMA 0,6/1,0 KV, PARA CIRCUITOS TERMINAIS - FORNECIMENTO E INSTALAÇÃO. AF_12/2015	M	6,00
93653	SINAPI	DISJUNTOR MONOPOLAR TIPO DIN, CORRENTE NOMINAL DE 10A - FORNECIMENTO E INSTALAÇÃO. AF_04/2016	UN	19,00
93671	SINAPI	DISJUNTOR TRIPOLAR TIPO DIN, CORRENTE NOMINAL DE 32A - FORNECIMENTO E INSTALAÇÃO. AF_04/2016	UN	2,00
94273	SINAPI	ASSENTAMENTO DE GUIA (MEIO-FIO) EM TRECHO RETO, CONFECCIONADA EM CONCRETO PRÉ-FABRICADO, DIMENSÕES 100X15X13X30 CM (COMPRIMENTO X BASE INFERIOR X BASE SUPERIOR X ALTURA), PARA VIAS URBANAS (USO VIÁRIO). AF_06/2016	M	17,00
94990	SINAPI	EXECUÇÃO DE PASSEIO (CALÇADA) OU PISO DE CONCRETO COM CONCRETO MOLDADO IN LOCO, FEITO EM OBRA, ACABAMENTO CONVENCIONAL, NÃO ARMADO. AF_07/2016	M3	38,00
94992	SINAPI	EXECUÇÃO DE PASSEIO (CALÇADA) OU PISO DE CONCRETO COM CONCRETO MOLDADO IN LOCO, FEITO EM OBRA, ACABAMENTO CONVENCIONAL, ESPESSURA 6 CM, ARMADO. AF_07/2016	M2	1.014,16
95746	SINAPI	ELETRODUTO DE AÇO GALVANIZADO, CLASSE LEVE, DN 25 MM (1"), APARENTE, INSTALADO EM TETO - FORNECIMENTO E INSTALAÇÃO. AF_11/2016_P	M	5,00
95748	SINAPI	ELETRODUTO DE AÇO GALVANIZADO, CLASSE SEMI PESADO, DN 40 MM (1 1/2), APARENTE, INSTALADO EM TETO - FORNECIMENTO E INSTALAÇÃO. AF_11/2016_P	M	20,00
96985	SINAPI	HASTE DE ATERRAMENTO 5/8 PARA SPDA - FORNECIMENTO E INSTALAÇÃO. AF_12/2017	UND	24,00

O PRESENTE DOCUMENTO É PARTE INTEGRANTE DA CERTIDÃO DE ACERVO TÉCNICO EXPEDIDA PELO CREA-SP.
CAT No: 2620250009843 - 06/06/2025 10:03:46 - Autenticação Digital: 0nx1GzAFJCCFC5UyUK1AnC10n5GC50ag.

CÓDIGO	ORIGEM	DESCRIÇÃO	UNIDADE	TOTAL
97064	SINAPI	MONTAGEM E DESMONTAGEM DE ANDAIME TUBULAR TIPO “TORRE” (EXCLUSIVE ANDAIME E LIMPEZA)	M	1.200,00
97668	SINAPI	ELETRODUTO FLEXÍVEL CORRUGADO, PEAD, DN 63 (2") - FORNECIMENTO E INSTALAÇÃO. AF_04/2016	M	560,00
98397	SINAPI	PINTURA ANTICORROSIVA	M²	1.824,58
98575	SINAPI	TRATAMENTO DE JUNTA DE DILATAÇÃO, COM TARUGO DE POLIETILENO E SELANTE PU, INCLUSO PREENCHIMENTO COM ESPUMA EXPANSIVA PU	M	6,61
100556	SINAPI	CAIXA DE PASSAGEM PARA TELEFONE 15X15X10CM (SOBREPOR), FORNECIMENTO E INSTALACAO. AF_11/2019	UND	18,00
100578	SINAPI	ASSENTAMENTO DE POSTE DE CONCRETO COM COMPRIMENTO NOMINAL DE 9 M, CARGA NOMINAL MENOR OU IGUAL A 1000 DAN, ENGASTAMENTO SIMPLES COM 1,5 M DE SOLO (NÃO INCLUI FORNECIMENTO). AF_11/2019	UND	1,00
100620	SINAPI	POSTE DE AÇO CONICO CONTÍNUO CURVO SIMPLES, FLANGEADO, H=9M, INCLUSIVE LUMINÁRIA, SEM LÂMPADA - FORNECIMENTO E INSTALACAO. AF_11/2019	UND	34,00
101094	SINAPI	PISO PODOTÁTIL, DIRECIONAL OU ALERTA, ASSENTADO SOBRE ARGAMASSA. AF_05/2020	M	1.110,92
101500	SIURB-INFRA	CURA QUÍMICA	M²	217,27
101538	SINAPI	ARMAÇÃO SECUNDÁRIA, COM 1 ESTRIBO E 1 ISOLADOR - FORNECIMENTO E INSTALAÇÃO. AF_07/2020	UN	26,00
101540	SINAPI	ARMAÇÃO SECUNDÁRIA, COM 3 ESTRIBOS E 3 ISOLADORES - FORNECIMENTO E INSTALAÇÃO. AF_07/2020	UN	26,00
101637	SINAPI	BRAÇO PARA ILUMINAÇÃO PÚBLICA, EM TUBO DE AÇO GALVANIZADO, COMPRIMENTODE 1,50 M, PARA FIXAÇÃO EM POSTE METÁLICO - FORNECIMENTO E INSTALAÇÃO. AF_08/2020	UND	16,00
101642	SINAPI	LÂMPADA VAPOR DE MERCÚRIO 125 W - FORNECIMENTO E INSTALAÇÃO. AF_08/2020	UND	11,00
101658	SINAPI	LUMINARIA LED	PÇ	24,00
101875	SINAPI	QUADRO DE DISTRIBUIÇÃO DE ENERGIA EM CHAPA DE AÇO GALVANIZADO, DE EMBUTIR, COM BARRAMENTO TRIFÁSICO, PARA 12 DISJUNTORES DIN 100A - FORNECIMENTO E INSTALAÇÃO. AF_10/2020	UND	3,00
101893	SINAPI	DISJUNTOR TRIPOLAR TIPO NEMA, CORRENTE NOMINAL DE 10 ATÉ 50A - FORNECIMENTO E INSTALAÇÃO. AF_10/2020	UND	6,00
101894	SINAPI	DISJUNTOR TRIPOLAR TIPO NEMA, CORRENTE NOMINAL DE 60 ATÉ 100A - FORNECIMENTO E INSTALAÇÃO. AF_10/2020	UND	1,00
101938	SINAPI	CAIXA DE PROTEÇÃO PARA MEDIDOR MONOFÁSICO DE EMBUTIR - FORNECIMENTO EINSTALAÇÃO. AF_10/2020_P	UND	1,00
102363	SINAPI	ALAMBRADO EM TUBOS DE ACO GALVANIZADO, COM COSTURA, DIN 2440, DIAMETRO 2", ALTURA 3M, FIXADOS A CADA 2M EM BLOCOS DE CONCRETO, COM TELA DE ARAME GALVANIZADO REVESTIDO COM PVC, FIO 12 BWG E MALHA 7,5X7,5CM	M²	4,80
307084	SICRO	LÁBIOS POLIMÉRICOS EM JUNTA DE PAVIMENTO DE CONCRETO - L = 20 MM E H = 30 MM - CONFECÇÃO E ASSENTAMENTO	M	50,80
307731	SICRO	APARELHO DE APOIO DE NEOPRENE FRETADO PARA ESTRUTURAS MOLDADAS NO LOCAL - FORNECIMENTO E INSTALAÇÃO	DM³	313,28
307732	SICRO	APARELHO DE APOIO DE NEOPRENE FRETADO PARA ESTRUTURAS PRÉ-MOLDADAS - FORNECIMENTO E INSTALAÇÃO	DM³	200,24
307733	SICRO	JUNTA DE DILATAÇÃO EM ELASTÔMERO E PERFIL VV - L = 20 MM E H = 40 MM - FORNECIMENTO E INSTALAÇÃO	M	121,52
307734	SICRO	JUNTA DE DILATAÇÃO EM PERFIL EXTRUDADO DE BORRACHA VULCANIZADA DE 25 X 50 MM - FORNECIMENTO E INSTALAÇÃO	M	103,14
307735	SICRO	JUNTA DE DILATAÇÃO EM PERFIL EXTRUDADO DE BORRACHA VULCANIZADA DE 35 X 60 MM - FORNECIMENTO E INSTALAÇÃO	M	118,94
307737	SICRO	JUNTA DE DILATAÇÃO EM ELASTÔMERO E PERFIL VV - L = 50 MM E H = 80 MM - FORNECIMENTO E INSTALAÇÃO	M	71,00
308265	SICRO	APARELHO DE APOIO METÁLICO ESFÉRICO FIXO COM CAPACIDADE DE 8.500 KN - FORNECIMENTO E INSTALAÇÃO	UN	4,00
308275	SICRO	APARELHO DE APOIO METÁLICO ESFÉRICO UNIDIRECIONAL COM CAPACIDADE DE 4.000 KN - FORNECIMENTO E INSTALAÇÃO	UN	6,00
308284	SICRO	APARELHO DE APOIO METÁLICO ESFÉRICO UNIDIRECIONAL COM CAPACIDADE DE 8.500 KN - FORNECIMENTO E INSTALAÇÃO	UN	4,00
308294	SICRO	APARELHO DE APOIO METÁLICO ESFÉRICO MULTIDIRECIONAL COM CAPACIDADE DE 4.000 KN - FORNECIMENTO E INSTALAÇÃO	UN	6,00
407740	SICRO	CHUMBADOR TIPO ESPERA EM AÇO CA-25 PARA FIXAÇÃO DE ESTRUTURA METÁLICA EM CONCRETO - FORNECIMENTO E INSTALAÇÃO	KG	166,46
407819	SICRO	ARMAÇÃO EM AÇO CA-50 - FORNECIMENTO, PREPARO E COLOCAÇÃO	KG	1.280.246,77
570540	DER/PR	REPERF. DESCONTÍNUA C/C.B.U.Q.(FAIXA D), EXCL. FORNEC. CAP	T	407,57
605504	SICRO	BUEIRO METÁLICO SEM INTERRUPÇÃO DE TRÁFEGO COM D = 1,20 M - CHAPA GALVANIZADA - ESCAVADO EM MATERIAL DE 1ª CATEGORIA - ATERRO RODOVIÁRIO MÁXIMO = 9 M	M	55,00
605670	SICRO	BUEIRO METÁLICO COM CHAPAS MÚLTIPLAS MP 100 GALVANIZADAS - D = 2,50 M - BRITA COMERCIAL	M	196,00
605671	SICRO	BUEIRO METÁLICO COM CHAPAS MÚLTIPLAS MP 100 GALVANIZADAS - D = 2,60 M - BRITA COMERCIAL	M	39,15
605715	SICRO	BUEIRO METÁLICO COM CHAPAS MÚLTIPLAS MP 100 COM REVESTIMENTO EM EPÓXI - D = 2,60 M - BRITA COMERCIAL	M	54,50
605729	SICRO	BUEIRO METÁLICO COM CHAPAS MÚLTIPLAS MP 152 COM REVESTIMENTO EM EPÓXI - D = 4,20 M - BRITA COMERCIAL	M	120,50

O PRESENTE DOCUMENTO É PARTE INTEGRANTE DA CERTIDÃO DE ACERVO TÉCNICO EXPEDIDA PELO CREA-SP.
CAT No: 2620250009843 - 06/06/2025 10:03:46 - Autenticação Digital: 0nx1GzAFJCCFC5UyUK1AnC10n5GC50ag.

CÓDIGO	ORIGEM	DESCRIÇÃO	UNIDADE	TOTAL
804013	SICRO	CORPO DE BSTC D = 0,40 M CA1 - AREIA, BRITA E PEDRA DE MÃO COMERCIAIS	M	148,85
804021	SICRO	CORPO DE BSTC D = 0,60 M CA1 - AREIA, BRITA E PEDRA DE MÃO COMERCIAIS	M	293,06
804029	SICRO	CORPO DE BSTC D = 0,80 M CA1 - AREIA, BRITA E PEDRA DE MÃO COMERCIAIS	M	21,63
804045	SICRO	CORPO DE BSTC D = 1,20 M CA1 - AREIA, BRITA E PEDRA DE MÃO COMERCIAIS	M	329,16
804047	SICRO	CORPO DE BSTC D = 1,20 M CA2 - AREIA, BRITA E PEDRA DE MÃO COMERCIAIS	M	7,82
804053	SICRO	CORPO DE BSTC D = 1,50 M CA1 - AREIA, BRITA E PEDRA DE MÃO COMERCIAIS	M	42,94
804081	SICRO	BOCA DE BSTC D = 0,60 M - ESCONSIDADE 0° - AREIA E BRITA COMERCIAIS - ALAS RETAS	UN	1,00
804379	SICRO	BOCA DE BSTC D = 0,60 M - ESCONSIDADE 15° - AREIA E BRITA COMERCIAIS - ALAS ESCONSAS	UN	1,00
903788	SICRO	CHAPISCO APLICADO EM ALVENARIAS E ESTRUTURAS DE CONCRETO, COM COLHER DE PEDREIRO	M²	75,77
903789	SICRO	MASSA ÚNICA, PARA RECEBIMENTO DE PINTURA, EM ARGAMASSA TRAÇO 1:2:8, ESPESSURA DE 20 MM	M²	407,21
903818	SICRO	APLICAÇÃO MANUAL DE TINTA LATEX EM PAREDES, DUAS DEMÃOS	M²	15.331,51
903845	SICRO	LASTRO DE BRITA COMERCIAL - ESPALHAMENTO MECÂNICO	M3	1.365,07
909620	SICRO	ALVENARIA DE BLOCOS DE CONCRETO 19 X 19 X 39 CM COM ESPESSURA DE 20 CM COM ARGAMASSA TRAÇO 1:0,5:3,5 - AREIA COMERCIAL	M²	75,77
1100657	SICRO	ADENSAMENTO DE CONCRETO POR VIBRADOR DE IMERSÃO	M³	8.855,43
1106051	SICRO	LANÇAMENTO LIVRE DE CONCRETO USINADO POR MEIO DE CAMINHÃO BETONEIRA - CONFECÇÃO EM CENTRAL DOSADORA DE 40 M³/H	M3	5,94
1106057	SICRO	CONCRETO MAGRO - CONFECÇÃO EM BETONEIRA E LANÇAMENTO MANUAL - AREIA E BRITA COMERCIAIS	M³	451,60
1106059	SICRO	CONCRETO AUTOADENSÁVEL COM SILICATO DE ALUMÍNIO FCK = 20 MPA - CONFECÇÃO EM BETONEIRA E LANÇAMENTO MANUAL - AREIA E BRITA COMERCIAIS	M³	3,15
1106061	SICRO	LANÇAMENTO MANUAL DE CONCRETO USINADO - CONFECÇÃO EM CENTRAL DOSADORA DE 30 M³/H	M³	3,15
1106136	SICRO	CONCRETO FCK = 25 MPA - CONFECÇÃO EM CENTRAL DOSADORA DE 40 M³/H - AREIA E BRITA COMERCIAIS	M3	23,82
1106139	SICRO	CONCRETO FCK = 30 MPA - CONFECÇÃO EM CENTRAL DOSADORA DE 40 M³/H - AREIA E BRITA COMERCIAIS	M³	2.765,60
1106280	SICRO	CONCRETO PARA BOMBEAMENTO FCK = 30 MPA - CONFECÇÃO EM CENTRAL DOSADORA DE 30 M³/H - AREIA E BRITA COMERCIAIS	M³	1.178,47
1106281	SICRO	CONCRETO PARA BOMBEAMENTO FCK = 35 MPA - CONFECÇÃO EM CENTRAL DOSADORA DE 30 M³/H - AREIA E BRITA COMERCIAIS	M³	86,71
1106282	SICRO	CONCRETO PARA BOMBEAMENTO FCK = 40 MPA - CONFECÇÃO EM CENTRAL DOSADORA DE 30 M³/H - AREIA E BRITA COMERCIAIS	M³	1.998,96
1107860	SICRO	LANÇAMENTO MECÂNICO DE CONCRETO COM BOMBA LANÇA SOBRE CHASSI COM CAPACIDADE DE 50 M³/H - CONFECÇÃO EM CENTRAL DOSADORA DE 40 M³/H	M³	8.849,49
1107888	SICRO	CONCRETO FCK = 15 MPA - CONFECÇÃO EM BETONEIRA E LANÇAMENTO MANUAL - AREIA E BRITA COMERCIAIS	M3	4,10
1107892	SICRO	CONCRETO FCK = 20 MPA - CONFECÇÃO EM BETONEIRA E LANÇAMENTO MANUAL - AREIA E BRITA COMERCIAIS	M3	78,85
1107904	SICRO	CONCRETO FCK = 35 MPA - CONFECÇÃO EM BETONEIRA E LANÇAMENTO MANUAL - AREIA E BRITA COMERCIAIS	M³	30,32
1107928	SICRO	CONCRETO FCK = 20 MPA - CONFECÇÃO EM CENTRAL DOSADORA DE 30 M³/H - AREIA E BRITA COMERCIAIS	M3	1.275,53
1108055	SICRO	ARGAMASSA AUTOADENSÁVEL PARA REPAROS E GROUTEAMENTO	M³	0,08
1108060	SICRO	ARGAMASSA POLIMÉRICA COM MICROSSÍLICA	M³	19,80
1109671	SICRO	ARGAMASSA DE CIMENTO E AREIA 1:4 - AREIA COMERCIAL	M³	1,50
1109680	SICRO	ARGAMASSA PARA REPAROS E GRAUTEAMENTO - CONFECÇÃO EM MISTURADOR E LANÇAMENTO MANUAL	M³	108,56
1116263	SICRO	CONCRETO PARA BOMBEAMENTO FCK = 25 MPA - CONFECÇÃO EM CENTRAL DOSADORA DE 40 M³/H - AREIA E BRITA COMERCIAIS	M³	651,57
1116264	SICRO	CONCRETO PARA BOMBEAMENTO FCK = 30 MPA - CONFECÇÃO EM CENTRAL DOSADORA DE 40 M³/H - AREIA E BRITA COMERCIAIS	M³	528,41
1116265	SICRO	CONCRETO PARA BOMBEAMENTO FCK = 35 MPA - CONFECÇÃO EM CENTRAL DOSADORA DE 40 M³/H - AREIA E BRITA COMERCIAIS	M³	646,03
1407753	SICRO	ABERTURA DE RASGOS EM SUPERFÍCIE DE CONCRETO MEDINDO 15 X 15 MM PARA FIXAÇÃO DE BARRAS DE AÇO DE 12,5 MM	M	882,48
1408026	SICRO	PERFURAÇÃO EM CONCRETO COM COROA DIAMANTADA - D = 25 MM	M	93,30
1408142		PERFURAÇÃO EM CONCRETO COM COROA DIAMANTADA - D = 32 MM	M	14,40
1408148	SICRO	PERFURAÇÃO EM CONCRETO COM COROA DIAMANTADA - D = 100 MM	M	27,22
1516296	SICRO	GEOGRELHA UNIDIRECIONAL COM RESISTÊNCIA A TRAÇÃO DE 60 KN/M - FORNECIMENTO E INSTALAÇÃO	M2	674,70
1516300	SICRO	GEOGRELHA UNIDIRECIONAL COM RESISTÊNCIA À TRAÇÃO DE 200 KN/M - FORNECIMENTO E INSTALAÇÃO	M²	5.390,40
1600404	SICRO	REMOÇÃO DE TUBOS DE CONCRETO COM DIÂMETRO DE 0,40 M A 1,00 M EM VALAS E BUEIROS	M	117,49
1600408	SICRO	APICOAMENTO MANUAL DE CONCRETO	M²	1.973,76

O PRESENTE DOCUMENTO É PARTE INTEGRANTE DA CERTIDÃO DE ACERVO TÉCNICO EXPEDIDA PELO CREA-SP.
CAT No: 2620250009843 - 06/06/2025 10:03:46 - Autenticação Digital: 0nx1GzAFJCCFC5UyUK1AnC10n5GC50ag.

CÓDIGO	ORIGEM	DESCRIÇÃO	UNIDADE	TOTAL
1600412	SICRO	RASPAGEM E LIMPEZA DE TERRENO PLANO	M²	712,00
1600436	SICRO	DEMOLIÇÃO DE CONCRETO SIMPLES	M³	185,65
1600438	SICRO	DEMOLIÇÃO DE CONCRETO ARMADO	M³	1.108,67
1600441	SICRO	REMOÇÃO DE PARALELEPÍPEDOS	M²	971,36
1600895	SICRO	DEMOLIÇÃO MANUAL DE CONSTRUÇÕES PROVISÓRIAS DE MADEIRA - SEM REAPROVEITAMENTO	M²	3.090,11
1600966	SICRO	REMOÇÃO DE CERCA COM MOURÕES DE CONCRETO	M	842,85
1608020	SICRO	PERF. EM CONC. COM MARTELETE ELÉTRICO D=12,5MM	M	687,72
1608021	SICRO	PERFURAÇÃO EM CONCRETO COM COROA DIAMANTADA - D = 16 MM	M	436,80
1608142	SICRO	PERFURAÇÃO EM CONCRETO COM COROA DIAMANTADA - D = 32 MM	M	25,20
1608145	SICRO	PERFURAÇÃO EM CONCRETO COM MARTELETE ELÉTRICO - D = 32 MM	M	14,40
1608148	SICRO	PERFURAÇÃO EM CONCRETO COM COROA DIAMANTADA - D = 100MM	M	24,50
1619004	SICRO	DEMOLIÇÃO MECÂNICA DE ALVENARIA, COM CARREGADEIRA DE PNEUS - SEM REAPROVEITAMENTO	M³	1.943,70
2003306	SICRO	VALETA DE PROTEÇÃO DE CORTES COM REVESTIMENTO DE CONCRETO - VPC 03 - AREIA EXTRAÍDA E BRITA PRODUZIDA	M	862,00
2003313	SICRO	VALETA DE PROTEÇÃO DE ATERROS COM REVESTIMENTO DE CONCRETO - VPA 03 - AREIA E BRITA COMERCIAIS	M	130,50
2003315	SICRO	VALETA DE PROTEÇÃO DE ATERROS COM REVESTIMENTO DE CONCRETO - VPA 04 - AREIA E BRITA COMERCIAIS	M	269,50
2003316	SICRO	GRELHA DE CONCRETO 53 X 110 CM PARA BOCA-DE-LOBO - AREIA E BRITA COMERCIAIS - SOBRECARCARGA DO TREM TIPO TB 45	UND	6,00
2003325	SICRO	VALETA DE PROTEÇÃO DE ATERROS COM REVESTIMENTO DE CONCRETO - VPA 03 - AREIA E BRITA COMERCIAIS	M	48,00
2003333	SICRO	SARJETA TRIANGULAR DE CONCRETO - STC 08 - AREIA E BRITA COMERCIAIS	M	485,00
2003346	SICRO	SARJETA TRAPEZOIDAL DE GRAMA - SZG 01	M	546,00
2003349	SICRO	SARJETA DE CANTEIRO CENTRAL DE CONCRETO - SCC 01 - AREIA E BRITA COMERCIAIS	M	95,50
2003369	SICRO	MEIO-FIO DE CONCRETO - MFC 01 - AREIA E BRITA COMERCIAIS - FÔRMA DE MADEIRA	M	1.159,60
2003391	SICRO	DESCIDA D'ÁGUA DE ATERROS TIPO RÁPIDO - DAR 02 - AREIA E BRITA COMERCIAIS	M	28,00
2003449	SICRO	DISSIPADOR DE ENERGIA - DEB 01 - AREIA, BRITA E PEDRA DE MÃO COMERCIAIS	UN	2,00
2003453	SICRO	DISSIPADOR DE ENERGIA - DEB 03 - AREIA, BRITA E PEDRA DE MÃO COMERCIAIS	UN	1,00
2003477	SICRO	CAIXA COLETORA DE SARJETA - CCS 01 - COM GRELHA DE CONCRETO - TCC 01 - AREIA E BRITA COMERCIAIS	UND	1,00
2003489	SICRO	CAIXA COLETORA DE SARJETA - CCS 07 - COM GRELHA DE CONCRETO - TCC 01 - AREIA E BRITA COMERCIAIS	UND	1,00
2003497	SICRO	CAIXA COLETORA DE SARJETA - CCS 11 - COM GRELHA DE CONCRETO - TCC 01 - AREIA E BRITA COMERCIAIS	UND	1,00
2003571	SICRO	DRENO LONGITUDINAL PROFUNDO PARA CORTE EM SOLO - DPS 08 - TUBO DE CONCRETO PERFURADO E BRITA COMERCIAL	M	296,40
2003611	SICRO	DRENO SUBSUPERFICIAL - DSS 04 - TUBO PEAD E BRITA COMERCIAL	M	88,17
2003613	SICRO	BOCA DE SAÍDA PARA DRENO SUB-SUPERFICIAL - BSD 03 - AREIA E BRITA COMERCIAIS	UN	2,00
2003618	SICRO	BOCA DE LOBO SIMPLES - BLS 01 - AREIA E BRITA COMERCIAIS	UND	27,00
2003634	SICRO	BOCA DE LOBO DUPLA - GRELHA DE CONCRETO - BLDG 01 - AREIA E BRITA COMERCIAIS	UN	3,00
2003644	SICRO	CAIXA DE LIGAÇÃO E PASSAGEM - CLP 02 - AREIA E BRITA COMERCIAIS	UND	13,00
2003650	SICRO	CAIXA DE LIGAÇÃO E PASSAGEM - CLP 05 - AREIA E BRITA COMERCIAIS	UND	1,00
2003682	SICRO	POÇO DE VISITA - PVI 03 - AREIA E BRITA COMERCIAIS	UND	1,00
2003686	SICRO	POÇO DE VISITA - PVI 05 - AREIA E BRITA COMERCIAIS	UND	13,00
2003698	SICRO	POÇO DE VISITA - PVI 11 - AREIA E BRITA COMERCIAIS	UND	1,00
2003716	SICRO	CHAMINÉ DOS POÇOS DE VISITA - CPV 02 - AREIA E BRITA COMERCIAIS	UND	8,00
2003718	SICRO	CHAMINÉ DOS POÇOS DE VISITA - CPV 03 - AREIA E BRITA COMERCIAIS	UND	1,00
2003720	SICRO	CHAMINÉ DOS POÇOS DE VISITA - CPV 04 - AREIA E BRITA COMERCIAIS	UND	4,00
2003722	SICRO	CHAMINÉ DOS POÇOS DE VISITA - CPV 05 - AREIA E BRITA COMERCIAIS	UND	2,00
2003724	SICRO	CHAMINÉ DOS POÇOS DE VISITA - CPV 06 - AREIA E BRITA COMERCIAIS	UND	1,00
2003767	SICRO	LASTRO DE AREIA COMERCIAL - ESPALHAMENTO MANUAL	M3	101,85
2003820	SICRO	DRENO TIPO BARBACÃ - DRB 01 - D = 75 MM EM ESTRUTURA DE CONTENÇÃO DE ENCOSTA - EXCLUSO O TUBO DE DRENAGEM	UND	79,00
2003823	SICRO	TUBO DE CONCRETO PA2 COMERCIAL PARA DRENAGEM - D = 0,60 M - FORNECIMENTO E INSTALAÇÃO	M	36,21
2003842	SICRO	ENCHIMENTO DE JUNTA DE CONCRETO COM ARGAMASSA ASFÁLTICA DE DENSIDADE 1.700 KG/M³ - ESPESSURA DE 1 CM	KG	836,53
2003850	SICRO	LASTRO DE BRITA COMERCIAL COMPACTADO COM SOQUETE VIBRATÓRIO - ESPALHAMENTO MANUAL	M³	436,19
2003866	SICRO	APLICAÇÃO DE GEOTÊXTIL NÃO-TECIDO AGULHADO COM RESISTÊNCIA À TRAÇÃO LONGITUDINAL DE 14 KN/M	M²	7.464,80
2003868	SICRO	LASTRO DE PEDRA DE MÃO OU RACHÃO - ESPALHAMENTO MANUAL	M³	4.543,62
2003925	SICRO	DRENO SUBSUPERFICIAL - DSS 04 - TUBO DE CONCRETO PERFURADO E BRITA COMERCIAL	M	491,00
2003934	SICRO	TUBO DE PVC D = 75 MM COLOCADO EM DISPOSITIVO DE DRENAGEM	M	196,64
2003935	SICRO	TUBO DE PVC PERFURADO OU NAO D=0,050M	M	0,32

O PRESENTE DOCUMENTO É PARTE INTEGRANTE DA CERTIDÃO DE ACERVO TÉCNICO EXPEDIDA PELO CREA-SP.
CAT No: 2620250009843 - 06/06/2025 10:03:46 - Autenticação Digital: 0nx1GzAFJCCFC5UyUK1AnC10n5GC50ag.

CÓDIGO	ORIGEM	DESCRIÇÃO	UNIDADE	TOTAL
2003986	SICRO	TUBO PEAD COM PAREDES ESTRUTURADAS PARA DRENAGEM - D = 600 MM	M	43,00
2003987	SICRO	TUBO PEAD COM PAREDES ESTRUTURADAS PARA DRENAGEM - D = 750 MM	M	46,00
2003988	SICRO	TUBO PEAD COM PAREDES ESTRUTURADAS PARA DRENAGEM - D = 800 MM	M	60,00
2003989	SICRO	TUBO PEAD COM PAREDES ESTRUTURADAS PARA DRENAGEM - D = 900 MM	M	223,00
2004508	SICRO	GEODRENO VERTICAL PARA TRATAMENTO DE SOLOS MOLES	M	72.018,00
2007971	SICRO	DRENO DE PVC D = 100 MM PARA OAE - FORNECIMENTO E INSTALAÇÃO	M	1.139,80
2008091	SICRO	DRENO DE PVC D = 150 MM PARA OAE - FORNECIMENTO E INSTALAÇÃO	M	31,00
2015642	SICRO	DRENO EM TUBO DE AÇO GALVANIZADO D = 100 MM EM OAE - FORNECIMENTO E INSTALAÇÃO	M	57,00
2106234	SICRO	ESCORAMENTO METÁLICO COM QUADRO TUBULAR CONTRAVENTADO - CAPACIDADE DE CARGA DE ATÉ 2 T/M² - QUADRO DE 1,0 X 1,0 X 1,0 M - UTILIZAÇÃO DE 10 VEZES - FORNECIMENTO, INSTALAÇÃO E RETIRADA	M³	152,08
2106235	SICRO	ESCORAMENTO METÁLICO COM QUADRO TUBULAR CONTRAVENTADO - CAPACIDADE DE CARGA ATÉ 3,8 T/M² - QUADRO DE 1,0 X 1,0 X 1,2 M - UTILIZAÇÃO DE 50 VEZES - FORNECIMENTO, INSTALAÇÃO E RETIRADA	M3	7.985,20
2106292	SICRO	ESCORAMENTO DE VALAS COM TÁBUAS DE 2,5 X 30 CM E LONGARINAS DE 6 X 16 CM - ESTRONCAS A CADA METRO NÃO INCLUÍDAS PROFUNDIDADE DE ATÉ 4 M - MADEIRA COM UTILIZAÇÃO DE 3 VEZES - CONFECÇÃO, INSTALAÇÃO E RETIRADA	M²	469,00
2108171	SICRO	ESCORAMENTO COM PONTALETES D = 15 CM - UTILIZAÇÃO DE 3 VEZES - CONFECÇÃO, INSTALAÇÃO E RETIRADA	M³	27.704,74
2306002	SICRO	ESTACA PRÉ-MOLDADA DE CONCRETO ARMADO CENTRIFUGADO COM COMPRESSÃO ADMISSÍVEL DE 230 T - SEM EMENDA - FORNECIMENTO E CRAVAÇÃO	M	1.375,00
2306015	SICRO	ESTACA PRANCHA METÁLICA - FORNECIMENTO E CRAVAÇÃO COM GUINDASTE EQUIPADO COM MARTELO HIDRÁULICO	KG	391.927,18
2306072	SICRO	ESTACA CIRCULAR TIPO ESTACÃO ESCAVADA COM USO DE FLUIDO ESTABILIZANTE - CONFECÇÃO	M³	261,01
2306074	SICRO	ESTACA HÉLICE CONTÍNUA - CONFECÇÃO	M³	90,50
2306247	SICRO	ARRASAMENTO DE ESTACAS DE CONCRETO COM SEÇÃO DE ATÉ 900 CM²	M³	2,24
2306248	SICRO	ARRASAMENTO DE ESTACAS DE CONCRETO COM SEÇÃO SUPERIOR À 900 CM²	M³	1,63
2407972	SICRO	FORNECIMENTO E APLICAÇÃO DE ADESIVO ESTRUTURAL À BASE DE RESINA EPÓXI	KG	3.385,06
2408149	SICRO	ESTRUTURA EM CHAPA DE AÇO ASTM A36 CORTE, SOLDA E MONTAGEM - FORNECIMENTO E INSTALAÇÃO	KG	382.195,65
2419703	SICRO	PINTURA COM TINTA ANTICORROSIVA À BASE DE EPÓXI POLIAMIDA DE DOIS COMPONENTES COM PISTOLA A AR COMPRIMIDO, UMA DEMÃO, ESPESSURA DE ATÉ 150 µM	M²	2.289,26
2419704	SICRO	PINTURA COM PRIMER EPÓXI DE DOIS COMPONENTES COM PISTOLA A AR COMPRIMIDO, UMA DEMÃO, ESPESSURA DE ATÉ 70 µM	M²	2.988,00
3103302	SICRO	FÔRMAS DE TÁBUAS DE PINHO PARA DISPOSITIVOS DE DRENAGEM - UTILIZAÇÃO DE 3 VEZES - CONFECÇÃO, INSTALAÇÃO E RETIRADA	M²	1.021,69
3106119	SICRO	FÔRMAS DE TÁBUAS DE PINHO - UTILIZAÇÃO DE 1 VEZ - CONFECÇÃO, INSTALAÇÃO E RETIRADA	M²	16,82
3106120	SICRO	FÔRMAS DE TÁBUAS DE PINHO - UTILIZAÇÃO DE 2 VEZES - CONFECÇÃO, INSTALAÇÃO E RETIRADA	M²	266,05
3107970	SICRO	FÔRMAS CURVAS DE COMPENSADO RESINADO 10 MM - USO GERAL - UTILIZAÇÃO DE 2 VEZES - CONFECÇÃO, INSTALAÇÃO E RETIRADA	M²	174,30
3107995	SICRO	FORMAS DE COMPENSADO RESINADO 10 MM - USO GERAL - UTILIZAÇÃO DE 1 VEZ - CONFECÇÃO, INSTALAÇÃO E RETIRADA	M²	225,46
3107997	SICRO	FORMAS DE COMPENSADO RESINADO 10 MM - USO GERAL - UTILIZAÇÃO DE 3 VEZ - CONFECÇÃO, INSTALAÇÃO E RETIRADA	M²	627,96
3108001	SICRO	FÔRMAS DE COMPENSADO RESINADO 12 MM - USO GERAL - UTILIZAÇÃO DE 3 VEZES - CONFECÇÃO, INSTALAÇÃO E RETIRADA	M²	19.741,14
3108011	SICRO	FÔRMAS DE COMPENSADO PLASTIFICADO 12 MM - USO GERAL - UTILIZAÇÃO DE 1 VEZ - CONFECÇÃO, INSTALAÇÃO E RETIRADA	M²	3.277,79
3108015	SICRO	FÔRMAS DE COMPENSADO PLASTIFICADO 14 MM - USO GERAL - UTILIZAÇÃO DE 1 VEZ - CONFECÇÃO, INSTALAÇÃO E RETIRADA	M²	1.569,25
3713600	SICRO	DEFENSA MALEÁVEL SIMPLES - FORNECIMENTO E IMPLANTAÇÃO	M	1.393,00
3713601	SICRO	ANCORAGEM DE DEFENSA MALEÁVEL SIMPLES - FORNECIMENTO E IMPLANTAÇÃO	M	128,00
3713610	SICRO	CERCA COM 4 FIOS DE ARAME FARPADO E MOURÃO DE CONCRETO DE SEÇÃO QUADRADA DE 11 CM A CADA 2,5 M E ESTICADOR DE 15 CM A CADA 50 M - AREIA E BRITA COMERCIAIS	M	390,60
3713705	SICRO	REMOÇÃO DE DEFENSA METÁLICA	M	80,00
3713826	SICRO	BARREIRA SIMPLES DE CONCRETO, NÃO ARMADA, MOLDADA NO LOCAL, COM EXTRUSORA (PERFIL NEW JERSEY) - H = 810 + 100 MM	M	26,00
3713827	SICRO	BARREIRA DUPLA DE CONCRETO, NÃO ARMADA, MOLDADA NO LOCAL, COM EXTRUSORA (PERFIL NEW JERSEY) - H = 810 + 100 MM	M	5,00
3713828	SICRO	BARREIRA DUPLA DE CONCRETO, ARMADA, PRÉ-MOLDADA (PERFIL NEW JERSEY) - L = 3,82 M E H = 810 MM	M	379,95
3713902	SICRO	TERMINAL ABSORVEDOR DE ENERGIA DE ABERTURA COM NÍVEL DE CONTENÇÃO TL3 PARA DEFENSA METÁLICA - FORNECIMENTO E IMPLANTAÇÃO	UN	1,00
3719529	SICRO	BARREIRA SIMPLES DE CONCRETO ARMADO - PRÉ MOLDADA	M	636,52
3806386	SICRO	GUARDA CORPO E CORRIMÃO METÁLICO PARA PASSARELAS PARA PEDESTRES - FORNECIMENTO E INSTALAÇÃO	M	1.890,30

O PRESENTE DOCUMENTO É PARTE INTEGRANTE DA CERTIDÃO DE ACERVO TÉCNICO EXPEDIDA PELO CREA-SP.
CAT No: 2620250009843 - 06/06/2025 10:03:46 - Autenticação Digital: 0nx1GzAFJCCFC5UyUK1AnC10n5GC50ag.

CÓDIGO	ORIGEM	DESCRIÇÃO	UNIDADE	TOTAL
3806402	SICRO	LIMPEZA EM SUPERFICIE DE CONCRETO COM JATEAMENTO D'ÁGUA SOB PRESSÃO	M²	84.485,14
3806403	SICRO	LIMPEZA EM SUPERFÍCIE DE CONCRETO COM JATEAMENTO ABRASIVO COM USO DE GRANALHAS DE AÇO	M²	1.065,43
3806407	SICRO	PINGADEIRA DE ELASTÔMERO PERFIL 40 X 40 MM COM ABA INCLINADA E FIXADA COM ADESIVO ESTRUTURAL E PINOS - FORNECIMENTO E INSTALAÇÃO	M	668,00
3806408	SICRO	DRENO DE PVC D = 75 MM - FORNECIMENTO E INSTALAÇÃO	M	24,00
3806409	SICRO	SUBSTITUIÇÃO DE JUNTA DE DILATAÇÃO - FORNECIMENTO E INSTALAÇÃO	M	28,80
3806410	SICRO	PLATAFORMA DE TRABALHO SUSPENSA SOB TABULEIRO DE PONTES COM TRELIÇAS METÁLICAS E TÁBUAS - UTILIZAÇÃO DE 100 VEZES - CONFECÇÃO, INSTALAÇÃO E RETIRADA	M²	2.945,36
3806412		ABERTURA DE JANELA EM ESTRUTURA DE CONCRETO EXISTENTE PARA INSPEÇÃO COM ESPESSURA ATÉ 0,20 M E SEÇÃO 0,49 M²	UNID.	9,00
3806415	SICRO	DEMOLIÇÃO CONTROLADA DE CONCRETO COM MARTELETE	M³	43,42
3806416	SICRO	ELEVAÇÃO DE ESTRUTURAS ATÉ 490 KN PARA SUBSTITUIÇÃO DE APARELHO DE APOIO COM A UTILIZAÇÃO DE MACACO HIDRÁULICO	UN	304,00
3806417	SICRO	ELEVAÇÃO DE ESTRUTURAS DE 496 A 929 KN PARA SUBSTITUIÇÃO DE APARELHO DE APOIO COM A UTILIZAÇÃO DE MACACO HIDRÁULICO	UN	28,00
3806418	SICRO	ELEVAÇÃO DE ESTRUTURAS DE 980 A 1.470 KN PARA SUBSTITUIÇÃO DE APARELHO DE APOIO COM A UTILIZAÇÃO DE MACACO HIDRÁULICO	UNID.	25,00
3806420	SICRO	LANÇAMENTO DE VIGA PRÉ-MOLDADA DE ATÉ 500 KN COM UTILIZAÇÃO DE GUINDASTE	UN	115,00
3806422	SICRO	LANÇAMENTO DE VIGA PRÉ-MOLDADA DE 750 A 1.000 KN COM UTILIZAÇÃO DE GUINDASTE	UN	2,00
3806426	SICRO	LANÇAMENTO DE PRÉ-LAJE COM UTILIZAÇÃO DE GUINDAUTO	T	171,59
3806429	SICRO	PLATAFORMA DE TRABALHO EM AÇO TUBULAR APOIADA NO SOLO - ALTURA DE 4 A 6 M - UTILIZAÇÃO DE 100 VEZES - FORNECIMENTO, INSTALAÇÃO E RETIRADA	M³	4.331,00
3806430	SICRO	ANDAIME TUBULAR	M³	176,00
3807863	SICRO	CHUMBADOR PARA CONCRETO D = 12,5 MM TIPO TECBOLT - FORNECIMENTO E INSTALAÇÃO	UNID.	576,00
3807865	SICRO	CHUMBADOR PARA CONCRETO D = 20 MM TIPO TECBOLT - FORNECIMENTO E INSTALAÇÃO	UND	192,00
3808043	SICRO	PINTURA COM NATA DE CIMENTO - 3 DEMÃOS	M²	17.367,51
3808207	SICRO	ESCADA TUBULAR MULTIDIRECIONAL EM AÇO GALVANIZADO - UTILIZAÇÃO DE 100 VEZES - FORNECIMENTO, INSTALAÇÃO E RETIRADA	M	282,80
3816118	SICRO	GUARDA CORPO DE CONCRETO - FABRICAÇÃO - AREIA E BRITA COMERCIAL	M	135,52
3816138	SICRO	GAIOLA METÁLICA EM CANTONEIRA PARA CONTENÇÃO DE CORDOALHA	KG	1.087,24
4011209	SICRO	REGULARIZAÇÃO DO SUBLEITO	M²	49.219,26
4011276	SICRO	BASE OU SUB-BASE DE BRITA GRADUADA COM BRITA COMERCIAL	M³	510,27
4011278	SICRO	BASE OU SUB-BASE DE BRITA GRADUADA TRATADA COM CIMENTO COM BRITA COMERCIAL	M3	1.722,80
4011279	SICRO	BASE OU SUB-BASE DE MACADAME SECO COM BRITA COMERCIAL	M3	2.320,01
4011301	SICRO	SUB-BASE DE SOLO-CIMENTO COM 7% DE CIMENTO E MISTURA NA PISTA COM MATERIAL DE JAZIDA	M³	233,68
4011351	SICRO	IMPRIMAÇÃO COM ASFALTO DILUÍDO	M²	82.833,98
4011353	SICRO	PINTURA DE LIGAÇÃO	M²	122.428,14
4011463	SICRO	CONCRETO ASFÁLTICO - FAIXA C - AREIA E BRITA COMERCIAIS	T	3.124,62
4011479	SICRO	FRESAGEM CONTÍNUA DE REVESTIMENTO BETUMINOSO	M³	146,44
4413022	SICRO	ADUBAÇÃO MANUAL DE COBERTURA EM ÁREAS DE SEMEADURA VIA SECA OU DE HIDROSSEMEADURA	M²	1.296,96
4413200	SICRO	PLANTIO DE GRAMA COMERCIAL EM PLACAS	M2	1.022,00
4413905	SICRO	HIDROSSEMEADURA	M²	15.926,65
4413942	SICRO	ESPALHAMENTO DE MATERIAL EM BOTA-FORA	M³	8.631,84
4413984	SICRO	REGULARIZAÇÃO DE BOTA-FORA COM ESPALHAMENTO E COMPACTAÇÃO	M³	67.382,06
4413996	SICRO	ENLEIVAMENTO	M²	33.715,38
4507738	SICRO	ANCORAGEM ATIVA COM 10 CORDOALHAS ADERENTES D = 15,2 MM - FORNECIMENTO E INSTALAÇÃO	UN	16,00
4507755	SICRO	ANCORAGEM ATIVA COM 12 CORDOALHAS ADERENTES D = 12,7 MM - FORNECIMENTO E INSTALAÇÃO	UN	20,00
4507756	SICRO	ANCORAGEM ATIVA COM 12 CORDOALHAS ADERENTES D = 15,2 MM - FORNECIMENTO E INSTALAÇÃO	UN	16,00
4507758	SICRO	ANCORAGEM ATIVA COM 15 CORDOALHAS ADERENTES D = 15,2 MM - FORNECIMENTO E INSTALAÇÃO	UND	196,00
4507760	SICRO	ANCORAGEM ATIVA COM 19 CORDOALHAS ADERENTES D = 15,2 MM - FORNECIMENTO E INSTALAÇÃO	UN	24,00
4507835	SICRO	BAINHA METÁLICA REDONDA D = 65 MM PARA 12 CORDOALHAS D = 12,7 MM - FORNECIMENTO, INSTALAÇÃO E INJEÇÃO DE NATA DE CIMENTO	M	347,62
4507839	SICRO	BAINHA METÁLICA REDONDA D = 75 MM PARA 10 CORDOALHAS D = 15,2 MM - FORNECIMENTO, INSTALAÇÃO E INJEÇÃO DE NATA DE CIMENTO	M	476,67
4507842	SICRO	BAINHA METÁLICA REDONDA D = 80 MM PARA 12 CORDOALHAS D = 15,2 MM - FORNECIMENTO, INSTALAÇÃO E INJEÇÃO DE NATA DE CIMENTO	M	543,32
4507844	SICRO	BAINHA METÁLICA REDONDA D = 85 MM PARA 15 CORDOALHAS D = 15,2 MM - FORNECIMENTO, INSTALAÇÃO E INJEÇÃO DE NATA DE CIMENTO	M	1.661,94
4507847	SICRO	BAINHA METÁLICA REDONDA D = 90 MM PARA 16 CORDOALHAS D = 15,2 MM - FORNECIMENTO, INSTALAÇÃO E INJEÇÃO DE NATA DE CIMENTO	M	722,36

O PRESENTE DOCUMENTO É PARTE INTEGRANTE DA CERTIDÃO DE ACERVO TÉCNICO EXPEDIDA PELO CREA-SP.
CAT No: 2620250009843 - 06/06/2025 10:03:46 - Autenticação Digital: 0nx1GzAFJCCFC5UyUK1AnC10n5GC50ag.

CÓDIGO	ORIGEM	DESCRIÇÃO	UNIDADE	TOTAL
4507956	SICRO	CORDOALHA CP 190 RB D = 12,7 MM - FORNECIMENTO E INSTALAÇÃO	KG	3.463,00
4507957	SICRO	CORDOALHA CP 190 RB D = 15,2 MM - FORNECIMENTO E INSTALAÇÃO	KG	67.614,78
4508176	SICRO	BAINHA METÁLICA REDONDA D = 95 MM PARA 19 CORDOALHAS D = 15,2 MM - FORNECIMENTO, INSTALAÇÃO E INJEÇÃO DE NATA DE CIMENTO	M	362,40
4805750	SICRO	ESCAVAÇÃO MANUAL EM MATERIAL DE 1ª CATEGORIA	M³	2.744,04
4805751	SICRO	ESCAVAÇÃO MANUAL EM MATERIAL DE 1ª CATEGORIA NA PROFUNDIDADE DE 1 A 2 M	M³	326,28
4805755	SICRO	APILOAMENTO MANUAL	M³	2.571,01
4805756	SICRO	ESCAVAÇÃO MANUAL REATERRO E COMPACTAÇÃO EM MATERIAL DE 1ª CATEGORIA	M³	6.094,73
4805757	SICRO	ESCAVAÇÃO MECÂNICA DE VALA EM MATERIAL DE 1ª CATEGORIA	M³	19.839,17
4815671	SICRO	REATERRO E COMPACTAÇÃO COM SOQUETE VIBRATÓRIO	M³	780,65
4816018	SICRO	AREIA EXTRAÍDA COM TRATOR E CARREGADEIRA	M³	2.648,63
4816096	SICRO	ESCAVAÇÃO E CARGA DE MATERIAL DE JAZIDA COM ESCAVADEIRA HIDRÁULICA	M³	767,89
4915608	SICRO	REGULARIZAÇÃO DE TALUDES E VALAS COM SOQUETE VIBRATÓRIO	M²	280,26
4915609	SICRO	REGULARIZAÇÃO DE VALAS COM APILOAMENTO DO FUNDO	M²	474,89
4915639	SICRO	LIMPEZA EM SUPERFÍCIE DE CONCRETO COM ESCOVA DE AÇO	M²	18.846,70
4915645	SICRO	INJEÇÃO DE ADESIVO ESTRUTURAL À BASE DE RESINA EPÓXI DE BAIXA VISCOSIDADE PARA TRATAMENTO DE FISSURAS EM SUPERFÍCIE DE CONCRETO - FORNECIMENTO E APLICAÇÃO MECANIZADA	KG	11,93
4915652	SICRO	BICO DE ADESÃO PARA INJEÇÃO DE ADESIVO ESTRUTURAL À BASE DE RESINA EPÓXI - FORNECIMENTO, INSTALAÇÃO E RETIRADA	UN	1.607,00
4915653	SICRO	SELAGEM SUPERFICIAL COM ADESIVO ESTRUTURAL A BASE DE RESINA EPOXI DE ALTA VISCOSIDADE (2KG/M²)	KG	37,80
4915654	SICRO	LIXAMENTO MECÂNICO DE SUPERFÍCIE DE CONCRETO	M²	204,65
4915667	SICRO	REMOÇÃO MECANIZADA DE REVESTIMENTO BETUMINOSO	M³	3.949,31
4915669	SICRO	REMOÇÃO MECANIZADA DE CAMADA GRANULAR DO PAVIMENTO	M³	7.623,72
4915671	SICRO	REATERRO E COMPACTAÇÃO COM SOQUETE VIBRATÓRIO	M³	12.361,35
4915686	SICRO	LIMPEZA E DESOBSTRUÇÃO DE DISPOSITIVOS DE DRENAGEM EM OAE	UN	16,88
4915733	SICRO	RECOMPOSIÇÃO MANUAL DE ATERRO COM MATERIAL DE JAZIDA	M³	1.046,31
4915737	SICRO	REMOÇÃO MECANIZADA DE BARREIRA EM SOLO	M3	5,75
5212560	SICRO	PLACA DE ADVERTÊNCIA PARA SINALIZAÇÃO DE OBRAS MONTADA EM SUPORTE METÁLICO MÓVEL, LADO 1,00 M - UTILIZAÇÃO DE 600 CICLOS - FORNECIMENTO, 01 IMPLANTAÇÃO E 01 RETIRADA DIÁRIA	UN.DIA	11.088,00
5213359	SICRO	TACHA REFLETIVA EM PLÁSTICO INJETADO - MONODIRECIONAL TIPO I - COM UM PINO - FORNECIMENTO E COLOCAÇÃO	UN	1.919,00
5213364	SICRO	REMOÇÃO DE PLACA DE SINALIZAÇÃO	M²	72,48
5213383	SICRO	CAVALETE EM POLIETILENO ZEBRADO COM FAIXA REFLETIVA - H = 1,00 M - UTILIZAÇÃO DE 200 VEZES	UN.DIA	95,00
5213390	SICRO	BARREIRA DE SINALIZAÇÃO TIPO I DE DIRECIONAMENTO OU BLOQUEIO CONTÍNUA - UTILIZAÇÃO DE 10 VEZES	M	150,00
5213392	SICRO	TACHA REFLETIVA METÁLICA COM UM PINO - MONODIRECIONAL - FORNECIMENTO E COLOCAÇÃO	UND	1.699,00
5213394	SICRO	TACHA REFLETIVA METÁLICA COM UM PINO - BIDIRECIONAL - FORNECIMENTO E COLOCAÇÃO	UND	131,00
5213403	SICRO	PINTURA DE FAIXA - TINTA BASE ACRÍLICA EMULSIONADA EM ÁGUA - ESPESSURA DE 0,5 MM	M²	2.584,22
5213408	SICRO	PINTURA DE FAIXA - TERMOPLÁSTICO POR ASPERSÃO - ESPESSURA DE 1,5 MM	M²	1.057,47
5213409	SICRO	PINTURA DE SETAS E ZEBRADOS - TERMOPLÁSTICO POR EXTRUSÃO - ESPESSURA DE 3,0 MM	M²	446,43
5213415	SICRO	PLACA EM AÇO Nº 16 GALVANIZADO COM PELÍCULA RETRORREFLETIVA TIPO III + SI - CONFECÇÃO	M²	111,56
5213417	SICRO	CONFECÇÃO DE PLACA EM AÇO N 16 GALVANIZADO, COM PELÍCULA RETROREFLETIVA TIPO I + III	M²	47,94
5213435	SICRO	CONFECÇÃO DE PLACA EM ALUMÍNIO, ESPESSURA DE 1,5 MM, MODULADA, AÉREA, COM PELÍCULA RETRORREFLETIVA TIPO III + III	M2	6,16
5213464	SICRO	FORNECIMENTO E IMPLANTAÇÃO DE PLACA DE ADVERTÊNCIA EM AÇO, LADO DE 0,60 M - PELÍCULA RETRORREFLETIVA TIPO I + SI	UNID	14,00
5213466	SICRO	FORNECIMENTO E IMPLANTAÇÃO DE PLACA DE ADVERTÊNCIA EM AÇO, LADO DE 1,00 M - PELÍCULA RETRORREFLETIVA TIPO I + SI	UNID	144,00
5213476	SICRO	PLACA DELINEADOR EM AÇO - 0,50 X 0,60 M - PELÍCULA RETRORREFLETIVA TIPO I + IV - FORNECIMENTO E IMPLANTAÇÃO	UND	42,00
5213477	SICRO	PLACA DELINEADOR EM AÇO - 0,30 X 0,90 M - PELÍCULA RETRORREFLETIVA TIPO I + IV - FORNECIMENTO E IMPLANTAÇÃO	UND	4,00
5213486	SICRO	FORNECIMENTO E IMPLANTAÇÃO DE PLACA EM ALUMÍNIO COMPOSTO, ESPESSURA DE 3,0 MM, MODULADA, AÉREA - PELÍCULA RETRORREFLETIVA TIPO I + III	M²	57,80
5213571	SICRO	PLACA EM AÇO - PELÍCULA I + III - FORNECIMENTO E IMPLANTAÇÃO	M²	175,10
5213572	SICRO	FORNECIMENTO E IMPLANTAÇÃO DE PLACA EM AÇO - PELÍCULA III + III	M2	3,90
5213625	SICRO	SEMIPÓRTICO METÁLICO COM VÃO DE 2,7 M, VENTO DE 35 M/S, ÁREA DE EXPOSIÇÃO DE ATÉ 4,05 M², TENSÃO ADMISSÍVEL SOLO > 200 KN/M² - AREIA E BRITA COMERCIAIS	UND	2,00
5213830	SICRO	REMOÇÃO DE SINALIZAÇÃO HORIZONTAL POR FRESAGEM	M2	614,19
5213835	SICRO	CONE PLÁSTICO PARA CANALIZAÇÃO DE TRÂNSITO - UTILIZAÇÃO DE 5 VEZES	UN	31.181,00

O PRESENTE DOCUMENTO É PARTE INTEGRANTE DA CERTIDÃO DE ACERVO TÉCNICO EXPEDIDA PELO CREA-SP.
CAT No: 2620250009843 - 06/06/2025 10:03:46 - Autenticação Digital: 0nx1GzAFJCCFC5UyUK1AnC10n5GC50ag.

CÓDIGO	ORIGEM	DESCRIÇÃO	UNIDADE	TOTAL
5213838	SICRO	CILINDRO CANALIZADOR DE TRÁFEGO COM BASE QUADRADA DE 111 X 56 X 56 CM - UTILIZAÇÃO DE 600 CICLOS - FORNECIMENTO, 01 IMPLANTAÇÃO E 01 RETIRADA DIÁRIA	UND	302,00
5213840	SICRO	DISPOSITIVO DE DIRECINAMENTO OU BLOQUEIO TIPO TELA PLÁSTICA COM SUPORTE FIXO - CONFECÇÃO	M²	800,80
5213848	SICRO	LUZ DE ADVERTÊNCIA E BATERIA PARA DISPOSITIVOS DE SINALIZAÇÃO - UTILIZAÇÃO DE 200 CICLOS - FORNECIMENTO, 01 IMPLANTAÇÃO E 01 RETIRADA DIÁRIA	UND	302,00
5213850	SICRO	OPERAÇÃO DE SINALIZAÇÃO POR BANDEIROLA DE TECIDO OU COM PLACA METÁLICA	H	25.925,92
5213855	SICRO	SUPORTE METÁLICO GALVANIZADO PARA PLACA DE REGULAMENTAÇÃO - R1 - LADO DE 0,248 M - FORNECIMENTO E IMPLANTAÇÃO	UND	1,00
5213863	SICRO	SUPORTE METÁLICO GALVANIZADO PARA PLACA DE ADVERTÊNCIA OU REGULAMENTAÇÃO - LADO OU DIÂMETRO DE 0,60 M - FORNECIMENTO E IMPLANTAÇÃO	UND	54,00
5216111	SICRO	FORNECIMENTO E IMPLANTAÇÃO DE SUPORTE E TRAVESSA PARA PLACA DE SINALIZAÇÃO EM MADEIRA DE LEI TRATADA 8 X 8 CM	UN	353,00
5300994	SICRO	PINTURA COM ESMALTE POLIURETANO DE DOIS COMPONENTES EM CHAPA METÁLICA COM PISTOLA A AR COMPRIMIDO, UMA DEMÃO, ESPESSURA M² 6,38	M²	1.920,63
5501700	SICRO	DESMATAMENTO, DESTOCAMENTO, LIMPEZA DE ÁREA E ESTOCAGEM DO MATERIAL DE LIMPEZA COM ÁRVORES DE DIÂMETRO ATÉ 0,15 M	M²	160.302,81
5501701	SICRO	DESTOCAMENTO DE ÁRVORES COM DIÂMETRO DE 0,15 A 0,30 M	UND	40,00
5501877	SICRO	ESCAVAÇÃO, CARGA E TRANSPORTE DE MATERIAL DE 1ª CATEGORIA - DMT DE 400 A 600 M - CAMINHO DE SERVIÇO EM LEITO NATURAL - COM CARREGADEIRA E CAMINHÃO BASCULANTE DE 14 M³	M³	64.892,10
5501927	SICRO	ESCAVAÇÃO, CARGA E TRANSPORTE DE MATERIAL DE 1ª CATEGORIA - DMT DE 50 A 200 M - CAMINHO DE SERVIÇO PAVIMENTADO - COM CARREGADEIRA E CAMINHÃO BASCULANTE DE 14 M³	M³	93.941,43
5501930	SICRO	ESCAVAÇÃO, CARGA E TRANSPORTE DE MATERIAL DE 1ª CATEGORIA - DMT DE 600 A 800 M - CAMINHO DE SERVIÇO PAVIMENTADO - COM CARREGADEIRA E CAMINHÃO BASCULANTE DE 14 M³	M³	3.704,50
5501936	SICRO	ESCAVAÇÃO, CARGA E TRANSPORTE DE MATERIAL DE 1ª CATEGORIA - DMT DE 1.800 A 2.000 M - CAMINHO DE SERVIÇO PAVIMENTADO - COM CARREGADEIRA E CAMINHÃO BASCULANTE DE 14 M³	M³	657,63
5501937	SICRO	ESCAVAÇÃO, CARGA E TRANSPORTE DE MATERIAL DE 1ª CATEGORIA - DMT DE 2.000 A 2.500 M - CAMINHO DE SERVIÇO PAVIMENTADO - COM CARREGADEIRA E CAMINHÃO BASCULANTE DE 14 M³	M³	1.709,57
5502135	SICRO	ESCAVAÇÃO, CARGA E TRANSPORTE DE MATERIAL DE 1ª CATEGORIA - DMT DE 50 A 200 M - CAMINHO DE SERVIÇO EM REVESTIMENTO PRIMÁRIO - COM ESCAVADEIRA E CAMINHÃO BASCULANTE DE 14 M³	M3	851,10
5502139	SICRO	ESCAVAÇÃO, CARGA E TRANSPORTE DE MATERIAL DE 1ª CATEGORIA - DMT DE 800 A 1.000 M - CAMINHO DE SERVIÇO EM REVESTIMENTO PRIMÁRIO - COM ESCAVADEIRA E CAMINHÃO BASCULANTE DE 14 M³	M3	266,25
5502162	SICRO	ESCAVAÇÃO, CARGA E TRANSPORTE DE MATERIAL DE 1ª CATEGORIA - DMT DE 200 A 400 M - CAMINHO DE SERVIÇO PAVIMENTADO - COM ESCAVADEIRA E CAMINHÃO BASCULANTE DE 14 M³	M³	7.113,40
5502166	SICRO	ESCAVAÇÃO, CARGA E TRANSPORTE DE MATERIAL DE 1ª CATEGORIA - DMT DE 1.000 A 1.200 M - CAMINHO DE SERVIÇO PAVIMENTADO - COM ESCAVADEIRA E CAMINHÃO BASCULANTE DE 14 M³	M³	1.689,14
5502806	SICRO	CAMADA DRENANTE COM CONFORMAÇÃO DE TRATOR DE ESTEIRA - AREIA COMERCIAL	M³	1.203,29
5502827	SICRO	ESCAVAÇÃO, CARGA E TRANSPORTE DE MATERIAL DE 1ª CATEGORIA NA DISTÂNCIA DE 3.000 M - CAMINHO DE SERVIÇO PAVIMENTADO - COM CARREGADEIRA E CAMINHÃO BASCULANTE DE 14 M³	M³	17.973,14
5502836	SICRO	ESCAVAÇÃO, CARGA E TRANSPORTE DE MATERIAL DE 1ª CATEGORIA NA DISTÂNCIA DE 3000 M - CAMINHO DE SERVIÇO PAVIMENTADO - COM ESCAVADEIRA E CAMINHÃO BASCULANTE DE 14 M³	M³	55.859,15
5502978	SICRO	COMPACTAÇÃO DE ATERROS A 100% DO PROCTOR NORMAL	M³	124.883,81
5502979	SICRO	CONSTRUÇÃO DE CORPO DE ATERRO COM MATERIAL DE 3ª CATEGORIA ORIUNDO DE CORTE	M³	3.823,74
5502997	SICRO	ESCAVAÇÃO, CARGA E TRANSPORTE DE SOLOS MOLES NA DISTÂNCIA DE 3.000 M - CAMINHO DE SERVIÇO PAVIMENTADO - COM CAMINHÃO BASCULANTE DE 14 M³	M³	9.177,53
5503041	SICRO	COMPACTAÇÃO DE ATERROS A 100% DO PROCTOR INTERMEDIÁRIO	M³	25.310,55
5914336	SICRO	TRANSPORTE DE MATERIAL DE 3ª CATEGORIA COM CAMINHÃO BASCULANTE DE 12 M³ PARA ROCHA - RODOVIA PAVIMENTADA	TKM	31.979,49
5914344	SICRO	TRANSPORTE COM CAMINHÃO BASCULANTE DE 6 M³ - RODOVIA PAVIMENTADA	T.KM	32.200,79
5914351	SICRO	CARGA, MANOBRA E DESCARGA DE AGREGADOS OU SOLOS EM CAMINHÃO BASCULANTE DE 14 M³ - CARGA COM CARREGADEIRA DE 3,40 M³ E DESCARGA LIVRE	T	25.759,80
5914389	SICRO	TRANSPORTE COM CAMINHÃO BASCULANTE DE 10 M³ - RODOVIA PAVIMENTADA	TKM	808.132,33
5914583	SICRO	TRANSPORTE COM CAMINHÃO CARROCERIA COM CAPACIDADE DE 9 T E COM GUINDAUTO DE 10 T.M - RODOVIA PAVIMENTADA	TKM	938,00
5914614	SICRO	TRANSPORTE COM CAMINHÃO CARROCERIA COM GUINDAUTO DE 20 T.M - RODOVIA PAVIMENTADA	TKM	7.269,41
5914675	SICRO	CARGA, MANOBRA E DESCARGA DE DEMOLIÇÃO DE CONCRETO ASFÁLTICO OU CONCRETO CIMENTO SOLTO EM CAMINHÃO BASCULANTE	T	509,96

O PRESENTE DOCUMENTO É PARTE INTEGRANTE DA CERTIDÃO DE ACERVO TÉCNICO EXPEDIDA PELO CREA-SP.
CAT No: 2620250009843 - 06/06/2025 10:03:46 - Autenticação Digital: 0nx1GzAFJCCFC5UyUK1AnC10n5GC50ag.

CÓDIGO	ORIGEM	DESCRIÇÃO	UNIDADE	TOTAL
		DE 6 M³ - CARGA COM CARREGADEIRA E DESCARGA LIVRE		
5915014	SICRO	TRANSPORTE COM CAMINHÃO CARROCERIA COM CAPACIDADE DE 11 T E COM GUINDAUTO DE 45 T.M - RODOVIA PAVIMENTADA	TKM	2.176,20
5915015	SICRO	CARGA, MANOBRA E DESCARGA DE MATERIAIS DIVERSOS EM CAMINHÃO CARROCERIA COM CAPACIDADE DE 11 T E COM GUINDAUTO DE 45 T.M	T	485,76
5915319	SICRO	TRANSPORTE COM CAMINHÃO BASCULANTE DE 14 M³ - RODOVIA EM LEITO NATURAL	TKM	36.691,85
5915321	SICRO	TRANSPORTE COM CAMINHÃO BASCULANTE DE 14 M³ - RODOVIA PAVIMENTADA	TKM	333.562,21
5915399	SICRO	CARGA, MANOBRA E DESCARGA DE AGREGADOS OU SOLOS EM CAMINHÃO BASCULANTE DE 6 M³ - CARGA COM CARREGADEIRA E DESCARGA LIVRE	T	472,65
5915400	SICRO	CARGA, DESCARGA E MANOBRA DE VIGAS PRÉ-MOLDADAS DE ATÉ 500 KN EM CAVALO MECÂNICO COM DOLLY DE 4 EIXOS COM CAPACIDADE DE 57 T	UN	90,00
5915402	SICRO	CARGA, DESCARGA E MANOBRA DE VIGAS PRÉ-MOLDADAS DE 750 A 1.000 KN EM CAVALO MECÂNICO COM DOLLYS DE 5 E 4 EIXOS COM CAPACIDADE DE 111 T	UN	2,00
5915407	SICRO	CARGA, MANOBRA E DESCARGA DE AGREGADOS OU SOLOS EM CAMINHÃO BASCULANTE DE 10 M³ - CARGA COM CARREGADEIRA DE 3,40 M³ E DESCARGA LIVRE	T	28.649,90
5915476	SICRO	CARGA, MANOBRA E DESCARGA DE AGREGADOS OU SOLOS EM CAMINHÃO BASCULANTE DE 6 M³ - CARGA MANUAL E DESCARGA LIVRE	T	677,85
-	-	DEFINIÇÃO E DEMARCAÇÃO DA ÁREA DE REPARO DE ESTRUTURAS, UTILIZANDO DISCO DE CORTE	0	36,40
*	*	TRATAMENTO DE FISSURAS PASSIVAS, SECAS E COM ABERTURA MAIOR QUE 0,3MM	%	516.257,85
00041783	SINAPI	FORNECIMENTO E EXECUÇÃO DE TUBO PEAD D=0,75M	M	35,60
00041785	SINAPI	FORNECIMENTO E EXECUÇÃO DE TUBO PEAD D=1,00M	M	138,04
00360/ORSE	ORSE/SE	ELETRODUTO DE PVC RÍGIDO ROSCÁVEL, DIÂM = 110MM (4")	M	820,00
00378/ORSE	ORSE/SE	LUVA PARA ELETRODUTO DE PVC RÍGIDO ROSCÁVEL, DIÂM = 110MM (4")	UN	69,00
00575/ORSE	ORSE/SE	LUMINÁRIA FECHADA, EM ALUMÍNIO, C/ 2 PÉTALAS, P/ ILUMINAÇÃO DE AVENIDAS E PRAÇAS C/ DIFUSOR DE ACRÍLICO (TECNOLUX REF CW-565 D/5 O	UND	16,00
00576/ORSE	ORSE/SE	LUMINÁRIA FECHADA, EM ALUMÍNIO, C/ 3 PÉTALAS, P/ ILUMINAÇÃO DE AVENIDAS E PRAÇAS C/ DIFUSOR DE ACRÍLICO (TECNOLUX REF CW-565 T/5 O	UND	11,00
00592/ORSE	ORSE/SE	REATOR PARA LÂMPADA DE VAPOR DE MERCÚRIO 80 W	UND	16,00
00593/ORSE	ORSE/SE	REATOR PARA LÂMPADA DE VAPOR DE MERCÚRIO 125 W	UND	11,00
00603/ORSE	ORSE/SE	LÂMPADA A VAPOR DE MERCÚRIO 80 W (PHILLIPS REF HPL-N80 OU SIMILAR)	UND	16,00
00919/ORSE	ORSE/SE	FORNECIMENTO E ASSENTAMENTO DE CURVA 90 DE FERRO GALVANIZADO DE 2"	UN	2,00
00932/ORSE	ORSE/SE	FORNECIMENTO E ASSENTAMENTO DE CURVA 45 DE FERRO GALVANIZADO DE 4"	UN	16,00
01533/ORSE	ORSE/SE	TUBO PVC RÍGIDO C/ANEL BORRACHA, SERIE NORMAL, P/ESGOTO PREDIAL, D = 150MM	M	19,00
02792/ORSE	ORSE/SE	FORNECIMENTO E ASSENTAMENTO DE TUBO PEAD FLEXÍVEL CORRUGADO PERFURADO D = 4" (KANADRENO OU SIMILAR)	M	43,00
02798/ORSE	ORSE/SE	CAIXA DE PASSAGEM EM ALVENARIA DE TIJOLOS MACIÇOS ESP. = 0,12M, DIM. INT. = 0.60 X 0.60 X 0.80M	UN	6,00
03336/ORSE	ORSE/SE	FORNECIMENTO DE ALÇA PREFORMADA PARA CABO MULTIPLEX 16 MM2	UN	112,00
03344/ORSE	ORSE/SE	FORNECIMENTO DE CABO MULTIPLEXADO PARA REDE 3X1X16+16MM2	M	570,00
03999/ORSE	ORSE/SE	FITA EM AÇO INOX, FUSIMEC OU SIMILAR - FORNECIMENTO	M	10,00
04179/ORSE	ORSE/SE	CABO DE COBRE PP CORDPLAST 3 X 2,5 MM2, 450/750V - FORNECIMENTO	M	228,00
07646/ORSE	ORSE/SE	POSTE DE AÇO GALVANIZADO CÔNICO CONTÍNUO RETO, DIÂMTERO SUPERIOR DE 76MM, DIÂMTERO DA BASE 175MM, ALTURA TOTAL 9M, COM BASE DE FIX	UN	24,00
07892/ORSE	ORSE/SE	ELETRODUTO EM FERRO GALVANIZADO PESADO SEM COSTURA 2" X 3M	UN	4,00
0903789	SICRO	MASSA ÚNICA, PARA RECEBIMENTO DE PINTURA, EM ARGAMASSA TRAÇO 1:2:8, ESPESSURA DE 20 MM	M²	715,75
09276/ORSE	ORSE/SE	ABRAÇADEIRA EM FERRO GALVANIZADO DN 150MM	UN	102,00
09510/ORSE	ORSE/SE	ELETRODUTO EM FERRO GALVANIZADO PESADO SEM COSTURA 4" X 3M	UN	24,00
09973/ORSE	ORSE/SE	ELETRODUTO EM FERRO GALVANIZADO PESADO SEM COSTURA 3/4" X 3M	UN	5,00
09978/ORSE	ORSE/SE	REBAIXAMENTO DE LENÇOL FREÁTICO COM PONTEIRAS FILTRANTES EM ÁREA	PT/DIA	14.850,00
1 A 00 002 07	SICRO	TRANSP. LOCAL C/ BASC. 10M3 RODOV. PAV. (RESTR)	TKM	943.221,76
1 A 00 002 60	SICRO	TRANSP. LOCAL C/ CARROCERIA C/ GUIND. RODOV. PAV.	TKM	864.477,83
1 A 01 790 01	SICRO	GUIA DE MADEIRA DE 2,5 X 7,0 CM	M	2.323,94
1 A 01 790 02	SICRO	GUIA DE MADEIRA DE 2,5 X 10,0 CM	M	434,72
1 A 01 891 01	SICRO	ESCAVAÇÃO MANUAL DE VALA EM MATERIAL DE 1A CAT.	M³	233,00
100622	SINAPI	POSTE DE AÇO CONICO CONTÍNUO CURVO SIMPLES, ENGASTADO, H=9M, INCLUSIVE LUMINÁRIA, SEM LÂMPADA - FORNECIMENTO E INSTALACAO. AF_11/2019	UN	6,00
101497	SINAPI	ENTRADA DE ENERGIA ELÉTRICA, AÉREA, BIFÁSICA, COM CAIXA DE SOBREPOR, CABO DE 10 MM2 E DISJUNTOR DIN 50A (NÃO INCLUSO O POSTE DE CONCRETO). AF_07/2020_P	UN	1,00
101538	SINAPI	ARMAÇÃO SECUNDÁRIA, COM 1 ESTRIBO E 1 ISOLADOR - FORNECIMENTO E INSTALAÇÃO. AF_07/2020	UN	6,00

O PRESENTE DOCUMENTO É PARTE INTEGRANTE DA CERTIDÃO DE ACERVO TÉCNICO EXPEDIDA PELO CREA-SP.
CAT No: 2620250009843 - 06/06/2025 10:03:46 - Autenticação Digital: 0nx1GzAFJCCFC5UyUK1AnC10n5GC50ag.

CÓDIGO	ORIGEM	DESCRIÇÃO	UNIDADE	TOTAL
101553	SINAPI	ALÇA PREFORMADA DE DISTRIBUIÇÃO, EM AÇO GALVANIZADO, AWG 1 - FORNECIMENTO E INSTALAÇÃO. AF_07/2020	UN	18,00
101637	SINAPI	BRAÇO PARA ILUMINAÇÃO PÚBLICA, EM TUBO DE AÇO GALVANIZADO, COMPRIMENTO DE 1,50 M, PARA FIXAÇÃO EM POSTE METÁLICO - FORNECIMENTO E INSTALAÇÃO. AF_08/2020	UN	6,00
101657	SINAPI	LUMINÁRIA DE LED PARA ILUMINAÇÃO PÚBLICA, DE 98 W ATÉ 137 W - FORNECIMENTO E INSTALAÇÃO. AF_08/2020	UN	6,00
101660	SINAPI	LUMINÁRIA DE LED PARA ILUMINAÇÃO PÚBLICA, DE 240 W ATÉ 350 W - FORNECIMENTO E INSTALAÇÃO. AF_08/2020	UN	6,00
1100657	SICRO	ADENSAMENTO DE CONCRETO POR VIBRADOR DE IMERSÃO	M³	254,47
1106088	SICRO	LANÇAMENTO MECÂNICO DE CONCRETO COM BOMBA REBOCÁVEL COM CAPACIDADE DE 30 M³/H - CONFECÇÃO EM CENTRAL DOSADORA DE 30 M³/H	M3	254,47
1107891	SICRO	CONCRETO FCK = 20 MPA - CONFECÇÃO EM BETONEIRA E LANÇAMENTO MANUAL - AREIA EXTRAÍDA E BRITA PRODUZIDA	M³	8,33
11999/ORSE	ORSE/SE	LUMINÁRIA EM LED PARA ILUMINAÇÃO PÚBLICA,150W,BIVOLT, LENTES POLICARBONATO,CORPO EM ALUMÍNIO INJ,FP 0,97, PROT. DPS 10KV, IP66,	UN	19,00
12461/ORSE	ORSE/SE	LUVA PARA ELETRODUTO GALVANIZADO, DIÂM = 4"	UN	32,00
12597/ORSE	ORSE/SE	CAIXA DE SOBREPOR PARA 01 DISJUNTOR BIPOLAR OU 02 DISJUNTORES MONOPOLAR, FAME OU SIMILAR	UN	19,00
12877/ORSE	ORSE/SE	IFORNECIMENTO E INSTALÇÃO DE MUFLA TERMINAL PRIMARIA UNIPOLAR USO INTERNO PARA CABO 35/120MM2 ISOLACAO 15/25KV EM EPR - BORRACHA D	UN	2,00
12915/ORSE	ORSE/SE	CAIXA DE CONCRETO PRE MOLDADO PARA ATERRAMENTO, COM TAMPA, 40 X 40 X 40, E = 5CM	UN	24,00
1506056	SICRO	PEDRA ARGAMASSADA COM CIMENTO E AREIA 1:3 - AREIA EXTRAÍDA E PEDRA DE MÃO PRODUZIDA - CONFECÇÃO E ASSENTAMENTO	M³	2.711,17
2 S 01 000 00	SICRO	DESM. DEST. E LIMP. ÁREAS C/ ARV. DIAM. ATÉ 0,15M	M²	290.500,46
2 S 01 012 00	SICRO	DESTOCAMENTO DE ÁRVORES C/DIÂM. > 0,30 M	UND	83,00
2 S 01 100 22	SICRO	ESC. CARGA TRANSP. MAT 1ª CAT DMT 50 A 200M C/E	M³	1.660,10
2 S 01 100 24	SICRO	ESC. CARGA TRANSP. MAT 1ª CAT DMT 400 A 600M C/E	M³	140.560,96
2 S 01 100 26	SICRO	ESC. CARGA TRANSP. MAT 1ª CAT DMT 800 A 1000M C/E	M3	10.690,09
2 S 01 100 29	SICRO	ESC. CARGA TRANSP. MAT 1ª CAT DMT 1400 A 1600M C/E	M3	16.963,97
2 S 01 100 31	SICRO	ESC. CARGA TRANSP. MAT 1ª CAT DMT 1800 A 2000M C/E	M3	5.575,97
2 S 01 100 32	SICRO	ESC. CARGA TRANSP. MAT 1ª CAT DMT 2000 A 3000M C/E	M³	85.340,32
2 S 01 100 33	SICRO	ESC. CARGA TRANSP. MAT 1A CAT DMT 3000 A 5000M C/E	M3	30.636,14
2 S 01 510 00	SICRO	COMPACTAÇÃO DE ATERROS A 95% PROCTOR NORMAL	M³	23.581,28
2 S 01 511 00	SICRO	COMPACTAÇÃO DE ATERROS A 100% PROCTOR NORMAL	M³	238.703,85
2 S 01 513 01	SICRO	COMPACTAÇÃO DE MATERIAL DE "BOTA-FORA"	M3	68.917,72
2 S 02 100 00	SICRO	REFORÇO DO SUBLEITO	M³	2.812,17
2 S 02 110 00	SICRO	REGULARIZAÇÃO DO SUBLEITO	M²	131.669,17
2 S 02 200 00	SICRO	SUB-BASE SOLO ESTABILIZADO GRANUL. S/ MISTURA	M³	6.335,14
2 S 02 200 01	SICRO	BASE SOLO ESTABILIZADO GRANUL. S/ MISTURA	M³	6.129,29
2 S 02 241 01	SICRO	BASE DE SOLO CIMENTO C/ MISTURA EM PISTA	M³	23.084,61
2 S 02 243 01	SICRO	SUB-BASE DE SOLO MELHOR. C/ CIMENTO MIST. EM PISTA	M³	23.381,15
2 S 02 300 00	SICRO	IMPRIMAÇÃO	M²	226.608,07
2 S 02 400 00	SICRO	PINTURA DE LIGAÇÃO	M²	264.043,15
2 S 02 501 51	SICRO	TRATAMENTO SUPERFICIAL DUPLO C/ EMULSÃO BC	M²	46.092,10
2 S 02 540 51	SICRO	USINAGEM E APLICAÇÃO DE CBUQ COM POLÍMERO	T	28.850,15
2 S 02 540 52	SICRO	USINAGEM E APLICAÇÃO DE PMQ	T	10.133,74
2 S 03 000 02	SICRO	ESCAVAÇÃO MANUAL DE CAVAS EM MATERIAL 1A CAT	M³	188,54
2 S 03 326 50	SICRO	CONCR.ESTR.FCK=20MPA-C.RAZ.USO GER.CONF.LANÇ AC/BC	M³	440,80
2 S 03 940 00	SICRO	COMPACTAÇÃO MANUAL	M³	277,00
2 S 03 940 01	SICRO	REATERRO E COMPACTAÇÃO	M³	2.593,70
2 S 04 001 00	SICRO	ESCAVAÇÃO MECÂNICA DE VALA EM MAT.1A CAT.	M³	8.443,87
2 S 04 100 01	SICRO	CORPO BSTC D=0,60M	M	84,00
2 S 04 100 02	SICRO	CORPO BSTC D=0,80M	M	2.912,70
2 S 04 100 53	SICRO	CORPO BSTC D=1,00 M AC/BC/PC	M	72,00
2 S 04 101 01	SICRO	BOCA BSTC D=0,60 M NORMAL	UND	3,00
2 S 04 101 02	SICRO	BOCA BSTC D=0,80M NORMAL	UND	3,00
2 S 04 101 51	SICRO	BOCA BSTC D=0,60 M NORMAL AC/BC/PC	UN	5,00
2 S 04 101 52	SICRO	BOCA BSTC D=0,80 M NORMAL AC/BC/PC	UN	13,00
2 S 04 101 53	SICRO	BOCA BSTC D=1,00 M NORMAL AC/BC/PC	UN	17,00
2 S 04 101 62	SICRO	BOCA BSTC D=0,80 M - ESC=30 AC/BC/PC	UN	2,00
2 S 04 111 01	SICRO	BOCA BDTC D=1,00M NORMAL	UN	4,00
2 S 04 400 54	SICRO	VALETA PROT.DE CORTES C/REVEST.CONCR.VPC 04 AC/BC	M	146,00
2 S 04 401 01	SICRO	VALETA PROT.ATERROS C/REVEST. VEGETAL - VPA 01	M	350,00
2 S 04 401 02	SICRO	VALETA PROT.ATERROS C/REVEST. VEGETAL - VPA 02	M	570,00
2 S 04 401 53	SICRO	VALETA PROT.DE ATERRO C/REVEST.CONCR.VPA 03 AC/BC	M	1.363,82
2 S 04 401 54	SICRO	VALETA PROT.DE ATERRO C/REVEST.CONCR.VPA 04 AC/BC	M	524,00
2 S 04 500 58	SICRO	DRENO LONGIT.PROF. P/CORTE EM SOLO - DPS 08 AC/BC	M	595,00
2 S 04 502 52	SICRO	BOCA DE SAÍDA P/DRENO LONGIT. PROF. - BSD 02 AC/BC	UN	3,00
2 S 04 510 56	SICRO	DRENO PEAD SUBSUPERFICIAL - DSS 04 BC	M	8.790,00
2 S 04 511 51	SICRO	BOCA DE SAÍDA P/DRENO SUB-SUPERFICIAL-BSD 03 AC/BC	UN	51,00
2 S 04 900 52	SICRO	SARJETA TRIANGULAR DE CONCRETO - STC 02 AC/BC	M	1.494,00

O PRESENTE DOCUMENTO É PARTE INTEGRANTE DA CERTIDÃO DE ACERVO TÉCNICO EXPEDIDA PELO CREA-SP.
CAT No: 2620250009843 - 06/06/2025 10:03:46 - Autenticação Digital: 0nx1GzAFJCCFC5UyUK1AnC10n5GC50ag.

CÓDIGO	ORIGEM	DESCRIÇÃO	UNIDADE	TOTAL
2 S 04 900 71	SICRO	SARJETA CANTEIRO CENTRAL CONCRETO SCC 01 AC/BC	M	110,00
2 S 04 900 72	SICRO	SARJETA CANTEIRO CENTRAL CONCRETO SCC 02 AC/BC	M	182,00
2 S 04 901 52	SICRO	SARJETA TRAPEZOIDAL DE CONCRETO - SZC 02 AC/BC	M	208,00
2 S 04 901 71	SICRO	SARJETA CANTEIRO CENTRAL CONCRETO - SCC 03 AC/BC	M	982,00
2 S 04 901 72	SICRO	SARJETA CANTEIRO CENTRAL CONCRETO - SCC 04 AC/BC	M	100,00
2 S 04 910 55	SICRO	MEIO-FIO DE CONCRETO - MFC 05 AC/BC	M	634,00
2 S 04 930 51	SICRO	CAIXA COLETORA DE SARJETA CCS 01 AC/BC	UND	2,00
2 S 04 930 52	SICRO	CAIXA COLETORA TIPO CCS02 AC/BC	UND	445,24
2 S 04 930 53	SICRO	CAIXA COLETORA DE SARJETA - CCS 03 AC/BC	UN	4,00
2 S 04 930 56	SICRO	CAIXA COLETORA DE SARJETA - CCS 06 AC/BC	UN	1,00
2 S 04 930 57	SICRO	CAIXA COLETORA DE SARJETA - CCS 07 AC/BC	UN	3,00
2 S 04 940 52	SICRO	DESCIDA D'ÁGUA TIPO RAP.CANAL RETANG.-DAR 02 AC/BC	M	25,50
2 S 04 941 52	SICRO	DESCIDA D'ÁGUA ATERROS EM DEGRAUS ARM-DAD 02 AC/BC	M	64,10
2 S 04 941 58	SICRO	DESCIDA D'ÁGUA ATERROS EM DEGRAUS ARM-DAD 08 AC/BC	UN	28,00
2 S 04 941 64	SICRO	DESCIDA D'ÁGUA ATERROS EM DEGRAUS ARM-DAD 14 AC/BC	M	7,50
2 S 04 942 51	SICRO	ENTRADA D'ÁGUA - EDA 01 AC/BC	UN	6,00
2 S 04 942 52	SICRO	ENTRADA D'ÁGUA - EDA 02 AC/BC	UN	4,00
2 S 04 942 52	SICRO	ENTRADA D'ÁGUA - EDA 02 AC/BC	UN	3,00
2 S 04 950 62	SICRO	DISSIPADOR DE ENERGIA - DES 02 AC/PC	UN	12,00
2 S 04 950 63	SICRO	DISSIPADOR DE ENERGIA - DES 03 AC/PC	UN	2,00
2 S 04 950 64	SICRO	DISSIPADOR DE ENERGIA - DES 04 AC/PC	UN	1,00
2 S 04 950 73	SICRO	DISSIPADOR DE ENERGIA DEB 03 AC/BC/PC	UND	1,00
2 S 04 950 74	SICRO	DISSIPADOR DE ENERGIA - DEB 04 AC/BC/PC	UND	399,82
2 S 04 950 75	SICRO	DISSIPADOR DE ENERGIA - DEB 05 AC/BC/PC	UN	11,00
2 S 04 962 53	SICRO	CAIXA DE LIGAÇÃO E PASSAGEM - CLP 03 AC/BC	UN	1,00
2 S 05 100 00	SICRO	ENLEIVAMENTO	M²	45.779,73
2 S 05 102 00	SICRO	HIDROSSEMEADURA	M²	13.696,61
2 S 09 002 05	SICRO	TRANSPORTE LOCAL EM RODOV. PAVIM. (CONST.)	TKM	2.050.946,94
2 S 09 002 91	SICRO	TRANSPORTE COMERCIAL C/ BASC. 10M3 ROD. PAV.	TKM	309.018,72
2003312	SICRO	VALETA DE PROTEÇÃO DE ATERROS COM REVESTIMENTO DE CONCRETO - VPA 03 - AREIA EXTRAÍDA E BRITA PRODUZIDA	M	77,00
2003318	SICRO	SARJETA TRIANGULAR DE CONCRETO - STC 01 - AREIA EXTRAÍDA E BRITA PRODUZIDA	M	331,00
2003342	SICRO	SARJETA TRAPEZOIDAL DE CONCRETO - SZC 01 - AREIA EXTRAÍDA E BRITA PRODUZIDA	M	519,00
2003344	SICRO	SARJETA TRAPEZOIDAL DE CONCRETO - SZC 02 - AREIA EXTRAÍDA E BRITA PRODUZIDA	M	251,00
2003348	SICRO	SARJETA DE CANTEIRO CENTRAL DE CONCRETO - SCC 01 - AREIA EXTRAÍDA E BRITA PRODUZIDA	M	342,00
2003350	SICRO	SARJETA DE CANTEIRO CENTRAL DE CONCRETO - SCC 02 - AREIA EXTRAÍDA E BRITA PRODUZIDA	M	622,00
2003382	SICRO	MEIO FIO DE CONCRETO - MFC 08 - AREIA EXTRAÍDA E BRITA PRODUZIDA - FÔRMA DE MADEIRA	M	158,00
2003446	SICRO	DISSIPADOR DE ENERGIA - DES 04 - AREIA EXTRAÍDA E PEDRA DE MÃO PRODUZIDA	UN	2,00
2003454	SICRO	DISSIPADOR DE ENERGIA - DEB 04 - AREIA EXTRAÍDA E PEDRA DE MÃO PRODUZIDA	UN	2,00
2003464	SICRO	DISSIPADOR DE ENERGIA - DEB 09 - AREIA EXTRAÍDA E PEDRA DE MÃO PRODUZIDA	UN	1,00
2003570	SICRO	DRENO LONGITUDINAL PROFUNDO PARA CORTE EM SOLO - DPS 08 - TUBO DE CONCRETO PERFURADO E BRITA PRODUZIDA	M	306,46
2003610	SICRO	DRENO SUBSUPERFICIAL - DSS 04 - TUBO PEAD E BRITA PRODUZIDA	M	1.130,00
2003612	SICRO	BOCA DE SAÍDA PARA DRENO SUB-SUPERFICIAL - BSD 03 - AREIA EXTRAÍDA E BRITA PRODUZIDA	UN	2,00
2003647	SICRO	CAIXA DE LIGAÇÃO E PASSAGEM - CLP 04 - AREIA EXTRAÍDA E BRITA PRODUZIDA	UN	1,00
21.03.01	DER-SP	REMOCAO CERCA ARAME,INCL.TRANSPORTE	M	225,14
22.02.06	DER-SP	CARGA DE MATERIAL DE LIMPEZA	M3	48.523,84
2408149	SICRO	ESTRUTURA EM CHAPA DE AÇO ASTM A36 CORTE, SOLDA E MONTAGEM - FORNECIMENTO E INSTALAÇÃO	KG	3.661,54
28.01.04.01	DER-SP	FORNECIMENTO E TRANSPORTE DE DE PLACA DE AÇO GT+ AI	M2	56,00
28.01.05.01	DER-SP	FORNECIMENTO E TRANSPORTE DE DE PLACA DE AÇO GT + GT	M2	148,39
28.02.07.02	DER-SP	TERMINAL AMORTECEDOR DE IMPACTO DIRECIONÁVEL (NÃO ABERTURA)	UND	6,00
28.05.08.01.99	DER-SP	TERMINAL AMORTECEDOR DE IMPACTO DIRECIONÁVEL (NÃO ABERTURA)	UND	38,00
28.06.11	DER-SP	FORN./INSTAL. DE SUPORTE PERFIL MET. GALV. TIPO C	KG	2.893,78
28.10.01.99	DER-SP	FORN./INSTAL. BALIZ. (CATADIOPTRICO) P/DEF.	UND	1.285,00
3 S 05 101 02	SICRO	REVESTIMENTO VEGETAL COM GRAMA EM LEIVAS	M2	31.924,50
37.04.70.99	DER-SP	ENCHIMENTO DE VALA COM AREIA LAVADA	M3	530,25
37.05.36.06.99	DER-SP	DELIMITADOR BALIZADOR DE SOLO	UND	428,00
3713609	SICRO	CERCA COM 4 FIOS DE ARAME FARPADO E MOURÃO DE CONCRETO DE SEÇÃO QUADRADA DE 11 CM A CADA 2,5 M E ESTICADOR DE 15 CM A CADA 50 M - AREIA EXTRAÍDA E BRITA PRODUZIDA	M	3.366,60
3713617	SICRO	BARREIRA SIMPLES DE CONCRETO, NÃO ARMADA, MOLDADA NO LOCAL (PERFIL NEW JERSEY) - H = 810 + 100 MM	M	377,90
3713902	SICRO	TERMINAL ABSORVEDOR DE ENERGIA DE ABERTURA COM NÍVEL DE CONTENÇÃO TL3 PARA DEFENSA METÁLICA - FORNECIMENTO E	UN	2,00

O PRESENTE DOCUMENTO É PARTE INTEGRANTE DA CERTIDÃO DE ACERVO TÉCNICO EXPEDIDA PELO CREA-SP.
CAT No: 2620250009843 - 06/06/2025 10:03:46 - Autenticação Digital: 0nx1GzAFJCCFC5UyUK1AnC10n5GC50ag.

CÓDIGO	ORIGEM	DESCRIÇÃO	UNIDADE	TOTAL
		IMPLANTAÇÃO		
4 S 06 000 02	DER-SP	TERMINAL DE ANCORAGEM SIMPLES TIPO A	UND	84,00
4 S 06 010 01	SICRO	DEFENSA SEMI-MALEÁVEL SIMPLES (FORN./ IMPL.)	M	17.728,06
4 S 06 010 02	SICRO	ANCORAGEM DEFENSA SEMI-MALEÁVEL SIMPLES (FORN/IMP)	M	240,00
4 S 06 010 11	SICRO	DEFENSA SEMI-MALEÁVEL DUPLA (FORN./ IMPL.)	M	164,50
4 S 06 030 61	SICRO	BARREIRA DE SEGURANÇA DUPLA DNER PRO 176/86 AC/BC	M	325,00
4 S 06 100 21	SICRO	PINT. FAIXA-TINTA BASE ACRÍL. E=0,6MM-NBR 11862/92	M²	6.251,89
4 S 06 100 22	SICRO	PINT.SETAS.ZEB.-TINTA B.ACRÍL E=0,6MM-NBR 11862/92	M²	175,60
4 S 06 100 31	SICRO	PINTURA FAIXA-TINTA B.ACRÍLICA EMULS. ÁGUA -2 ANOS	M2	2.562,81
4 S 06 110 01	SICRO	PINTURA FAIXA C/TERMOPLÁSTICO-3 ANOS (P/ ASPERSÃO)	M²	3.597,72
4 S 06 110 02	SICRO	PINTURA SETAS E ZEBRADO TERM.-3 ANOS (P/ ASPERSÃO)	M²	182,41
4 S 06 120 01	SICRO	FORN. E COLOCAÇÃO DE TACHA REFLET. MONODIRECIONAL	UND	8.954,29
4 S 06 200 02	SICRO	FORN. E IMPLANTAÇÃO PLACA SINALIZ. TOT.REFLETIVA	M²	605,55
4 S 06 203 01	SICRO	CONFECÇÃO SUPORTE E TRAVESSA P/PLACA SINALIZ	UND.	142,00
4 S 06 230 02	SICRO	FORN. E IMPL. SUP. ECOL. SEC. QUADRAD. PLACA SIN.	UND	16,00
4 S 06 230 03	SICRO	FORN. IMPL. SUP. ECOL. S. CILINDRICA PLACA SIN.	UND	32,00
4011275	SICRO	BASE OU SUB-BASE DE BRITA GRADUADA COM BRITA PRODUZIDA	M³	14.555,97
4011277	SICRO	BASE OU SUB-BASE DE BRITA GRADUADA TRATADA COM CIMENTO COM BRITA PRODUZIDA	M³	5.276,19
4011280	SICRO	BASE OU SUB-BASE DE MACADAME SECO COM BRITA PRODUZIDA	M³	1.452,57
4011357	SICRO	TRATAMENTO SUPERFICIAL SIMPLES COM EMULSÃO - BRITA PRODUZIDA	M²	102,90
4011407	SICRO	MICRORREVESTIMENTO A FRIO COM EMULSÃO MODIFICADA COM POLÍMERO DE 0,8 CM - BRITA PRODUZIDA	M²	6.053,92
4011462	SICRO	CONCRETO ASFÁLTICO - FAIXA C - AREIA EXTRAÍDA, BRITA PRODUZIDA	T	9.244,38
5 S 01 000 00	SICRO	DESM. DEST. E LIMP. ÁREAS C/ ARV. DIAM. ATÉ 0,15M M	M²	317.795,00
5 S 01 100 01	SICRO	ESC. CARGA TRANSP. MAT 1A CAT DMT 50M	M³	6.906,45
5 S 01 100 22	SICRO	ESC. CARGA TRANSP. MAT 1A CAT DMT 50 A 200M C/E	M³	13.064,95
5 S 01 100 23	SICRO	ESC. CARGA TRANSP. MAT 1A CAT DMT 200 A 400M C/E	M³	34.516,34
5 S 01 100 24	SICRO	ESC. CARGA TRANSP. MAT 1A CAT DMT 400 A 600M C/E	M³	35.385,62
5 S 01 100 25	SICRO	ESC. CARGA TRANSP. MAT 1A CAT DMT 600 A 800M C/E	M³	70.762,00
5 S 01 100 26	SICRO	ESC. CARGA TRANSP. MAT 1A CAT DMT 800 A 1000M C/E	M³	22.052,26
5 S 01 100 27	SICRO	ESC. CARGA TRANSP. MAT 1A CAT DMT 1000 A 1200M C/E	M³	26.129,53
5 S 01 100 28	SICRO	ESC. CARGA TRANSP. MAT 1A CAT DMT 1200 A 1400M C/E	M³	32.109,41
5 S 01 100 29	SICRO	ESC. CARGA TRANSP. MAT 1A CAT DMT 1400 A 1600M C/E	M³	11.982,13
5 S 01 100 30	SICRO	ESC. CARGA TRANSP. MAT 1A CAT DMT 1600 A 1800M C/E	M³	61.464,32
5 S 01 100 31	SICRO	ESC. CARGA TRANSP. MAT 1A CAT DMT 1800 A 2000M C/E	M³	15.847,73
5 S 01 100 32	SICRO	ESC. CARGA TRANSP. MAT 1A CAT DMT 2000 A 3000M C/E	M³	33.550,63
5 S 01 100 33	SICRO	ESC. CARGA TRANSP. MAT 1A CAT DMT 3000 A 5000M C/E	M³	44.317,86
5 S 01 101 32	SICRO	ESC. CARGA TRANSP. MAT 2A CAT DMT 2000 A 3000M C/E	M³	1.602,00
5 S 01 510 00	SICRO	COMPACTAÇÃO DE ATERROS A 95% DO PROCTOR NORMAL	M³	245.496,90
5 S 01 511 00	SICRO	COMPACTAÇÃO DE ATERROS A 100% PROCTOR NORMAL	M³	82.256,07
5 S 01 513 01	SICRO	COMPACTAÇÃO DE MATERIAL DE BOTA-FORA	M³	72.950,55
5 S 01 513 01	SICRO	COMPACTAÇÃO DE MATERIAL DE BOTA-FORA	M³	9.630,75
5 S 02 110 00	SICRO	REGULARIZAÇÃO DO SUBLEITO	M²	130.371,40
5 S 02 200 00	SICRO	SUB-BASE SOLO ESTABILIZADO GRANUL. S/ MISTURA	M³	24.280,36
5 S 02 200 01	SICRO	BASE SOLO ESTABILIZADO GRANUL. S/ MISTURA	M³	9.001,69
5 S 02 241 01	SICRO	BASE DE SOLO CIMENTO COM MISTURA EM USINA	M³	14.152,09
5 S 02 300 00	SICRO	IMPRIMAÇÃO	M²	119.015,11
5 S 02 400 00	SICRO	PINTURA DE LIGAÇÃO	M²	175.858,26
5 S 02 400 00	SICRO	PINTURA DE LIGAÇÃO	M²	45.849,20
5 S 02 501 51	SICRO	TRATAMENTO SUPERFICIAL DUPLO COM EMULSÃO BC	M²	74.615,70
5 S 02 501 51	SICRO	TRATAMENTO SUPERFICIAL DUPLO COM EMULSÃO BC	M²	19.763,66
5 S 02 540 51	SICRO	CONC. BETUMIN.USINADO A QUENTE - CAPA DE ROLAMENTO AC/BC	T	15.568,96
5 S 02 540 52	SICRO	CBUQ - BINDER AC/BC	T	7.346,19
5 S 02 905 00	SICRO	REMOÇÃO MECANIZADA DE REVESTIMENTO BETUMINOSO	M3	8.822,88
5 S 02 906 00	SICRO	REMOÇÃO MECANIZADA DA CAMADA GRANULAR PAVIMENTO	M3	18.324,44
5 S 02 990 11	SICRO	FRESAGEM CONTÍNUA DO REVEST. BETUMINOSO	M³	107,55
5 S 02 990 11	SICRO	FRESAGEM CONTÍNUA DO REVEST. BETUMINOSO	M³	266,60
5 S 05 100 00	SICRO	ENLEIVAMENTO	M²	155.618,23
5 S 05 102 00	SICRO	HIDROSSEMEADURA	M²	32.573,37
5 S 06 410 00	SICRO	CÊRCAS ARAME FARPADO COM SUPORTE MADEIRA	M	4.266,00
5 S 09 002 91	SICRO	TRANSPORTE COMERCIAL C/ BASC. 10M3 EM RODOVIA PAVIMENTADA	TKM	670.155,99
5 S 09 002 91	SICRO	TRANSPORTE COMERCIAL C/ BASC. 10M3 ROD. PAV.	TKM	14.445,00
5213364	SICRO	REMOÇÃO DE PLACA DE SINALIZAÇÃO	M2	48,14
5213383	SICRO	CAVALETE EM POLIETILENO ZEBRADO COM FAIXA REFLETIVA - H = 1,00 M - UTILIZAÇÃO DE 600 CICLOS - FORNECIMENTO, 01 IMPLANTAÇÃO E 01 RETIRADA DIÁRIA	UN.DIA	2.240,00
5213443	SICRO	PLACA DE REGULAMENTAÇÃO EM AÇO D = 1,20 M - PELÍCULA RETRORREFLETIVA TIPO III + SI - FORNECIMENTO E IMPLANTAÇÃO	UN	5,00
5213486	SICRO	PLACA EM ALUMÍNIO COMPOSTO, ESPESSURA DE 3,0 MM, MODULADA, AÉREA - PELÍCULA RETRORREFLETIVA TIPO I + III - FORNECIMENTO E IMPLANTAÇÃO	M2	19,54
5213835	SICRO	CONE PLÁSTICO PARA CANALIZAÇÃO DE TRÂNSITO - UTILIZAÇÃO DE 150 CICLOS - FORNECIMENTO, 01 IMPLANTAÇÃO E 01 RETIRADA DIÁRIA	UN.DIA	6.400,00

O PRESENTE DOCUMENTO É PARTE INTEGRANTE DA CERTIDÃO DE ACERVO TÉCNICO EXPEDIDA PELO CREA-SP.
CAT No: 2620250009843 - 06/06/2025 10:03:46 - Autenticação Digital: 0nx1GzAFJCCFC5UyUK1AnC10n5GC50ag.

CÓDIGO	ORIGEM	DESCRIÇÃO	UNIDADE	TOTAL
5213850	SICRO	OPERAÇÃO DE SINALIZAÇÃO POR BANDEIROLA DE TECIDO OU COM PLACA METÁLICA	H	1.920,00
5213862	SICRO	SUPORTE METÁLICO GALVANIZADO PARA PLACA DE REGULAMENTAÇÃO - R2 - LADO DE 1,20 M - FORNECIMENTO E IMPLANTAÇÃO	UN	5,00
5216111	SICRO	FORNECIMENTO E IMPLANTAÇÃO DE SUPORTE E TRAVESSA PARA PLACA DE SINALIZAÇÃO EM MADEIRA DE LEI TRATADA 8 X 8 CM	UND	38,00
5502165	SICRO	ESCAVAÇÃO, CARGA E TRANSPORTE DE MATERIAL DE 1ª CATEGORIA - DMT DE 800 A 1.000 M - CAMINHO DE SERVIÇO PAVIMENTADO - COM ESCAVADEIRA E CAMINHÃO BASCULANTE DE 14 M³	M³	345,77
705286	SICRO	CORPO BDCC 2,50 X 2,50 M - MOLDADO NO LOCAL - ALTURA DO ATERRO 1,00 A 2,50 M - AREIA EXTRAÍDA E BRITA PRODUZIDA	M	184,00
705329	SICRO	BOCA BDCC 2,50 X 2,50 M - ESCONSIDADE 0° - AREIA EXTRAÍDA E BRITA PRODUZIDA	UN	2,00
705402	SICRO	BOCA BTCC 1,50 X 1,50 M - ESCONSIDADE 0° - AREIA EXTRAÍDA E BRITA PRODUZIDA	UN	2,00
804030	SICRO	CORPO DE BSTC D = 0,80 M CA2 - AREIA EXTRAÍDA E BRITA E PEDRA DE MÃO PRODUZIDAS	M	97,00
804038	SICRO	CORPO DE BSTC D = 1,00 M CA2 - AREIA EXTRAÍDA E BRITA E PEDRA DE MÃO PRODUZIDAS	M	5,00
804198	SICRO	CORPO DE BDTC D = 1,20 M CA2 - AREIA EXTRAÍDA E BRITA E PEDRA DE MÃO PRODUZIDAS	M	51,00
804206	SICRO	CORPO DE BDTC D = 1,50 M CA2 - AREIA EXTRAÍDA E BRITA E PEDRA DE MÃO PRODUZIDAS	M	62,00
804310	SICRO	CORPO DE BTTC D = 1,50 M CA2 - AREIA EXTRAÍDA E BRITA E PEDRA DE MÃO PRODUZIDAS	M	35,00
804384	SICRO	BOCA BSTC D = 0,80 M - ESCONSIDADE 0° - AREIA EXTRAÍDA E BRITA PRODUZIDA - ALAS ESCONSAS	UN	4,00
804392	SICRO	BOCA BSTC D = 1,00 M - ESCONSIDADE 0° - AREIA EXTRAÍDA E BRITA PRODUZIDA - ALAS ESCONSAS	UN	1,00
804400	SICRO	BOCA BSTC D = 1,20 M - ESCONSIDADE 0° - AREIA EXTRAÍDA E BRITA PRODUZIDA - ALAS ESCONSAS	UN	2,00
804424	SICRO	BOCA BDTC D = 1,20 M - ESCONSIDADE 0° - AREIA EXTRAÍDA E BRITA PRODUZIDA - ALAS ESCONSAS	UN	2,00
804432	SICRO	BOCA BDTC D = 1,50 M - ESCONSIDADE 0° - AREIA EXTRAÍDA E BRITA PRODUZIDA - ALAS ESCONSAS	UN	2,00
92980	SINAPI	CABO DE COBRE FLEXÍVEL ISOLADO, 10 MM², ANTI-CHAMA 0,6/1,0 KV, PARA DISTRIBUIÇÃO - FORNECIMENTO E INSTALAÇÃO. AF_12/2015	M	250,00
96972	SINAPI	CORDOALHA DE COBRE NU 25 MM², NÃO ENTERRADA, COM ISOLADOR - FORNECIMENTO E INSTALAÇÃO. AF_12/2017	M	80,00
96985	SINAPI	HASTE DE ATERRAMENTO 5/8 PARA SPDA - FORNECIMENTO E INSTALAÇÃO. AF_12/2017	UN	9,00
98111	SINAPI	CAIXA DE INSPEÇÃO PARA ATERRAMENTO, CIRCULAR, EM POLIETILENO, DIÂMETRO INTERNO = 0,3 M. AF_12/2020	UN	9,00
AD 24.05.0300 (A)	SCO-RJ	LUZ INTERMITENTE - TRAFFIC LIGHT C/SUPORTE	UND X MES	1.152,00
AD 25.05.0150 (/)	SCO-RJ	CAVALETE	UND X MES	1.552,00
ANP	ANP	AQUISIÇÃO DE CM-30	T	6.935,72
CO05050050A	SCO-RJ	ANDAIME DE MADEIRA, PARA ALTURA ATE 7M, COMPREENDENDO MONTAGEM E DESMONTAGEM, JA CONSIDERANDO O REAPROVEITAMENTO 3 VEZES DA MADEIRA.	M3	1.334,54
COT01	SICRO	CONCRETO FCK >= 35MPA - C/ ABATIMENTO 120 +/- 20MM BRITA 0 (COM SERVIÇO DE BOMBEAMENTO VOLUME >20M³)	M³	45,74
COTAÇÃO	COTAÇÃO	RECEBIMENTO DE RESÍDUOS CLASSE A	M3	2.792.538,21
CPU000028	ANP	EMULSÃO ASFÁLTICA RR-1C	T	6.470,25
CPU000029	ANP	EMULSÃO ASFÁLTICA RR-2C	T	12.936,45
CPU000058	ANP	CIMENTOS ASFÁLTICOS CAP-30-45	T	62,13
CPU000059	ANP	CIMENTO ASFÁLTICO MODIFICADO POR POLÍMERO SBS 60-85	T	2.927,62
CPU000060	ANP	ASFALTOS DILUÍDOS CM-30	T	1.283,34
CPU000061	ANP	CIMENTO ASFÁLTICO CAP-50-70	T	0,29
CS0001	ANP	FORNECIMENTO DE CAP 50/70	T	523,23
CS0002	ANP	FORNECIMENTO DE CM-30	T	87,46
CS0003	ANP	FORNECIMENTO DE RR-1C	T	44,14
CS0004	ANP	FORNECIMENTO DE RC1C-E	T	20,74
CS0005	SICRO	TRANSPORTE DE CAP 50/70	T	523,23
CS0006	SICRO	TRANSPORTE DE CM-30	T	87,46
CS0007	SICRO	TRANSPORTE DE RR-1C	T	44,14
CS0008	SICRO	TRANSPORTE DE RC1C-E	T	20,74
CS0009	ANP	FORNECIMENTO DE RR-2C	T	0,14
CS0010	SICRO	TRANSPORTE DE RR-2C	T	0,14
CS0011	COTAÇÃO	FORNECIMENTO E IMPLANTAÇÃO DE TERMINAL ABSORVEDOR DE ENERGIA PARA DEFENSA METÁLICA	UN	8,00
DR30050050/	SCO-RJ	CAIXA DE PASSAGEM DE ALVENARIA DE TIJOLO MACICO (5,5X9,5X19,5)CM, EM PAREDES DE MEIA VEZ (0,10M), DE (0,40X0,40X0,60)M, SEM TAMPA EM CONCRETO ARMADO, UTILIZANDO ARGAMASSA DE CIMENTO E AREIA NO TRACO 1:4 EM VOLUME, COM FUNDO EM CONCRETO SIMPLES PROVIDO DE CALHA INTERNA, SENDO AS PAREDES REVESTIDAS INTERNAMENTE COM A MESMA ARGAMASSA, EXCLUSIVE ESCAVACAO E REATERRO.	UN	2,00
E9690	SICRO	CAMINHÃO CARROCERIA COM GUINDAUTO E CESTO AÉREO COM CAPACIDADE DE 10 T.M - 136 KW	H	408,00

O PRESENTE DOCUMENTO É PARTE INTEGRANTE DA CERTIDÃO DE ACERVO TÉCNICO EXPEDIDA PELO CREA-SP.
CAT No: 2620250009843 - 06/06/2025 10:03:46 - Autenticação Digital: 0nx1GzAFJCCFC5UyUK1AnC10n5GC50ag.

CÓDIGO	ORIGEM	DESCRIÇÃO	UNIDADE	TOTAL
ES05250306A	SCO-RJ	GRADIL EM BARRAS DE ACO DE 3/4 , ESPACADAS DE 12CM, MONTANTES EM BARRA QUADRADA DE 2 E 2 BARRAS CHATAS DE (2 X1/2) HORIZONTAIS, TUDO EM 2M DE LARGURA E 1,35M DE ALTURA. FORNECIMENTO E INSTALACAO, INCLUSIVE PINRTURA. PINRTURA.	MOD	236,00
ES05250356/	SCO-RJ	GRADIL DE FERRO, ALTURA DE 1,20M, EM BARRAS VERTICAIS QUADRADAS DE 5/8 E ESPACADAS DE 12,50CM, SOLDADAS EM DUAS BARRAS, SUPERIOR E INFERIOR DE (1 1/2 X1/4), MONTANTES A CADA 1,50M EM BARRAS DE (1 1/2 X3/8). FORNECIMENTO E INSTALACAO, INCLUSIVE PINTURA.	M	342,08
ES05250400/	SCO-RJ	GRADIL DE FERRO EM FERRO CONFECCIONADO EM BARRA REDONDA DE 5/8 , PINTADA COM 1 DEMAO DE ZARCAO VERDE. FORNECIMENTO E INSTALACAO.	M2	108,16
ET 75.05.0350 (/)	SCO-RJ	RESINA ACRÍLICA COMO PONTE DE ADERÊNCIA PARA ARGAMASSA EM SERVIÇOS DE RECUPERAÇÃO ESTRUTURAL. FORNECIMENTO E APLICAÇÃO.	M²	1,11
ET10050356/	SCO-RJ	CABO DE ACO GALVANIZADO, DIAMETRO DE 5/8 . FORNECIMENTO.	M	60,00
ET30100300/	SCO-RJ	JUNTA ELASTICA PRE-MOLDADA, PERFILADO EM TERMOPLASTICO PVC, TIPO 0-22 FUGENBAND OU SIMILAR. FORNECIMENTO E COLOCACAO.	M	602,39
FD04100300/	SCO-RJ	EMENDA METALICA EM ESTACA PRE-MOLDADA TIPO SCAC STANDARD OU SIMILAR, COM DIAMETRO DE 33CM E CAPACIDADE DE CARGA DE 40T A 60T.	UN	80,00
IP05050200/	SCO-RJ	POSTE DE CONCRETO, COM SECAO CIRCULAR, RETO, COM 9 M DE COMPRIMENTO, TIPO LEVE, INCLUSIVE TRANSPORTE. FORNECIMENTO.	UN	2,00
IP05250600/	SCO-RJ	POSTE DE CONCRETO, CIRCULAR RETO DE 9M, COM CABECA DE CONCRETO EXCLUSIVE FORNECIMENTO DO POSTE E DA CABECA. ASSENTAMENTO.	UN	2,00
IP10300100/	SCO-RJ	CONECTOR PARA HASTE DE ATERRAMENTO DE PARA-RAIO, COM UMA DESCIDA DE 5/8 . FORNECIMENTO.	UN	24,00
IP10300150/	SCO-RJ	CONECTOR DE PARAFUSO FENDIDO (SPLIT-BOLT) EM LIGA DE COBRE. FORNECIMENTO E INSTALACAO.	UN	60,00
IP45050275/	SCO-RJ	RELE FOTOELETRONICO PARA ILUMINACAO PUBLICA, TIPO FAIL-OFF, TENSAO DE ALIMENTACAO DE 105V E 305V, POTENCIA DA CARGA 1000W OU 1800VA, CORRENTE MAXIMA DA CARGA 10A. CORPO EM POLICARBONATO NA COR AZUL, ESTABILIZADO AO UV PINOS EM LATAO ESTANHADO, DEVENDO ATENDER A ESPECIFICACAO EM-RIOLUZ-66 E ANSI C136.10 E NBR 5126, NO QUE COUBER. FORNECIMENTO.	UN	2,00
IP50200068/	SCO-RJ	NUCLEO SIMPLES PARA LUMINARIAS EM ACO DE BAIXO TEOR DE CARBONO SAE 1010/1020 GALVANIZADO A FUSAO, INTERNA E EXTERNAMENTE POR IMERSAO UNICA EM BANHO DE ZINCO, CONFORME NBR-7398 E 7400 DA ABNT, NUCLEO DIAMETRO INTERNO DE 68MM, BRACOS COM DIAMETRO EXTERNO DE 48MM, COMPRIMENTO DE 140MM, CONFORME DESENHO A2-1791-PD E ESPECIFICACAO EM-RIOLUZ NO 40. FORNECIMENTO E INSTALACAO.	PC	19,00
IP60200506/	SCO-RJ	RETIRADA DE POSTE DE CONCRETO OU ACO DE 10M A 12M.	UN	2,00
IT25400068/	SCO-RJ	CABO DE COBRE NU, SECAO DE 16MM2. FORNECIMENTO E INSTALACAO (1KG = 7,04 METROS).	KG	34,09
IT25700100A	SCO-RJ	HASTE PARA ATERRAMENTO, DE COBRE, DE 5/8 , COM 3M DE COMPRIMENTO. FORNECIMENTO E INSTALACAO.	UN	26,00
M0004	SICRO	BARRA DE AÇO CA-50 PARA RECUPERAÇÃO ESTRUTURAL	KG	136,30
M0767	SICRO	SINALIZADOR A LED COM BATERIA	UND	75,00
M2160	SICRO	TUBO PEAD CORRUGADO PERFURADO PARA DRENAGEM - D = 100 MM	M	54,94
M2233	SICRO	PARAFUSO - D = 25 MM, COM PORCA E ARRUELA (CONFORME PROJETO)	UN.	2,00
MAT123700	SCO-RJ	SELANTE DE SILICONE, CURA NEUTRA, A PROVA D'AGUA, COM	TB	15,00
orç 1	orçamento	CAMERA IP TIPO BULLET PTZ	PÇ	2,00
orç 2	orçamento	CAMERA IP TIPO BULLET FIXA - 4MP 120º	PÇ	8,00
P8025	DNIT	AUXILIAR	MÊS	0,44
P8061	DNIT	ENGENHEIRO SÊNIOR	MÊS	0,19
P8065	DNIT	TÉCNICO	MÊS	2,11
P8066	DNIT	INSPETOR	MÊS	3,19
P8067	DNIT	INSPETOR SÊNIOR	MÊS	0,44
P8147	DNIT	DESENHISTA	MÊS	0,94
P9810	SICRO	ELETRICISTA	H	240,00
P9824	SICRO	SERVENTE	0	2.880,00
SC 35.15.0200 (/)	SCO-RJ	LIMPEZA OU PREPARO DE SUPERFÍCIE DE CONCRETO COM JATO DE ÁGUA PRESSURIZADA OU AR, EM CONDIÇÕES QUE PERMITAM UM RENDIMENTO MÉDIO DE 15M2/H.	M²	1,77
SC 35.15.0500 (A)	SCO-RJ	LIXAMENTO MECÂNICO PARA LIMPEZA OU PREPARAÇÃO DE ESTRUTURAS METÁLICAS, UTILIZANDO LIXADEIRA ELÉTRICA, CONSIDERANDO A ÁREA EFETIVAMENTE LIXADA.	M²	1.920,63
1107895	SICRO	CONCRETO FCK = 25 MPA - CONFECÇÃO EM BETONEIRA E LANÇAMENTO MANUAL - AREIA EXTRAÍDA E BRITA PRODUZIDA	0	7,00
SITE DNIT	SITE DNIT	BSTC Ø 0,60 (CA-3) - BERÇO DE CONCRETO - SERVIÇO ACABADO	M	324,15
T701	SICRO	HOMEM BANDEIRA	H	9.240,00

O PRESENTE DOCUMENTO É PARTE INTEGRANTE DA CERTIDÃO DE ACERVO TÉCNICO EXPEDIDA PELO CREA-SP.
CAT No: 2620250009843 - 06/06/2025 10:03:46 - Autenticação Digital: 0nx1GzAFJCCFC5UyUK1AnC10n5GC50ag.

PROCESSO	ASSUNTO	TIPO DE OBRA	PREÇO DO EMPRE
50535.000942/2014-31	Projeto Executivo de Implantação de Interseção em Desnível no Contorno Sul de Feira de Santana no Km 6+000 entre os Bairros de Viveiros e Feira X.	Interseção	R$ 5.949.1
50500.018764/2021-21	Projeto Piloto com orçamento de Obra de Retorno em nível km 418+500 da rodovia BR-101/ES - Concessionária ECO101.	Interseção	R$ 1.291.7
50500.041359/2020-26	Projeto Executivo de Recuperação e Adequação de toda drenagem implantada no trecho da BR-101/ES - perímetro urbano de Serra, km 246+451 ao km 271+036 (Mestre Álvaro).	Drenagem	R$ 6.961.2
50500.019680/2021-13	Encaminhamento do projeto executivo via de capa amarela e orçamento referente ao retorno em nível duplo do km 216+300, da BR-050/GO, para fins de reequilíbrio econômico-financeiro - ExtraPER.	Interseção	R$ 409.01
50500.019942/2021-31	Projeto Executivo via de capa amarela e orçamento referente ao Retorno em Nível, EXTRA-PER, km 146+100 e km 150+600 da BR-050/GO	Interseção	R$ 1.333.8
50515.014529/2017-35	Projeto Executivo de implantação da faixa adicional do km 56+200 ao km 65+800, Pista Sul da BR-381/SP - Obra PIL	Faixa Adicional	R$ 76.374.1
50500.025180/2014-83	Projeto Executivo de Interseção em Desnível no Anel de Vitória da Conquista com Av. Olivia Flores, km 21.	Interseção	R$ 9.969.9
50500.055046/2021-36	– Projeto Executivo da Obra de Implantação da Passarela ID 9 - km 205+300 da BR-364/MT	Passarela	R$ 84.00
50500.036580/2022-24	Projeto de Executivo de manutenção da Passarela Carreiros – km 019+660 da BR392/RS	Passarela	R$ 142.57
50500.017887/2021-45	Projeto Executivo via de capa amarela e orçamento referente ao retorno em nível, extra PER, do km 196+500, da rodovia BR-050/MG	Interseção	R$ 8.984.2
50500.014334/2020-50	Liberação ao Tráfego da Pista Duplicada da BR-116/RS entre o km 446+750 ao km 459+000 e km 489+360 ao km 508+850- Projeto Executivo – Sinalização.	Duplicação de rodovia	R$ 372.74
50500.055046/2021-36	Projeto Executivo com Orçamento - Retorno em Nível do km 196+500 da BR-050/MG	Passarela	R$ 84.00
50500.070165/2020-38	Projeto Executivo de alargamento e adequação da OAE – Ponte sobre o Rio Paulo Lopes - km 251-180 Pista Norte, BR-101/SC	Sinalização	R$ 201.07
50500.033520/2022-50	Apresentação de Projeto Executivo com Orçamento para implantação de 2 OAE´s no km 508+600 na rodovia BR-153/GO – Município de Aparecida de Goiânia/GO - CONCEBRA	Implantação rodoviária	R$ 8.583.8
50500.068201/2021-84	Projeto Executivo de remodelação da passarela km 40+360 da RodoviaFernão Dias, BR-381/SP	Passarela	R$ 434.97
50500.070165/2020-38	Projeto Executivo de Sinalização Definitiva no trecho entre o km 478+300 e km 486+000 da BR-116/RS (Liberação ao Tráfego)	Sinalização	R$ 201.07
50500.036354/2022-43	Projeto Executivo de Manutenção da Passarela Marinha do Brasil, localizado no km 018+000 da rodovia BR-392/RS.	Passarela	R$ 132.93
50500.036478/2022-29	Projeto de Executivo de manutenção da Passarela Carreiros – km 019+660 da BR392/RS	Passarela	R$ 97.06
50500.023499/2020-12	Projeto Executivo de sinalização no trecho entre os km 437+600 e km 446+820 - BR-116/RS (Liberação ao Tráfego da Pista Duplicada - Adequação da Pista da BR-116/RS)	Sinalização	R$ 121.80
50500.036519/2022-87	Projeto executivo de manutenção da Passarela Vila da Quinta localizada no km 026+500 da Rodovia BR-392/RS, município de Rio Grande/RS.	Passarela	R$ 90.36
50500.066845/2020-57	Projeto de Adequação Permanente - km 437 a 446	Ampliação de capacidade e melhorias	R$ 172.00
50500.068596/2020-34	Evento geotécnico (deslizamento) ocorrido em 23/02/2020 no km 91+400 da BR-116/RJ - CRT, no interior do Parque Nacional da Serra dos Órgãos - PARNASO.	Manutenção	R$ 193.43
50500.019463/2021-15	Projeto executivo via de capa amarela e orçamento referente ao retorno em nível duplo do km 195+000, da BR-050/GO	Interseção	R$ 547.76
50500.019742/2021-89	Encaminhamento do projeto executivo via de capa amarela e orçamento referente ao retorno em nível duplo do km 172+750, da BR-050/GO, para fins de reequilíbrio econômico-financeiro - Extra-PER.	Acesso à rodovia	R$ 860.42
50500.020813/2021-96	Projeto executivo via de capa amarela e orçamento referente ao retorno em nível do km 287+700 e km 289+900, da BR-050/GO, para fins de reequilíbrio econômico-financeiro - Extra-PER.	Acesso à rodovia	R$ 587.63
50500.020252/2021-25	Projeto executivo via de capa amarela e orçamento referente ao retorno em nível duplo do km 260+000, da BR-050/GO	Acesso à rodovia	R$ 1.696.4
50500.271441/2022-45	Encaminha Inspeção Especial e projetos de recuperação das OAEs Ponte sobre o Arroio Grande e Ponte sobre o Canal Santa Bárbara	Obra de arte especial	R$ 889.81
50500.008345/2023-43	Apuração de Haveres e Deveres - Obras de Arte Especiais (OAE´s) - Concessionária Companhia de Concessão Rodoviária Rio-Juiz de Fora S.A. – CONCER	Obra de arte especial	R$ 26.520.0
50500.007742/2021-36	Análise dos Dados de Tráfego e Cálculo do Número "N"	Trafego	R$ 13.658.0
50500.292459/2022-81	Apuração de Haveres e Deveres - Sinalização horizontal da BR040/RJ/MG - Concessionária Companhia de Concessão Rodoviária Rio-Juiz de Fora S.A. – CONCER	Análises contratuais e administrativas	R$ 14.841.3
50500.053407/2021-18	Projeto executivo, com orçamento da adequação definitiva da sinalização do novo segmento de pista – BR-116/RS – km 511+600 ao km 510+900 – Acesso ao município de Arroio do Padre (Rodovia ERS-737).	Sinalização	R$ 20.35
50500.088600/2023-23	Pleito de Reequilíbrio Econômico-Financeiro, Inclusão de Investimento e Autorização de Início de Obra - Execução de Obras de Recuperação de Terrapleno Fora da Faixa de Domínio - Sinistro Ocorrido no Talude da Encosta do km 668+800 da Rodovia Federal BR-376/PR - PRIORIDADE!	Terraplenagem	R$ 9.557.1
50500.025183/2014-17	Projeto de Interseção em Desnível no Anel de Vitória da Conquista com entrada para campinho, Km 11+600, Rodovia Santos Dumont, BR-116/BA	Interseção	R$ 16.120.7
50500.014266/2020-29	Projeto Executivo da Passagem Inferior do Km 480+800, Município de Contagem - Rodovia Fernão Dias - BR-381/MG.	Obra de arte especial	R$ 55.004.0

O PRESENTE DOCUMENTO É PARTE INTEGRANTE DA CERTIDÃO DE ACERVO TÉCNICO EXPEDIDA PELO CREA-SP.
CAT No: 2620250009843 - 06/06/2025 10:03:46 - Autenticação Digital: 0nx1GzAFJCCFC5UyUK1AnC10n5GC50ag.

PROCESSO	ASSUNTO	TIPO DE OBRA	PREÇO DO EMPRE
50500.025181/2014-28	Projeto interseção com a BA-263 - km 16+000 - Acesso à Itambé/Ilhéus.	Interseção	R$ 15.611.
50500.019945/2021-75	Projeto Executivo via AMA c/ orçamento - Retorno em Nível do km 248+500, da BR-050/GO	Interseção	R$ 533.66
50500.194379/2013-70	Projeto Executivo de Implantação de Dispositivo de Interseção do Anel de Vitória da Conquista com a BA-262/BR-407, km 8+000, Acesso à Av. Brumado.	Interseção	R$ 19.609.
50515.045752/2018-13	Projeto executivo de implantação de dispositivo de retorno em desnível, passarela de pedestres e ampliação de capacidade de rua lateral, km 59+490, BR-381/SP	Interseção	R$ 37.530.
50500.300987/2016-72	Projeto Execuvo do Retorno em Nível km 131+400, na rodovia BR-050/GO	Interseção	R$ 6.435.2
50500.317099/2019-31	Atualização dos Valores de Link de Comunicação nos Postos de Fiscalização de Rodovias e nos Postos de Pesagem - Concessionária ECOSUL	Tecnologia	R$ 33.33
00773.007162/2019-46	Análise da proposta de honorários encaminhada por meio do Dossiê 5 (SEI nº 9583981), páginas 29 a 34.	Análises contratuais e administrativas	R$ 16.07
50500.001900/2022-25	Projeto executivo de sinalização definitiva no trecho compreendido entre o km 430+500 ao km 438+000 - BR-116/RS.	Sinalização	R$ 54.08
50500.343730/2019-58	Obra de Manutenção Emergencial da Ponte sobre Arroio Evaristo	Obra emergencial	R$ 59.85
50500.012721/2021-32	Projeto Executivo da Relocação 1, no km 229+300 do Contorno de Florianópolis, Trecho Sul B - Concessionária Autopista Litoral Sul S.A.	Remanejamento de Interferências	R$ 9.347.3
50500.133505/2020-49	Encerramento Contratual - Verificação das Obras de Arte Especiais (OAE)	Obra de arte especial	R$ 13.899.
50500.136035/2020-75	Relatório de Monitoração de Sinalização Vertical - BR-040 - CONCER - revisão	Sinalização	R$ 17.646.
50500.318705/2019-36	Prioridade - Análise dos Bens Reversíveis Indenizáveis ao Poder Concedente, Quando do Encerramento do Contrato de Concessão Nº PG-156/95-00, em 21 de março de 2021 - Concessionária Rio-Teresópolis (CRT).	Análises contratuais e administrativas	R$ 13.424.
50500.035108/2022-74	Solicitação de esclarecimentos sobre as prestações de contas – Estudos Ambientais. Referência I: Ofício Circular_SEI Nº 432/2022/COAMB/GEENG/SUROD/DIR-ANTT; Referência II: Ofício Circular nº 012/2019/GEFIR/SUINF	Análise técnica	R$ 128.23
50500.075397/2021-63	Cálculo da Indenização relativa à Sinalização Horizontal da rodovia BR-116/RJ, trecho Além Paraíba - Teresópolis - BR-040 - final do Contrato de Concessão nº PG-156/95-00.	Análises contratuais e administrativas	R$ 8.532.7
50500.177295/2022-62	Prestação de Contas - Licenciamento Ambiental das Obras do 1º, 2º e 3º Ano de Concessão. Referência: Ofício SEI Nº 31926/2022/COROR/GEENG/SUROD/DIR-ANTT	Análise orçamentária	R$ 37.78
00424.048427/2018-45	Ação judicial - PLANALTO x ANTT - passivos ambientais - elaboração de quesitos e indicação de assistente técnico	Análises contratuais e administrativas	R$ 181.78
00773.003194/2019-72	Avaliação da proposta de honorários periciais - processo SEI nº 00773.003194/2019-72	Análises contratuais e administrativas	R$ 57.65
00773.004493/2017-62	Avaliação da proposta de honorários periciais - LITORAL - processo SEI nº 00773.004493/2017-62	Análises contratuais e administrativas	R$ 42.74
50500.003472/2021-94	Projeto Executivo, e respectivo orçamento, de obras de duplicação da BR-116/SC, não previstas no PER, do km 165+840 ao km 167+900, município de Ponte Alta do Norte - SC.	Duplicação de rodovia	R$ 13.834.
50500.010784/2021-54	Projeto Executivo, e respectivo orçamento, de obras de duplicação da BR-116/SC, não previstas no PER, do km 204+560 ao km 209+604, município de Ponte Alta - SC.	Duplicação de rodovia	R$ 87.268.
50500.010805/2021-31	Projeto Executivo, e respectivo orçamento, de obras de duplicação da BR-116/SC, não previstas no PER, do km 066+780 ao km 073+240, município de Monte Castelo -SC.	Duplicação de rodovia	R$ 87.210.
50500.012927/2021-62	Projeto Executivo, e respectivo orçamento, de obras de duplicação da BR-116/SC, não previstas no PER, do km 51+000 ao km 57+100, município de Papanduva - SC	Duplicação de rodovia	R$ 95.147.
50500.088241/2020-61	Projetos Executivos Extra-PER para implantação de ruas laterais com viadutos entre o km 040+745 e o km 041+579 – sentido Sul (RL-40S), entre o km 042+110 e o km 042+698 – sentido Sul (RL-42S) e entre o km 042+200 e o km 043+800 – sentido Norte (RL-42N), da rodovia BR-101/SC, município de Joinville	Rua lateral/Via marginal	R$ 61.122.
50500.092013/2020-96	Projetos Executivos Extra-PER para implantação de retorno em desnível no km 651,750 da BR-376/PR e execução de terceira faixa e acostamento da BR-376/PR entre o km 652,560 e km 651,770, pista norte, no município de Tijucas do Sul/PR.	Terceira Faixa	R$ 28.031.
50500.190094/2016-11	Pleito - Reequilíbrio de Elaboração de Projeto Executivo de Readequação do Trevo em Desnível - km 120+690 - BR-101/SC - Contrato do Edital de Concessão nº 003/2007	Interseção	R$ 6.741.7
50500.190656/2016-18	Pleito - Reequilíbrio de Elaboração de Projeto Executivo de Implantação de Faixa Adicional entre os km 102+200 ao km 109+800 - Pista Sul - BR-116/PR - Contrato do Edital de Concessão nº 003/2007	Faixa Adicional	R$ 27.435.
50500.190657/2016-62	Pleito - Reequilíbrio de Elaboração de Projeto Executivo de Implantação de Terceira Faixa - km 103+600 ao km 100+800 - BR-116/PR - Pista Norte - Contrato do Edital de Concessão nº 003/2007	Terceira faixa	R$ 10.769.
50500.190658/2016-15	Pleito - Reequilíbrio de Elaboração de Projeto Executivo de Implantação de Faixa adicional - BR-116/PR - Pista Sul - km 111+900 ao km 115+100 - Contrato do Edital de Concessão nº 003/2007.	Faixa Adicional	R$ 9.849.4
50500.190660/2016-86	Projeto - Extra PER - Faixa Adicional - BR-376/PR - Pista Sul - km 616+300 ao km 618+300	Faixa Adicional	R$ 7.683.7
50500.190665/2016-17	Pleito - Reequilíbrio de Elaboração de Projeto Executivo de Implantação de Faixa adicional e Acostamento - km 672+610 ao km 674+670 - Pista Sul - BR-376/PR - Contrato do Edital de Concessão nº 003/2007.	Faixa Adicional	R$ 11.798.
50500.077622/2020-15	Pleito - Reequilíbrio de Elaboração de Projeto Executivo de Obras de Implantação da Faixa Adicional - km 64+400 ao km 64+890 e Remodelação do trevo km 64+890, Pista norte - Município de Mairiporã - BR-381/MG/SP - Contrato do Edital de Concessão nº 002/2007	Faixa Adicional	R$ 21.490.

O PRESENTE DOCUMENTO É PARTE INTEGRANTE DA CERTIDÃO DE ACERVO TÉCNICO EXPEDIDA PELO CREA-SP.
CAT No: 2620250009843 - 06/06/2025 10:03:46 - Autenticação Digital: 0nx1GzAFJCCFC5UyUK1AnC10n5GC50ag.

PROCESSO	ASSUNTO	TIPO DE OBRA	PREÇO DO EMPRE
50500.077623/2020-60	Projeto executivo de implantação da faixa adicional do km 71+600 ao km 80+000, Pista Norte e Sul da BR-381/SP – OBRA PIL.	Faixa Adicional	**R$ 177.723.**
50501.329510/2018-21	Pleito - Reequilíbrio de Elaboração de Projeto Executivo da Passagem Superior, Contenção e Drenagem do km 480+800, Município de Contagem - BR-381/MG/SP - Contrato do Edital de Concessão nº 002/2007	Geologia e geotecnia	**R$ 766.7**
50510.031017/2016-01	Projeto Executivo de implantação da Faixa Adicional do km 499+000 ao km 504+000, Pista Norte, da BR-381/MG - Obra PIL	Faixa Adicional	**R$ 18.243.**
50515.013481/2017-48	Projeto Executivo e Orçamento - Obras de Ampliação de Capacidade - Faixa Adicional do km 506+000 ao km 512+000, Pista Norte - BR-381/MG/SP - Contrato do Edital de Concessão nº 002/2007.	Ampliação de capacidade e melhorias	**R$ 28.515.**
50515.013482/2017-92	Pleito - Reequilíbrio de Elaboração de Projeto Executivo de Obras de Implantação da Faixa Adicional - km 066+960 ao km 071+300 - Pista Sul - BR-381/MG/SP - Contrato do Edital de Concessão nº 002/2007.	Faixa Adicional	**R$ 18.326.**
50515.013484/2017-81	Pleito - Reequilíbrio de Elaboração de Projeto Executivo de Obras de Implantação da Faixa Adicional - km 505+000 ao km 508+000, Pista Sul - BR-381/MG/SP - Contrato do Edital de Concessão nº 002/2007	Faixa Adicional	**R$ 15.870.**
50515.013489/2017-12	Pleito - Reequilíbrio de Elaboração de Projeto Executivo de Obras de Implantação da Faixa Adicional - km 508+000 ao km 510+950, Pista Sul - BR-381/MG/SP - Contrato do Edital de Concessão nº 002/2007.	Faixa Adicional	**R$ 18.036.**
50500.091231/2020-11	Projetos Executivos Extra-PER para implantação de ruas laterais entre o km 108+806 e o km 109+448 – sentido norte (RL-108N), entre o km 108+390 e o km 112+255 – sentido sul (RL-108S) e entre o km 110+260 e o km 112+292 – sentido norte (RL-110N), e inversão de agulha no km 113+000 – sentido norte, da rodovia BR-101/SC, municípios de Navegantes e Itajaí	Rua lateral/Via marginal	**R$ 147.334.**
50500.190091/2016-79	Pleito — Reequilíbrio de Elaboração de Projeto Executivo de Implantação de Rua Lateral do km 118+800 ao km 123+200 - BR-101/SC - Contrato do Edital de Concessão nº 003/2007.	Rua lateral/Via marginal	**R$ 75.353.**
TOTAL:			**R$ 1.374.22**

ATIVIDADE 4 - APOIO NA ANÁLISE E ACOMPANHAMENTO DOS PROCESSOS DE LICENCIAMENTO AMBIE DAS OBRAS E DE GESTÃO AMBIENTAL DAS CONCESSIONÁRIAS DE RODOVIAS FEDERAIS

PROCESSOS DE ACOMPANHAMENTO AMBIENTAL ANALISADOS

Processo	Concessionária	Assunto
50500.012395/2022-44	Autopista Fernão Dias S/A	Acompanhamento ambiental
50500.015104/2022-70	Autopista Fernão Dias S/A	Análise do 26º Relatório de Acompanhamento Ambiental e 19º Relató Sociais, e Educacionais
50500.065277/2021-58	Autopista Fernão Dias S/A	Plano de Gerenciamento de Riscos e Plano de Ação de Emergência Concessionária Autopista Fernão Dias.
50500.106570/2021-82	Autopista Fernão Dias S/A	Acompanhamento Ambiental
50500.155252/2022-26	Autopista Fernão Dias S/A	Acompanhamento ambiental
50500.177255/2022-11	Autopista Fernão Dias S/A	Análise da prestação de Contas dos Estudos Ambientais das obras de t Concessionária Autopista Fernão Dias.
50500.193585/2022-53	Autopista Fernão Dias S/A	Análise do 28º Relatório de Acompanhamento Ambiental (RAA), 21º Programas Sociais e Educacionais (RSE) e 9º Relatório de Acidentes Env Perigosos (RAPP
50500.012516/2022-58	Autopista Fluminense S/A	Acompanhamento ambiental
50500.039509/2021-12	Autopista Fluminense S/A	Acompanhamento Ambiental Concessionária Autopista Fluminense S/ processo de relicitação.
50500.077464/2021-84	Autopista Fluminense S/A	Análise do 26º Relatório de Acompanhamento Ambiental (RAA) e 25º/ Programas Sociais, Ambientais e Educacionais (RSE) da Concessionária A
50500.011737/2022-17	Autopista Litoral Sul S/A	Acompanhamento Ambiental - Concessionária Autopista Lito
50500.077523/2021-14	Autopista Litoral Sul S/A	Resultado da análise do 27º Relatório de Acompanhamento Ambiental (Relatório de Programas Sociais e Educacionais (RSE) e 6º Relatório envolvendo Produtos Perigosos (RAPP), contemplando as atividades e janeiro e julho de 2021.
50500.097279/2021-14	Autopista Litoral Sul S/A	Acompanhamento Ambiental
50500.012318/2022-94	Autopista Planalto Sul S/A	Acompanhamento Ambiental referente ao mês de janeiro de 2022 - Autopista Planalto Sul S.A. - APS.
50500.012813/2022-01	Autopista Planalto Sul S/A	Análise do 28º Relatório de Acompanhamento Ambiental e 9º Relatór Sociais, e Educacionais referentes ao período de julho de 2021 a jan Concessionária Autopista Planalto Sul S.A. - APS.

O PRESENTE DOCUMENTO É PARTE INTEGRANTE DA CERTIDÃO DE ACERVO TÉCNICO EXPEDIDA PELO CREA-SP.
CAT No: 2620250009843 - 06/06/2025 10:03:46 - Autenticação Digital: 0nx1GzAFJCCFC5UyUK1AnC10n5GC50ag.

Processo	Concessionária	Assunto
50500.013047/2021-11	Autopista Planalto Sul S/A	Análise das complementações no âmbito do 26º Relatório de Acom Ambiental (RAA); 27º RAA e 8º Relatório de Programas Sociais, e Educa ao período de janeiro a julho de 2021 - Concessionária Autopista Plana
50500.097276/2021-72	Autopista Planalto Sul S/A	Acompanhamento Ambiental
50500.012360/2022-13	Autopista Régis Bittencourt S/A	Acompanhamento ambiental de janeiro, fevereiro e março julho a set
50500.013136/2021-50	Autopista Régis Bittencourt S/A	Declaração de Veracidade de Informações e Documento
50500.075367/2021-57	Autopista Régis Bittencourt S/A	Análise da resposta da Autopista Régis Bittencourt ao questionament acompanhamento ambiental de julho a setembro de 2021 e acompanh de outubro e novembro de 2021
50500.010892/2022-16	CRO - Rota do Oeste S/A	Acompanhamento Ambiental - Concessionária Rota do O
50500.063966/2021-28	CRO - Rota do Oeste S/A	Complementos do Acompanhamento Ambiental referente aos meses junho de 2021 da Concessionária Rota do Oeste
50500.069877/2022-76	CRO - Rota do Oeste S/A	Solicitação de reunião com SEMA/MT para discussão da assunção, pel Rota do Oeste, dos trecho entre os km 130+190 e km 321+300 e entre km 507+100 da rodovia BR-163/MT - Trechos DNIT.
50500.086342/2021-89	CRO - Rota do Oeste S/A	Acompanhamento Ambiental
50500.089981/2021-04	CRO - Rota do Oeste S/A	Análise 15º Relatório de Acompanhamento Ambiental (RAA), 15º Relató Sociais e Educacionais (RSE) e 7º Relatório de Acidentes Envolvendo Pr (RAPP) da Concessionária Rota do Oeste.
50500.096283/2021-57	CRO - Rota do Oeste S/A	Acompanhamento Ambiental
50500.011979/2022-01	CRT - Concessionária Rio - Teresópolis S/A	Resultado da análise de Acompanhamento Ambiental do período entre de 2022.
50500.024730/2021-76	CRT - Concessionária Rio - Teresópolis S/A	Resultado da análise do Relatório de Acidentes com Produtos Perigo Concessionária CRT, contemplando o período entre março e agos
50500.025978/2022-35	CRT - Concessionária Rio - Teresópolis S/A	Análise da terceira versão do 18º Relatório de Acompanhamento Am Relatório de Acidentes envolvendo Produtos Perigosos (RAPP), refere entre setembro de 2021 e fevereiro de 2022 - CRT.
50500.075267/2021-21	CRT - Concessionária Rio - Teresópolis S/A	Acompanhamento Ambiental
50500.091932/2021-23	CRT - Concessionária Rio - Teresópolis S/A	Resultado da análise do 17º Relatório de Acompanhamento Ambiental dos Programas Sociais e Educacionais (RSE) da Concessionária CRT, refe entre março e agosto de 2021.
50500.193604/2022-41	CRT - Concessionária Rio - Teresópolis S/A	Versão revisada do 19º Relatório de Acompanhamento Ambiental (RA Acidentes envolvendo Produtos Perigosos (RAPP), referentes ao perío setembro de 2022 - CRT.
50500.011662/2022-66	Nova Dutra - Concessionária da Rodovia Presidente Dutra	Acompanhamento Ambiental - Concessionária CCR Nova D
50500.096585/2021-25	Nova Dutra - Concessionária da Rodovia Presidente Dutra	Acompanhamento Ambiental
50500.120726/2022-19	Nova Dutra - Concessionária da Rodovia Presidente Dutra	Análise do 44º Relatório de Acompanhamento Ambiental (RAA), 8º Re Sociais e Educacionais (RSE) e 7º/8º Relatório de Acidentes envolve Perigosos (RAPP) - Concessionária CCR Nova Dutra.
50500.121861/2021-09	Nova Dutra - Concessionária da Rodovia Presidente Dutra	Resultado da Análise do Relatório de Programas Sociais e Educacionais período entre junho e novembro de 2021.
50500.121894/2021-41	Nova Dutra - Concessionária da Rodovia Presidente Dutra	Resultado da análise do 43 º Relatório de Acompanhamento Ambienta ao período entre junho e novembro de 2021.
50500.012310/2022-28	ECO101 - Concessionária de Rodovias S/A	Acompanhamento Ambiental de novembro de 2023.
50500.040426/2021-76	ECO101 - Concessionária de Rodovias S/A	Relatório de Programas Sociais e Educacionais – RSE referente ao perío outubro de 2021.
50500.097250/2021-24	ECO101 - Concessionária de Rodovias S/A	Acompanhamento Ambiental
50500.193609/2022-74	ECO101 - Concessionária de Rodovias S/A	Acompanhamento Ambiental (RAA) e Programa Social e Educac
50500.405857/2019-78	ECO101 - Concessionária de Rodovias S/A	Reequilíbrio Contratual - Destinação de Animais - ECO10

O PRESENTE DOCUMENTO É PARTE INTEGRANTE DA CERTIDÃO DE ACERVO TÉCNICO EXPEDIDA PELO CREA-SP.
CAT No: 2620250009843 - 06/06/2025 10:03:46 - Autenticação Digital: 0nx1GzAFJCCFC5UyUK1AnC10n5GC50ag.

Processo	Concessionária	Assunto
50505.024901/2022-06	ECO101 - Concessionária de Rodovias S/A	Apuração das inexecuções do 8º ano de concessão da BR-101/BA/ES - E de licenciamento ambiental.
50500.012372/2022-30	ECO050 - Concessionária de Rodovias S.A.	Acompanhamento ambiental de dezembro 2023 - Concessionári
50500.027410/2024-11	ECO050 - Concessionária de Rodovias S.A.	Informações sobre ações de reparação ambiental referentes ao Ribeirão 190.
50500.056514/2021-90	ECO050 - Concessionária de Rodovias S.A.	Revisão Quinquenal do contrato de concessão com ECO 050 - Pleito de caixas de retenção de produtos perigosos.
50500.063525/2021-26	ECO050 - Concessionária de Rodovias S.A.	15° Relatório de Acompanhamento Ambiental (RAA) e o 6° Relatório d Produtos Perigosos (RAPP).
50500.096908/2021-81	ECO050 - Concessionária de Rodovias S.A.	Acompanhamento Ambiental
50500.112791/2022-71	ECO050 - Concessionária de Rodovias S.A.	Resultado da análise dos Relatórios de Acompanhamento Ambient Socioeducacional (10º RSE) e de Acidentes envolvendo Produtos Peri referente aos períodos de dezembro de 2021 a junho de 2022 - Conces
50500.193605/2022-96	ECO050 - Concessionária de Rodovias S.A.	Análise das complementações dos Relatórios de Acompanhamento Amb de Acidentes envolvendo Produtos Perigosos (10º RAPP), referentes dezembro de 2022 a junho de 2023.
50500.194019/2022-69	ECO050 - Concessionária de Rodovias S.A.	Análise do Programa de Gerenciamento de Riscos (PGR) e do Plan Emergência (PAE) da ECO050 Concessionária de Rodovias
50500.085071/2022-25	Concessionária Ecovias do Araguaia S.A	Solicitação de apoio na celeridade quanto à implantação de Fibra Óptic Ecovias do Araguaia S.A.
50500.106199/2021-59	Concessionária Ecovias do Araguaia S.A	Acompanhamento Ambiental
50500.193619/2022-18	Concessionária Ecovias do Araguaia S.A	Análise das Complementações (2º versão) dos Relatórios de Acompanha (2º e 3º RAA) e Relatórios Sócio educacionais (1º, 2º e 3º RSE), referen outubro de 2021 a fevereiro de 2023.
50500.012365/2022-38	Concessionária Ecovias do Cerrado S.A.	Acompanhamento Ambiental de dezembro e complementos referente 2023
50500.035108/2022-74	Concessionária Ecovias do Cerrado S.A.	Prestações de contas das obras do 1º, 2º e 3º ano de Conc
50500.039583/2022-10	Concessionária Ecovias do Cerrado S.A.	Possível atraso nas obras previstas para o 3° ano Concessão - 2022 po Concessionária - Requisitos Ambientais – ECOVIAS DO CERR
50500.066920/2021-61	Concessionária Ecovias do Cerrado S.A.	Protocolo do 3º Relatório de Acompanhamento Ambiental
50500.096904/2021-01	Concessionária Ecovias do Cerrado S.A.	Acompanhamento Ambiental
50500.123635/2022-35	Concessionária Ecovias do Cerrado S.A.	Resultado da análise do 5º Relatório de Acompanhamento Ambiental (de Programas Sociais e Educacionais (RSE), 4º Relatório de Acidente Produtos Perigosos (RAPP), contemplando as atividades executadas ent de 2022.
50500.177295/2022-62	Concessionária Ecovias do Cerrado S.A.	Análise na segunda fase da prestação de Contas dos Estudos Ambie realizados no 4º e 5º ano de concessão da Concessionária Ecovias
50500.193623/2022-78	Concessionária Ecovias do Cerrado S.A.	Resultado da análise da segunda versão do 7º Relatório de Acompanha (RAA).
50500.194035/2022-51	Concessionária Ecovias do Cerrado S.A.	Análise das segundas versões do Plano de Gerenciamento de Riscos (Ação de Emergência (PAE).
50500.048232/2021-19	ECOPONTE - Concessionária Ponte-Niterói S/A	Análise do 13º Relatório de Acompanhamento Ambiental (RAA), refere maio a outubro de 2021
50500.106311/2021-51	ECOPONTE - Concessionária Ponte-Niterói S/A	Acompanhamento Ambiental
50500.193613/2022-32	ECOPONTE - Concessionária Ponte-Niterói S/A	Análise do 17º Relatório de Acompanhamento Ambiental e 2º Relatór Sociais e Educacionais (RSE) - Concessionária da Ponte Rio Niterói S.
50500.012468/2022-06	ECOSUL - Concessionária de Rodovias do Sul S/A	Acompanhamento ambiental de dezembro de 2023 - Concession
50500.055388/2020-75	ECOSUL - Concessionária de Rodovias do Sul S/A	Condicionantes ambientais e recuperação de passivos ambientais deco de adequação da capacidade e melhorias operacionais desenvolvidas pe e 03, subtrecho BR-116/RS (km 511,76 ao km 527,68) e BR-392/RS (km - ECOSUL - URGENTE!

O PRESENTE DOCUMENTO É PARTE INTEGRANTE DA CERTIDÃO DE ACERVO TÉCNICO EXPEDIDA PELO CREA-SP.
CAT No: 2620250009843 - 06/06/2025 10:03:46 - Autenticação Digital: 0nx1GzAFJCCFC5UyUK1AnC10n5GC50ag.

Processo	Concessionária	Assunto
50500.071684/2021-02	ECOSUL - Concessionária de Rodovias do Sul S/A	Relatório de Programas Sociais e Educacionais (RSE), 1º semestr Concessionária Ecosul.
50500.106234/2021-30	ECOSUL - Concessionária de Rodovias do Sul S/A	Acompanhamento Ambiental
50500.129646/2022-29	ECOSUL - Concessionária de Rodovias do Sul S/A	Análise dos Relatórios RSE 1º semestre/2022 e RAPP 1º semestre/2022 Ecosul.
50500.193616/2022-76	ECOSUL - Concessionária de Rodovias do Sul S/A	Análise da Revisão do RSE (1º sem/2023) e da Complementação ao RA da Concessionária Ecosul.
50500.171142/2022-10	ECORIOMINAS Concessionária de Rodovias S.A.	Resposta ao MPF quanto às atualizações do status do licenciamento am especial o trecho entre os km 90+500 e 99+700 (PARNASO), hoje sob re Concessionária RioMinas
50500.193657/2022-62	ECORIOMINAS Concessionária de Rodovias S.A.	Resultado da análise do 2º Relatório de Acidentes com Produtos Perig Relatório de Acompanhamento Ambiental (RAA) e 2º Relatório de pro Educacionais (RSE) - EcoRioMinas.
50500.213142/2022-96	ECORIOMINAS Concessionária de Rodovias S.A.	Acompanhamento Ambiental
50500.213142/2022-96	ECORIOMINAS Concessionária de Rodovias S.A.	Transferência da LI nº IN050002/2019 à Concessionária EcoRioMir
50500.011983/2022-61	MS VIA – Concessionária de Rodovia Sul-Matogrossense S/A	Acompanhamento Ambiental de dezembro de 2023
50500.016972/2022-77	MS VIA – Concessionária de Rodovia Sul-Matogrossense S/A	Licenciamento ambiental BR-163/MS e condicionantes sob respon Concessionária de Rodovia Sul-Matogrossense S.A. – MS
50500.036157/2022-24	MS VIA – Concessionária de Rodovia Sul-Matogrossense S/A	16º Relatório de Acompanhamento Ambiental (RAA), 18º Relatório de e Educacionais (RSE) e 8º Relatório de Acidentes Envolvendo Produtos arquivos corrompidos.
50500.036808/2021-03	MS VIA – Concessionária de Rodovia Sul-Matogrossense S/A	Análise dos 14º e 15º Relatórios de Acompanhamento Ambiental (R Relatórios de Programas Sociais e Educacionais (RSE) da Concessio
50500.106015/2021-51	MS VIA – Concessionária de Rodovia Sul-Matogrossense S/A	Acompanhamento Ambiental
50500.193625/2022-67	MS VIA – Concessionária de Rodovia Sul-Matogrossense S/A	17º Relatório de Acompanhamento Ambiental (RAA), 19º Relatório de e Educacionais (RSE) e 9º Relatório de Acidentes Envolvendo Produtos arquivos corrompidos.
50500.194037/2022-41	MS VIA – Concessionária de Rodovia Sul-Matogrossense S/A	Análise do Plano de Gerenciamento de Riscos (PGR) e do Plano de Açã (PAE) revisados.
50500.018597/2022-08	Concessionária K-Infra Rodovia do Aço S/A	Acompanhamento ambiental de dezembro de 2023 - Concessionária K Aço S.A.
50500.040101/2021-93	Concessionária K-Infra Rodovia do Aço S/A	Acompanhamento Ambiental de dezembro e complementos referente 2023
50500.040101/2021-93	Concessionária K-Infra Rodovia do Aço S/A	Processo Administrativo de Caducidade - Concessionária K-Infra Ro
50500.091856/2021-56	Concessionária K-Infra Rodovia do Aço S/A	Resultado da análise do 13º Relatório de Acompanhamento Ambienta Relatório dos Programas Sociais e Educacionais (RSE) da Concessionári do Aço S/A., referente ao período de março/2021 a agosto/
50500.193627/2022-56	Concessionária K-Infra Rodovia do Aço S/A	Resultado da análise do 17º Relatório de Acompanhamento Ambient Relatório de Programas Sociais e Educacionais (RSE) e do 12º Relatór envolvendo Produtos Perigosos (RAPP) - Concessionária Rodovia do
50500.193627/2022-56	Concessionária K-Infra Rodovia do Aço S/A	Análise das complementações do 24º Relatório dos Programas Sociais (RSE) e 12º Relatório de Acidentes Envolvendo Produtos Perigoso Concessionária da Rodovia do Aço (K-Infra)
50500.021257/2022-56	RioSP - Concessionária do Sistema Rodoviário Rio - São Paulo S.A.	Acompanhamento Ambiental
50500.127411/2022-01	RioSP - Concessionária do Sistema Rodoviário Rio - São Paulo S.A.	Embargo da obra de instalação das antenas de comunicação na rodo
50500.011391/2022-49	Transbrasiliana Concessionária de Rodovia S/A	Licenciamento ambiental das obras de duplicação dos lotes 01 (km 0 ao 162+925 ao km 195+000) da Rodovia BR-153/SP.
50500.011391/2022-49	Transbrasiliana Concessionária de Rodovia S/A	Acompanhamento Ambiental - Concessionária Transbrasil
50500.077727/2021-55	Transbrasiliana Concessionária de Rodovia S/A	Análise do 26º Relatório de Acompanhamento Ambiental (RAA) - reitera de complementos.
50500.085588/2021-33	Transbrasiliana Concessionária de Rodovia S/A	Acompanhamento Ambiental

O PRESENTE DOCUMENTO É PARTE INTEGRANTE DA CERTIDÃO DE ACERVO TÉCNICO EXPEDIDA PELO CREA-SP.
CAT No: 2620250009843 - 06/06/2025 10:03:46 - Autenticação Digital: 0nx1GzAFJCCFC5UyUK1AnC10n5GC50ag.

Processo	Concessionária	Assunto
50500.152903/2022-26	Transbrasiliana Concessionária de Rodovia S/A	Análise do 28º Relatório de Acompanhamento Ambiental (RAA), do 1 Programas Sociais e Educacionais (RSE) e do 8º Relatório de Acident Produtos Perigosos (RAPP) da Transbrasiliana Concessionária de F (Transbrasiliana).
50500.193640/2022-13	Transbrasiliana Concessionária de Rodovia S/A	Análise das complementações ao 28º Relatório de Acompanhamento A ao 8º Relatório de Acidentes envolvendo Produtos Perigosos (RAPP) d Concessionária de Rodovia S.A. (Transbrasiliana).
50500.193640/2022-13	Transbrasiliana Concessionária de Rodovia S/A	Análise das complementações ao 30º Relatório de Acompanhamento Ai 12º Relatório de Programas Sociais e Educacionais (RSE) e ao 10º Relat envolvendo Produtos Perigosos (RAPP). Transbrasiliana Concessionária (Transbrasiliana).
50500.194049/2022-75	Transbrasiliana Concessionária de Rodovia S/A	Análise do Programa de Gerenciamento de Riscos (PGR) e do Plan Emergência (PAE) da Transbrasiliana Concessionária de Rodovia S.A. (
50500.011780/2022-74	CONCER - Companhia de Concessão Rodoviária Juiz de Fora-Rio S.A.	Acompanhamento Ambiental - Concessionária CONCEI
50500.083157/2021-32	CONCER - Companhia de Concessão Rodoviária Juiz de Fora-Rio S.A.	Análise da segunda versão do 44º Relatório de Acompanhamento Am Concessionária Companhia de Concessão Rodoviária Juiz de Fora - I referente ao período de agosto de 2021 e janeiro de 202
50500.086117/2021-42	CONCER - Companhia de Concessão Rodoviária Juiz de Fora-Rio S.A.	Acompanhamento Ambiental
50500.193602/2022-52	CONCER - Companhia de Concessão Rodoviária Juiz de Fora-Rio S.A.	Resultado da análise do 47º Relatório de Acompanhamento Ambient Relatório de Programas Sociais e Educacionais (RSE) e do 8º Relatóri envolvendo Produtos Perigosos (RAPP) - Concessionária Companhia Rodoviária Juiz de Fora - Rio (CONCER).
50505.110287/2020-24	CONCER - Companhia de Concessão Rodoviária Juiz de Fora-Rio S.A.	Encerramento do contrato de concessão CONCER -Atualização de
50500.012327/2022-85	CONCEBRA - Concessionária das Rodovias Centrais do Brasil S/A	Acompanhamento ambiental de janeiro e fevereiro de 2022 da Conc Rodovias Centrais do Brasil S.A. (CONCEBRA)
50500.029552/2022-51	CONCEBRA - Concessionária das Rodovias Centrais do Brasil S/A	Resultado da análise do 16º Relatório de Acompanhamento Ambien Relatório dos Programas Sociais e Educacionais (RSE) e 7º Relatório Envolvendo Produtos Perigosos (RAPP), referentes ao período de sete fevereiro de 2022.
50500.094063/2021-99	CONCEBRA - Concessionária das Rodovias Centrais do Brasil S/A	Análise do 15º Relatório de Acompanhamento Ambiental (RAA) e 18 Programas Sociais e Educacionais (RSE) da Concessionária das Rodovias
50500.096705/2021-94	CONCEBRA - Concessionária das Rodovias Centrais do Brasil S/A	Acompanhamento Ambiental
50500.193600/2022-63	CONCEBRA - Concessionária das Rodovias Centrais do Brasil S/A	Avaliação do 19º Relatório de Acompanhamento Ambiental (RAA), do Acidentes Envolvendo Produtos Perigosos (RAPP) e do 22º Relatório Sociais e Educacionais (RSE).
50500.011208/2022-13	VIA 040 – Concessionária BR-040 S/A	Acompanhamento Ambiental - Concessionária VIA040
50500.035774/2022-11	VIA 040 – Concessionária BR-040 S/A	Análise do 16º RAA, 6º RAPP e RSE da Concessionária Via
50500.096899/2021-28	VIA 040 – Concessionária BR-040 S/A	Acompanhamento Ambiental
50500.101250/2021-36	VIA 040 – Concessionária BR-040 S/A	Análise do 15º Relatório de Acompanhamento Ambiental (RAA) e Relat Programas Sociais, Ambientais e Educacionais (RSE) da Concession
50500.193645/2022-38	VIA 040 – Concessionária BR-040 S/A	Análise do 19º RAA e do 9º RAPP da Concessionária Via0
50500.010632/2022-32	Viabahia Concessionária de Rodovias S.A.	Condições do Sistema Rodoviário da BR-116/324/BA e BA-526/528, sob da Viabahia Concessionária de Rodovia S.A. no Contrato do Edital de 001/2008.
50500.010632/2022-32	Viabahia Concessionária de Rodovias S.A.	Acompanhamento ambiental - Concessionária VIABAHI
50500.033426/2021-10	Viabahia Concessionária de Rodovias S.A.	Resultado da análise dos 23º e 24º Relatórios de Acompanhamento A Relatórios de Programas Sociais e Educacionais (RSE), Relatórios de Acid Produtos Perigosos (RAPP) da ViaBahia, referentes aos períodos de ou março de 2021 e de abril a setembro de 2021.

O PRESENTE DOCUMENTO É PARTE INTEGRANTE DA CERTIDÃO DE ACERVO TÉCNICO EXPEDIDA PELO CREA-SP.
CAT No: 2620250009843 - 06/06/2025 10:03:46 - Autenticação Digital: 0nx1GzAFJCCFC5UyUK1AnC10n5GC50ag.

Processo	Concessionária	Assunto
50500.084469/2021-63	Viabahia Concessionária de Rodovias S.A.	Acompanhamento Ambiental
50500.193648/2022-71	Viabahia Concessionária de Rodovias S.A.	Análise das complementações ao 25º Relatório de Acompanhamento A 10º Relatório de Programas Sociais e Educacionais (RSE) e ao 7º Relató envolvendo Produtos Perigosos (RAPP) da ViaBahia Concessionária d (VIABAHIA).
50500.194052/2022-99	Viabahia Concessionária de Rodovias S.A.	Solicitação de prorrogação de prazo para apresentação de complementa de Gerenciamento de Riscos (PGR) e ao Plano de Ação de Emerg
50500.087441/2022-69	Via Brasil BR163 Concessionária de Rodovias S.A.	Acompanhamento Ambiental
50500.133118/2023-55	Via Brasil BR163 Concessionária de Rodovias S.A.	Questionamentos Ministério Público Federal - PBA Indígena - B
50500.012358/2022-36	VIA COSTEIRA - Concessionária Catarinense de Rodovias S/A.	Acompanhamento ambiental referente ao mês de novembro de 202
50500.069478/2021-24	VIA COSTEIRA - Concessionária Catarinense de Rodovias S/A.	Análise do 2º Relatório de Acompanhamento Ambiental (RAA) da Co Costeira (Revisão).
50500.097183/2021-48	VIA COSTEIRA - Concessionária Catarinense de Rodovias S/A.	Acompanhamento Ambiental
50500.138926/2020-66	VIA COSTEIRA - Concessionária Catarinense de Rodovias S/A.	Análise dos 1º PGR e 1º PAE da Concessionária Via Coste
50500.193597/2022-88	VIA COSTEIRA - Concessionária Catarinense de Rodovias S/A.	Análise dos relatórios 4º RAA; 4º RSE e 4º RAPP da Concessionária
50500.193597/2022-88	VIA COSTEIRA - Concessionária Catarinense de Rodovias S/A.	Análise da Revisão do 6º RAA da Concessionária ViaCoste
50500.193986/2022-11	VIA COSTEIRA - Concessionária Catarinense de Rodovias S/A.	Análise dos 2º PGR e 2º PAE da Concessionária Via Coste
50500.006513/2021-02	VIASUL - Rodovias Integradas do Sul	Análise dos complementos do 4º Relatório de Acompanhamento Ambie Relatório de Acidentes Envolvendo Produtos Perigosos - R
50500.012344/2022-12	VIASUL - Rodovias Integradas do Sul	Acompanhamento ambiental
50500.012344/2022-12	VIASUL - Rodovias Integradas do Sul	Alteração do Programas do PBA-Q e comprovação da Conclusão d
50500.039829/2020-91	VIASUL - Rodovias Integradas do Sul	Ressarcimento ao Poder Concedente dos custos com a obtenção d Autorizações Ambientais - BR-101/290/386/448/RS
50500.039829/2020-91	VIASUL - Rodovias Integradas do Sul	Licenciamento Ambiental da rodovia BR-386/RS - Desbloqueio da LI nº Retificação - Execução dos estudos quilombolas.
50500.072479/2021-56	VIASUL - Rodovias Integradas do Sul	Resultado da análise do 5º e 6º Relatórios de Acompanhamento Ambie 6º Relatórios dos Programas Sociais e Educacionais (RSE) da Concess referentes ao período entre janeiro e dezembro de 202
50500.097194/2021-28	VIASUL - Rodovias Integradas do Sul	Acompanhamento Ambiental
50500.102828/2021-71	VIASUL - Rodovias Integradas do Sul	Análise de prestação de constas referente ao componente Quilombola Ambiental (PBA) da Comunidade Unidos do Lajeado, na BR-3
50500.177307/2022-59	VIASUL - Rodovias Integradas do Sul	5ª Revisão Ordinária da Concessionária Viasul - Prestação de Conta ambientais.
50500.177307/2022-59	VIASUL - Rodovias Integradas do Sul	1ª fase da Prestação de Contas dos Estudos Ambientais da Comunida Morada da Paz

LICENÇAS E AUTORIZAÇÕES AMBIENTAIS ACOMPANHADAS

Nº	Processo SEI (ANTT)	Concessionária	Tipo de Documento	Órgão Licenciador	Nº Documento SEI	Nº Licença	Data emissão/Renovação	Data de validade	Objeto
1	Não se aplica	EC1	Não se aplica	Não se aplica	Não se aplica	Abio nº 1431/2022	01/11/2022	01/11/2025	Duplicação da BR-101/ES - 30,1 km de extensão - Trecho entre o km 203+700 ao 205+5 212+300;km 215 ao 215+900;km 220+100 ao 227+500;km 231+900 ao 247+500 (Ent Serra)
2	Não se aplica	EC1	Não se aplica	Não se aplica	Não se aplica	LI nº 1445/2022	15/09/2022	15/09/2026	Duplicação da BR-101/ES - 30,1 km de extensão - Trecho entre o km 203+700 ao 205+5 212+300;km 215 ao 215+900;km 220+100 ao 227+500;km 231+900 ao 247+500 (Ent Serra)
3	Não se aplica	EC1	Não se aplica	Não se aplica	Não se aplica	ASV nº 1053.8.2022.93652	10/10/2022	10/10/2025	Duplicação da BR-101/ES - 30,1 km de extensão - Trecho entre o km 203+700 ao 205+5 212+300;km 215 ao 215+900;km 220+100 ao 227+500;km 231+900 ao 247+500 (Ent Serra)

O PRESENTE DOCUMENTO É PARTE INTEGRANTE DA CERTIDÃO DE ACERVO TÉCNICO EXPEDIDA PELO CREA-SP.
CAT No: 2620250009843 - 06/06/2025 10:03:46 - Autenticação Digital: 0nx1GzAFJCCFC5UyUK1AnC10n5GC50ag.

4	Não se aplica	EC1	Não se aplica	Não se aplica	Não se aplica	ASV nº 935-2018 - 1º Renovação	20/12/2022	20/04/2023	Pontos entre Viana-Mimoso do Sul_Trecho Sul
5	50500.012365/2022-38	Ecovias do Cerrado	ASV	IBAMA	Não se aplica	ASV nº 1053.8.2023.00309	18/04/2023	18/04/2024	Essa Autorização de Supressão de Vegetação se refere à regularização ambiental de tre localizadas nas BR- 364/GO e 365/MG, nos estados de Goiás e Minas Gerais, autorizadas a operar por m Compromisso firmado no âmbito do Programa de Rodovias Federais Ambientalmente Sustentáveis. Processos SEI: nº 02(14 (BR-365) e nº 02001.007131/2015-28 (BR-364).
6	50500.012365/2022-38	Ecovias do Cerrado	Abio	IBAMA	Não se aplica	Abio nº 1500/2023	28/04/2023	28/10/2024	
7	50500.011780/2022-74	CONCER	Abio	IBAMA	Não se aplica	Abio nº 514/2014 - 2ª Renovação	23/03/2023	23/03/2027	monitoramento de fauna atropelada e passagens de fauna;
8	50500.011780/2022-74	CONCER	LI	IBAMA	Não se aplica	LI Nº 843/2011 - 1ª RENOVAÇÃO	18/01/2023	18/01/2027	implantação da Nova Subida da Serra de Petrópolis, entre o km 82 e km 102 da BR-040, extensão, que intercepta os municípios de Duque de Caxias e Petrópolis, Estado do R acordo com as especificações do projeto aprovado pelo IBAMA. Está incluída nessa Lic das áreas de apoio descritas na condicionante 2.1.
9	50500.010632/2022-32	VIABAHIA	ASV	IBAMA	Não se aplica	ASV nº 1053.8.2023.24130	25/04/2023	25/04/2026	Obra de melhoria de acesso localizada na faixa de domínio da BR-324/BA no km 589+(oeste, no município de Candeias (BA).
10	50500.010632/2022-32	VIABAHIA	ASV	IBAMA	Não se aplica	ASV nº 1053.8.2023.24116	25/04/2023	25/04/2026	Recuperação de terraplenbo no km 716+400 da BR-116/BA, no município de Manoe
11	50500.213142/2022-96	Rio Minas	ASV	IBAMA	Não se aplica	ASV nº 1053.8.2023.10265	26/05/2023	26/05/2024	Praça de Pedágio P08 no km 13+860 da rodovia BR-493/RJ, inserido no escopo do processo nup. 02001.010102/20
12	50500.213142/2022-96	Rio Minas	ASV	IBAMA	Não se aplica	ASV nº 1053.8.2023.95520	25/04/2023	25/10/2026	supressão de vegetação para atividades de manutenção, conservação e melhorias c 116/RJ - Rodovia Santos Dumont, trecho entre o entroncamento com a BR-393 (distrito e o entroncamento com a BR- 040(A)/493(B)/RJ-109 (Duque de Caxias/RJ), com exte
13	50500.011780/2022-74	CONCER	LO	IBAMA	Não se aplica	LO nº 1187/2013 - 1ª renovação	15/05/2023	15/05/2033	Operação da rodovia federal BR-040/RJ-MG, trecho Rio de Janeiro/RJ a Juiz de segmentos do km 773,5 (MG) ao km 828,7 (MG) e do km 0 (RJ) ao km 125,2 (RJ), com e quilômetros. A validade desta licença está condicionada ao fiel cumprimento das c constantes e demais documentos que, embora aqui não transcritos, são partes integrantes deste
14	50500.021257/2022-56	Rio-SP	ASV	IBAMA	Não se aplica	1053.8.2023.02879	15/06/2023	15/06/2025	Autorização de Supressão de Vegetação referente a malha da BR-116/RJ
15	50500.213142/2022-96	Rio Minas	ASV	IBAMA	Não se aplica	1053.8.2023.17053	28/07/2023	28/07/2024	praça de pedágio P11, localizado no km 664+000 da BR-116/MG
16	50500.213142/2022-96	Rio Minas	LMI	Secretaria do Ambiente de Guapimirim/RJ	Não se aplica	012/2023	20/07/2023	20/07/2025	obras de retaludamento entre o km 17+010 e km 17+400 da rodovia BR-493/RJ, r Guapimirim/RJ.
17	50500.012395/2022-44	Autopista Fernão Dias	ASV	IBAMA	SEI IBAMA n.º 15883655	1031.8.2023.07078	26/05/2023	26/08/2025	Obras de implantação de terceiras faixas na Rodovia BR-381/SP - Lotes 1
18	50500.012344/2022-12	CCR Viasul	ASV	IBAMA	17235094	1053.8.2023.08775	15/10/2023	15/10/2026	Duplicação do segmento C da Rodovia BR-386/RS - Km 245+300 ao 270+
19	50500.012344/2022-12	CCR Viasul	LI	IBAMA		1478/2023	02/10/2023	02/06/2027	Duplicação do segmento C da Rodovia BR-386/RS - Km 245+300 ao 270+
20	50500.012372/2022-30	Eco050	Abio	IBAMA	SEI IBAMA nº 16086541	1511/2023	18/06/2023	16/06/2024	Projeto de Duplicação da Rodovia BR-050, trechos urbanos dos municípios Catalão-GO
21	50500.085071/2022-25	Ecovias do Araguaia	Abio	IBAMA	SEI IBAMA nº 15980378	1510/2023	06/06/2023	06/06/2025	Duplicação da BR-153GO KM 000 ao KM442+900 e BR153 TO KM622+700 ao
22	50500.085071/2022-25	Ecovias do Araguaia	LI	IBAMA	SEI IBAMA nº 16886864	1474/2023	04/09/2023	04/09/2027	Duplicação de 12 km da BR-153GO Km 622+700 ao 624+300 e entre os Km 663 a
23	50500.085071/2022-25	Ecovias do Araguaia	ASV	IBAMA	SEI IBAMA nº 16905137	1053.8.2023.21423	11/09/2023	11/09/2025	Duplicação BR-153/TO Trecho entre Km 622+700 e 625 (Aliança do Tocantins) e entre K (Gurupi/TO)
24	50500.085071/2022-25	Ecovias do Araguaia	Abio	IBAMA	SEI IBAMA nº 17017432	1541/2023	20/09/2023	20/09/2027	Duplicação da BR-153GO KM 000 ao KM442+900 e BR153 TO KM622+700 ao
25	50500.012358/2022-36	ViaCosteira	ASV	IBAMA		1053.8.2023.71668	16/10/2023	16/10/2025	Referente à intervenção em APP necessária à execução de: - Obra 03 - Implantação de Passarela de Pedestre, - Pontos de Ônibus, Melhorias em Marginal e - Acessos: km 296+800 ao km 298+100. BR-101/SC, município de Laguna/SC
26	50500.085071/2022-25	Ecovias do Araguaia	Abio	IBAMA	SEI IBAMA nº 17020157	1543/2023	21/09/2023	21/09/2027	Obras de Melhoramento (Duplicação) na Rodovia BR-153/GO/TO
27	50500.349378/2023-41	Via040	LI	IBAMA	20224990	LI nº 1121/20216 - 1ª Renovação	19/10/2023	19/10/2029	Instalação de fibra óptica e às obras de duplicação e de melhorias da rodovia federal B compreendido entre o entr. BR-050/BR-251/DF-001/003 em Brasília/DF, até o entr. com Juiz de Fora/MG
28	50500.213142/2022-96	Rio Minas	ASV	IBAMA	SEI IBAMA nº 16631798	ASV nº 1053.8.2023.17053	28/07/2023	28/07/2024	praça de pedágio P11, localizado no km 664+000 da BR-116/MG, inserido no escopo d 02001.021952/2022-04.
29	50500.012344/2022-12	CCR Viasul	ASV	IBAMA	10118780	ASV nº 1053.8.2023.91263	11/08/2023	11/08/2024	Interconexão km 39+660 - BR-101/RS
30	50500.012344/2022-12	CCR Viasul	ASV	IBAMA	10118928	1053.8.2023.08514	16/06/2023	16/06/2024	Alargamento de OAE no km 88+200 da BR-290/RS
31	50500.012344/2022-12	CCR Viasul	ASV	IBAMA	10118909	1053.8.2023.07329	14/07/2023	14/07/2024	Alargamento de OAE no km 84+200 da BR-290/RS
32	50500.012344/2022-12	CCR Viasul	ASV	IBAMA	10118912	1053.8.2023.07697	14/07/2023	14/07/2024	Alargamento de OAE no km 76+800 da BR-290/RS
33	50500.010632/2022-32	VIABAHIA	ASV	IBAMA	18178433	1053.8.2023.56398	14/07/2023	14/07/2025	Trecho rodoviário compreendido entre o km 633+460 e o km 674+700 da BR-116/BA Jaguaquara e Jequié/BA denominado trecho homogêneo 12/13, a fim de viabilizar as ol

O PRESENTE DOCUMENTO É PARTE INTEGRANTE DA CERTIDÃO DE ACERVO TÉCNICO EXPEDIDA PELO CREA-SP.
CAT No: 2620250009843 - 06/06/2025 10:03:46 - Autenticação Digital: 0nx1GzAFJCCFC5UyUK1AnC10n5GC50ag.

									nesta localidade, tratado no processo principal 02001.006723/2014-41 e process 02006.001829/2021-38 solicitada por meio do Sinaflor recibo nº 101160
34	50500.012344/2022-12	CCR Viasul	ASV	IBAMA	10118848	1053.8.2023.00106	30/08/2023	30/08/2024	Implantação de retorno no km 009+670 da BR-101/RS
35	50500.012344/2022-12	CCR Viasul	ASV	IBAMA	10118877	1053.8.2023.03177	05/09/2023	05/09/2024	Implantação de interconexão no km 392+700 da BR-386
36	50500.012344/2022-12	CCR Viasul	ASV	IBAMA	10118881	1053.8.2023.03635	12/12/2023	12/12/2024	Implantação de interconexão no km 427+400 da rodovia BR-386/RS
37	50500.012344/2022-12	CCR Viasul	ASV	IBAMA	10118784	1053.8.2023.91941	26/10/2023	26/10/2024	construção de passarela no km 23+950 da Rodovia BR-101/RS
38	50500.213142/2022-96	Rio Minas	ASV	IBAMA	SEI IBAMA nº 17809232	1053.8.2023.08356	12/12/2023	12/12/2024	manutenção da faixa de domínio, sobretudo a roçada e limpeza, desde que (i) não haja de vegetação de porte arbóreo, que (ii) a intervenção não ocorra no interior das áreas Portaria Interministerial n° 60, de 24 de março de 2015 e na Resolução n° 428, 17/12/2 seguido os parâmetros que constam no Sinaflor, recibo nº 10118922
39	50500.018597/2022-08	Rodovia do Aço	ABio	IBAMA	SEI IBAMA n.º 17480293	1561/2023	08/11/2023	08/11/2025	Duplicação da Rodovia BR-393/RJ no trecho entre o km 255+400 e o km 28
40		Autopista Régis Bittencourt	LP	IAT - PR		43694	25/01/2024	24/01/2027	Implantação Contorno Rodoviário Norte de Curitiba (CNC)
41	50500.012358/2022-36	ViaCosteira	ASV	IBAMA	21833473	1053.8.2024.95883	22/01/2024	22/01/2026	ASV - implantação das obras de implantação de Posto de Pesagem Veicular (PPV) no k Norte e de Vias Marginais do km 278+800 ao km 282+000 da rodovia BR101/SC, no Imbituba/SC.
42	50500.012358/2022-36	ViaCosteira	ASV	IBAMA	21833473	1053.8.2024.07957	22/01/2024	22/01/2026	ASV - implantação de Vias Marginais: a) km 278+800 ao km 282+000 Pista Sul; b) km 282+300 (Complementar) Pista Norte; e c) km 286+050 ao km 286+600 Pista Norte da r no município de Imbituba/SC.
43	50500.213142/2022-96	EcoRioMinas	LP	IBAMA	-	645/2020 - 1ª Retificação	28/02/2024	28/02/2029	
44	50500.021257/2022-56	CCR RioSP	LI	INEA		LI nº IN007299	22/02/2024	22/02/2030	PROCESSO nº SEI-070005/000932/2022 (INEA) Duplicação da Serra das Araras – Rodovia Presidente Dutra (BR-116), no trecho entre o ao km 233+400, bem como os ajustes necessários nas estruturas rodoviárias existentes canteiro de obra central, das frentes de trabalhos, da central dosadora de concreto industrial, além de autorização para coleta, captura, manejo e transporte da fauna silv nos municípios de Paracambi e Piraí.
45	50500.021257/2022-56	CCR RioSP	ASV	INEA	-	AA Nº IN097931	10/04/2024	10/04/2026	Processo nº SEI-070002/006022/2024 (INEA) Supressão de vegetação nativa em 59 hectares, para implantação de nova pista na Ser trecho entre o KM 219 e KM 227 (km 225 a 233+400, revisão SNV) – Pista Sul da interceptando oo municípios de Piraí e Paracambi, com aproximadamente 8,4 km
46	50500.012358/2022-36	ViaCosteira	ASV	IBAMA	18900935	1053.8.2024.19947	05/04/2024	05/04/2026	Refere à poda, supressão de vegetação com rendimento lenhoso e/ou intervenção em execução das obras de implantação da Via Marginal Norte, entre o km 278+800 e o município de Imbituba/SC
47	50500.012358/2022-36	ViaCosteira	ASV	IBAMA	18900934	1053.8.2024.20063	05/04/2024	05/04/2026	Refere à poda, supressão de vegetação com rendimento lenhoso e/ou intervenção em execução das obras de implantação das Vias Marginais, entre o km 273+450 e o km 27 km 276+700 e o km 278+290, no município de Imbituba/SC.
48	50500.012365/2022-38	Ecovias do Cerrado	ASV	IBAMA		1053.9.2021.41002	08/03/2024	19/04/2025	regularização da BR 364/365/GO/MG nº 02001.0034220/2019-71
49	50500.012365/2022-38	Ecovias do Cerrado	ASV	IBAMA		1053.8.2022.69040	08/03/2024	27/05/2025	autorizada a supressão de vegetação para execução de obras de melhorias em 36 áre longo da Rodovia BR 364/365
50	50500.012365/2022-38	Ecovias do Cerrado	ASV	IBAMA		1053.9.2021.40015	08/03/2024	08/10/2024	autorizada a supressão de vegetação para execução de obras de melhorias no ent denominado ¿Trevão¿ localizado na BR-365/BR-153, na altura do Km 709+000 da BR-365, em Monte Alegre d o quantitativo de 316 árvores isoladas, sendo 03 indivíduos nativos ameaçadas num total de 0,523 m³ e 31,709 m³ se demais indivíduos isolados nativos, perfazendo32,232 m³. A interferência em APP acontecerá em 0,474 h
51	50500.087441/2022-69	Via Brasil BR-163	LP	SEMAS/PA		LP nº 1990/2024	28/03/2024	28/03/2027	Implantação do acesso ao Porto de Mirituba
52	50500.087441/2022-69	Via Brasil BR-163	LI	SEMAS/PA		LI nº 3473/2024	28/03/2024	28/03/2027	Implantação do acesso ao Porto de Mirituba
53	50500.087441/2022-69	Via Brasil BR-163	Autorização - AU (ASV)	SEMAS/PA		AU nº 5511/2024	28/03/2024	28/03/2026	Autoriza a Supressão de Vegetação de uma área de 10,09 há, no âmbito da execuçã extensão da BR-230, km 1126+600, Distrito de Mirituba, município de Itaituba (PA) 3473/2024 - Implantação do acesso ao Porto de Mirituba
54	50500.087441/2022-69	Via Brasil BR-163	Autorização - AU (Abio)	SEMAS/PA		AU nº 5510/2024	28/03/2024	28/03/2025	Autoriza a captura, coleta, resgate, transporte e soltura de fauna silvestre presente n supressão vegetal, devidamente autorizada pela Autorização nº 551124/202A, refere vegetal de 10,09 ha, no âmbito da execução das obras de extensão da BR-
55	50500.012344/2022-12	CCR - Viasul	ASV	IBAMA	10118866	ASV nº 1053.8.2024.01004	22/01/2024	22/01/2025	referente à execução de obras de melhoria em dispositivo de retorno no km 85+120 101/RS, no município de Osório, no estado de Rio Grande do Sul, inserido no escopo Regularização Ambiental SEI nº 02001.129740/2017-07
56	50500.213142/2022-96	EcoRioMinas	LO	IBAMA		LO nº 1660/2024	24/04/2024	24/04/2025	Operação da Rodovia BR-116/RJ, denominada Rodovia Presidente Dutra, trecho er e Km 209,6, no Estado do Rio de Janeiro, com extensão total de 46,6 km, situada entre da BR-116/RJ com a BR-101(B)/RJ (Trevo das Margaridas - Rio de Janeiro/RJ) ao Entro 116/RJ com a BR-465 (Seropédica/RJ).
57	50500.085071/2022-25	Ecovias do Araguaia	Anuência	IBAMA		19355752/2024	22/05/2024	-	Anuência para a implantação de rede de fibra ótica ao longo do trecho conc
58	50500.012372/2022-30	Eco050	Abio	IBAMA		120/2021 - 2° renovação	26/01/2024	26/01/2027	Abio para as obras de manutenção e melhoramento na Rodovia BR-050/MG sob conc
59	50500.213142/2022-96	EcoRioMinas	ASV	IBAMA		1053.8.2024.32973	15/07/2024	15/07/2026	obras de implantação do Posto de Parada para Descanso 02 (PPD 02), localizadas no km 513+600 da BR-116, Município de Ubaporan
60	50500.010892/2022-16	Rota do Oeste	Licença de Instalação	SEMA/MT	Não se Aplica	LI nº 76223-2024	02/02/2024	31/01/2030	Obras de duplicação BR-163/MT - km 507+100 ao 855+000
61	50500.010892/2022-16	Rota do Oeste	Autorização de Desmate - AD	SEMA/MT	Não se Aplica	AD nº 3250/2024	10/06/2024	31/01/2030	Autoriza supressão de vegetação km 593+240 ao km 680+740 da BR-163,

O PRESENTE DOCUMENTO É PARTE INTEGRANTE DA CERTIDÃO DE ACERVO TÉCNICO EXPEDIDA PELO CREA-SP.
CAT No: 2620250009843 - 06/06/2025 10:03:46 - Autenticação Digital: 0nx1GzAFJCCFC5UyUK1AnC10n5GC50ag.

62	50500.010892/2022-16	Rota do Oeste	Autorização de Desmate - AD	SEMA/MT	Não se Aplica	AD nº 3249/2024	10/06/2024	31/01/2030	Autoriza supressão de vegetação km 507+100 ao km 593+680 da BR-163,
63	50500.085071/2022-25	Ecovias do Araguaia	Anuência do Licenciamento Ambiental	IBAMA	Não se Aplica	Anuência do Licenciamento Ambiental nº 19355752/2024-Dilac/Calaf/Dilic	22/05/2024	Não se Aplica	Implantação de rede de fibra ótica em todo o trecho concedido
64		Via Araucária	Autorização Ambiental de Fauna	IAT - PR	Não se Aplica	Autorização Ambiental nº 60891	25/07/2024	19/07/2026	Atividades de levantamento de fauna para os estudos ambientais da duplicação da R
65	50500.012358/2022-36	ViaCosteira	ASV	IBAMA	Não se Aplica	1053.8.2024.15072	28/06/2024	28/06/2026	Execução das obras de implantação da Usina Fotovoltaica, no km 299+000, na rodo município de Laguna/SC.
66	50500.010632/2022-32	ViaBahia	ASV	IBAMA	Não se Aplica	1053.8.2024.00651	02/08/2024	02/08/2028	Execução das obras de duplicação da rodovia BR-116, no trecho rodoviário compreen 493+400 e o km 495+000, inserido no município de Rafael Jambeiro/B
67	50500.213142/2022-96	EcoRioMinas	ALA	ICMBio	Não se Aplica	28/2009 - 3ª retificação	45422	Não se Aplica	Projeto de adequação da capacidade da BR-493/RJ em Ucs federais
68	50500.085071/2022-25	Ecovias do Araguaia	Licença de Instalação	IBAMA	Não se Aplica	1474/2023	04/09/2023	04/09/2027	obras de duplicação de 12,3 km (Km 622+700 ao Km 624+300 e entre os Km 663+000 TO)
69	50500.010892/2022-16	Rota do Oeste	Autorização de Desmate - AD	SEMA/MT	Não se Aplica	3279/2024	02/07/2024	06/01/2030	Duplicação da Rodovia dos Imigrantes do Km 495+900 ao Km 511+600 com exten aproximadamente 16,02 Km
70	02001.004752/2022-89	CCR RioSP	ASV	IBAMA	Não se Aplica	1053.8.2024.19002	13/06/2024	13/06/2026	Execução do Projeto de Fibra Ótica e demais infraestruturas associadas, em todo o trecho da BR-101 sob concessão da Concessio
71	02001.024975/2024-24	EPR Litoral Pioneiro	AO	IBAMA		20.606.393/2024	27/09/2024	27/09/2029	Esta Autorização de Operação contempla a operação e execução das seguintes ati vid I - manutenção; II - melhoramento; III - instalação de estruturas de apoio, canteiros de obras, áreas de emprésti mo e necessárias à execução das ati vidades descritas nos incisos I,II e IV; IV - ações urgentes ou emergenciais; e V - manejo de fauna necessário à operação da rodovia e à execução das ati vidades des a IV, sendo vedada a coleta de fauna silvestre parafi ns de coleção. 1) BR-153: Operação do km 0,0 (ENTR BR-369(B)) ao km 51,9 (ENTR PR-092(B) (P/JOAQUIM TÁVOI de extensão. 2) BR-277 : Operação do km 0,0 (PONTE S/ RIO EMBOGUAÇU) ao km 70,4 (ENTR BR-116(A) (CO CURITIBA), com 70,4 km de extensão. 3) BR-369 : Operação do km 0,8 (ENTR BR-153(B)) ao km 51,6 (ACESSO CONTORNO BANDEIRANTE (ACESSO CONTORNO BANDEIRANTES(II)) ao km 88 (INÍCIO PISTA DUPLA), com 78,1 k 4) PR-092 : Operação do km 199,50 (ENTR. PR-151(B) (J AGUARIAÍVA)) ao km 327,30 (ENTR. BR 1 km de extensão. 5) PR-151 : Operação do km 176,49 (ENTR. PR-239(A) (SENGÉS)(B)) ao km 319,71 (ENTR. PRC-37 com 143,22 km de extensão. 6) PR-239 : Operação do km 0,00 (DIVISA PR/SP (PONTE RIO ITARARÉ)) ao km 12,59 (ENTR. PR-1 com 12,59 km de extensão. 7) PR-407 : Operação do km 0,00 (ENTR. BR-277) ao km 18,85 (ENTR. PR-412 (PRAIA DE LESTE)), extensão. 8) PR-408 : Operação do km 0,00 (ENTR. PR-340 BR-101(PLAN.) (ANTONINA)) ao km 9,73 (MORR 11,24 (MORRETES (B)) ao km 22,99(ENTR. BR-277 (MARTA)), com 21,48 km de 9) PR-411 : Operação do km 1,07 (MORRETES (B)) ao km 14,11 (ENTR. PR-410 (S. JOÃO DA GRACI km de extensão. 10) PR-508 : Operação do km 0,00 (ENTR. BR/277 (ALEXANDRA)) ao km 31,21 (ENTR. PR-412 (M 31,21 km de extensão. 11) PR-804 : Operação do km 0,00 (ENTR. BR-277) ao km 2,71 (ENTR. PR-408 (PASSA SETE - MORR km de extensão. 12) PR-855 : Operação do km 0,00 (CONTORNO DE BANDEIRANTES : ENTR. BR-369(A) (P/ ANDIR (ENTR. BR-369 (B) (PISTA. MARIANA)), com8,06 km de extensão.
72	50500.160031/2024-31	Via Araucária	AO	IBAMA		20460962 - 1ª retificação	11/09/2024	11/09/2029	Licenciamento Ambiental Corretivo do Sistema Rodoviário das BR-277/373/376 418/423/427(Lote 1) no Estado do Paraná.
73	50500.012327/2022-85	CONCEBRA	ABio	IBAMA	19928554	711/2016 - 3ª Retificação	14/11/2023	10/12/2029	Referente ao monitoramento de atropelamentos de fauna em toda extensão das rodo 060/153/262/DF/GO/MG concedidas à Concebra, com encaminhamento de anima tratamento e destino final dos animais mortos.
74	02001.027859/2024-67	Via Araucária	ASV	IBAMA		1053.8.2024.43245	03/10/2024	03/10/2025	Refere-se à Base de Serviço Operacional 03 (BSO-03), localizada na BR-2

O PRESENTE DOCUMENTO É PARTE INTEGRANTE DA CERTIDÃO DE ACERVO TÉCNICO EXPEDIDA PELO CREA-SP.
CAT No: 2620250009843 - 06/06/2025 10:03:46 - Autenticação Digital: 0nx1GzAFJCCFC5UyUK1AnC10n5GC50ag.

75	02001.029170/2024-77.	Via Araucária	ASV	IBAMA			17/10/2024	17/10/2025	refere-se à instalação da Base de Serviço Operacional 05, localizada nos km 294+400 300+305 (projeto) da BR-277, sentido crescente.
76	21.487.741-4	Via Araucária	Autorização Ambiental de Fauna	IAT - PR		61457	24/10/2024	24/10/2026	Autorização ambiental para estudos de fauna terrestre e aquática, fauna atropelada captura, coleta na área de influência da duplicação da PR-418 (km 1+330 ao km
77	21.487.742-2	Via Araucária	Autorização Ambiental de Fauna	IAT - PR		61458	24/10/2024	24/10/2026	Autorização ambiental para estudos de fauna terrestre e aquática, fauna atropelada captura, coleta na área de influência da duplicação da PR-423.
78	22.166.431-0	Via Araucária	Autorização ambiental automática destinação de resíduos	IAT - PR		333348	12/10/2024	12/10/2026	Destinação de resíduos gerados (borracha).
79	22.166.431-0	Via Araucária	Autorização ambiental automática destinação de resíduos	IAT - PR		333349	12/10/2024	12/10/2026	Destinação de resíduos gerados(preparação de canteiros e limpeza de terreno, pintura em pistas rodoviárias e aeroportos.
80	50500.213142/2022-96	EcoRioMinas	LI	INEA		IN101516	31/10/2024	31/10/2029	obras de adequação da capacidade e melhorias operacionais da BR-493, englobando vias existentes; duplicação da rodovia; implantação de vias marginais; sistemas de dren inferiores e passarelas; além da execução, alargamento e conclusão de 09 (nove) pont rodovia, compreendido entre o entroncamento BR-101 (Manilha) e BR-116 (Santa Gu 25,37 KM de extensão, nos Municípios de Magé, Itaboraí e Guapimirim
81	50505.002145/2025-07	ViaCosteira	ASV	IBAMA	28940043	1053.8.2024.37210 (Sinaflor 10119183)	19/12/2024	19/12/2026	Poda, supressão de vegetação com rendimento lenhosos e/ou intervenção nas Unidade APA do Entrono Costeiro e Parque Estadual Serra do Tabuleiro, devidamente autorizada Meio Ambiente de Santa Catarina - IMBA/SC, necessárias à execução da obra de "Ir Dispositivo em Desnível entre o km 246+700 e o km 247+900 - BR-101/SC, município d
82	50505.001924/2025-87	Via Mineira	Licença de Instalação	IBAMA	28913076	1443/2024	12/12/2024	19/10/2029	Instalação de fibra óptica e obras de duplicação e de melhorias da rodovia federal BR- limites da faixa de domínio, no trecho entre o entroncamento com a BR-356/MG(A) (p até o iníico da interseção de entroncamento com a Atniga União e Indústria (B. Triunfo) em uma extensão total de 231,726 km.

ATIVIDADE 5 - APOIO TÉCNICO NA ANÁLISE DE PROCESSOS DE DESAPROPRIAÇÃO E FAIXA DE DOMÍNIO RODOVIAS

DESAPROPRIAÇÃO E FAIXA DE DOMÍN RODOVIAS

PROCESSO	CONCESSIONÁRIA	ASSUNTO
50500.003107/2024-22	Autopista Fernão Dias S/A	Solicitação para regularização de via marginal no km 949+100m, pista Norte, da Rodovia I município de Extrema/MG, de interesse da Prefeitura do Município de Extrema
50500.006379/2021-31	Autopista Fernão Dias S/A	PIT - Implantação de acesso às margens da Rodovia BR-101/SC, no km 216+200m, sentido N de Palhoça/SC, de interesse de A.D.M.J Administradora de Bens Próprios Ltd
50500.008554/2023-97	Autopista Fernão Dias S/A	Implantação de rede elétrica no km 802+100m da Rodovia BR-381/MG, no município de S Sapucaí/MG, de interesse de Cemig Distribuição S.A.
50500.010223/2022-36	Autopista Fernão Dias S/A	Proposta de Declaração de Utilidade Pública de áreas necessárias às obras de implantação do km 052+140 ao km 054+080, Pista Sul, da BR-381/SP, município de Mairipor
50500.010229/2022-11	Autopista Fernão Dias S/A	Proposta de Declaração de Utilidade Pública de áreas necessárias às obras de implantação do km 048+720 ao km 050+370, Pista Sul, da BR-381/SP, município de Mairipor
50500.010264/2022-22	Autopista Fernão Dias S/A	Proposta de Declaração de Utilidade Pública de áreas necessárias às obras de implantação do km 048+810 ao km 058+860, Pista Sul, da BR-381/SP, município de Mairipor
50500.010337/2022-86	Autopista Fernão Dias S/A	Proposta de Declaração de Utilidade Pública de áreas necessárias às obras de implantação do km 56+200 ao km 65+800, Pista Sul, da BR-381/SP, município de Mairiporã
50500.011278/2023-44	Autopista Fernão Dias S/A	Encaminhamento de projeto de implantação de rede elétrica às margens da Rodovia BR-3 588+818m, no município de Carmópolis de Minas/MG, de interesse de Cemig Distrib
50500.011987/2023-20	Autopista Fernão Dias S/A	Encaminhamento de projeto de implantação de rede elétrica às margens da Rodovia BR-3 859+165m, no município de Pouso Alegre/MG, de interesse de Cemig Distribuiçã
50500.015129/2020-10	Autopista Fernão Dias S/A	Levantamento Geral das Faixas de Domínio nas Rodovias Federais Concedid
50500.023972/2023-12	Autopista Fernão Dias S/A	Implantação de rede de fibra óptica em travessia na faixa de domínio da Rodovia Fernão Dia km 538+060, no Município de Itatiaiuçu/MG, de interesse de Sempre Telecomunica
50500.026272/2023-71	Autopista Fernão Dias S/A	Proposta de declaração de utilidade pública de área necessária às obras de implantação da km 022+300 ao km 041+000, Pista Sul, da BR-381/SP, município de Atibaia/S
50500.040037/2020-60	Autopista Fernão Dias S/A	Prestação de Contas - Laudos de Desapropriação - 13º Ano de Concessão - URG

O PRESENTE DOCUMENTO É PARTE INTEGRANTE DA CERTIDÃO DE ACERVO TÉCNICO EXPEDIDA PELO CREA-SP.
CAT No: 2620250009843 - 06/06/2025 10:03:46 - Autenticação Digital: 0nx1GzAFJCCFC5UyUK1AnC10n5GC50ag.

PROCESSO	CONCESSIONÁRIA	ASSUNTO
50500.048905/2022-11	Autopista Fernão Dias S/A	Encaminhamento de projeto de implantação de rede transmissão de telecomunicações por aérea, no km 851+405m, de interesse de CEMIG DISTRIBUIÇÃO S.A, no município de Pou
50500.048935/2022-28	Autopista Fernão Dias S/A	Encaminhamento de projeto de implantação de rede elétrica sendo ocupação longitudinal d km 603+390m, de interesse de CEMIG DISTRIBUIÇÃO S.A., no Município de Olivei
50500.048971/2022-91	Autopista Fernão Dias S/A	Encaminhamento de projeto de implantação de rede elétrica sendo ocupação transversal no interesse de CEMIG DISTRIBUIÇÃO S.A., no Município de Santo Antônio do Ampa
50500.054774/2023-92	Autopista Fernão Dias S/A	Implantação de dois totens em faixa de domínio, no km 054+000m, pista sul, e no km 071+0 na rodovia BR-381/SP, no município de Mairiporã/SP, de interesse de Prefeitura Municipa
50500.057376/2023-28	Autopista Fernão Dias S/A	PIT - Implantação de acesso no km 741+700m, sentido Norte, da Rodovia BR-381/MG, no r Corações/MG, de interesse de Reis e Iabrudi Comércio Ltda.
50500.057519/2022-11	Autopista Fernão Dias S/A	PIT - Encaminhamento de projeto de regularização de totem publicitário no acesso regu 831+000m, pista sul, de interesse de Marcelo Elisei Baldoni, no Município de São Sebastião
50500.061788/2022-81	Autopista Fernão Dias S/A	PIT - Regularização de acesso às margens da Rodovia Fernão Dias, BR-381/SP, no km 40+ Município de Atibaia/SP, de interesse de Bar e Restaurante Ultramarino Ltda
50500.061795/2023-64	Autopista Fernão Dias S/A	PIT - Implantação de rede distribuição de energia elétrica por meio de travessias no km 52 529+960m e no km 529+910m, e ocupação longitudinal no km 529+930m da Rodovia BI município de Rio Manso/MG, de interesse de CEMIG Distribuição S.A.
50500.086446/2023-55	Autopista Fernão Dias S/A	Implantação de 36 (trinta e seis) placas de sinalização de emergência, e regularização de 64 (placas às margens da Rodovia BR-381/MG, do km 525+100m ao 526+094m e do km 507 512+000m, no município de Igarapé/MG de interesse de Mineração Morro do Ip
50500.093841/2022-11	Autopista Fernão Dias S/A	PIT - Encaminhamento de projeto de regularização de acesso às margens da Rodovia BR-3 949+100, Pista Norte, Município de Extrema/MG, de interesse de Paulineris Empreendime Ltda.
50500.096383/2022-64	Autopista Fernão Dias S/A	PIT - Apresentação de projeto para readequação de sinalização de acesso, localizada no km Sul da BR-381/MG, no município de Igarapé/MG, de interesse de Posto Barra Limp
50500.100676/2022-53	Autopista Fernão Dias S/A	PIT - Implantação de acesso às margens da Rodovia BR-101/SC, no km 179+800m, sentido N Governador Celso Ramos/SC, de interesse de P. Toniolo Participações Ltda.
50500.104970/2023-15	Autopista Fernão Dias S/A	PIT - Implantação de rede de fibra óptica em travessia e ocupação longitudinal às margens 381/SP, entre o km 089+583m ao km 089+723m, no Município de São Paulo/SP, de inte Telecomunicações Ltda.
50500.111577/2021-16	Autopista Fernão Dias S/A	PIT - Encaminhamento de projeto para regularização de acesso de interesse de Posto Moin 802+000, Pista Norte, da Rodovia BR-381/MG, no município de São Gonçalo do Sap
50500.119910/2023-05	Autopista Fernão Dias S/A	PIT - Solicitação de regularização de via lateral às margens da Rodovia BR-381/MG, no Km 8 Município de Pouso Alegre/MG, de interesse do Município de Pouso Alegre
50500.123621/2022-11	Autopista Fernão Dias S/A	PIT - Autorização para implantação de rede elétrica de distribuição aérea no km 204+650m, da BR-101/RJ, no município de Casimiro de Abreu/RJ, de interesse da Ampla Energia e Serviç 138 kV MGE/ROL – Derivação SE Casimiro).
50500.129659/2023-89	Autopista Fernão Dias S/A	Implantação de rede distribuição de energia elétrica por meio de travessia na Rodovia BR- 582+815m, no município de Carmópolis de Minas/MG, de interesse de CEMIG DISTRIE
50500.153704/2022-35	Autopista Fernão Dias S/A	PIT - Apresentação de projeto executivo para regularização de acesso localizado no km 760+ BR-381/MG, município de Campanha/MG, de interesse de Martins e Andrade Particip
50500.165880/2023-09	Autopista Fernão Dias S/A	PIT - Solicitação de regularização de acesso às margens da Rodovia BR-381/MG, no km 924+4 município de Camanducaia/MG, de interesse de Prefeitura de Camanducaia
50500.181266/2022-03	Autopista Fernão Dias S/A	PIT - Solicitação de implantação de rede de fibra óptica em travessia na faixa de domínio 381/MG, localizado no km 898+020m, no município de Cambuí/MG, de interesse de Co Telecomunicações Ltda.

O PRESENTE DOCUMENTO É PARTE INTEGRANTE DA CERTIDÃO DE ACERVO TÉCNICO EXPEDIDA PELO CREA-SP.
CAT No: 2620250009843 - 06/06/2025 10:03:46 - Autenticação Digital: 0nx1GzAFJCCFC5UyUK1AnC10n5GC50ag.

PROCESSO	CONCESSIONÁRIA	ASSUNTO
50500.193802/2023-96	Autopista Fernão Dias S/A	Implantação de rede de distribuição de energia elétrica na faixa de domínio, por meio de tra km 698+294m, km 698+287m, km 698+278m e km 698+272m da Rodovia BR-153/GO, n Itumbiara/GO, de interesse da Equatorial Goiás Distribuidora de Energia S/
50500.197754/2023-13	Autopista Fernão Dias S/A	Implantação de rede de distribuição de energia elétrica na faixa de domínio, por meio de tr km 587+250m, da Rodovia BR-381/MG, no município de Carmópolis de Minas/MG, de int Distribuição S.A.
50500.200316/2023-31	Autopista Fernão Dias S/A	Implantação de rede de distribuição de energia elétrica na faixa de domínio, por meio de localizada no km 673+153m, da Rodovia BR-381/MG, no município de Perdões/MG, de int Distribuição S.A.
50500.204023/2022-42	Autopista Fernão Dias S/A	PIT - Encaminhamento de projeto de implantação de rede de distribuição aérea por mei transversal na faixa de domínio, no km 739+558m, no Município de Carmo da Cachoeira/M Cemig Distribuição S.A.
50500.205275/2023-70	Autopista Fernão Dias S/A	Solicitação de implantação de rede aérea longitudinal do km 677+168 ao km 677+085 da interesse da CEMIG Distribuição S.A.
50500.209316/2023-05	Autopista Fernão Dias S/A	Implantação de rede aérea de distribuição de energia elétrica na faixa de domínio, por me longitudinal entre o km 587+208m ao km 587+236m e travessia no km 587+236m, da Rodov município de Carmópolis de Minas/MG, de interesse de Cemig Distribuição S
50500.224243/2022-92	Autopista Fernão Dias S/A	PIT - Implantação de rede distribuição de energia elétrica por meio de ocupação longitu 585+265m a 585+230m, de interesse de CEMIG Distribuição S.A, no município de Carmópo da Rodovia BR-381/MG.
50500.227715/2023-40	Autopista Fernão Dias S/A	Solicitação de autorização para readequação de acesso às margens da Rodovia BR-381/MG, sentido Norte, Município de Itapeva/MG, de interesse de Prefeitura de Itape
50500.248919/2022-33	Autopista Fernão Dias S/A	PIT - Solicitação de implantação de rede de distribuição de energia elétrica por meio de t 857+860 da BR-381/MG, de interesse de CEMIG DIstribuição S.A, no município de Pous
50500.250529/2022-23	Autopista Fernão Dias S/A	PIT - Implantação de rede de fibra óptica em travessia e ocupação longitudinal, na faixa de 589+660 ao km 593+880, de interesse de Brasil Telecom Comunicação Multimídia S.A, n Carmópolis de Minas/MG, da Rodovia BR-381/MG.
50500.259407/2022-01	Autopista Fernão Dias S/A	PIT - Implantação de rede de fibra óptica em travessia no km 941+378 e ocupação longitudi ao km 941+117m, na faixa de domínio da Rodovia BR-381/MG, no município de Extrema/M American Tower do Brasil - Comunicação Multimídia Ltda.
50500.264918/2023-17	Autopista Fernão Dias S/A	PIT - Regularização de acesso às margens da Rodovia BR-381/MG, no km 858+335m, Pista Pouso Alegre/MG, de interesse de YOFC Poliron Industria e Comercio de Cabos Espe
50500.278022/2022-34	Autopista Fernão Dias S/A	PIT - Implantação de 5 sirenes de emergência, na Rodovia Fernão Dias BR-381/MG, do km 528+000m no Município de Igarapé/MG, de interesse de Mineração Morro do Ip
50500.278543/2022-91	Autopista Fernão Dias S/A	Solicitação de regularização de acesso às margens da Rodovia BR-381/MG, no km678+18 Município de Perdões/MG, de interesse de TECNOLOG Desenvolvimento de Serviç
50500.278592/2022-24	Autopista Fernão Dias S/A	Solicitação de implantação do Coletor Tronco Cabuçu ME Intermediário e suas interligaçõ Rodovia Fernão Dias BR-381/SP, do km 088+231m ao km 089+318m, de interesse de C Saneamento Básico do Estado de São Paulo, no Município de Guarulhos/SP
50500.281985/2022-15	Autopista Fernão Dias S/A	Solicitação de implantação de rede de energia elétrica no km 093+566, sentidos norte e su 116/PR, no município de São José dos Pinhais/PR, de interesse de Companhia Paranaense de
50500.292551/2022-41	Autopista Fernão Dias S/A	Transferência de titularidade referente à regularização de acesso às margens da Rodovia interesse de Adubos Real S.A.
50500.300852/2023-36	Autopista Fernão Dias S/A	Regularização de acesso no km 398+260m, sentido Sul, da BR-116/SP, município de Miracat de Posto Dom Pedro de Miracatu Rota Sul Ltda.
50500.308999/2023-74	Autopista Fernão Dias S/A	Implantação de rede de esgoto no km 082+866m da Rodovia Fernão Dias BR-381/SP, no Guarulhos/SP, de interesse de Companhia de Saneamento Básico do Estado de São Pau
50500.368221/2023-14	Autopista Fernão Dias S/A	PIT - Implantação de travessia aérea por rede de distribuição energia no km 935+813m da ro no município de Extrema/MG, de interesse da Energisa Sul-Sudeste Distribuidora de E

O PRESENTE DOCUMENTO É PARTE INTEGRANTE DA CERTIDÃO DE ACERVO TÉCNICO EXPEDIDA PELO CREA-SP.
CAT No: 2620250009843 - 06/06/2025 10:03:46 - Autenticação Digital: 0nx1GzAFJCCFC5UyUK1AnC10n5GC50ag.

PROCESSO	CONCESSIONÁRIA	ASSUNTO
50500.370342/2023-26	Autopista Fernão Dias S/A	PIT - Implantação de travessia aérea de rede de distribuição de média tensão, localizada no rodovia BR-381/MG, município de Extrema/MG, de interesse da Energisa Sul-Sudeste Distrib S.A.
50500.370801/2023-71	Autopista Fernão Dias S/A	PIT - Implantação de travessia aérea de rede de distribuição de média tensão 13,8 kv, loc 937+080m, na rodovia BR-381/MG, município de Extrema/MG, de interesse da Energis Distribuidora de Energia S.A.
50500.385403/2023-50	Autopista Fernão Dias S/A	PIT - Implantação de ocupação longitudinal de esgotamento sanitário entre o km 002+500m Da rodovia BR-381/MG, no município de Betim/MG, de interesse da Companhia de Sanea Gerais - COPASA/MG.
50510.033535/2021-18	Autopista Fernão Dias S/A	Regularização de obra de contenção na faixa de domínio, km 850+500, Pista Sul, Hotel Ibis- F Ofício nº 25822/2021/COINFMG/URMG-ANTT.
50500.133427/2023-25	Autopista Fernão Dias S/A	Trata-se da necessidade de atendimento ao disposto no E-mail da Coordenação de Instru (CIPRO), SEI 19622087, no qual consta a solicitação de prestação das informações requerid 7705/2023 - PRMG/GAB/IHC, (SEI nº 19369230).
50500.133427/2023-25	Autopista Fernão Dias S/A	Atendimento ao E-mail CIPRO SEI nº 18884937, de 13/09/2023, por meio do qual a Coorden Processual (CIPRO), informa sobre a existência de autorização administrativa dos acessos documentos constantes do SEI nº 552 à 614, e, em caso, positivo, que esclareça a situação questão, conforme requerido no OFÍCIO n. 01927/2023/GC/FDIN/EIFDIN-PRF1-PRF6/PG 18757600, fls. 1165).
00547.016727/2018-79	Autopista Fluminense S/A	Solicitação de subsídios, para manifestação da ANTT em juízo - Necessidade de regularizaç Rodovia BR-101 - Norte, S/N, km 236 - Silva Cunha - Silva Jardim - Processo Judicial nº 00773
50500.019992/2020-38	Autopista Fluminense S/A	Levantamento Geral das Faixas de Domínio na Rodovias Federais Concedida
50500.019992/2020-38	Autopista Fluminense S/A	Levantamento Geral das Faixas de Domínio na Rodovias Federais Concedidas - BR-101/RJ - 332,10
50500.024815/2021-54	Autopista Fluminense S/A	Implantação de rede elétrica de distribuição aérea e subterrânea entre o km 302+800m e pista norte e sul, da rodovia BR-101/RJ, no município de São Gonçalo/RJ, de interesse da A Serviços S/A (ENEL).
50500.030044/2021-34	Autopista Fluminense S/A	Prestação de Contas de Desapropriação - Concessionária Autopista Fluminense S.A. - Flumin Concessão.
50500.031851/2022-55	Autopista Fluminense S/A	Proposta de Declaração de Utilidade Pública de áreas necessárias às obras de dispositivo en 190+600m no município de Casimiro de Abreu/RJ, na Rodovia BR-101/RJ
50500.070277/2023-31	Autopista Fluminense S/A	Pendências relativas à apuração de haveres e deveres do Contrato referente ao Edital de 004/2007 - BR-101/RJ - AUTOPISTA FLUMINENSE.
50500.097705/2023-73	Autopista Fluminense S/A	Implantação de travessia de rede aérea de energia elétrica no km 71+780m da BR-101/RJ, Campos do Goytacazes/RJ, de interesse da Neoenergia Itabapoana Serviços de Transmissã
50500.113460/2022-58	Autopista Fluminense S/A	Proposta de declaração de utilidade pública de áreas necessárias às obras de recuperação de 17+800, Pista Sul, da BR-101/RJ, município de Campo dos Goytacazes/RJ.
50500.176153/2022-88	Autopista Fluminense S/A	Prestação de contas das desapropriações referente do 15º ano concessão.
50500.176154/2022-22	Autopista Fluminense S/A	Prestação de contas das desapropriações referente do 15º ano concessão - Concessioná Fluminense S.A. (18/02/2022 - 17/02/2023).
50500.226936/2023-09	Autopista Fluminense S/A	Implantação de travessia aérea de linha de transmissão de energia elétrica no km 179+470 101/RJ, município de Rio das Ostras/RJ, de interesse da Transmissora Rio-Minas S
50500.227203/2023-83	Autopista Fluminense S/A	Implantação de Rede de Gás, no km 319+008m da BR-101/RJ, no município de São Gonçalo/ Companhia Distribuidora de Gás do Rio de Janeiro – CEG (Naturgy).
50500.227278/2023-64	Autopista Fluminense S/A	Autorização para implantação de Painéis Publicitários de LED na Praça de Pedágio P05, lo 299+600m da BR-101/RJ, no município de São Gonçalo/RJ, de interesse da VEX PAIN
50500.266828/2022-80	Autopista Fluminense S/A	Encaminhamento de projeto de implantação de rede de energia elétrica, por meio de tra 204+820m da BR-101/RJ, no município de Casimiro de Abreu/RJ, de interesse da Ampla Ener
50500.270683/2023-01	Autopista Fluminense S/A	Implantação de rede de energia elétrica por meio de travessia aérea no km 182+250m da ro município de Rio das Ostras/RJ, de interesse da Ampla Energia e Serviços S.A

O PRESENTE DOCUMENTO É PARTE INTEGRANTE DA CERTIDÃO DE ACERVO TÉCNICO EXPEDIDA PELO CREA-SP.
CAT No: 2620250009843 - 06/06/2025 10:03:46 - Autenticação Digital: 0nx1GzAFJCCFC5UyUK1AnC10n5GC50ag.

PROCESSO	CONCESSIONÁRIA	ASSUNTO
50500.281983/2023-15	Autopista Fluminense S/A	Regularização de acesso de uso comercial no km 256+600m da BR-101/RJ, no município de interesse do Sabor Rural Restaurante Lanchonete e Delicateses Ltda.
50500.290627/2023-84	Autopista Fluminense S/A	Readequação de painel publicitário existente no km 321+640m, pista norte, na rodovia BR- de Niterói/RJ, de interesse de L1 M3 Publicidade LTDA.
50500.308741/2023-78	Autopista Fluminense S/A	PIT - Implantação de Unidade Operacional da Polícia (UOP) no km 314+240m, pista norte, município de São Gonçalo/RJ, de interesse da Polícia Rodoviária Federal - PR
50500.172898/2022-78	Autopista Litoral Sul S/A	Pedido de reanálise de processos de prestações de contas dos anos 9º, 10º e 12º de áreas e 101/SC.
50500.176155/2022-77	Autopista Litoral Sul S/A	Prestação de contas das desapropriações do 14º Ano Concessão - Concessionária Arter
00435.042243/2019-23	Autopista Litoral Sul S/A	Processo Judicial 5016689-52.2019.4.04.7200, que diz respeito à desapropriação para fins d Trecho Sul do Contorno de Florianópolis/SC, entre o km 220+217m e o km 233+240m, em fa Schmitt e outros
50500.007146/2023-18	Autopista Litoral Sul S/A	Implantação de rede de gás às margens da Rodovia BR-101/SC, no km 129+900m, no munic Camboriú/SC, de interesse de Companhia de Gás de Santa Catarina - SCGÁS
50500.007839/2023-19	Autopista Litoral Sul S/A	PIT - Regularização de acesso no km 045+855, sentido sul, da Rodovia BR-153/SP, no municí Rio Preto/SP, de interesse de Sol Couros Ltda.
50500.020023/2020-20	Autopista Litoral Sul S/A	Levantamento Geral das Faixas de Domínio na Rodovias Federais Concedida
50500.023826/2023-89	Autopista Litoral Sul S/A	Implantação de acesso às margens da Rodovia BR-101/SC, no km 217+080m, sentido Sul, Palhoça/SC, de interesse de M82 Administradora Ltda.
50500.025379/2022-11	Autopista Litoral Sul S/A	Projeto de regularização de acesso às margens da Rodovia BR-101/SC, no Km 102+000m Sentido Norte, município de Balneário Piçarras/SC, de interesse de Prefeitura De Balneár Autopista Litoral Sul S.A.
50500.029019/2023-70	Autopista Litoral Sul S/A	Regularização de acesso às margens da Rodovia BR-101/SC, no km 104+800m, sentido Su Penha/SC, de interesse de José Brombilla.
50500.029065/2023-79	Autopista Litoral Sul S/A	Implantação de acesso às margens da Rodovia BR-101/SC, no km 216+060m, sentido Norte Palhoça/SC, de interesse de A.D.M.J Administradora de Bens Próprios Ltda
50500.029104/2023-38	Autopista Litoral Sul S/A	Implantação de acesso às margens da Rodovia BR-101/SC, no km 216+200m, sentido Norte Palhoça/SC, de interesse de A.D.M.J Administradora de Bens Próprios Ltda
50500.040678/2023-67	Autopista Litoral Sul S/A	Implantação de rede de gás no km 111+300m, sentido Sul, da Rodovia BR-101/SC, no Navegantes/SC, de interesse Companhia de Gás de Santa Catarina - SCGÁS
50500.042647/2023-41	Autopista Litoral Sul S/A	Implantação de rede de fibra óptica entre o km 216+335m e o km 238+286m da Rodovia município de Palhoça/SC, de interesse da ALT Acessoline Telecom
50500.048459/2022-45	Autopista Litoral Sul S/A	PIT - Solicitação de autorização para implantação transversal subterrânea de fibra óptica na da Rodovia BR-101/SC, no km 137+250m, de interesse da Claro S/A, para atendimento a Balneário Camboriú/SC
50500.051421/2023-31	Autopista Litoral Sul S/A	Implantação de acesso às margens da Rodovia BR-116/BA, entre o km 575+034m e o km município de Brejões/BA, de interesse de MR Transporte LTDA (Posto Serran
50500.052408/2021-37	Autopista Litoral Sul S/A	Análise das matrículas relativas às áreas desapropriadas no Contorno de Floriano
50500.052784/2021-21	Autopista Litoral Sul S/A	Prestação de Contas das Desapropriações e Desocupações do 14º Ano de Concessão (1 17/02/2022).
50500.057394/2022-29	Autopista Litoral Sul S/A	PIT - Projeto de regularização de acesso na BR-101/SC acesso no km 106+613m, sentido No Penha/SC, de interesse de Transportes Bendini.
50500.057419/2022-94	Autopista Litoral Sul S/A	PIT - Projeto de implantação de acesso às margens da Rodovia BR-101/SC, no km 224+350 município de Palhoça/SC, do interesse de Acacia Gutia Eireli, Af Construções E Empreendim Ltda e Aw Imóveis Ltda Me.
50500.059940/2023-47	Autopista Litoral Sul S/A	PIT - Implantação de acesso às margens da Rodovia BR-101/SC, no Km 223+490m, sentido Palhoça/SC, de interesse de Zoom Tecnologia Ltda.
50500.061101/2023-99	Autopista Litoral Sul S/A	PIT - Implantação de acesso no km 047+900m, sentido Sul, da Rodovia BR-101/SC, no Joinville/SC, de interesse de RJR Locações de Imóveis Ltda.
50500.068821/2022-02	Autopista Litoral Sul S/A	PIT - Projeto de implantação de acesso à BR-101/SC no km 100+550m, sentido Norte, munic Piçarras/SC, do interesse de Baltt Empreiteira Transportes E Terraplenagem Lt

O PRESENTE DOCUMENTO É PARTE INTEGRANTE DA CERTIDÃO DE ACERVO TÉCNICO EXPEDIDA PELO CREA-SP.
CAT No: 2620250009843 - 06/06/2025 10:03:46 - Autenticação Digital: 0nx1GzAFJCCFC5UyUK1AnC10n5GC50ag.

PROCESSO	CONCESSIONÁRIA	ASSUNTO
50500.070110/2020-28	Autopista Litoral Sul S/A	Prestação de Contas de Desapropriação - Concessionária Autopista Litoral Sul - Declaração URGENTE!
50500.070821/2022-64	Autopista Litoral Sul S/A	PIT - Solicitação de autorização para ocupação da faixa de domínio no km 616+430m da Ro para implantação de painéis publicitários em passarela, de interesse de Vex Painé
50500.073219/2023-60	Autopista Litoral Sul S/A	Solicitação de implantação de acesso às margens da Rodovia BR-101/SC, no km 108+500 município de Penha/SC, de interesse de Empreendimentos Societários Ancora L
50500.080870/2023-96	Autopista Litoral Sul S/A	Prestação de contas das desapropriações do 15º Ano Concessão - Concessionária Arter
50500.082328/2022-97	Autopista Litoral Sul S/A	PIT - Projetos de construção de acesso às margens da Rodovia BR-101/SC, no km 114+16(município de Itajaí/SC, de interesse de Construtora Atenas LTDA. Interessado: Construtora At 76.628.056/0001-57.
50500.084216/2021-90	Autopista Litoral Sul S/A	PIT - Projeto de implantação de marginal na BR-376/PR no km 676+900m, sentido Norte Guaratuba/PR, de interesse de Restaurante Do Gaúcho ME.
50500.086503/2021-34	Autopista Litoral Sul S/A	Projeto de Interesse de Terceiro - Projeto de Regularização de acesso, BR-376/PR km 682+0(município de Guaratuba/PR de interesse de Menegatti Divisa Guaratuba Comércio de Co
50500.091375/2022-21	Autopista Litoral Sul S/A	PIT - Regularização de acesso às margens da Rodovia BR-101/SC, no km 102+000m, sentido Piçarras/SC, de interesse de Idaza Distribuidora de Petróleo Ltda.
50500.091407/2022-99	Autopista Litoral Sul S/A	PIT - Implantação de acesso às margens da Rodovia BR-101/SC, no km 136+140 m, sentido N Balneário Camboriú/SC, de interesse de Antônio Bernardo Schauffert Júnior. CPF: 121.
50500.095999/2022-18	Autopista Litoral Sul S/A	PIT - Implantação de acesso às margens da Rodovia BR-101/SC, no km 211+200 m, sentido Palhoça/SC, de interesse de Astom Participações e Empreendimentos Imobiliário
50500.103037/2023-21	Autopista Litoral Sul S/A	Regularização de acesso às margens da Rodovia BR-101/SC, no km 115+900m, sentido Su Itajaí/SC, de interesse de DMJ Administradora de Bens Ltda.
50500.106561/2023-53	Autopista Litoral Sul S/A	Projeto para regularização de acesso às margens da Rodovia BR-101/SC, no Km 115+900 município de Itajaí/SC, de interesse de DMJ Administradora de Bens Ltda.
50500.109696/2022-90	Autopista Litoral Sul S/A	PIT - Regularização de acesso às margens da Rodovia BR-101/SC, no km 171+800m, sentido de Tijucas/SC, de interesse de Kleber Tomio.
50500.109939/2023-71	Autopista Litoral Sul S/A	Implantação de rede adutora subterrânea na Rodovia BR-101/SC, Km 133+900m e km 134+7 município de Balneário Camboriú/SC.
50500.111443/2023-67	Autopista Litoral Sul S/A	Proposta de declaração de utilidade pública de uma área necessária à estabilização e re terrapleno no km 061+610m, sentido Sul, na Rodovia BR-101/SC, no município de Ar
50500.119295/2022-48	Autopista Litoral Sul S/A	PIT - Solicitação de regularização de linhas de transmissão de energia elétrica, localizadas nc no km 196+370m da BR-101/SC - Contorno Viário de Florianópolis, no município de Biguaçu de Interligação Elétrica Biguaçu S/A.
50500.122476/2022-51	Autopista Litoral Sul S/A	PIT - Implantação de acesso às margens da BR-101/SC, no km 114+000m, no município d interesse de Sr. Adilson dos Santos.
50500.123164/2022-65	Autopista Litoral Sul S/A	PIT - Solicitação de autorização para implantação de acesso, na faixa de domínio da BR-101, km 146+500m, no município de Itapema/SC, de interesse de Empreendimentos Turísticos
50500.130698/2020-86	Autopista Litoral Sul S/A	PIT - Ocupação transversal aérea por fibra óptica no km 337+061 da Rodovia BR-116/SP, n Juquitiba/SP, de interesse de Social Telecomunicações LTDA - EPP.
50500.148160/2016-41	Autopista Litoral Sul S/A	Prestações de contas de desapropriação reapresentadas pela Concessionária Autopista Litor 9º ano de concessão
50500.165309/2022-03	Autopista Litoral Sul S/A	PIT - Implantação de acesso às margens da rodovia BR-116/PR no km 108+800m – Sentido de Curitiba/PR, de interesse da Companhia de Saneamento do Paraná - SANEI
50500.169194/2022-18	Autopista Litoral Sul S/A	PIT - Solicitação de autorização para ocupação da faixa de domínio da Rodovia BR101/SC, pa painéis publicitários em passarela, de interesse de Acessar Engenharia LTDA
50500.204148/2023-53	Autopista Litoral Sul S/A	Solicitação de autorização para implantação de dois painéis publicitários em passarela na fa Km 147+800m, sentido norte e sul, da Rodovia BR101/SC, município de Itapema/SC, de inte Engenharia LTDA.

O PRESENTE DOCUMENTO É PARTE INTEGRANTE DA CERTIDÃO DE ACERVO TÉCNICO EXPEDIDA PELO CREA-SP.
CAT No: 2620250009843 - 06/06/2025 10:03:46 - Autenticação Digital: 0nx1GzAFJCCFC5UyUK1AnC10n5GC50ag.

PROCESSO	CONCESSIONÁRIA	ASSUNTO
50500.215722/2022-18	Autopista Litoral Sul S/A	PIT - Projetos de construção de parque às margens da Rodovia BR-101/SC, no km 135+500m Sul, município de Balneário Camboriú/SC, de interesse de Município de Balneário C
50500.219816/2023-47	Autopista Litoral Sul S/A	Proposta de declaração de utilidade pública complementar de áreas necessárias às obras Florianópolis da BR-101/SC, município de Palhoça/SC.
50500.222437/2022-53	Autopista Litoral Sul S/A	PIT - Implantação transversal e longitudinal de adutora subterrânea no km 221+488 da Rodo município de Palhoça/SC, de interesse de Prefeitura Municipal de Palhoça/S
50500.227719/2023-28	Autopista Litoral Sul S/A	Projetos de implantação de acesso às margens da Rodovia BR-101/SC, no km 119+800m, município de Itajaí/SC, de interesse de JV. Naves Administração e Participação Socie
50500.228845/2022-19	Autopista Litoral Sul S/A	PIT - Regularização de acesso às margens da Rodovia BR-101/SC, no km 215+140m sentido n Palhoça/SC, de interesse de Giva Imóveis Ltda.
50500.230719/2022-24	Autopista Litoral Sul S/A	PIT - Solicitação de autorização para ocupação da faixa de domínio da Rodovia BR-116, implantação de painéis publicitários em pórticos, de interesse de Vex Painéis L
50500.230777/2022-58	Autopista Litoral Sul S/A	PIT - Solicitação para autorização para ocupação da faixa de domínio das Rodovias BR-101/S 116/PR, para implantação de painéis publicitários em passarelas, entre o km 008+750 e municípios de Garuva/SC, Joinville/SC, Barra Velha/SC, Itajaí/SC, Balneário Camboriú/SC, José/SC, Piraquara/PR, São José dos Pinhais/PR, Curitiba/PR e Tijucas do Sul/PR de interes Ltda.
50500.230884/2023-67	Autopista Litoral Sul S/A	Implantação de acesso em via marginal da Rodovia BR-101/SC, no km 046+400m, sentido Joinville/SC, de interesse de Log Commercial Properties e Participações S.A
50500.230929/2023-01	Autopista Litoral Sul S/A	PIT - Regularização de acesso no km 103+800m, via marginal sentido norte, na rodovia BR-1 de São José dos Pinhais/PR, de interesse de Ivori Varela Cabral.
50500.239308/2022-02	Autopista Litoral Sul S/A	PIT - Implantação de fibra óptica, por meio de ocupação transversal subterrânea, no Km 024 BR-101/SC, no município de Joinville/SC, de interesse de Claro S.A.
50500.239337/2022-66	Autopista Litoral Sul S/A	PIT - Implantação de fibra óptica, por meio de ocupação longitudinal aérea, entre o Km 06 080+000m, na Rodovia BR-101/SC, no município de Araquari/SC, de interesse de C
50500.239374/2022-74	Autopista Litoral Sul S/A	PIT - Implantação de fibra óptica, por meio de ocupação longitudinal aérea, entre o Km 15 156+300m, na Rodovia BR-101/SC, no município de Porto Belo/SC, de interesse de
50500.239422/2022-24	Autopista Litoral Sul S/A	PIT - Implantação de fibra óptica, por meio de ocupação transversal subterrânea, no Km 074 BR-101/SC, no município de Araquari/SC, de interesse de Claro S.A.
50500.242075/2022-17	Autopista Litoral Sul S/A	PIT - Regularização de acesso às margens da Rodovia BR-116/PR, no Km 114+000m, no Curitiba/PR, de interesse de Diva Alice Deconto Bastos.
50500.251292/2022-06	Autopista Litoral Sul S/A	PIT - Implantação de rede de abastecimento adutora na Faixa de Dominio da Rodovia BR- 047+500m, no município de Joinville/SC de interesse de Companhia Águas de Jo
50500.258463/2022-10	Autopista Litoral Sul S/A	PIT - Implantação de acesso às margens da Rodovia BR-376/PR, no Km 622+800m, no muni dos Pinhais/PR, de interesse de Lauro Jose Fontana.
50500.266160/2022-71	Autopista Litoral Sul S/A	PIT - Regularização de acesso às margens da Rodovia BR-101/SC, no km 029+000m, sentido de Joinville/SC, de interesse de Auto Posto Pirabeiraba Ltda. Interessado: Auto Posto Pir
50500.270816/2023-31	Autopista Litoral Sul S/A	PIT - Implantação de acesso no km 085+520m, sentido Norte, da Rodovia BR-116/PR, Piraquara/PR, de interesse de Antônio Bordin Neto.
50500.272676/2023-35	Autopista Litoral Sul S/A	PIT - Implantação de acesso às margens da Rodovia BR-101/SC, no km 211+400m, sentido Palhoça/SC, de interesse de Município de Palhoça.
50500.272798/2023-21	Autopista Litoral Sul S/A	PIT - Implantação de acesso no km 085+520m, sentido Sul, da Rodovia BR-116/PR, no Piraquara/PR, de interesse de Antônio Bordin Neto.
50500.273008/2022-44	Autopista Litoral Sul S/A	Solicitação de implantação transversal de fibra óptica subterrânea no km 204+978m da E município de São José/SC, de interesse de Claro S.A.
50500.275654/2022-46	Autopista Litoral Sul S/A	Implantação de cinco placas de sinalização turística na Rodovia BR-116/PR, do km 72+672m Município de Quatro Barras/PR, de interesse da Vinícola Ambrósio Fardo LTD
50500.283283/2023-57	Autopista Litoral Sul S/A	Implantação de acesso às margens da Rodovia BR-101/SC, no km 113+250m, marginal su Itajaí/SC, de interesse de Tophot Empreendimentos Participações Ltda.

O PRESENTE DOCUMENTO É PARTE INTEGRANTE DA CERTIDÃO DE ACERVO TÉCNICO EXPEDIDA PELO CREA-SP.
CAT No: 2620250009843 - 06/06/2025 10:03:46 - Autenticação Digital: 0nx1GzAFJCCFC5UyUK1AnC10n5GC50ag.

PROCESSO	CONCESSIONÁRIA	ASSUNTO
50500.291011/2023-21	Autopista Litoral Sul S/A	PIT - Implantação de rede coletora de esgoto no km 075+720m, sentido norte e sul, da rod município de Quatro Barras/PR, de interesse da Companhia de Saneamento do Paraná
50500.291033/2023-91	Autopista Litoral Sul S/A	Implantação de acesso no km 180+000m, sentido sul, da Rodovia BR-101/SC, no município interesse da GLJ Construtora e Incorporadora Ltda.
50500.292341/2023-33	Autopista Litoral Sul S/A	Implantação de acesso no km 209+150m, sentido sul, da Rodovia BR-101/SC, no município interesse do Município de São José.
50500.292530/2023-14	Autopista Litoral Sul S/A	Implantação de travessia de drenagem por método não destrutivo no km 117+525m, pista rodovia BR-101/SC, no município de Itajaí/SC, de interesse de Prefeitura Municipal
50500.292883/2023-14	Autopista Litoral Sul S/A	Implantação de acesso às margens da Rodovia BR-101/SC, no km 113+800m, marginal su Itajaí/SC, de interesse de Forte Empreendimentos Imobiliários Ltda.
50500.296491/2023-16	Autopista Litoral Sul S/A	PIT - Implantação de acesso no km 208+500m, sentido norte, da rodovia BR-101/SC, municíp de interesse do Município de São José.
50500.297078/2022-98	Autopista Litoral Sul S/A	PIT - Encaminhamento de projeto de implantação de adutora às margens da Rodovia BR- 244+658m, no município de Palhoça/SC, de interesse de Prefeitura Municipal de Pa
50500.297300/2022-52	Autopista Litoral Sul S/A	Regularização de acesso às margens da Rodovia BR-101/SC, no km 098+850m, sentido Sul, Balneário Piçarras/SC, de interesse de Rosani Tolardo.
50500.302035/2023-12	Autopista Litoral Sul S/A	Proposta de declaração de utilidade pública de área necessária às obras de correção da ru localizado no km 668+800m, sentido Sul na rodovia BR-376/PR, no município de Gua
50500.335066/2023-50	Autopista Litoral Sul S/A	PIT - Regularização de acesso no km 094+000m, pista norte, na rodovia BR-101/SC, mun Velha/SC, de interesse de Município de Barra Velha/SC.
50500.335160/2023-17	Autopista Litoral Sul S/A	PIT - Implantação de acesso no km 209+600m, pista marginal sul, da rodovia BR-101/SC, m José/SC, de interesse de Dimas Comércio de Automóveis LTDA.
50500.341083/2023-26	Autopista Litoral Sul S/A	Implantação de medidas mitigadoras referentes a empreendimento no km 148+700m, pista BR-101/SC, município de Itapema/SC, de interesse de Era Empreendimentos Imobiliári
50500.352712/2023-43	Autopista Litoral Sul S/A	Regularização de acesso no km 156+400m, pista norte, às margens na rodovia BR-101/SC, m Belo/SC, de interesse de A. Angeloni & Cia. Ltda.
50500.371550/2023-42	Autopista Litoral Sul S/A	PIT - Implantação de rede adutora de água transversal subterrânea, no km 059+550m, sen através de método não destrutivo, na rodovia BR-101/SC, município de Araquari/SC, de Companhia Catarinense de Águas e Saneamento - CASAN.
50500.385363/2023-46	Autopista Litoral Sul S/A	PIT - Solicitação de autorização para ocupação da faixa de domínio da Rodovia BR-101/SC, pa painéis publicitários em oito passarelas, de interesse de Acessar Engenharia LT
50545.022883/2017-86	Autopista Litoral Sul S/A	proposta sobre padronização de procedimentos de registros de desapropriaç
50500.008773/2023-76	Autopista Planalto Sul S/A	Encaminhamento de projeto de implantação de energia elétrica na faixa de domínio da Roc entre o km 122+837m e o km 124+734m, nos municípios de Curitiba/PR e Fazenda Rio C interesse da Companhia Paranaense de Energia – COPEL
50500.020011/2020-03	Autopista Planalto Sul S/A	Levantamento Geral das Faixas de Domínio nas Rodovias Federais Concedid
50500.028936/2023-37	Autopista Planalto Sul S/A	Implantação de letreiro às margens da Rodovia BR-116/SC, km 166+600m, sentido sul, d Município de Ponte Alta do Norte/SC.
50500.040354/2023-29	Autopista Planalto Sul S/A	RMA- Relatório de Metodologia Avaliatória: Obra do Trevo no km 141+400
50500.040714/2020-40	Autopista Planalto Sul S/A	Resposta da Concessionária aos laudos analisados – 12º e 13º ano de concessão - Autopis
50500.052593/2022-41	Autopista Planalto Sul S/A	Prestação de Contas de Desapropriação - 14º Ano de Concessão.
50500.079228/2020-11	Autopista Planalto Sul S/A	Proposta de Acordo - Iate Clube Lages, BR-116/SC, no km 255+150m, sentido sul, no munic
50500.083510/2022-65	Autopista Planalto Sul S/A	Proposta de Declaração de Utilidade Pública de áreas necessárias às obras de implantação 141+400m no município de Mandirituba/PR, na Rodovia BR-116/PR
50500.104035/2021-97	Autopista Planalto Sul S/A	Projeto de construção de alça de desincorporação, implantação de via marginal e readequa às margens da Rodovia BR-116/PR, no Km 129+400m, sentido Sul, município de Fazenda R interesse de Supermercado Jacobem.

O PRESENTE DOCUMENTO É PARTE INTEGRANTE DA CERTIDÃO DE ACERVO TÉCNICO EXPEDIDA PELO CREA-SP.
CAT No: 2620250009843 - 06/06/2025 10:03:46 - Autenticação Digital: 0nx1GzAFJCCFC5UyUK1AnC10n5GC50ag.

PROCESSO	CONCESSIONÁRIA	ASSUNTO
50500.119238/2022-69	Autopista Planalto Sul S/A	PIT - Implantação de rede de energia elétrica às margens da BR-116/PR, no km 188+290r 191+631 e o km 192+070m, no município de Campo do Tenente/PR, de interesse de Compa de Energia – COPEL.
50500.122505/2023-66	Autopista Planalto Sul S/A	Implantação de rede de energia elétrica às margens da Rodovia BR-116/PR, entre o km 12 126+592m, sentido Norte, no município de Fazenda Rio Grande/PR, de interesse da Compan Energia – COPEL.
50500.227736/2023-65	Autopista Planalto Sul S/A	Implantação de rede de fibra óptica no km 208+300m, sentidos norte e sul, da Rodovia E município de Rio Negro/PR, de interesse da Claro S.A.
50500.230681/2022-90	Autopista Planalto Sul S/A	PIT - Solicitação de autorização para ocupação da faixa de domínio da Rodovia BR-116/ implantação de painéis publicitários em passarelas, do interesse de Vex Painéis
50500.297330/2022-69	Autopista Planalto Sul S/A	Implantação de acesso às margens da Rodovia BR-116/PR, no km 165+000m, sentido Norte Quitandinha/PR, de interesse de Elaine Cristina Kosinski.
50500.300006/2023-16	Autopista Planalto Sul S/A	PIT - Implantação de infraestrutura e lançamento de cabo óptico do km 000+000m ao km Rodovia BR-101/RS, nos municípios de Torres a Osório/RS, de interesse da Acessoline Telecc
50500.381511/2023-53	Autopista Planalto Sul S/A	PIT - Implantação de acesso às margens da Rodovia BR-116/PR, no km 128+000m, sentido S Fazenda Rio Grande/PR, de interesse de Nichele & Filhos Empreendimento Imobiliário
50500.133427/2023-25	Autopista Planalto Sul S/A	Atendimento ao E-mail da Coordenação de Instrução Processual (CIPRO), SEI 18877363, informação acerca de ação de obrigação de fazer proposta por BEATRIZ SILVA DOS REIS e o VIASUL e desta Agência objetivando, em síntese, que seja determinado as rés que construar autores ou a pagar aos autores a desvalorização do imóvel decorrente da instalação da pr
50500.158220/2022-82	Autopista Régis Bittencourt S/A	Solicitação de pedido de DUP – Decreto de Utilidade Pública, para o trevo em desnível do k BR-116/SP - item 5.1.8 do PER.
50500.176159/2022-55	Autopista Régis Bittencourt S/A	Prestação de contas das desapropriações referentes ao 14º ano concessão - Concessionária Bittencourt S.A.
50500.011954/2022-07	Autopista Régis Bittencourt S/A	Proposta de Declaração de Utilidade Pública de áreas necessárias às obras de implantação entre o km 269+000m e km 279+000m, da Rodovia BR-116/SP, no município de Taboão
50500.013622/2023-30	Autopista Régis Bittencourt S/A	Implantação de acesso às margens da Rodovia BR-116/SP, km 277+000m, sentido norte, mu da Serra/SP, do interesse de Cooperativa Habitacional Vida Nova.
50500.016250/2023-01	Autopista Régis Bittencourt S/A	Dificuldade da Concessionária proceder com os registros das áreas desapropriadas, em n Federal, tendo em vista rol de exigência cartorárias
50500.018995/2024-88	Autopista Régis Bittencourt S/A	PIT - Implantação de rede coletora de esgoto sanitário entre o km 437+860m e o km 439+16 116/SP, no município de Registro/SP, de interesse de Dom Giovani Saneamento e Terrapl
50500.019918/2020-11	Autopista Régis Bittencourt S/A	Levantamento Geral das Faixas de Domínio nas Rodovias Federais Concedid
50500.028746/2023-10	Autopista Régis Bittencourt S/A	Implantação de linha de transmissão de energia elétrica no km 455+450m, transversal, da município de Registro/SP , de interesse da Elektro Redes S.A.
50500.028748/2023-17	Autopista Régis Bittencourt S/A	Implantação de linha de transmissão de energia elétrica entre o km 458+016m e o km 458+1 da Rodovia BR- 116/SP, no Município de Pariquera-Açu/SP, de interesse da empresa Elek
50500.033050/2021-43	Autopista Régis Bittencourt S/A	Prestação de Contas de Desapropriação - Concessionária Autopista Régis Bittencourt S.A. - F 14º Ano de Concessão.
50500.034796/2022-55	Autopista Régis Bittencourt S/A	PIT - Projeto de regularização de acesso à Rodovia BR-116/PR, no km 022+000, Pista Sul, Antonina/PR, de interesse de Dinossauro Sul Comércio De Combustíveis E Lubrificantes 04.313.302/0001-70.
50500.039960/2020-59	Autopista Régis Bittencourt S/A	Prestação de contas das desapropriações referente ao 13° ano.
50500.048452/2022-23	Autopista Régis Bittencourt S/A	PIT - Implantações transversais subterrâneas de rede de água, km 498+425m sentido sul e sentido norte da BR-116/SP, no município de Cajati/SP, de interesse de Companhia de Sanea Estado de São Paulo.
50500.048482/2022-30	Autopista Régis Bittencourt S/A	PIT - Solicitação de implantação de fibra óptica do km 484+240 ao km 487+620m da Rodov Município de Cajati/SP, de interesse da Telefônica Brasil S/A.

O PRESENTE DOCUMENTO É PARTE INTEGRANTE DA CERTIDÃO DE ACERVO TÉCNICO EXPEDIDA PELO CREA-SP.
CAT No: 2620250009843 - 06/06/2025 10:03:46 - Autenticação Digital: 0nx1GzAFJCCFC5UyUK1AnC10n5GC50ag.

PROCESSO	CONCESSIONÁRIA	ASSUNTO
50500.050333/2023-11	Autopista Régis Bittencourt S/A	PIT - Implantação de redes de fibra óptica entre o km 029+821m e o km 064+568m da Rodov municípios de Campina Grande do Sul/PR e Quatro Barras/PR, de interesse da empresa Sta Ltda.
50500.070911/2022-55	Autopista Régis Bittencourt S/A	PIT - Solicitação de implantação de painéis publicitários em passarelas existentes no km 42 449+100m da BR-116/SP, no Município de Registro/SP, e no km 8+300m da BR-116/PR, n Campina Grande de Sul/PR, de interesse da empresa Vex Painéis LTDA.
50500.078758/2022-12	Autopista Régis Bittencourt S/A	Projeto de Interesse de Terceiro - Projeto de sinalização turística de interesse da Vinícola
50500.086283/2021-49	Autopista Régis Bittencourt S/A	Solicitação de autorização para regularização de acesso, na faixa de domínio da Rodovia BI 434+240m, Sentido Sul, em Registro/SP, de interesse de Nilton Otobonia, encaminhada pel Autopista Régis Bittencourt S.A.
50500.088212/2022-61	Autopista Régis Bittencourt S/A	PIT - Implantação de via lateral às margens da Rodovia BR-116/SP, km 499+000m, sentido No Cajati/SP do interesse de Auto Posto Real de Cajati LTDA. Interessado Auto Posto Real de Ca 05.161.810/0001-43.
50500.094864/2011-82	Autopista Régis Bittencourt S/A	Proposta de Declaração de Utilidade Pública de áreas necessárias às obras de implantação entre o km 282+200m e km 287+500m, da Rodovia BR-116/SP, no município de Embu
50500.107730/2023-72	Autopista Régis Bittencourt S/A	Implantação de acesso às margens da Rodovia BR-116/PR, no Km 58+500m, sentido Nort Campina Grande do Sul/PR, de interesse de Graciosa Comércio de Combustíveis
50500.114287/2021-24	Autopista Régis Bittencourt S/A	Solicitação de autorização para regularização de acesso comercial, na faixa de domínio da Ro no Km 322+100m, sentido sul, em Juquitiba/SP, de interesse da empresa Presidente Juquitib encaminhada pela Concessionária Autopista Régis Bittencourt S.A.
50500.119290/2022-15	Autopista Régis Bittencourt S/A	PIT - Implantação de rede de fibra óptica às margens da BR-116/SP, no km 461+800m, no Pariquera-Açu/SP, de interesse de Telefônica Brasil S/A.
50500.130626/2020-39	Autopista Régis Bittencourt S/A	Projeto de Interesse de Terceiro - Ocupação transversal por fibra óptica subterrânea na faixa 429+789 da Rodovia BR-116/SP, no município de Registro/SP, de interesse da Infovale Telec 01.224.842/0001-90.
50500.149625/2023-19	Autopista Régis Bittencourt S/A	Implantação de rede de gás, às margens da Rodovia BR-116/SP, entre o km 274+580m e o longitudinal e transversal, no município de Taboão da Serra/SP, de interesse da Companhi Paulo - COMGAS.
50500.149639/2023-24	Autopista Régis Bittencourt S/A	Implantação de rede coletora de esgoto sanitário, do km 285+886m ao km 286+191m, long Norte, da Rodovia BR-116/SP, no município de Itapecerica da Serra/SP, de interesse da empr Saneamento Básico do Estado de São Paulo - SABESP.
50500.157093/2023-85	Autopista Régis Bittencourt S/A	Implantação transversal e longitudinal de rede de fibra óptica às margens da Rodovia B 369+150m ao km 369+261m, no município de Miracatu/SP, de interesse da empresa Infoval
50500.160263/2022-28	Autopista Régis Bittencourt S/A	PIT - Implantação de rede de energia elétrica entre o km 000+969m e o km 001+963, sentid BR-116/PR, no município de Campina Grande do Sul/PR, de interesse de Copel Distrib
50500.188087/2023-70	Autopista Régis Bittencourt S/A	Implantação de rede de energia elétrica entre o km 508+380m e o km 508+460m, sentido BR-116/SP, no município de Cajati/SP, de interesse da empresa Elektro Redes
50500.207197/2022-67	Autopista Régis Bittencourt S/A	PIT - Regularização de acesso às margens da Rodovia BR-116/PR, no Km 022+000 m, sentido de Antonina/PR, de interesse de Dinossauro Norte Comercio de Combustíveis e Lubrifi
50500.215808/2023-21	Autopista Régis Bittencourt S/A	Implantação de rede de fibra óptica transversal e subterrânea às margens da Rodovia B 275+260m, no município de Taboão da Serra/SP, de interesse da empresa Infovale - Te
50500.215828/2023-01	Autopista Régis Bittencourt S/A	Implantação de rede de fibra óptica transversal e subterrânea às margens da Rodovia B 275+260m, no município de Taboão da Serra/SP, de interesse da empresa Infovale - Te
50500.230804/2022-92	Autopista Régis Bittencourt S/A	PIT - Solicitação para autorização para ocupação da faixa de domínio da Rodovia BR-116/SP, de painéis publicitários, entre o km 280+720 e o 411+490, nos municípios de Juquiá/SP, Pariquera/SP e Embu das Artes/SP de interesse de A.M.T - Mídia Agenciamento de Publicid Poltronas.

O PRESENTE DOCUMENTO É PARTE INTEGRANTE DA CERTIDÃO DE ACERVO TÉCNICO EXPEDIDA PELO CREA-SP.
CAT No: 2620250009843 - 06/06/2025 10:03:46 - Autenticação Digital: 0nx1GzAFJCCFC5UyUK1AnC10n5GC50ag.

PROCESSO	CONCESSIONÁRIA	ASSUNTO
50500.247176/2022-84	Autopista Régis Bittencourt S/A	PIT - Solicitação de autorização para ocupação da faixa de domínio da Rodovia BR-116/PR, p de painel publicitário km 001+160m, no município de Campina Grande do Sul/PR de interes Postos Ltda.
50500.264278/2022-64	Autopista Régis Bittencourt S/A	Regularização de acesso às margens da Rodovia BR-116/PR, no Km 003+000m, no municí Grande do Sul/PR, de interesse de Município de Campina Grande Do Sul.
50500.270763/2023-58	Autopista Régis Bittencourt S/A	Regularização de acesso na BR-116/SP, no km 417+830m, sentido Norte, município de Juqui de Rosenilce Bomfim Diogo da Silva.
50500.273016/2023-71	Autopista Régis Bittencourt S/A	Regularização de acesso no km 377+225m, sentido Norte, da rodovia BR-116/SP, no municíp de interesse de Auto Posto Lambari Ltda.
50500.275662/2022-92	Autopista Régis Bittencourt S/A	Solicitação de implantação de duas placas de sinalização turística, na Rodovia BR-116/PR, no km 68+646m, no Município de Quatro Barras/PR, de interesse da Vinícola Ambrósio F
50500.281999/2022-39	Autopista Régis Bittencourt S/A	Implantação de rede de energia elétrica na Rodovia BR-116/PR, km 011+138m ao km 011 norte, município de Colombo/PR, de interesse da Copel Distribuição S/A.
50500.282022/2022-39	Autopista Régis Bittencourt S/A	PIT - Implantação de rede de energia elétrica na Rodovia BR-116/PR, km 034+640m, sent município de Campina Grande do Sul/PR, de interesse da Copel Distribuição S
50500.291050/2023-28	Autopista Régis Bittencourt S/A	Implantação de acesso no km 382+600m, sentido sul, da Rodovia BR-116/SP, no município d interesse da Maristela Dos Santos Brandelero.
50500.296396/2023-12	Autopista Régis Bittencourt S/A	PIT - Implantação de rede de energia elétrica no km 503+380m, sentido norte, da Rodovia município de Cajati/SP, de interesse da empresa Elektro Redes S.A.
50500.317138/2023-87	Autopista Régis Bittencourt S/A	Implantação de rede coletora de esgoto, linha de recalque e rede de distribuição de águ 395+168m e o km 395+640m, pista norte, da rodovia BR-116/SP, município de Miracatu/SP Companhia de Saneamento Básico do Estado de São Paulo - SABESP.
50500.335119/2023-32	Autopista Régis Bittencourt S/A	PIT - Implantação de acesso no km 287+200m, pista sul, da rodovia BR-116/SP, município d Serra/SP, de interesse de Waldinha Participações LTDA.
50500.363295/2023-64	Autopista Régis Bittencourt S/A	PIT - Regularização de acesso com a implantação de agulha às margens da Rodovia BR-1 272+160m, sentido Sul, município de Taboão da Serra/SP, de interesse de Sendas Distri
50500.140113/2022-06	RioSP - Concessionária do Sistema Rodoviário Rio - São Paulo S.A.	PIT - Apresentação de projeto para regularização de acesso comercial existente, localizado n pista sul, da Rodovia Presidente Dutra, no município de Jacareí/SP, de interesse de José Mas
50500.140143/2022-12	RioSP - Concessionária do Sistema Rodoviário Rio - São Paulo S.A.	PIT - Apresentação de projeto para implantação de rede de cabos de fibra óptica na Rodovia BR-116/SP, no munícipio de Pindamonhangaba/SP, de interesse da Linkvale interne
50500.140623/2023-56	RioSP - Concessionária do Sistema Rodoviário Rio - São Paulo S.A.	Proposta de declaração de utilidade pública complementar para desapropriação de área (s) obras de implantação da Serra das Araras, entre o km 218+000 e o km 226+000, na BR-116/ de Paracambi e Piraí
50500.163432/2022-81	RioSP - Concessionária do Sistema Rodoviário Rio - São Paulo S.A.	PIT - Apresentação de projeto para implantação de sensores de contagem e leitor de plac Proteção Ambiental – TPA, localizados do km 000+475 ao km 002+475, Ubatuba, da Rodov interesse do Município de Ubatuba.
50500.180044/2022-65	RioSP - Concessionária do Sistema Rodoviário Rio - São Paulo S.A.	Apresentação de projeto para implantação de cabo óptico em duto existente, do km 000+00 pistas sul e norte, da Rodovia Presidente Dutra, no trecho do estado de São Paulo/SP, de int Sociedade de Atividades em Multimídia Ltda.
50500.199562/2022-52	RioSP - Concessionária do Sistema Rodoviário Rio - São Paulo S.A.	Levantamento Geral das Faixas de Domínio na Rodovias Federais Concedida
50500.235840/2022-42	RioSP - Concessionária do Sistema Rodoviário Rio - São Paulo S.A.	Proposta de Declaração de Utilidade Pública de áreas necessárias às obras de implantação d e vias marginais, entre o km 151 ao 158 da BR-116/SP, no município de São José dos
50500.002292/2024-38	RioSP - Concessionária do Sistema Rodoviário Rio - São Paulo S.A.	PIT - Implantação de galeria subterrânea e lançamento de fibra óptica, longitudinal à faix localizada entre o km 304+470m e o km 304+700m da rodovia BR-116/RJ, município de F interesse da empresa CLARO S.A.
50500.005846/2023-78	RioSP - Concessionária do Sistema Rodoviário Rio - São Paulo S.A.	Implantação de rede de gás natural, por meio de ocupação longitudinal e transversal subter 112+360m e o km 112+524m, pistas sul e norte, da BR-116/SP, no município de Taubaté/SP Companhia de Gás de São Paulo - COMGÁS.
50500.011042/2023-16	RioSP - Concessionária do Sistema Rodoviário Rio - São Paulo S.A.	Encaminhamento de projeto de implantação de rede de esgoto às margens da Rodovia BR-1 309+933m ao km 310+407m, pista sentido norte, no Município de Resende/RJ, de interes

O PRESENTE DOCUMENTO É PARTE INTEGRANTE DA CERTIDÃO DE ACERVO TÉCNICO EXPEDIDA PELO CREA-SP.
CAT No: 2620250009843 - 06/06/2025 10:03:46 - Autenticação Digital: 0nx1GzAFJCCFC5UyUK1AnC10n5GC50ag.

PROCESSO	CONCESSIONÁRIA	ASSUNTO
		Agulhas Negras S/A.
50500.016274/2023-52	RioSP - Concessionária do Sistema Rodoviário Rio - São Paulo S.A.	Encaminhamento de projeto de implantação de rede de gás entre o km 114+796m e o km Rodovia BR-116/SP, no município de Taubaté/SP, de interesse da Companhia de Gás de São
50500.018065/2024-24	RioSP - Concessionária do Sistema Rodoviário Rio - São Paulo S.A.	PIT - Implantação de rede de fibra óptica entre o km 129+752m e o km 130+300m da rodov município de Caçapava/SP, de interesse da empresa TIM S.A.
50500.036229/2023-14	RioSP - Concessionária do Sistema Rodoviário Rio - São Paulo S.A.	PIT - Implantação de rede de fibra óptica entre o km 484+085m e o km 484+352m, pista nor 101/RJ, no município de Angra dos Reis/RJ, de interesse da Telefônica Brasil S
50500.040310/2023-07	RioSP - Concessionária do Sistema Rodoviário Rio - São Paulo S.A.	PIT - Implantação de rede de gás natural na Rodovia BR-116/RJ, do km 172+600m ao km município de São João do Meriti/RJ, de interesse da Companhia Distribuidora de Gás do Rio
50500.048445/2022-21	RioSP - Concessionária do Sistema Rodoviário Rio - São Paulo S.A.	PIT - Implantação e readequação de acesso, localizado no km 207+550m, pista sul, da Rod Dutra - BR-116/RJ, no município de Seropédica/RJ, de interesse do Sr. Antonio Luiz Monte
50500.054280/2023-16	RioSP - Concessionária do Sistema Rodoviário Rio - São Paulo S.A.	Implantação de rede de energia elétrica no km 171+300m da Rodovia BR-116/RJ, no municíp Meriti/RJ, de interesse de Odata Brasil S.A.
50500.068581/2022-38	RioSP - Concessionária do Sistema Rodoviário Rio - São Paulo S.A.	PIT - Apresentação de projeto para implantação de redes de cabos de energia elétrica, por r longitudinal aérea, localizado no km 081+100m ao km 084+700m, pista sul, da Rodovia Pres 116, nos municípios de Roseira/SP e Pindamonhangaba/SP, de interesse da EDP São Paulo Energia S/A.
50500.093597/2023-60	RioSP - Concessionária do Sistema Rodoviário Rio - São Paulo S.A.	Implantação de 10 dispositivos de publicidade em LED, tipo triedros, localizados no km 225+ km 222+514, km 221+069, km 219+482 com face para ambos os sentidos da BR-116/SP, de Painéis EIRELI.
50500.097948/2022-21	RioSP - Concessionária do Sistema Rodoviário Rio - São Paulo S.A.	PIT - Apresentação de projeto para implantação de travessia por rede interceptora de esgoto 209+500, pista sul e norte da BR-116/SP, no município de Guarulhos/SP, de interesse da Saneamento Básico do Estado de São Paulo - SABESP.
50500.098352/2023-29	RioSP - Concessionária do Sistema Rodoviário Rio - São Paulo S.A.	Proposta de declaração de utilidade pública de uma área necessária à obra de implantaç Operacional (UOP) da PRF, no km 219+200, Pista Norte da BR-116/RJ, no Município de F
50500.098359/2023-41	RioSP - Concessionária do Sistema Rodoviário Rio - São Paulo S.A.	Proposta de declaração de utilidade pública de áreas necessárias às obras de implantaçã Operacional (UOP) da PRF no km 291+960m, na Rodovia BR-116/RJ, no município de Ba
50500.098363/2023-17	RioSP - Concessionária do Sistema Rodoviário Rio - São Paulo S.A.	Proposta de declaração de utilidade pública de áreas necessárias às obras de implantaçã Operacional (UOP) da PRF no km 331+600m, na Rodovia BR-116/RJ, no município de F
50500.098368/2023-31	RioSP - Concessionária do Sistema Rodoviário Rio - São Paulo S.A.	Proposta de declaração de utilidade pública de áreas necessárias às obras de implantaçã Operacional (UOP) da PRF no km 439+400m, na Rodovia BR-101/RJ, no município de Ma
50500.099041/2022-04	RioSP - Concessionária do Sistema Rodoviário Rio - São Paulo S.A.	PIT - Apresentação de projeto para construção de site de telecomunicações no km 166+266 de rede de cabos de fibra óptica entre o km 166+226m e o km 166+232m, e implantação de elétrica entre o km 166+226 e o km 166+220 da BR-116/RJ, no município de Rio de Janeiro/ SAMM - Sociedade de Atividades em Multimídia LTDA.
50500.103744/2022-36	RioSP - Concessionária do Sistema Rodoviário Rio - São Paulo S.A.	PIT - Implantação de redes de cabos de energia elétrica por meio de travessia aérea loca 396+640m da Rodovia BR-101/RJ, no Município de Itaguaí/RJ, de interesse de Karpowersh Ltda.
50500.103751/2023-19	RioSP - Concessionária do Sistema Rodoviário Rio - São Paulo S.A.	Proposta de declaração de utilidade pública de uma área necessária à obra de implantaç Operacional (UOP) da PRF, no km 396+400m, na rodovia BR-101/RJ, no Município de
50500.105345/2022-18	RioSP - Concessionária do Sistema Rodoviário Rio - São Paulo S.A.	Proposta de Declaração de Utilidade Pública de áreas necessárias às obras de implantação da P10, km 414+700m da BR-101/RJ, no município de Itaguaí/RJ
50500.105376/2022-61	RioSP - Concessionária do Sistema Rodoviário Rio - São Paulo S.A.	Proposta de Declaração de Utilidade Pública – DUP para desapropriação da área necessária Interseção Diamante com Av. Jacu Pêssego, km 213+100 na BR-116/SP.
50500.106215/2022-94	RioSP - Concessionária do Sistema Rodoviário Rio - São Paulo S.A.	Proposta de Declaração de Utilidade Pública de áreas necessárias às obras de implantação da P8, km 539+850m da BR-101/RJ, no município de Paraty/RJ
50500.116692/2023-49	RioSP - Concessionária do Sistema Rodoviário Rio - São Paulo S.A.	Proposta de declaração de utilidade pública de áreas necessárias às obras de ampliação de Região Metropolitana de São Paulo - RMSP do km 204+000m ao km 230+000m, na BR-116

O PRESENTE DOCUMENTO É PARTE INTEGRANTE DA CERTIDÃO DE ACERVO TÉCNICO EXPEDIDA PELO CREA-SP.
CAT No: 2620250009843 - 06/06/2025 10:03:46 - Autenticação Digital: 0nx1GzAFJCCFC5UyUK1AnC10n5GC50ag.

PROCESSO	CONCESSIONÁRIA	ASSUNTO
		204+700m ao km 216+500m no município de Guarulhos/SP.
50500.118149/2022-03	RioSP - Concessionária do Sistema Rodoviário Rio - São Paulo S.A.	Proposta de Declaração de Utilidade Pública de áreas necessárias às obras de implantação da P9, km 440+500m da BR-101/RJ, no município de Mangaratiba/RJ
50500.128013/2023-84	RioSP - Concessionária do Sistema Rodoviário Rio - São Paulo S.A.	PIT - Projeto para regularização de acesso comercial existente, localizado no km 288+600, pi Presidente Dutra, BR-116/RJ, no munícipio de Barra Mansa/RJ, de interesse da White Martin Ltda.
50500.128219/2023-12	RioSP - Concessionária do Sistema Rodoviário Rio - São Paulo S.A.	Implantação de rede de distribuição de gás natural, por meio de ocupação longitudinal subterrânea, no trecho do km 114+753m ao km 114+898m, pistas sul e norte, da BR-116/SP Taubaté/SP.
50500.128771/2022-11	RioSP - Concessionária do Sistema Rodoviário Rio - São Paulo S.A.	Solicitação de Implantação de rede de fibra óptica às margens da BR-116/SP, no km 110 Sul/Norte no município de Taubaté/SP, de interesse de SAMM - Sociedade de Atividades em
50500.128818/2022-47	RioSP - Concessionária do Sistema Rodoviário Rio - São Paulo S.A.	PIT - Regularização de acesso existente a posto de serviço, localizado no km 129+700m, pista Presidente Dutra - BR-116/SP, no município de Caçapava/SP, de interesse do Posto Sol da Du
50500.137495/2022-82	RioSP - Concessionária do Sistema Rodoviário Rio - São Paulo S.A.	PIT - Readequação de drenagem no km 58+000m da Rodovia BR-116/SP, no município de Gu interesse da Prefeitura Municipal de Estância Turística de Guaratinguetá.
50500.146585/2023-45	RioSP - Concessionária do Sistema Rodoviário Rio - São Paulo S.A.	Implantação de rede de energia elétrica, por meio de ocupação longitudinal, localizada no kr sul na BR-116/RJ, no município de Itatiaia/RJ, de interesse da Ampla Energia e Serviços SA (Rio).
50500.147470/2022-97	RioSP - Concessionária do Sistema Rodoviário Rio - São Paulo S.A.	Proposta de Declaração de Utilidade Pública de áreas necessárias à implantação de Base O Tipo I, km 416+400 da BR-101/RJ, Município de Mangaratiba/RJ.
50500.171249/2022-50	RioSP - Concessionária do Sistema Rodoviário Rio - São Paulo S.A.	PIT - Solicitação de implantação acesso e canteiro avançado provisório, no km 001+470m, Rodovia Presidente Dutra BR-116/SP, no município de Queluz/SP, de interesse da Ferrovia M
50500.171275/2022-88	RioSP - Concessionária do Sistema Rodoviário Rio - São Paulo S.A.	Solicitação de implantação de poços de monitoramento de águas subterrâneas, no km 202+ norte, da Rodovia Presidente Dutra BR-116/SP, no município de Arujá/SP, de interesse da
50500.176495/2022-06	RioSP - Concessionária do Sistema Rodoviário Rio - São Paulo S.A.	PIT - Solicitação de implantação de redes de cabos de energia elétrica, por meio de ocupa aérea, localizado no km 043+664m ao km 044+298m, pista norte, da Rodovia Presidente Du município de Canas/SP, de interesse da EDP São Paulo Distribuição de Energia
50500.195910/2023-01	RioSP - Concessionária do Sistema Rodoviário Rio - São Paulo S.A.	Implantação de rede de gás na faixa de domínio, por meio de ocupação longitudinal e tra 305+900m, pista sul da Rodovia BR-116/RJ, no município de Resende/RJ, de interesse da
50500.198672/2022-05	RioSP - Concessionária do Sistema Rodoviário Rio - São Paulo S.A.	PIT - Apresentação de projeto para implantação de cabo óptico em duto existente, do km 333+580, pistas sul e norte, da Rodovia Presidente Dutra, no trecho do estado do Rio de interesse da SAMM - Sociedade de Atividades em Multimídia LTDA.
50500.198686/2022-11	RioSP - Concessionária do Sistema Rodoviário Rio - São Paulo S.A.	PIT - Apresentação de projeto para implantação de redes de cabos de fibra óptica, do km 186+367, pista norte, da Rodovia Presidente Dutra – BR-116/RJ, no município de Nova Iguaç da Internexa Brasil Operadora de Telecomunicações S.A.
50500.201232/2023-15	RioSP - Concessionária do Sistema Rodoviário Rio - São Paulo S.A.	Implantação de rede de fibra óptica na faixa de domínio, por meio de ocupação longitudina aérea entre o km 400+135m e o km 400+285m, pistas norte e sul da Rodovia BR-101/RJ, r Itaguaí/RJ, de interesse da Claro S.A.
50500.210254/2023-76	RioSP - Concessionária do Sistema Rodoviário Rio - São Paulo S.A.	Implantação de rede de distribuição de gás natural na faixa de domínio, por meio de ocupaç transversal subterrânea entre o km 070+086m e o km 070+140m, pistas norte e sul da Rodo município de Aparecida/SP, de interesse da Companhia de Gás de São Paulo – CO
50500.210261/2023-78	RioSP - Concessionária do Sistema Rodoviário Rio - São Paulo S.A.	Implantação de ocupação transversal por tubulação de adução de água bruta no km 128+17 sul da Rodovia BR-116/SP, no município de Caçapava/SP, de interesse da Cia de Saneamento de São Paulo - SABESP
50500.210525/2023-93	RioSP - Concessionária do Sistema Rodoviário Rio - São Paulo S.A.	Implantação de infraestrutura de rede de fibra óptica na faixa de domínio, por meio de o 161+828m, pista norte da Rodovia BR-116/SP, no município de Jacareí/SP, de interesse da S de Atividades em Multimídia LTDA.

O PRESENTE DOCUMENTO É PARTE INTEGRANTE DA CERTIDÃO DE ACERVO TÉCNICO EXPEDIDA PELO CREA-SP.
CAT No: 2620250009843 - 06/06/2025 10:03:46 - Autenticação Digital: 0nx1GzAFJCCFC5UyUK1AnC10n5GC50ag.

PROCESSO	CONCESSIONÁRIA	ASSUNTO
50500.215460/2023-72	RioSP - Concessionária do Sistema Rodoviário Rio - São Paulo S.A.	Implantação de galeria subterrânea, longitudinal de fibra óptica, km 312+384, sentido sul, 116/RJ, município de Resende-RJ, de interesse da CLARO S.A.
50500.215512/2023-19	RioSP - Concessionária do Sistema Rodoviário Rio - São Paulo S.A.	Implantação de rede de distribuição de gás natural por meio de ocupação longitudinal subte do km 413+048 ao km 415+668, pista norte, da BR-101/RJ, município de Mangaratiba/RJ, de RIO S.A.
50500.217180/2022-18	RioSP - Concessionária do Sistema Rodoviário Rio - São Paulo S.A.	PIT - Projeto para construção de infraestrutura e lançamento de cabo óptico, por meio subterrânea no km 081+741m, pistas sul e norte, e ocupação longitudinal do km 081+741 pista norte, da Rodovia Presidente Dutra, no município de Roseira/SP, de interesse da SAMI Atividades em Multimídia LTDA.
50500.217331/2022-38	RioSP - Concessionária do Sistema Rodoviário Rio - São Paulo S.A.	PIT - Construção de infraestrutura e lançamento de cabo óptico transversal subterrâneo no 075+582m, pista sul, e implantação de rede de cabos de fibra longitudinal aérea, do km 07 075+409m, pista sul, na Rodovia Presidente Dutra, no município de Aparecida/SP, de inter Sociedade de Atividades em Multimídia LTDA.
50500.217420/2022-84	RioSP - Concessionária do Sistema Rodoviário Rio - São Paulo S.A.	PIT - Projeto para construção de infraestrutura e lançamento de cabo óptico, por meio de oc subterrânea no km 166+210m, pista norte, na Rodovia Presidente Dutra, no município de interesse da SAMM - Sociedade de Atividades em Multimídia LTDA.
50500.217647/2022-20	RioSP - Concessionária do Sistema Rodoviário Rio - São Paulo S.A.	PIT - Projeto para construção de infraestrutura e lançamento de cabo óptico por meio de ocu subterrânea do kms 114+922 ao km 114+950m, km 115+240m ao km 115+254m, km 11 115+389m, longitudinal subterrânea do km 115+254m ao 115+382, pista sul, e implantação de fibra óptica em rede de energia elétrica existente, por meio de ocupação longitudina 114+950m ao km 115+240m, pista sul, na Rodovia Presidente Dutra, no município de Taubat da SAMM - Sociedade de Atividades em Multimídia LTDA.
50500.219376/2023-28	RioSP - Concessionária do Sistema Rodoviário Rio - São Paulo S.A.	Implantação de rede de fibra óptica por meio de ocupação longitudinal aérea do km 318 318+770m, pista sul, da BR-116/RJ, município de Itatiaia/RJ, de interesse da Clar
50500.229048/2023-30	RioSP - Concessionária do Sistema Rodoviário Rio - São Paulo S.A.	Proposta de Declaração de Utilidade Pública de áreas necessárias às obras de Implantaçã Pesagem Veicular (PPV), localizado no km 83+000 da BR-116/SP, no município de Ro
50500.229210/2023-10	RioSP - Concessionária do Sistema Rodoviário Rio - São Paulo S.A.	PIT - Implantação de infraestrutura de lançamento de cabo óptico, por meio de ocupação transversal subterrânea, localizado entre o km 303+622m e o km 303+669m, na rodovia BR município de Porto Real/RJ, de interesse da SAMM - SOCIEDADE DE ATIVIDADES EM MUL
50500.234523/2022-17	RioSP - Concessionária do Sistema Rodoviário Rio - São Paulo S.A.	Proposta de Declaração de Utilidade Pública de áreas necessárias às obras de implantação Cobrança de Pedágio por Fluxo Livre ("Free Flow"), localizado no km 414+550 da BR-101/RJ Itaguaí/RJ
50500.234538/2022-77	RioSP - Concessionária do Sistema Rodoviário Rio - São Paulo S.A.	Proposta de Declaração de Utilidade Pública de áreas necessárias às obras de implantação Cobrança de Pedágio por Fluxo Livre ("Free Flow"), localizado no km 538+500 da BR-101/RJ Paraty/RJ.
50500.247094/2023-11	RioSP - Concessionária do Sistema Rodoviário Rio - São Paulo S.A.	PIT - Implantação de rede de iluminação e balizadores luminosos entre o km 179+453m e pista norte, na rodovia BR-116/SP, município de Guararema/SP, de interesse de Posto Mo Guararema LTDA.
50500.258850/2022-56	RioSP - Concessionária do Sistema Rodoviário Rio - São Paulo S.A.	PIT - Implantação de fibra óptica às margens da Rodovia BR-116/RJ, entre o Km 163+000m a município de São João de Meriti/RJ, de interesse de Centurylink Comunicações do B
50500.275931/2022-11	RioSP - Concessionária do Sistema Rodoviário Rio - São Paulo S.A.	Solicitação de implantação de rede de gás natural, por meio de ocupação longitudinal subterrânea, entre o km 222+482 e o km 222+669, pista norte, na Rodovia Presidente Dutra Guarulhos/SP, de interesse da Companhia de Gás de São Paulo - COMGÁS.
50500.278913/2023-71	RioSP - Concessionária do Sistema Rodoviário Rio - São Paulo S.A.	PIT - Regularização de rede de fibra óptica, por meio de ocupação longitudinal no km 392+0 rodovia BR-101/RJ, município de Rio de Janeiro/RJ, de interesse da Claro S.A
50500.279309/2022-81	RioSP - Concessionária do Sistema Rodoviário Rio - São Paulo S.A.	Implantação de 10 (dez) dispositivos existentes de publicidade, tipo triedros, localizados no 224+300, km 222+720, km 221+260, km 219+670, com face para ambos os sentidos da rodo Guarulhos/SP, de interesse da Vex Painéis.

O PRESENTE DOCUMENTO É PARTE INTEGRANTE DA CERTIDÃO DE ACERVO TÉCNICO EXPEDIDA PELO CREA-SP.
CAT No: 2620250009843 - 06/06/2025 10:03:46 - Autenticação Digital: 0nx1GzAFJCCFC5UyUK1AnC10n5GC50ag.

PROCESSO	CONCESSIONÁRIA	ASSUNTO
50500.282219/2022-78	RioSP - Concessionária do Sistema Rodoviário Rio - São Paulo S.A.	Implantação de rede de gás natural, na Rodovia BR-116/RJ, no km 185+000m, no município d de interesse da Companhia Distribuidora de Gás do Rio de Janeiro- CEG.
50500.283776/2022-14	RioSP - Concessionária do Sistema Rodoviário Rio - São Paulo S.A.	Solicitação de implantação de rede de esgoto, por meio de travessia subterrânea, localizada pistas norte e sul da BR-101/SP, no município de Ubatuba/SP, de interesse da Cia de Sanea Estado de São Paulo - SABESP.
50500.288495/2022-40	RioSP - Concessionária do Sistema Rodoviário Rio - São Paulo S.A.	Implantação de rede de gás natural, na Rodovia BR-116/RJ, no km 185+190, no município d de interesse da Companhia Distribuidora de Gás do Rio de Janeiro - CEG.
50500.288649/2022-01	RioSP - Concessionária do Sistema Rodoviário Rio - São Paulo S.A.	PIT - Implantação de rede de cabos de fibra óptica às margens da Rodovia BR-116/RJ, entre o km 235+870m, no município de Piraí/RJ, de interesse da Claro S/A.
50500.290520/2022-55	RioSP - Concessionária do Sistema Rodoviário Rio - São Paulo S.A.	Implantação de rede de gás natural, na Rodovia BR-101/RJ, do km 399+560m ao km 399+62 de Itaguaí/RJ, de interesse da Companhia Distribuidora de Gás do Rio de Janeiro
50500.296478/2023-67	RioSP - Concessionária do Sistema Rodoviário Rio - São Paulo S.A.	Ocupação de galeria subterrânea e lançamento de fibra óptica longitudinal à faixa de dom 271+400m e o km 271+417m, pista sul, da Rodovia BR-116/RJ, no município de Barra Mans da Claro S.A.
50500.305702/2023-19	RioSP - Concessionária do Sistema Rodoviário Rio - São Paulo S.A.	Proposta de declaração de utilidade pública de área necessária às obras de implantação da P localizado no km 221+064m, na rodovia BR-116/SP, no município de Guarulhos
50500.306798/2023-32	RioSP - Concessionária do Sistema Rodoviário Rio - São Paulo S.A.	Solicitação de retificação da Decisão SUROD nº 675, de 30 de outubro de 2023, referente a rede de energia elétrica na Rodovia 116/SP, de interesse da EDP São Paulo Distribuição d
50500.307777/2023-34	RioSP - Concessionária do Sistema Rodoviário Rio - São Paulo S.A.	Regularização de acesso a posto de serviço no km 221+480m, pista sul, da rodovia BR-116/ Paracambi/RJ, de interesse do Posto de Gasolina Amigão de Paracambi LTDA
50500.316778/2023-70	RioSP - Concessionária do Sistema Rodoviário Rio - São Paulo S.A.	Proposta de declaração de utilidade pública complementar de áreas necessárias às obras d Faixas Adicionais e Vias Marginais, localizada entre o km 154+820 ao km 157+800 da BR- município de São José dos Campos/SP.
50500.318454/2023-76	RioSP - Concessionária do Sistema Rodoviário Rio - São Paulo S.A.	Proposta de declaração de utilidade pública de área necessária às obras de implantação da P 1, localizada no km 215+280m, na rodovia BR-116/SP, no município de Guarulh
50500.320207/2023-30	RioSP - Concessionária do Sistema Rodoviário Rio - São Paulo S.A.	Proposta de declaração de utilidade pública de área necessária às obras de recuperação de no km 451+312m, da pista Sul, na rodovia BR-101/RJ, no município de Mangarat
50500.323140/2023-95	RioSP - Concessionária do Sistema Rodoviário Rio - São Paulo S.A.	Proposta de declaração de utilidade pública de área necessária às obras de implantação da localizada no km 225+802m, na rodovia BR-116/SP, no município de Guarulhos
50500.324499/2023-80	RioSP - Concessionária do Sistema Rodoviário Rio - São Paulo S.A.	PIT - Implantação de infraestrutura e lançamento de cabo óptico do km 069+250m ao km Rodovia BR-116/SP, município de Aparecida/SP, de interesse da empresa SAMM - Sociedade Multimídia Ltda.
50500.324765/2023-74	RioSP - Concessionária do Sistema Rodoviário Rio - São Paulo S.A.	PIT - Implantação rede de esgoto e abastecimento de água, por meio de ocupação transve subterrânea, pistas sul e norte, no km 098+650m da rodovia BR-116/SP, município de Pinda de interesse do Município de Pindamonhangaba/SP.
50500.325182/2023-61	RioSP - Concessionária do Sistema Rodoviário Rio - São Paulo S.A.	PIT - Implantação rede de gás natural, por meio de ocupação longitudinal subterrânea do km 409+759m, pista norte, da rodovia BR-101/RJ, município de Itaguaí/RJ, de interesse de
50500.344638/2023-91	RioSP - Concessionária do Sistema Rodoviário Rio - São Paulo S.A.	PIT - Implantação de rede coletora de esgoto sanitário no km 283+650m da rodovia BR-116 de Estância Turística de Embu/SP, de interesse da empresa Embu III Empreendimento Imob
50500.349316/2023-39	RioSP - Concessionária do Sistema Rodoviário Rio - São Paulo S.A.	Proposta de Declaração de Utilidade Pública de área necessária às obras de ampliação de Região Metropolitana de São Paulo (RMSP), localizada entre o km 216+500m e o km 226+7 BR-116/SP, no município de Guarulhos/SP.
50500.351546/2023-68	RioSP - Concessionária do Sistema Rodoviário Rio - São Paulo S.A.	PIT - Ampliação de Capacidade - Região Metropolitana da Rodovia Presidente Dutra (km 22 Rodovia Fernão Dias km 090+250m, Pista Norte/Sul, município de Guarulhos/SP, de in Concessionária do Sistema Rodoviário Rio-São Paulo S.A. – CCR RioSP.
50500.351974/2023-91	RioSP - Concessionária do Sistema Rodoviário Rio - São Paulo S.A.	PIT - Implantação de rede de esgoto no km 217+765m, na rodovia BR-116/SP, município de interesse da Companhia de Saneamento Básico do estado de São Paulo – SAB

O PRESENTE DOCUMENTO É PARTE INTEGRANTE DA CERTIDÃO DE ACERVO TÉCNICO EXPEDIDA PELO CREA-SP.
CAT No: 2620250009843 - 06/06/2025 10:03:46 - Autenticação Digital: 0nx1GzAFJCCFC5UyUK1AnC10n5GC50ag.

PROCESSO	CONCESSIONÁRIA	ASSUNTO
50500.352640/2023-34	RioSP - Concessionária do Sistema Rodoviário Rio - São Paulo S.A.	PIT - Implantação de rede de esgoto no km 216+375m da rodovia BR-116/SP, no município de interesse da Companhia de Saneamento Básico do Estado de São Paulo – SA
50500.374696/2023-40	RioSP - Concessionária do Sistema Rodoviário Rio - São Paulo S.A.	Proposta de Declaração de Utilidade Pública de área necessária às obras de implantação de Descanso (PPD), localizada no km 319+600m, na rodovia BR-116/RJ, no município de
50500.379414/2023-09	RioSP - Concessionária do Sistema Rodoviário Rio - São Paulo S.A.	Proposta de Declaração de Utilidade Pública de área necessária às obras de implantação de Descanso (PPD), localizada no km 095+000m, na rodovia BR-116/SP, no município de Pinda
50500.381016/2023-44	RioSP - Concessionária do Sistema Rodoviário Rio - São Paulo S.A.	PIT - Implantação de travessia de rede de energia elétrica entre o km 049+095m e o km 049 BR-116/SP, município de Lorena/SP, de interesse de EDP São Paulo Distribuição de En
50500.381178/2023-82	RioSP - Concessionária do Sistema Rodoviário Rio - São Paulo S.A.	PIT - Implantação de dispositivos publicitários (painéis LED) nos submarinos da praça de ped km 204+500m, sentidos sul e norte, da rodovia BR-116/SP, município de Arujá/SP, de interes LTDA.
50500.381201/2023-39	RioSP - Concessionária do Sistema Rodoviário Rio - São Paulo S.A.	PIT - Implantação de dispositivos publicitários (painéis LED) nos submarinos da praça de ped km 087+000m, sentidos sul e norte, da rodovia BR-116/SP, no município de Pindamonhangab de Vex Painéis LTDA.
50500.381223/2023-07	RioSP - Concessionária do Sistema Rodoviário Rio - São Paulo S.A.	Implantação de rede de gás natural no km 308+900m, pista sul, da rodovia BR-116/RJ, Resende/RJ, de interesse da empresa CEG RIO S/A.
50500.156412/2023-35	CONCEBRA - Concessionária das Rodovias Centrais do Brasil S/A	PIT - Implantação de acesso à Rodovia BR-060/GO, do km 066+155m ao km 066+715m, de i Gobain do Brasil Produtos Industriais e para Construção Ltda.
00773.001782/2018-91	CONCEBRA - Concessionária das Rodovias Centrais do Brasil S/A	Encaminha Parecer 211/2021/COFAD/GEENG/SUROD/DIR- Apresentação de subsídios para a ANTT na ação judicial movida pela Concessionária de Rodovias Centrais do Brasil S/A — C desfavor de Empresa Brasileira de Telecomunicações S/A — Embratel.
50500.010318/2022-50	CONCEBRA - Concessionária das Rodovias Centrais do Brasil S/A	Projeto de Interesse de Terceiro - Implantação de acesso à Rodovia BR-060/GO, no km 086+ pista Sul, no município de Anápolis/GO, de interesse de Pacífica Participações II
50500.010797/2021-23	CONCEBRA - Concessionária das Rodovias Centrais do Brasil S/A	Proposta Complementar da 6ª Revisão Ordinária, 10ª Revisão Extraordinária e Reajuste da T CONCEBRA
50500.016983/2022-57	CONCEBRA - Concessionária das Rodovias Centrais do Brasil S/A	Solicitação de Implantação de equipamento do Plano Nacional de Contagem de Tráfego sob 060/DF, BR-060/GO, BR-153/GO, BR-153/MG, BR-262/MG, de interesse da SITRAN – SIN TRÂNSITO INDUSTRIAL LTDA.
50500.018459/2022-11	CONCEBRA - Concessionária das Rodovias Centrais do Brasil S/A	PIT - Apresentação de projeto executivo para implantação de fibra óptica localizada entre o k 246+480 na rodovia BR-153/MG e entre o km 446+492 e o km 913+000 da BR-262/MG, d BRFibra Telecomunicações LTDA.
50500.019318/2020-53	CONCEBRA - Concessionária das Rodovias Centrais do Brasil S/A	Levantamento Geral das Faixas de Domínio nas Rodovias Federais Concedidas - BR-060/DF 31,30 - BR-060/GO - Km 0,00 ao km 93,80 - BR-153/GO - Km 445,10 ao km 703,50 - BR-153/ km 246,70 - BR-262/MG - Km 353,40 ao km 906,00
50500.022295/2023-15	CONCEBRA - Concessionária das Rodovias Centrais do Brasil S/A	Alteração de travessia de rede de energia elétrica aérea na Rodovia BR-262/MG, no km 4 município de São Gonçalo do Pará/MG, de interesse da CEMIG Distribuição S
50500.022323/2023-96	CONCEBRA - Concessionária das Rodovias Centrais do Brasil S/A	Readequação de travessia de energia elétrica aérea sobre a Rodovia BR-153/MG, no km 044 da CEMIG Distribuição S.A.
50500.029281/2022-33	CONCEBRA - Concessionária das Rodovias Centrais do Brasil S/A	Implantação de acesso no km 088+000 da rodovia BR-060/GO, de interesse da EA3 1 Urbar
50500.034030/2023-51	CONCEBRA - Concessionária das Rodovias Centrais do Brasil S/A	Implantação de via marginal e acesso à Rodovia BR-262/MG, no km 359+360m ao km 361+6 da RCC Holding LTDA.
50500.038193/2020-61	CONCEBRA - Concessionária das Rodovias Centrais do Brasil S/A	Conflito na faixa de domínio da BR-060 com a TERRACAP
50500.042928/2023-01	CONCEBRA - Concessionária das Rodovias Centrais do Brasil S/A	Readequação de travessia de energia elétrica aérea sobre a Rodovia BR-153/MG, no km município de Canápolis/MG, de interesse da CEMIG Distribuição S.A..
50500.050789/2023-81	CONCEBRA - Concessionária das Rodovias Centrais do Brasil S/A	Implantação de rede de energia elétrica aérea no km 211+100m da Rodovia BR-153/MG, n Frutal/MG, de interesse de CEMIG Distribuição S.A.
50500.050805/2023-36	CONCEBRA - Concessionária das Rodovias Centrais do Brasil S/A	Implantação de rede de energia elétrica aérea às margens da Rodovia BR-262/MG, travessia ocupação de faixa entre o km 411+260m ao km 411+630m, no município de Igaratinga/MG CEMIG Distribuição S.A.
50500.051266/2023-52	CONCEBRA - Concessionária das Rodovias Centrais do Brasil S/A	Readequação de rede de energia elétrica às margens da Rodovia BR-262/MG, no km 565+18 de Córrego Dantas/MG, de interesse de CEMIG Distribuição S.A.

O PRESENTE DOCUMENTO É PARTE INTEGRANTE DA CERTIDÃO DE ACERVO TÉCNICO EXPEDIDA PELO CREA-SP.
CAT No: 2620250009843 - 06/06/2025 10:03:46 - Autenticação Digital: 0nx1GzAFJCCFC5UyUK1AnC10n5GC50ag.

PROCESSO	CONCESSIONÁRIA	ASSUNTO
50500.069488/2023-21	CONCEBRA - Concessionária das Rodovias Centrais do Brasil S/A	Implantação de via marginal e acesso à Rodovia BR-060/GO, no km 102+450m, município d Goiás/GO, de interesse de Tecar Diesel Caminhões e Ônibus Ltda.
50500.073602/2023-18	CONCEBRA - Concessionária das Rodovias Centrais do Brasil S/A	Implantação de ocupação de rede óptica sobre a Rodovia BR-262/MG, do km 701+720m longitudinal, no município de Araxá/MG, de interesse da Click Tecnologia e Telecomun
50500.079731/2023-10	CONCEBRA - Concessionária das Rodovias Centrais do Brasil S/A	Implantação de rede de energia elétrica na faixa de domínio da Rodovia BR-060/GO, atravé km 118+342m, de interesse de ENEL Distribuição Goiás, para atendimento ao município d Goiás/GO.
50500.083535/2023-40	CONCEBRA - Concessionária das Rodovias Centrais do Brasil S/A	Solicitação de implantação de travessia de energia elétrica aérea no km 160+986 da BR-153, da CEMIG DISTRIBUIÇÃO S.A.
50500.085197/2022-08	CONCEBRA - Concessionária das Rodovias Centrais do Brasil S/A	Implantação de totem publicitário no km 060+740m (pista norte) na Rodovia BR-060/GO, ESCARPAS DO CORUMBA EMPREENDIMENTOS LTDA.
50500.090531/2023-18	CONCEBRA - Concessionária das Rodovias Centrais do Brasil S/A	Implantação de rede de transmissão de energia elétrica na faixa de domínio da Rodovia BR- km 506+710m ao 506+810m, de interesse da CEMIG Distribuição S.A., município de
50500.090564/2023-68	CONCEBRA - Concessionária das Rodovias Centrais do Brasil S/A	Implantação de placas indicativas na faixa de domínio da BR-060/GO, nos km 020+870m, km 018+960m, de interesse de Condomínio Civil Voluntário Outlet Premium Brasília, no m Alexânia/GO.
50500.122767/2022-40	CONCEBRA - Concessionária das Rodovias Centrais do Brasil S/A	PIT - Solicitação de autorização para Implantação de placas de indicação sobre a rodovia BR- no trecho entre o km 523+860m ao km 522+760m, de interesse da Prefeitura Municipal de
50500.123231/2023-22	CONCEBRA - Concessionária das Rodovias Centrais do Brasil S/A	PIT - Implantação de travessia de rede óptica sob a BR-262/MG, no km 474+223 ao km 474+ km 474+026 transversal, no município de Bom Despacho/MG., de interesse da empresa Al
50500.123996/2023-62	CONCEBRA - Concessionária das Rodovias Centrais do Brasil S/A	Implantação de placas de indicação nos kms 486+360m, 486+450m, 486+800m e 486+900m BR-262/MG, de interesse de SILOS RG LTDA.
50500.124014/2023-50	CONCEBRA - Concessionária das Rodovias Centrais do Brasil S/A	Readequação de travessia de energia elétrica aérea, sobre à Rodovia BR 153/MG, no km 091 da CEMIG Distribuição S.A., município de Prata/MG.
50500.136932/2023-21	CONCEBRA - Concessionária das Rodovias Centrais do Brasil S/A	Readequação de travessia aérea de energia elétrica, sobre à Rodovia BR-262/MG, no km município de Araxá/MG, de interesse da CEMIG Distribuição S.A.
50500.136945/2023-09	CONCEBRA - Concessionária das Rodovias Centrais do Brasil S/A	Readequação de travessia aérea de energia elétrica, sobre à Rodovia BR-153/MG, no km município de Frutal/MG, de interesse da CEMIG Distribuição S.A.
50500.155335/2023-04	CONCEBRA - Concessionária das Rodovias Centrais do Brasil S/A	Readequação de travessia de energia elétrica aérea no km 570+632m da Rodovia BR-262/MG Córrego Danta/MG, de interesse da CEMIG Distribuição S.A.
50500.155661/2023-11	CONCEBRA - Concessionária das Rodovias Centrais do Brasil S/A	Implantação de ocupação de rede óptica sobre a Rodovia BR-262/MG, do km 701+720m longitudinal, no município de Araxá/MG, de interesse da Click Tecnologia e Telecomun
50500.155687/2023-51	CONCEBRA - Concessionária das Rodovias Centrais do Brasil S/A	Implantação de travessia de energia elétrica aérea, sobre à Rodovia BR-153/MG, travessia k munícipio Centralina/MG, de interesse da CEMIG Distribuição S.A.
50500.155727/2023-65	CONCEBRA - Concessionária das Rodovias Centrais do Brasil S/A	Readequação de travessia de rede de distribuição de energia elétrica de 13,8 KV, por traves leito da rodovia BR – 262/MG, km 755 + 950m no município de Sacramento/MG, de inter Distribuição S.A.
50500.161260/2022-10	CONCEBRA - Concessionária das Rodovias Centrais do Brasil S/A	PIT - Implantação de travessia de rede de fibra óptica sob a Rodovia BR-060/GO, no km 043 da Brasil Telecom Comunicação Multimídia S.A.
50500.161263/2022-45	CONCEBRA - Concessionária das Rodovias Centrais do Brasil S/A	PIT - Implantação de placas de indicação sobre a Rodovia BR-060/GO, no km 122+900, km 118+020 e km 117+770, de interesse do Templo Tarajo do Amanhecer de Terezópoli
50500.169691/2023-05	CONCEBRA - Concessionária das Rodovias Centrais do Brasil S/A	Implantação de travessia aérea de rede de energia elétrica, sobre a Rodovia BR-060/GO, no município de Terezópolis/GO, de interesse da empresa Silvania Transmissora de En
50500.172946/2023-17	CONCEBRA - Concessionária das Rodovias Centrais do Brasil S/A	Implantação de travessia de energia elétrica aérea sobre a Rodovia BR-153/MG, no km 1 município de Prata/MG, de interesse da empresa CEMIG Distribuição S.A.
50500.186194/2023-63	CONCEBRA - Concessionária das Rodovias Centrais do Brasil S/A	Implantação de acesso à Rodovia BR-060/GO, do km 064+600m ao km 065+360m, m Abadiânia/GO, de interesse do Residencial Cidade Via Verde SPE LTDA
50500.207333/2023-08	CONCEBRA - Concessionária das Rodovias Centrais do Brasil S/A	Implantação de gasoduto na faixa de domínio, por meio de travessia entre o km 361+701m da Rodovia BR-262/MG, no município de Juatuba/MG, de interesse da Companhia de Gás d GASMIG.

O PRESENTE DOCUMENTO É PARTE INTEGRANTE DA CERTIDÃO DE ACERVO TÉCNICO EXPEDIDA PELO CREA-SP.
CAT No: 2620250009843 - 06/06/2025 10:03:46 - Autenticação Digital: 0nx1GzAFJCCFC5UyUK1AnC10n5GC50ag.

PROCESSO	CONCESSIONÁRIA	ASSUNTO
50500.213894/2023-38	CONCEBRA - Concessionária das Rodovias Centrais do Brasil S/A	Readequação de travessia de energia elétrica na faixa de domínio, por meio de travessia 381+297m da Rodovia BR-262/MG, no município de Mateus Leme/MG, de interesse da CE S.A.
50500.227680/2023-49	CONCEBRA - Concessionária das Rodovias Centrais do Brasil S/A	Solicitação de instalação de rede de distribuição aérea de energia elétrica na faixa de domí ocupação transversal localizada no km 142+510 da Rodovia BR-040/MG, no município de Jc de interesse da CEMIG Distribuição S.A.
50500.250545/2022-16	CONCEBRA - Concessionária das Rodovias Centrais do Brasil S/A	PIT - Modificação de travessia existente de energia elétrica aérea, no km 561+064 ao 561+0 262/MG, no município de Córrego Danta/MG, de interesse da CEMIG Distribuiçã
50500.251175/2022-34	CONCEBRA - Concessionária das Rodovias Centrais do Brasil S/A	PIT - Solicitação de autorização para implantação de travessia de energia elétrica aérea e su 693+860 ao 693+670 da rodovia BR-262/MG, no município de Araxá/MG, de interesse da CI S.A.
50500.254207/2022-53	CONCEBRA - Concessionária das Rodovias Centrais do Brasil S/A	PIT - Solicitação de autorização para implantação de travessia de energia elétrica aérea no rodovia BR-262/MG, no município de Nova Serrana/MG, de interesse da CEMIG Distr
50500.254973/2023-07	CONCEBRA - Concessionária das Rodovias Centrais do Brasil S/A	Implantação de acesso à Rodovia BR-060/GO, do km 064+600m ao km 065+360m, m Abadiânia/GO, de interesse do Residencial Cidade Via Verde SPE LTDA.
50500.273563/2023-57	CONCEBRA - Concessionária das Rodovias Centrais do Brasil S/A	PIT - Readequação de rede de energia elétrica no km 130+046m da rodovia BR-153/MG, Prata/MG, de interesse de CEMIG Distribuição S.A.
50500.273627/2023-10	CONCEBRA - Concessionária das Rodovias Centrais do Brasil S/A	PIT - Readequação de rede de energia elétrica, no km 211+040m, na rodovia BR-153/MG Frutal/MG, de interesse de CEMIG Distribuição S.A.
50500.287099/2022-03	CONCEBRA - Concessionária das Rodovias Centrais do Brasil S/A	Solicitação de Implantação de travessia de rede de fibra óptica sobre à Rodovia BR-262/MG, ao km 631+989m, de interesse da Brasil Telecom Comunicação Multimídia S.
50500.292681/2022-83	CONCEBRA - Concessionária das Rodovias Centrais do Brasil S/A	Implantação de rede de energia elétrica aérea às margens da Rodovia BR-262/MG, travessia ocupação de faixa entre o km 411+260m ao km 411+630m, no município de Igaratinga/MG CEMIG Distribuição S.A.
50500.293087/2023-91	CONCEBRA - Concessionária das Rodovias Centrais do Brasil S/A	Implantação de acesso no km 294+500m, da Rodovia BR-262/MG, no município de Pará d interesse da COBEB – Companhia de Bebidas Brasil.
50500.294719/2023-33	CONCEBRA - Concessionária das Rodovias Centrais do Brasil S/A	Readequação de travessia de energia elétrica aérea no km 043+154m da rodovia BR-153/M Canápolis/MG, de interesse de CEMIG Distribuição S.A.
50500.322198/2023-11	CONCEBRA - Concessionária das Rodovias Centrais do Brasil S/A	Implantação de pórticos de sinalização no km 517+220m e no km 528+950m da rodovia município de Hidrolândia/GO, de interesse da Prefeitura Municipal de Hidrolân
50500.331462/2023-16	CONCEBRA - Concessionária das Rodovias Centrais do Brasil S/A	IT - Implantação de travessia de rede de telecomunicação (fibra óptica) no km 460+650m 262/MG, no município de Nova Serrana/MG, de interesse da CEMIG Distribuiçã
50500.331492/2023-14	CONCEBRA - Concessionária das Rodovias Centrais do Brasil S/A	PIT - Implantação de travessia por rede de telecomunicação (fibra óptica) no km 467+800m 262/MG, no município de Nova Serrana/MG, de interesse da CEMIG Distribuiçã
50500.331514/2023-46	CONCEBRA - Concessionária das Rodovias Centrais do Brasil S/A	PIT - Implantação de rede de fibra óptica no km 645+745m da Rodovia BR-262/MG, municíp interesse da CEMIG Distribuição S.A.
50500.357431/2023-87	CONCEBRA - Concessionária das Rodovias Centrais do Brasil S/A	PIT - Implantação de rede de fibra óptica no km 693+673m da rodovia BR-262/MG, municípi interesse de CEMIG Distribuição S.A.
50500.361027/2023-16	CONCEBRA - Concessionária das Rodovias Centrais do Brasil S/A	PIT - Implantação de rede de esgoto sanitário no km 369+600m da rodovia BR-262/MG, Juatuba/MG, de interesse da Companhia de Saneamento de Minas Gerais - COI
50500.361765/2023-55	CONCEBRA - Concessionária das Rodovias Centrais do Brasil S/A	PIT - Implantação de rede de esgoto sanitário no km 875+056m, na rodovia BR-262/MG, mu Florido/MG, de interesse da Companhia de Saneamento de Minas Gerais Copas
50500.368155/2023-82	CONCEBRA - Concessionária das Rodovias Centrais do Brasil S/A	PIT - Implantação de travessia de rede de telecomunicação (fibra óptica) entre o km 469 468+090m, na rodovia BR-262/MG, município de Bom Despacho/MG, de interesse da CEMI
50500.379362/2023-62	CONCEBRA - Concessionária das Rodovias Centrais do Brasil S/A	PIT - Implantação de acesso entre o km 006+900m e o km 007+525m da rodovia BR-153/MG Araporã/MG, de interesse de Rede de Postos Marajó Araporã Ltda.
50500.388907/2023-21	CONCEBRA - Concessionária das Rodovias Centrais do Brasil S/A	PIT - Implantação de rede de energia elétrica aérea no km 691+920m da rodovia BR-262/M Araxá/MG, de interesse da CEMIG Distribuição S.A.
50500.133427/2023-25	CONCEBRA - Concessionária das Rodovias Centrais do Brasil S/A	Atendimento ao disposto no Despacho SEI 19572819, da Coordenação de Investimento Programa de Exploração da Concessão (COPER), por meio do qual foi solicitado à GEENC *necessários para realização de revisão tarifária do Contrato de Concessão nº*

O PRESENTE DOCUMENTO É PARTE INTEGRANTE DA CERTIDÃO DE ACERVO TÉCNICO EXPEDIDA PELO CREA-SP.
CAT No: 2620250009843 - 06/06/2025 10:03:46 - Autenticação Digital: 0nx1GzAFJCCFC5UyUK1AnC10n5GC50ag.

PROCESSO	CONCESSIONÁRIA	ASSUNTO
50500.176183/2022-94	Transbrasiliana Concessionária de Rodovia S/A	Prestação de contas das desapropriações referente ao 7°, 8° e 13º ano concessão. - Contra Concessão nº 005/2007.
50500.001597/2021-80	Transbrasiliana Concessionária de Rodovia S/A	Solicitação de autorização para implantação de acesso, na faixa de domínio da Rodovia BR 80+950, em Bady Bassitt/SP, de interesse da empresa Sidinei Carlos Batista Dias (Agropec encaminhada pela Concessionária de Rodovia S.A. - Transbrasiliana.
50500.005970/2022-52	Transbrasiliana Concessionária de Rodovia S/A	Proposta de Declaração de Utilidade Pública para desapropriação de áreas necessárias às ob em desnível no km 019+250m na rodovia BR-153/SP, no município de Nova Grana
50500.013959/2022-66	Transbrasiliana Concessionária de Rodovia S/A	PIT - Solicitação de implantação de ocupação transversal aérea por cabo de fibra óptica no rodovia Transbrasiliana - BR-153/SP, localizado no município de Nova Granada/SP, de i Lazernet.com.br LTDA - ME.
50500.013969/2022-00	Transbrasiliana Concessionária de Rodovia S/A	PIT - Solicitação de implantação de ocupação transversal subterrânea por cabo de fibra óptic da rodovia Transbrasiliana - BR153/SP, localizado no município de Nova Granada/SP, de inte Telecom LTDA.
50500.019923/2020-24	Transbrasiliana Concessionária de Rodovia S/A	Levantamento Geral das Faixas de Domínio nas Rodovias Federais Concedid
50500.034342/2023-65	Transbrasiliana Concessionária de Rodovia S/A	Implantação de rede de energia elétrica aérea no km 205+067m da Rodovia BR-153/SP, n Getulina/SP, de interesse da Companhia Paulista de Força e Luz - CPFL.
50500.039348/2022-48	Transbrasiliana Concessionária de Rodovia S/A	Prestação de Contas de Desapropriação - Concessionária Transbrasiliana - Declaração d
50500.041258/2022-17	Transbrasiliana Concessionária de Rodovia S/A	Solicitação de autorização para implantação de travessia de fibra óptica na transversal na fa BR-153/SP localizada no km 211+440m, município de Guaimbê/SP, de interesse da emp provedor banda larga Eireli
50500.045031/2022-41	Transbrasiliana Concessionária de Rodovia S/A	PIT - Implantação de estação de rádio base de telefonia celular por meio de ocupação pont km 191+710m, pista Norte da Rodovia BR-153/SP, no Município de Getulina/SP, de interess
50500.045043/2022-75	Transbrasiliana Concessionária de Rodovia S/A	PIT - Implantação de estação de rádio base de telefonia celular por meio de ocupação pont km 146+954m, pista Sul da Rodovia BR-153/SP, no Município de Promissão/SP, de interess
50500.064994/2021-62	Transbrasiliana Concessionária de Rodovia S/A	PIT - Implantação de letreiro de indicação turístico sobre a Rodovia BR-153/SP, no km 039+60 Ipiguá/SP, de interesse de Prefeitura de Ipiguá/SP.
50500.072917/2021-86	Transbrasiliana Concessionária de Rodovia S/A	Solicitação de Republicação de Decreto/Declaração de Utilidade Pública para desapropri necessárias à construção das obras de melhoria de Interseção existente no Km 107+700 d Bonifácio/SP.
50500.092975/2023-98	Transbrasiliana Concessionária de Rodovia S/A	PIT - Transferência de titularidade referente à regularização de ocupação longitudinal aérea rodovia BR-153/SP, de interesse da Amplinet Telecomunicações LTDA.
50500.092991/2023-81	Transbrasiliana Concessionária de Rodovia S/A	Solicitação de Retificação de Decisão SUROD nº 241 de 04 de maio de 2023 e posterior pu tange ao envio de PIT referente solicitação de regularização de ocupação longitudinal aére entre o km 072+690 ao km 073+380, sentido Sul da BR-153/SP, município de Bady Bassitt/S IFTNET TELECOMUNICAÇÕES LTDA.
50500.093003/2023-11	Transbrasiliana Concessionária de Rodovia S/A	Implantação de rede de fibra óptica na faixa de domínio da Rodovia BR-153/SP, através longitudinal entre o km 072+690m ao km 073+380m, sentido Sul, de interesse da Oquei Te atendimento ao município de Bady Bassitt/SP.
50500.097472/2023-17	Transbrasiliana Concessionária de Rodovia S/A	olicitação de Retificação de Decisão SUROD nº 247 de 05 de maio de 2023 e posterior pub tange ao envio de PIT referente solicitação de regularização de ocupação longitudinal aére entre o km 072+690 ao km 073+380, sentido Sul da BR-153/SP, município de Bady Bassitt/S N4 TELECOMUNICAÇÕES LTDA.
50500.107658/2020-31	Transbrasiliana Concessionária de Rodovia S/A	PIT - Regularização de ocupação por tubulação subterrânea para emissão de efluentes indus no km 181+900m, e longitudinal entre o km 182+870m e o km 183+839m da rodovia Tran 153/SP, no município de Lins/SP, de interesse de JBS S.A.
50500.111280/2021-51	Transbrasiliana Concessionária de Rodovia S/A	PIT - Solicitação de regularização de acesso para uso comercial no km 082+150, sentido S Transbrasiliana (BR-153/SP) de interesse de Auto Posto Macedão Ltda.
50500.118364/2021-15	Transbrasiliana Concessionária de Rodovia S/A	Requerimento TBR 1400/2021, Petição TBR 1455/2021 e Petição TBR 0099/2022- Informa ações desapropriatórias.

O PRESENTE DOCUMENTO É PARTE INTEGRANTE DA CERTIDÃO DE ACERVO TÉCNICO EXPEDIDA PELO CREA-SP.
CAT No: 2620250009843 - 06/06/2025 10:03:46 - Autenticação Digital: 0nx1GzAFJCCFC5UyUK1AnC10n5GC50ag.

PROCESSO	CONCESSIONÁRIA	ASSUNTO
50500.123338/2023-71	Transbrasiliana Concessionária de Rodovia S/A	Regularização da ocupação transversal aérea da Fibra Óptica na faixa de domínio da Rodovia 174+300m, sentido Norte/Sul, no município de Guaiçara/SP, de interesse da empresa Cabon
50500.124035/2023-75	Transbrasiliana Concessionária de Rodovia S/A	Regularização de rede de fibra óptica no km 174+300m, sentido Norte/Sul, de interesse d COMUNICAÇÕES LTDA.
50500.124040/2023-88	Transbrasiliana Concessionária de Rodovia S/A	Implantação de Ocupação longitudinal e transversal aérea para rede de energia elétrica na R no km 199+288m ao km 208+772m, sentido Norte/Sul, nos municípios de Guaimbê/SP e interesse da Companhia Paulista de Força e Luz – CPFL.
50500.134867/2023-08	Transbrasiliana Concessionária de Rodovia S/A	Readequação de travessia de energia elétrica aérea, sobre a Rodovia BR-153/MG, no km interesse da CEMIG Distribuição S.A.
50500.146886/2023-79	Transbrasiliana Concessionária de Rodovia S/A	PIT - Implantação de adutora subterrânea de água na Rodovia BR-153/SP, entre o km 002 59+290m, nos municípios de Icem/SP e Rio Preto/SP, de interesse de SEMAE - Serviço Munic Águas e Esgotos.
50500.147141/2022-46	Transbrasiliana Concessionária de Rodovia S/A	PIT - Implantação de Fibra óptica às margens da BR-153/SP, do km 339+394 ao km 345+79 Ourinhos/SP, de interesse de Sinos Telecomunicações LTDA.
50500.184020/2023-66	Transbrasiliana Concessionária de Rodovia S/A	Projeto executivo referente a autorização para implantação da ocupação longitudinal e oblíc óptica, do km 75+665m ao km 76+012m sentido sul e no km 76+200m sentido Norte/Sul município de Bady Bassitt/SP, de interesse da Claro S.A.
50500.184048/2023-01	Transbrasiliana Concessionária de Rodovia S/A	Solicitação de autorização para implantação de travessia de rede de energia elétrica aérea, n da rodovia BR-050, no km 176+715m, município de Uberaba/MG.
50500.184103/2023-55	Transbrasiliana Concessionária de Rodovia S/A	Projeto executivo referente a regularização da ocupação longitudinal aérea de fibra óptica, d 73+380m Sul, municípios de São José do Rio Preto/SP e Bady Bassitt/SP, de interesse da We
50500.242578/2022-92	Transbrasiliana Concessionária de Rodovia S/A	PIT - Implantação de rede de energia elétrica, por meio de travessia aérea, no Km 009+480r 060/GO, no município de Santo Antônio do Descoberto, de ENEL Distribuição G
50500.245361/2022-34	Transbrasiliana Concessionária de Rodovia S/A	PIT - Implantação de fibra óptica às margens da Rodovia BR-153/SP, no Km 174+300m, nc Guaiçara/SP, de interesse de Brayo LTDA.
50500.288161/2022-76	Transbrasiliana Concessionária de Rodovia S/A	Modificação de travessia de energia elétrica aérea, na Rodovia BR-262/MG, no km 395+062r Pará de Minas/MG, de interesse da CEMIG Distribuição S.A.
50500.299540/2023-72	Transbrasiliana Concessionária de Rodovia S/A	PIT - Regularização de acesso no km 001+538m, sentido Norte, da BR-153/SP, município interesse de Auto Posto Marimbondo.
50500.360266/2023-41	Transbrasiliana Concessionária de Rodovia S/A	PIT - Implantação de rede de energia elétrica no km 031+607m da rodovia BR-153/SP, mu Granada/SP, de interesse da empresa CPFL - Companhia Paulista de Força e L
50500.380814/2023-59	Transbrasiliana Concessionária de Rodovia S/A	PIT - Implantação de travessia de rede de fibra óptica no km 257+260m da rodovia BR-153/ Marília/SP, de interesse de Claro S.A
50500.380835/2023-74	Transbrasiliana Concessionária de Rodovia S/A	PIT - Implantação de travessia por rede de energia elétrica no km 064+560mda rodovia BR- de São José do Rio Preto/SP, de interesse de Companhia Paulista de Força e L
50500.380862/2023-47	Transbrasiliana Concessionária de Rodovia S/A	PIT - Implantação de travessia de rede de energia elétrica no km 179+570m da rodovia BR- de Lins/SP, de interesse de Companhia Paulista de Força e Luz.
50500.380895/2023-97	Transbrasiliana Concessionária de Rodovia S/A	PIT - Implantação de travessia de rede de energia elétrica no km 210+195m da rodovia BR- de Guaimbê/SP, de interesse de Companhia Paulista de Força e Luz
50500.191485/2023-73	CONCER - Companhia de Concessão Rodoviária Juiz de Fora-Rio S.A.	Solicitação para implantação de acesso no km 797+330m, pista norte, da Rodovia BR-040/M de Juiz de Fora/MG, de interesse da Realiza Empreendimentos Imobiliários de Juiz de Fo
50500.231357/2022-99	CONCER - Companhia de Concessão Rodoviária Juiz de Fora-Rio S.A.	Revitalização da Praça do Bairro Gulf, no km 006+500m, sentido Rio de Janeiro, da Rodovi município de Comendador Levy Gasparian/RJ, de interesse da Prefeitura de Comendador
00408.086062/2022-31	CONCER - Companhia de Concessão Rodoviária Juiz de Fora-Rio S.A.	Fornecimento de subsídios para manifestação da ANTT em juízo, tendo em vista os termos d pela autora nos autos judiciais nº 00773.001036/2023-64.
50500.003907/2023-62	CONCER - Companhia de Concessão Rodoviária Juiz de Fora-Rio S.A.	Implantação de rede de distribuição de gás natural, por meio de ocupação longitudinal sub km 110+093m e km 110+269m, Sentido Sul, da BR-040/RJ no município de Duque de Caxia de Companhia de Gás do Rio de Janeiro CEG - Naturgy S.A.

O PRESENTE DOCUMENTO É PARTE INTEGRANTE DA CERTIDÃO DE ACERVO TÉCNICO EXPEDIDA PELO CREA-SP.
CAT No: 2620250009843 - 06/06/2025 10:03:46 - Autenticação Digital: 0nx1GzAFJCCFC5UyUK1AnC10n5GC50ag.

PROCESSO	CONCESSIONÁRIA	ASSUNTO
50500.022335/2023-11	CONCER - Companhia de Concessão Rodoviária Juiz de Fora-Rio S.A.	Alteração de travessia de rede de energia elétrica aérea na Rodovia BR-262/MG, no km 4 município de São Gonçalo do Pará/MG, de interesse da CEMIG Distribuição S
50500.043044/2023-66	CONCER - Companhia de Concessão Rodoviária Juiz de Fora-Rio S.A.	Readequação de acesso no km 782+230m da Rodovia BR-040/MG, no município de Juiz d interesse de DHD Imóveis e Conservação LTDA.
50500.082394/2021-86	CONCER - Companhia de Concessão Rodoviária Juiz de Fora-Rio S.A.	Apuração de Haveres e Deveres - Análise das desapropriações no período da con
50500.090926/2022-30	CONCER - Companhia de Concessão Rodoviária Juiz de Fora-Rio S.A.	PIT - Apresentação de projeto para implantação de rede de gás natural, localizada entre o kr 211+391m, da BR-116/RJ, no município de Seropédica/RJ, de interesse da Companhia Distril Rio de Janeiro – "CEG".
50500.213050/2022-14	CONCER - Companhia de Concessão Rodoviária Juiz de Fora-Rio S.A.	Projeto de Interesse de Terceiro (PIT) de Readequação de rede de distribuição de rede elétr nos km 803+392m, km 806+538m e km 807+325m e de ocupação longitudinal entre o kr 807+254m, sentido sul, no município de Matias Barbosa/ MG, de interesse da Cemig dis
50500.295200/2023-72	CONCER - Companhia de Concessão Rodoviária Juiz de Fora-Rio S.A.	PIT - Regularização de acesso, na Rodovia BR-040/RJ, km 121+570m, pista norte, no municí Caxias/RJ, de interesse do Consórcio BTS Vila São Luiz.
50500.295203/2023-14	CONCER - Companhia de Concessão Rodoviária Juiz de Fora-Rio S.A.	Implantação de rede de distribuição elétrica por meio de travessia aérea, transversal, em á 041+793 da BR-040/RJ, município de Areal/RJ, de interesse da Neoenergia Guanabara Trans S/A.
50500.363397/2023-80	CONCER - Companhia de Concessão Rodoviária Juiz de Fora-Rio S.A.	PIT - Implantação de travessia aérea de rede de distribuição de energia elétrica no km 158+ BR-153/MG, município de Comendador Gomes/MG, de interesse da empresa CEMIG Dis
50500.147010/2023-40	Concessionária Ecovias do Araguaia S.A	PIT - Regularização de acesso de uso comercial no km 211+780m, pista Norte e Sul, da Rodov município de Uruaçu/GO, de interesse do Grupo Tabocão e Spasso.
50500.196985/2022-11	Concessionária Ecovias do Araguaia S.A	Levantamento Geral das Faixas de Domínio na Rodovias Federais Concedida
50500.000965/2024-15	Concessionária Ecovias do Araguaia S.A	PIT - Implantação de travessia aérea por rede de distribuição de energia elétrica no km 667 BR-153/TO, no município de Gurupi/TO, de interesse da empresa ENERGISA Tocantins Distrib S.A.
50500.027036/2022-91	Concessionária Ecovias do Araguaia S.A	Proposta de Declaração de Utilidade Pública de áreas necessárias às obras de implantação d e Descanso (PPD) no km 212+000m da Rodovia BR-153/GO, no município de Urua
50500.070241/2023-58	Concessionária Ecovias do Araguaia S.A	Implantação de acesso de uso residencial no km 435+828m, pista Norte, da Rodovia BR-414, de Anápolis/GO, de interesse da Monte Sinai Participações Ltda.
50500.103120/2023-08	Concessionária Ecovias do Araguaia S.A	Implantação de painéis publicitários no submarino das praças de pedágio na Rodovia BR-15 182+000m, km 367+000m e km 745+000m, de interesse de VEX Painéis EIRE
50500.103146/2023-48	Concessionária Ecovias do Araguaia S.A	Implantação de de painel publicitário no topo das praças nos kms 182+000m da BR-153/GO, 153/GO e 745+000m da BR-153/TO, de interesse de VEX Painéis EIRELI.
50500.104292/2023-91	Concessionária Ecovias do Araguaia S.A	Implantação de painéis publicitários front-light ao longo do trecho nos km 071+500, 071 073+400, 073+500, 073+600, 175+400, 200+550, 200+650, 200+750, 200+850, 200+950, 21 212+400, 303+500, 303+600, 355+500, 355+600, 355+700 da BR 153/GO, 623+860, 623 625+800, 625+900, 626+000, 671+830, 671+930, 672+030, 674+000, 674+800, 674+900, 67 761+030 da BR 153/TO
50500.231155/2023-28	Concessionária Ecovias do Araguaia S.A	Implantação de travessia de coletor tronco de esgoto (dutos) no km 671+290m da rodovia município de Gurupi/TO, de interesse da Companhia de Saneamento do Tocantins - SA Ambiental/SANEATINS).
50500.293267/2023-72	Concessionária Ecovias do Araguaia S.A	Implantação de estação de rádio-base fixa, no km 708+501m, pista sul, na rodovia BR-153/T Tocantins/TO, de interesse de Winity SPE S.A.
50500.293565/2023-62	Concessionária Ecovias do Araguaia S.A	Implantação de ocupação em faixa de domínio, no km 420+381m da rodovia BR-153/GO Anápolis/GO, de interesse de Winity SPE S.A.
50500.293606/2023-11	Concessionária Ecovias do Araguaia S.A	Implantação de estação de rádio-base fixa no km 398+854m da rodovia BR-414/GO, no mun de Goiás/GO, de interesse de Winity SPE S.A.
50500.293629/2023-25	Concessionária Ecovias do Araguaia S.A	Implantação de estação de rádio-base fixa no km 787+110m da rodovia BR-153/TO, no Talismã/TO, de interesse de Winity SPE S.A.
50500.295307/2023-11	Concessionária Ecovias do Araguaia S.A	Implantação de estação de rádio-base fixa no km 702+044m, pista norte, na rodovia BR-153 Cariri do Tocantins/TO, para disponibilidade de rede wireless, de interesse de Winit

O PRESENTE DOCUMENTO É PARTE INTEGRANTE DA CERTIDÃO DE ACERVO TÉCNICO EXPEDIDA PELO CREA-SP.
CAT No: 2620250009843 - 06/06/2025 10:03:46 - Autenticação Digital: 0nx1GzAFJCCFC5UyUK1AnC10n5GC50ag.

PROCESSO	CONCESSIONÁRIA	ASSUNTO
50500.295313/2023-78	Concessionária Ecovias do Araguaia S.A	Implantação de estação de rádio-base fixa no km 105+930m, pista norte, da rodovia BR-080, Vila Propício/GO, de interesse de Winity SPE S.A.
50500.296008/2023-01	Concessionária Ecovias do Araguaia S.A	Implantação de estação de rádio-base fixa no km 654+414m, pista norte, na rodovia BR-153 Dueré/TO, de interesse de Winity SPE S.A.
50500.296021/2023-52	Concessionária Ecovias do Araguaia S.A	Implantação de estação de rádio-base fixa no km 775+070m, pista sul, na rodovia BR-153/ Alvorada/TO, para disponibilidade de rede wireless, de interesse de Winity SPE
50500.296070/2023-95	Concessionária Ecovias do Araguaia S.A	Implantação de estação de rádio-base fixa no km 748+764m, pista sul, na rodovia BR-153/ Alvorada/TO, para disponibilidade de rede wireless, de interesse de Winity SPE
50500.297722/2023-17	Concessionária Ecovias do Araguaia S.A	Implantação de estação de rádio-base fixa no km 734+413m, pista norte, da rodovia BR-153 Alvorada/TO, de interesse de Winity SPE S.A.
50500.298604/2023-18	Concessionária Ecovias do Araguaia S.A	Implantação de estação de rádio-base fixa no km 151+617m, pista sul, na rodovia BR-153/(Campinorte/GO, de interesse de Winity SPE S.A.
50500.298944/2023-49	Concessionária Ecovias do Araguaia S.A	Implantação de estação de rádio-base, por meio de ocupação no km 026+271m, pista nort 153/GO, município de Porangatu/GO, de interesse de Winity SPE S.A.
50500.298960/2023-31	Concessionária Ecovias do Araguaia S.A	Implantação de estação de rádio-base fixa no km 431+331m, pista sul, da rodovia BR-414/G Abadiânia/GO, de interesse de Winity SPE S.A.
50500.299116/2023-28	Concessionária Ecovias do Araguaia S.A	Implantação de estação de rádio-base, por meio de ocupação no km 026+271m, pista nort 153/GO, município de Porangatu/GO, de interesse de Winity SPE S.A.
50500.299270/2023-08	Concessionária Ecovias do Araguaia S.A	Implantação de estação de rádio-base fixa no km 098+270m, pista Norte, da rodovia BR-080 Vila Propício/GO, de interesse de Winity SPE S.A.
50500.299435/2023-33	Concessionária Ecovias do Araguaia S.A	Implantação de estação de rádio-base fixa, no km 708+501m, pista sul, na rodovia BR-153/T Tocantins/TO, de interesse de Winity SPE S.A.
50500.300718/2023-35	Concessionária Ecovias do Araguaia S.A	Implantação de estação de rádio-base fixa no km 334+196m, pista norte, da rodovia BR-153, Jaraguá/GO, de interesse de Winity SPE S.A.
50500.300963/2023-42	Concessionária Ecovias do Araguaia S.A	Implantação de estação de rádio-base fixa no km 314+289m, pista Norte, da rodovia BR-414 Vila Propício/GO, de interesse de Winity SPE S.A.
50500.301006/2023-33	Concessionária Ecovias do Araguaia S.A	Implantação de estação de rádio-base fixa no km 427+010m, pista Sul, na rodovia BR-414/(Abadiânia/GO, de interesse de Winity SPE S.A.
50500.301040/2023-16	Concessionária Ecovias do Araguaia S.A	Implantação de estação de rádio-base fixa no km 334+196m, pista norte, da rodovia BR-153, Jaraguá/GO, de interesse de Winity SPE S.A.
50500.301181/2023-21	Concessionária Ecovias do Araguaia S.A	Implantação de estação de rádio-base fixa no km 405+949m, pista sul, da rodovia BR-153/(Pirenópolis/GO, de interesse de Winity SPE S.A.
50500.301227/2023-10	Concessionária Ecovias do Araguaia S.A	Implantação de estação de rádio-base fixa no km 334+196m, pista norte, da rodovia BR-153, Jaraguá/GO, de interesse de Winity SPE S.A.
50500.302018/2023-85	Concessionária Ecovias do Araguaia S.A	Implantação de estação de rádio-base fixa no km 797+335m da rodovia BR-153/TO, municíp de interesse de Winity SPE S.A.
50500.302054/2023-49	Concessionária Ecovias do Araguaia S.A	Implantação de estação de rádio-base fixa no km 056+617m, pista norte, da rodovia BR-153, Porangatu/GO, de interesse de Winity SPE S.A.
50500.302097/2023-24	Concessionária Ecovias do Araguaia S.A	Implantação de estação de rádio-base fixa no km 306+327m, pista sul, da rodovia BR-153/(Rialma/GO, de interesse de Winity SPE S.A.
50500.302122/2023-70	Concessionária Ecovias do Araguaia S.A	Implantação de estação de rádio-base fixa no km 016+886m, pista sul, da rodovia BR-153/(Porangatu/GO, de interesse de Winity SPE S.A.
50500.302135/2023-49	Concessionária Ecovias do Araguaia S.A	Implantação de estação de rádio-base fixa no km 187+903m, pista Sul, da rodovia BR-153/(Uruaçu/GO, de interesse de Winity SPE S.A.
50500.302204/2023-14	Concessionária Ecovias do Araguaia S.A	Implantação de estação de rádio-base fixa no km 337+671m, pista Sul, da rodovia BR-414/G Cocalzinho de Goiás/GO, de interesse de Winity SPE S.A.
50500.302246/2023-55	Concessionária Ecovias do Araguaia S.A	Implantação de estação de rádio-base fixa no km 139+837m, pista norte, da rodovia BR-153, Mara Rosa/GO, de interesse de Winity SPE S.A.
50500.302289/2023-31	Concessionária Ecovias do Araguaia S.A	Implantação de estação de rádio-base, por meio de ocupação no km 411+114m, pista sul, 414/GO, município de Abadiânia/GO, de interesse de Winity SPE S.A.
50500.302297/2023-87	Concessionária Ecovias do Araguaia S.A	Implantação de estação de rádio-base fixa no km 348+730m, pista norte, na rodovia BR-414, Cocalzinho de Goiás/GO, de interesse de Winity SPE S.A.
50500.302413/2023-68	Concessionária Ecovias do Araguaia S.A	Implantação de estação de rádio-base fixa no km 155+308m, pista norte, da rodovia BR-080, Santa Rita do Novo Destino/GO, de interesse de Winity SPE S.A.

O PRESENTE DOCUMENTO É PARTE INTEGRANTE DA CERTIDÃO DE ACERVO TÉCNICO EXPEDIDA PELO CREA-SP.
CAT No: 2620250009843 - 06/06/2025 10:03:46 - Autenticação Digital: 0nx1GzAFJCCFC5UyUK1AnC10n5GC50ag.

PROCESSO	CONCESSIONÁRIA	ASSUNTO
50500.302438/2023-61	Concessionária Ecovias do Araguaia S.A	Implantação de estação de rádio-base fixa no km 166+694m, pista norte, da rodovia BR-080, Uruaçu/GO, de interesse de Winity SPE S.A.
50500.302446/2023-16	Concessionária Ecovias do Araguaia S.A	Implantação de estação de rádio-base fixa no km 036+163m, pista norte, da rodovia BR-153, Porangatu/GO, de interesse de Winity SPE S.A.
50500.302466/2023-89	Concessionária Ecovias do Araguaia S.A	Implantação de estação de rádio-base fixa no km 158+382m, pista norte, da rodovia BR-153, Campinorte/GO, de interesse de Winity SPE S.A.
50500.302484/2023-61	Concessionária Ecovias do Araguaia S.A	Implantação de estação de rádio-base fixa no km 325+930m, pista Sul, da rodovia BR-153/(Rianápolis/GO, de interesse de Winity SPE S.A.
50500.302518/2023-17	Concessionária Ecovias do Araguaia S.A	Implantação de estação de rádio-base fixa no km 221+314m, pista Norte, da rodovia BR-153 de Uruaçu/GO, de interesse de Winity SPE S.A.
50500.302600/2023-41	Concessionária Ecovias do Araguaia S.A	Implantação de estação de rádio-base fixa no km 211+160m, pista Norte, da rodovia BR-153 de Uruaçu/GO, de interesse de Winity SPE S.A.
50500.302622/2023-10	Concessionária Ecovias do Araguaia S.A	Implantação de estação de rádio-base fixa no km 042+795m, pista norte, da rodovia BR-153, Porangatu/GO, de interesse de Winity SPE S.A.
50500.302652/2023-18	Concessionária Ecovias do Araguaia S.A	Implantação de estação de rádio-base fixa no km 004+922m, pista norte, da rodovia BR-153, Porangatu/GO, de interesse de Winity SPE S.A.
50500.302658/2023-95	Concessionária Ecovias do Araguaia S.A	Implantação de estação de rádio-base fixa no km 325+526m, pista norte, da rodovia BR-414, de Cocalzinho de Goiás/GO, de interesse de Winity SPE S.A.
50500.302679/2023-19	Concessionária Ecovias do Araguaia S.A	Implantação de estação de rádio-base fixa no km 130+796m, pista norte, da rodovia BR-153, Mara Rosa/GO, de interesse de Winity SPE S.A.
50500.302726/2023-16	Concessionária Ecovias do Araguaia S.A	Implantação de estação de rádio-base fixa no km 633+560m, pista norte, da rodovia BR-153 Aliança do Tocantins/TO, de interesse de Winity SPE S.A.
50500.302742/2023-17	Concessionária Ecovias do Araguaia S.A	Implantação de estação de rádio-base fixa no km 342+063m, pista norte, da rodovia BR-153, Jaraguá/GO, de interesse de Winity SPE S.A.
50500.305381/2023-52	Concessionária Ecovias do Araguaia S.A	Proposta de declaração de utilidade pública de área necessária às obras de duplicação e ret entre o km 663+000 e o km 671+190, na rodovia BR-153/TO, no município de Gur
50500.305443/2023-26	Concessionária Ecovias do Araguaia S.A	Proposta de declaração de utilidade pública de área necessária às obras de implantação trombeta, localizado no km 662+700m, na rodovia BR-153/TO, no município de Aliança d
50500.306534/2023-89	Concessionária Ecovias do Araguaia S.A	Captação de Receitas extraordinárias por meio da ocupação da faixa de domínio por
50500.312163/2023-74	Concessionária Ecovias do Araguaia S.A	Implantação de estação de rádio-base fixa no km 261+600m, pista sul, da rodovia BR-153/(Nova Glória/GO, de interesse de Winity SPE S.A.
50500.312167/2023-52	Concessionária Ecovias do Araguaia S.A	PIT - Implantação de estação de rádio-base fixa no km 368+839m, pista norte, da rodovi município de São Francisco de Goiás/GO, de interesse de Winity SPE S.A.
50500.312172/2023-65	Concessionária Ecovias do Araguaia S.A	PIT - Implantação de estação de rádio-base fixa no km 090+898m, pista norte, da rodovi município de Santa Tereza de Goiás/GO, de interesse de Winity SPE S.A.
50500.324588/2023-26	Concessionária Ecovias do Araguaia S.A	PIT - Implantação de estação de rádio-base fixa no km 252+080m, pista norte, na rodovi município de São Luiz do Norte/GO, de interesse de Winity SPE S.A.
50500.324710/2023-64	Concessionária Ecovias do Araguaia S.A	PIT - Implantação de estação de rádio-base fixa no km 232+460m, pista sul, da rodovia BR-1 de Hidrolina/GO, de interesse de Winity SPE S.A.
50500.327917/2023-91	Concessionária Ecovias do Araguaia S.A	Proposta de declaração de utilidade pública de áreas necessárias às obras de ampliação d melhorias do segmento 2, localizado entre o km 671+190m e o km 677+000m, na rodovia município de Gurupi/TO
50500.339526/2023-19	Concessionária Ecovias do Araguaia S.A	PIT - Implantação de coletor de esgoto entre o km 437+570m e o km 437+960m, pista sul, 414/GO, município de Anápolis/GO, de interesse de Ministério da Defesa - Comando da Ae Aérea de Anápolis.
50500.356555/2023-45	Concessionária Ecovias do Araguaia S.A	PIT - Implantação de interseção no km 437+000m da rodovia BR-153/GO, no município de interesse da Prefeitura Municipal de Anápolis.
50500.370752/2023-77	Concessionária Ecovias do Araguaia S.A	PIT - Implantação de travessia de rede de fibra óptica no km 626+118m, da rodovia BR-365/ Uberlândia/MG, de interesse da empresa CEMIG Distribuição S/A
50500.176180/2022-51	CRO - Rota do Oeste S/A	Prestação de Contas e Desapropriação da Concessionária Nova Rota do Oeste 1º ao 7º anc Contrato do Edital de Concessão nº003/2013.
50500.235968/2022-14	CRO - Rota do Oeste S/A	Proposta de declaração de utilidade pública de áreas complementares necessárias às obra entre o km 507+000 e o km 599+200 da BR-163/MT – Trecho Posto Gil – no município de N

O PRESENTE DOCUMENTO É PARTE INTEGRANTE DA CERTIDÃO DE ACERVO TÉCNICO EXPEDIDA PELO CREA-SP.
CAT No: 2620250009843 - 06/06/2025 10:03:46 - Autenticação Digital: 0nx1GzAFJCCFC5UyUK1AnC10n5GC50ag.

PROCESSO	CONCESSIONÁRIA	ASSUNTO
50500.276656/2023-33	CRO - Rota do Oeste S/A	RMA- Relatório de Metodologia Avaliatória: Duplicação rodovia dos imigrantes - Km 495+
50500.289137/2022-54	CRO - Rota do Oeste S/A	Implantação de segmentos de rede de gasoduto entre o km 495+950m e o km 500+211m 070/MT, no município de Cuiabá/MT, de interesse da Companhia Mato-Grossense de G
00473.024937/2022-28	CRO - Rota do Oeste S/A	Reclamação Pré Processual impetrada pela Concessionária CRO para definição dos procedim cartorário das Desapropriações.
50500.003232/2022-71	CRO - Rota do Oeste S/A	Análise do Plano de Trabalho proposto para regularização das áreas desapropriadas - C 4.425/2022.
50500.00555/2023-93	CRO - Rota do Oeste S/A	Apresentação de projeto executivo para implantação de acesso sobre a Rodovia BR-163/MT, pista norte, município de Rondonópolis/MT, de interesse de Agropecuária Guari
50500.016321/2022-87	CRO - Rota do Oeste S/A	Solicitação de autorização para implantação de painéis publicitários tipo Front Light dupl domínio das rodovias BR-070/MT, BR-163/MT e BR-364/MT, nos municípios de Cuiabá, Luc Nova Mutum, Rondonópolis, Sinop, Sorriso e Várzea Grande, de interesse de VEX PAII
50500.020020/2020-96	CRO - Rota do Oeste S/A	Levantamento Geral das Faixas de Domínio na Rodovias Federais Concedida
50500.039709/2023-37	CRO - Rota do Oeste S/A	Implantação de dois segmentos rede de fibra óptica, no km 853+349m e no km 853+824m município de Sinop/MT, de interesse da empresa Claro S.A.
50500.043891/2022-40	CRO - Rota do Oeste S/A	PIT - Utilização da faixa de domínio da Rodovia Federal BR-163/MT para implantação de segr fibra óptica entre o km 837+085 e o km 854+089, no município de Sinop/M
50500.043941/2022-99	CRO - Rota do Oeste S/A	PIT - Utilização da faixa de domínio da Rodovia Federal BR-070/MT para implantação de tra energia elétrica no km 500+749, no município de Cuiabá/MT, de interesse da empresa M
50500.071513/2021-75	CRO - Rota do Oeste S/A	Prestação de contas das desapropriações e desocupações na faixa de domínio referentes ao da concessionária Rota do Oeste
50500.093068/2023-66	CRO - Rota do Oeste S/A	Implantação de acesso na BR-163/MT, no km 094+230m, sentido Norte, no município de Ro de interesse da Secretaria de Estado de Infraestrutura e Logística – ("SINFRA
50500.093677/2022-34	CRO - Rota do Oeste S/A	PIT - Apresentação de projeto para implantação de rede de fibra óptica, localizada entre o kr 844+581m, da BR-163/MT, no município de Sinop/MT, de interesse da empresa
50500.095377/2023-71	CRO - Rota do Oeste S/A	Proposta de declaração de utilidade pública de área necessária às obras de implantação de Operacional 05 ("BSO-05") no km 206+800, na Rodovia BR-163/MT, no município de
50500.098035/2023-11	CRO - Rota do Oeste S/A	Proposta de declaração de utilidade pública de uma área necessária à obra de implantação d Operacional 07 ("BSO-07"), no km 305+700m, na rodovia BR-163/MT, no Município de
50500.098087/2023-89	CRO - Rota do Oeste S/A	RMA- Relatório de Metodologia Avaliatória - Contrato de Concessão Edital nº 003
50500.098123/2023-12	CRO - Rota do Oeste S/A	RMA- Relatório de Metodologia Avaliatória - Contrato de Concessão Edital nº 003
50500.100172/2021-52	CRO - Rota do Oeste S/A	Relatório Genérico de Valores- RGV - Contrato de Concessão Edital nº 003/20
50500.102289/2021-71	CRO - Rota do Oeste S/A	Relatório Genérico de Valores- RGV - Contrato de Concessão Edital nº 003/20
50500.105984/2021-94	CRO - Rota do Oeste S/A	Solicitação de implantação de travessia de rede de energia elétrica por meio de travessia a 34+653 e km 39+527 e entre o km 39+917 e km 44+605 da Rodovia BR-163/MT, no municíp de interesse de Celso Griesang, encaminhada por meio da Carta Ofício 4.231/2021 da Con
50500.111459/2023-70	CRO - Rota do Oeste S/A	Anteprojeto de Implantação de Ponto de Parada e Descanso (PPD), no km 319+600, da BR Norte, no município de Itatiaia/RJ - Item 3.4.4.5.
50500.112815/2022-91	CRO - Rota do Oeste S/A	PIT - Apresentação de projeto executivo para Implantação de 3 (três) segmentos de rede de o km 601+354m e o km 686+485m na faixa de domínio da BR-163/MT – Clarice Loqueti Ma
50500.112861/2022-91	CRO - Rota do Oeste S/A	PIT - Solicitação de autorização para Regularização de travessia de rede de fibra óptica no km de domínio da BR-163/MT – Blueline Voice Tecnologia e Comunicação Ltda
50500.116693/2021-21	CRO - Rota do Oeste S/A	Requerimento de Instauração do processo de Relicitação da concessão - BR-163
50500.116928/2022-66	CRO - Rota do Oeste S/A	PIT - Implantação de acesso provisório no km 098+100m, sentido sul, da rodovia BR-163/M Rondonópolis/MT, de interesse da empresa Rumo S.A.
50500.117701/2021-57	CRO - Rota do Oeste S/A	Solicitação de autorização para implantação de acesso, na faixa de domínio da Rodovia BR 679+500, em Lucas do Rio Verde/MT, de interesse das empresas Construart Ltda. e Prim

O PRESENTE DOCUMENTO É PARTE INTEGRANTE DA CERTIDÃO DE ACERVO TÉCNICO EXPEDIDA PELO CREA-SP.
CAT No: 2620250009843 - 06/06/2025 10:03:46 - Autenticação Digital: 0nx1GzAFJCCFC5UyUK1AnC10n5GC50ag.

PROCESSO	CONCESSIONÁRIA	ASSUNTO
		Empreendimentos Ltda., encaminhada por meio da Carta Ofício 4.294/2021, pela Concess Oeste S.A. - CRO.
50500.125087/2023-69	CRO - Rota do Oeste S/A	Solicitação de regularização da cobertura do posto de fiscalização da UOP situada transversa BR-163/MT no km 47+900m, no município de Itiquira/MT, de interesse da Superintendên Polícia Rodoviária Federal.
50500.139681/2023-37	CRO - Rota do Oeste S/A	Regularização de duas travessias rede de fibra óptica, km 834+778m e km 835+984m da município de Sinop/MT, de interesse da empresa Nova Fibra Telecom S.A.
50500.164161/2022-81	CRO - Rota do Oeste S/A	PIT - Regularização de travessia de rede de fibra óptica no km 835+900 na faixa de domínio interesse da Blueline Voice Tecnologia e Comunicação Ltda.
50500.181368/2022-11	CRO - Rota do Oeste S/A	PIT - Implantação de travessia de rede de fibra óptica subterrânea no km 597+134m da E município de Nova Mutum/MT, de interesse da empresa Claro S/A.
50500.197174/2023-18	CRO - Rota do Oeste S/A	Solicitação de autorização para implantação de acesso entre o km 748+293m e o km 748+5 da Rodovia BR-163/MT no município de Sorriso/MT, de interesse da Eldorado Participações e Bens LTDA.
50500.210432/2022-88	CRO - Rota do Oeste S/A	PIT - Solicitação de autorização para ocupação da faixa de domínio da Rodovia BR-163/MT, de acesso do km 594+525 ao km 594+652, pista sul, da BR-163/MT de interesse da empre Company Brasil S.A.
50500.211213/2023-05	CRO - Rota do Oeste S/A	Implantação de cobertura de fiscalização - Unidade Operacional UOP na faixa de domíni ocupação transversal no km 733+200m, da Rodovia BR-163/MT, no município de Sorriso/M Superintendência Regional da Polícia Rodoviária Federal em Mato Grosso.
50500.238084/2022-11	CRO - Rota do Oeste S/A	PIT - Implantação de rede de energia às margens da Rodovia BR-163/MT, no Km 075+775m Rondonópolis/MT, de interesse de Energisa S.A.
50500.262767/2023-62	CRO - Rota do Oeste S/A	Solicitação de autorização para implantação de viaduto ferroviário transversal a Rodovia 237+420m, município de Rondonópolis/MT, de interesse da RUMO S.A.
50500.272070/2022-19	CRO - Rota do Oeste S/A	PIT - Solicitação de autorização para ocupação da faixa de domínio da Rodovia BR-364/MT, de acesso do km 209+755, de interesse da empresa Pedromar Transportes Ltda. e Transpo Ltda.
50500.295946/2023-86	CRO - Rota do Oeste S/A	PIT - Implantação de acesso no km 684+121m, sentido norte, da Rodovia BR-163/MT, no m do Rio Verde/MT, de interesse da GDM Genética do Brasil S.A.
50500.313024/2019-81	CRO - Rota do Oeste S/A	Prestação de Contas Laudos de Desapropriação - 3º, 4º e 5º Ano Concessão
50500.319195/2023-09	CRO - Rota do Oeste S/A	PIT - Implantação de acesso no km 468+000m da Rodovia BR-364/MT, no município de Várz interesse do Auto Posto Cambará LTDA.
50500.358949/2023-38	CRO - Rota do Oeste S/A	PIT - Implantação de viaduto ferroviário (OAE) transversal à Rodovia 163/MT, no km 112+65 Rondonópolis/MT, de interesse da RUMO S.A.
50500.366570/2023-00	CRO - Rota do Oeste S/A	PIT - Regularização de travessia por gasoduto no km 509+180m da rodovia BR-070/MT, n Cuiabá/MT, de interesse da Gasocidente do Mato Grosso LTDA.
50500.373814/2023-01	CRO - Rota do Oeste S/A	PIT - Regularização de rede de fibra óptica entre o km 495+633m ao km 495+653m, na rod município de Jangada/MT, de interesse de Titânia Comércio e Serviços de Tecnologia da In
50500.373824/2023-38	CRO - Rota do Oeste S/A	PIT - Regularização de rede de fibra óptica entre o km 495+740m ao km 498+840m, sentido 364/MT, município de Jangada/MT, de interesse de Titânia Comércio e Serviços de Tecnolog LTDA
50500.373827/2023-71	CRO - Rota do Oeste S/A	PIT - Regularização de rede de fibra óptica entre o km 495+242m ao km 495+640m, na rod município de Jangada/MT, de interesse de Titânia Comércio e Serviços de Tecnologia da In
50500.373832/2023-84	CRO - Rota do Oeste S/A	PIT - Regularização de travessia por rede de fibra óptica no km 761+017 da rodovia BR-163/ de Sorriso/MT, de interesse da LCI Telecomunicações LTDA - ME.
50500.374587/2019-46	CRO - Rota do Oeste S/A	Prestação de Contas de Desapropriação - Concessionária Rota do Oeste - Declaração de URGENTE!
50500.374894/2023-11	CRO - Rota do Oeste S/A	PIT - Regularização de rede de fibra óptica, situada longitudinalmente à rodovia BR-163/MT, ao km 120+125m, do município de Itiquira/MT ao município de Rondonópolis/
50500.133427/2023-25	CRO - Rota do Oeste S/A	Atendimento à demanda recebida através do Sistema de Ouvidoria (SOU), via e-mail da Coo de Domínio (COFAD/GEENG), em 08/12/2023 - Rodovia Presidente Dutra - cidade de J
50500.318705/2019-36	CRT - Concessionária Rio - Teresópolis S/A	Apuração de Haveres e Deveres - Análise das Desapropriações no Período da Con

O PRESENTE DOCUMENTO É PARTE INTEGRANTE DA CERTIDÃO DE ACERVO TÉCNICO EXPEDIDA PELO CREA-SP.
CAT No: 2620250009843 - 06/06/2025 10:03:46 - Autenticação Digital: 0nx1GzAFJCCFC5UyUK1AnC10n5GC50ag.

PROCESSO	CONCESSIONÁRIA	ASSUNTO
00550.003841/2021-85	CRT - Concessionária Rio - Teresópolis S/A	Manifestação no processo judicial - Ação demolitória - processo SEI nº 00550.00384
01032.003921/2023-14	CRT - Concessionária Rio - Teresópolis S/A	Solicitação de subsídios, para manifestação da ANTT em juízo - Necessidade de fiscalização c nos km 129 e 129+741 da Via Dutra (BR 116)- Processos Judiciais nº 5004612-94.2020.4.03 28.2020.4.03.0000.
50500.002198/2022-17	CRT - Concessionária Rio - Teresópolis S/A	Requerimento PRES-009/22/FD - Concessionária CRT solicita orientação quanto aos Projeto terceiros- PITs, para ocupação da faixa de domínio, em razão do encerramento da c
50500.008790/2022-22	CRT - Concessionária Rio - Teresópolis S/A	PIT - Solicitação de implantação de acesso na faixa de domínio da Rodovia BR-116/RS no km norte, no município de Jaguarão/RS, de interesse do Sr. Hamilton Miguel Patino
50500.036766/2022-83	CRT - Concessionária Rio - Teresópolis S/A	Projeto de Interesse de Terceiro - Procedimento e Atribuição das Coordenações Regionais 5.977/2022 e Portaria nº 28/2019 - URGENTE!
50500.040256/2022-19	CRT - Concessionária Rio - Teresópolis S/A	Pleito do Deputado Federal Luiz Lima (PL/RJ), da Câmara dos Deputados, que solicita recon das Areias, no município de São José do Vale do Rio Preto/RJ.
50500.289506/2022-17	CRT - Concessionária Rio - Teresópolis S/A	Pleito dos Vereadores João Agostino Braun e Volnei Leandro Zancanaro, da Câmara Municip referente ao fechamento de acesso localizado no Km 352,7, na BR 386.
50500.176167/2022-00	ECO050 - Concessionária de Rodovias S.A.	Prestação de Contas e Desapropriação da Concessionária de Rodovias S.A - ECC
50500.001505/2021-61	ECO050 - Concessionária de Rodovias S.A.	PIT - Solicitação de Implantação de acesso localizado no km 059+530m da rodovia BR-050/ Uberlândia/MG de interesse do Sr. Antônio Carlos Alvares Fernandes.
50500.007338/2022-43	ECO050 - Concessionária de Rodovias S.A.	Proposta de declaração de utilidade pública complementar de área necessária às obras de desnível, no km 098+500m na Rodovia BR-050/GO, no município de Cristalina/
50500.007341/2022-67	ECO050 - Concessionária de Rodovias S.A.	Proposta de Declaração de Utilidade Pública complementar, de áreas necessárias às obras Capacidade e melhorias, localizado entre os kms 116+400 e 124+500, da rodovia BR
50500.011405/2024-96	ECO050 - Concessionária de Rodovias S.A.	PIT - Implantação de travessia aérea por rede de distribuição de energia elétrica no km 124 BR-050/MG, no município de Uberaba/MG, de interesse da CEMIG Distribuiçã
50500.018966/2020-92	ECO050 - Concessionária de Rodovias S.A.	Levantamento Geral das Faixas de Domínio nas Rodovias Federais Concedidas - BR-050/GO 314,00 - BR-050/MG - Km 0,00 ao km 207,30
50500.022697/2021-40	ECO050 - Concessionária de Rodovias S.A.	Prestação de Contas de Desapropriação - 8º Ano - ECO050.
50500.041427/2022-19	ECO050 - Concessionária de Rodovias S.A.	Solicitação de autorização para implantação de 2 placas de sinalização, na faixa de domínio c localizadas no km 166+800m e km 167+250, município de Uberaba/MG
50500.057293/2023-39	ECO050 - Concessionária de Rodovias S.A.	Proposta de Declaração de Utilidade Pública de áreas necessárias às obras de interseção er 280+600m na Rodovia BR-050/GO no município de Catalão/GO.
50500.077992/2023-03	ECO050 - Concessionária de Rodovias S.A.	Proposta de declaração de utilidade pública de áreas necessárias às obra de interseção em 277+980, na rodovia BR-050/GO, no Município de Catalão/GO.
50500.094133/2023-71	ECO050 - Concessionária de Rodovias S.A.	PIT - Implantação de rede de distribuição de energia elétrica na faixa de domínio da Rodo através de ocupação subterrânea no km 013+352m, de interesse da empresa CEMIG Distri atendimento ao município de Uberlândia/MG.
50500.104123/2022-70	ECO050 - Concessionária de Rodovias S.A.	PIT - Solicitação de autorização para implantação de equipamentos (FSAT) do Plano Naciona Tráfego na faixa de domínio da rodovia BR-050/GO/MG, de interesse da da SITRAN – Sinali Industrial Ltda., nos municípios de Uberlândia/MG, Uberaba/MG e Ipameri/G
50500.104208/2022-58	ECO050 - Concessionária de Rodovias S.A.	PIT - Solicitação de autorização para implantação de travessia de rede de energia elétrica a domínio da BR-050, localizada no km165+469m, no município de Uberaba/MG, de intere Distribuição S/A.
50500.110100/2021-13	ECO050 - Concessionária de Rodovias S.A.	Proposta de declaração de utilidade pública, de áreas necessárias às obras de dispositivo localizado no km 184+760m na rodovia BR-050/GO, no município de Campo Alegre de
50500.110159/2021-10	ECO050 - Concessionária de Rodovias S.A.	Proposta de Declaração de Utilidade Pública para desapropriação de áreas necessárias às ob Nível, localizados no km 248+500m e 172+500m na rodovia BR-050/GO, nos municípios de Alegre de Goiás/GO
50500.110946/2021-53	ECO050 - Concessionária de Rodovias S.A.	Prestação de contas das desapropriações e desocupações na faixa de domínio / Proposta Ordinária e 11ª Revisão Extraordinária da Tarifa Básica de Pedágio da Eco050 - Concessionári (ECO050).

O PRESENTE DOCUMENTO É PARTE INTEGRANTE DA CERTIDÃO DE ACERVO TÉCNICO EXPEDIDA PELO CREA-SP.
CAT No: 2620250009843 - 06/06/2025 10:03:46 - Autenticação Digital: 0nx1GzAFJCCFC5UyUK1AnC10n5GC50ag.

PROCESSO	CONCESSIONÁRIA	ASSUNTO
50500.122720/2021-03	ECO050 - Concessionária de Rodovias S.A.	Proposta de declaração de utilidade pública complementar de áreas necessárias às obras d desnível, localizado no km 102+220m na rodovia BR-050/GO, no município de Crist
50500.124027/2020-86	ECO050 - Concessionária de Rodovias S.A.	Prestação de Contas Laudos de Desapropriação - 7º Ano de Concessão.
50500.152649/2022-66	ECO050 - Concessionária de Rodovias S.A.	Solicitação de prazo para envio de documentos complementares, referente à regularização dois (02) dutos ociosos, implantados junto ao projeto executivo de implantação de infraes óptica na Rodovia BR-050/MG/GO para a empresa CELERIX.
50500.169099/2022-14	ECO050 - Concessionária de Rodovias S.A.	PIT - Solicitação de autorização para implantação de 8 placas de sinalização na faixa de domí 050/GO, entre o km 263+945 e o 293+830, no município de Catalão/GO, de interesse de As Shopping.
50500.174000/2022-04	ECO050 - Concessionária de Rodovias S.A.	Solicitação de autorização para implantação de travessia aérea de cabo óptico, na faixa de d BR-050, localizada no km 269+800m, município de Catalão/GO.
50500.174028/2022-33	ECO050 - Concessionária de Rodovias S.A.	PIT - Solicitação de autorização para implantação de travessia aérea de cabo óptico, na faix rodovia BR-050, localizada no km 245+480m, distrito de Pires Belo/GO.
50500.178320/2023-14	ECO050 - Concessionária de Rodovias S.A.	PIT - Solicitação de autorização para implantação de travessia de rede de energia elétrica a domínio da rodovia BR-050, no km 176+715m, município de Uberaba/MG
50500.222468/2022-12	ECO050 - Concessionária de Rodovias S.A.	PIT - Solicitação de autorização para implantação de travessia aérea de rede elétrica no l (contorno) da rodovia BR-050/MG, no município Uberlândia/MG, de interesse da CEMIG D
50500.227329/2022-77	ECO050 - Concessionária de Rodovias S.A.	PIT - Implantação de travessia aérea de rede elétrica no km 286+716m da rodovia BR-050/M de Catalão/GO, de interesse de CELG Distribuição S/A.
50500.231054/2022-76	ECO050 - Concessionária de Rodovias S.A.	PIT - Implantação de fibra óptica por meio de ocupação longitudinal subterrânea do km 3 304+236, pista norte, na Rodovia Presidente Dutra - BR-116/RJ, no município de Resende/R Centurylink Comunicações do Brasil LTDA.
50500.263119/2022-42	ECO050 - Concessionária de Rodovias S.A.	Réplica sobre a Revisão de Tarifa Básica de Pedágio da ECO 050, referente à 8ª Revisão Ordin Extraordinária.
50500.274066/2022-95	ECO050 - Concessionária de Rodovias S.A.	Proposta de Declaração de Utilidade Pública para desapropriação de áreas necessárias à ob em desnível, no km 275+980, na rodovia BR-050/GO, no Município de Catalão,
50500.274069/2022-29	ECO050 - Concessionária de Rodovias S.A.	Proposta de declaração de utilidade pública de áreas necessárias às obras de interseção en 283+030m na Rodovia BR-050/GO no município de Catalão/GO.
50500.275817/2022-91	ECO050 - Concessionária de Rodovias S.A.	Solicitação de prazo para reapresentação de projeto, referente à implantação de painéis p Praças de Pedágio da rodovia BR-050/GO/MG, de interesse da VEX painéis Lt
50500.292547/2023-63	ECO050 - Concessionária de Rodovias S.A.	Implantação de rede de energia elétrica entre o km 080+940m e o km 085+340m da rodo município de Uberlândia/MG, de interesse de CEMIG Distribuição S.A.
50500.293536/2023-09	ECO050 - Concessionária de Rodovias S.A.	Implantação de estação de rádio-base fixa no km 641+568m da rodovia BR-153/TO, no mu do Tocantins/GO, de interesse de Winity SPE S.A.
50500.299243/2023-27	ECO050 - Concessionária de Rodovias S.A.	Pleito - Estrutura Física do Escritório Regional de Fiscalização de Infraestrutura Rodoviária - Contrato do Edital de Concessão nº001/2013 - Concessionária ECO050.
50500.300117/2023-22	ECO050 - Concessionária de Rodovias S.A.	PIT - Implantação de bueiro de drenagem pluvial no km 079+419m da Rodovia BR-050/M Uberlândia/MG, de interesse da Companhia de Habitação do Estado de Minas Gerais - C
50500.303423/2023-11	ECO050 - Concessionária de Rodovias S.A.	PIT - Implantação de travessia subterrânea de rede de energia elétrica, na faixa de domíni 050/MG, no km 018+510m, município de Uberlândia/MG, de interesse da CEMIG Distr
50500.303429/2023-98	ECO050 - Concessionária de Rodovias S.A.	PIT - Implantação de travessia aérea por rede de distribuição de energia elétrica no km 041 BR-050/MG, no município de Araguari/MG, de interesse da CEMIG Distribuição
50500.319175/2023-20	ECO050 - Concessionária de Rodovias S.A.	Regularização de rede de fibra óptica entre o km 077+300m e o km 169+527m da Rodovia Municípios de Uberlândia/MG e Uberaba/MG, de interesse de Algar Telecom
50500.341165/2023-71	ECO050 - Concessionária de Rodovias S.A.	PIT - Implantação de travessia de adutora no km 078+352m da Rodovia BR-050/MG, no Uberlândia/MG, de interesse de Departamento Municipal de Água e Esgoto - D
50500.349540/2023-21	ECO050 - Concessionária de Rodovias S.A.	Proposta de Declaração de Utilidade Pública de área necessária às obras de interseção em d no km 097+700m, na rodovia BR-050/GO, no município de Cristalina/GO.

O PRESENTE DOCUMENTO É PARTE INTEGRANTE DA CERTIDÃO DE ACERVO TÉCNICO EXPEDIDA PELO CREA-SP.
CAT No: 2620250009843 - 06/06/2025 10:03:46 - Autenticação Digital: 0nx1GzAFJCCFC5UyUK1AnC10n5GC50ag.

PROCESSO	CONCESSIONÁRIA	ASSUNTO
50500.378176/2023-14	ECO050 - Concessionária de Rodovias S.A.	PIT - Implantação de rede de drenagem no km 183+730m da rodovia BR-050/MG, no r Uberaba/MG, de interesse de Villa Vic Bilbao
50500.009216/2023-72	ECO101 - Concessionária de Rodovias S/A	PIT - Encaminhamento de projeto de readequação de acesso às margens da Rodovia BR- 276+900m, pista sentido norte, no município de Serra/ES, de interesse de Tasco Comércio e LTDA - Posto Serramar.
50500.016643/2022-26	ECO101 - Concessionária de Rodovias S/A	Proposta de Declaração de Utilidade Pública complementar, de áreas necessárias às obras d pista dupla no Subtrecho F, localizado entre os kms 308+200 ao 357+700, da rodovia
50500.019914/2020-33	ECO101 - Concessionária de Rodovias S/A	Levantamento Geral das Faixas de Domínio nas Rodovias Federais Concedid
50500.054154/2023-53	ECO101 - Concessionária de Rodovias S/A	Implantação de rede de energia elétrica na faixa de domínio da Rodovia Santos Dumont, BR- de travessia no km 770+460m, no Município de Planalto/BA, de interesse da Companhia d Estado da Bahia - COELBA.
50500.054422/2023-37	ECO101 - Concessionária de Rodovias S/A	Implantação de equipamentos para cerco eletrônico às margens da Rodovia BR-101/ES, quilômetros 171+288, 202+483, 229+271, 230+188, 230+973, 237+000, 250+658, 260+ 281+740, 310+820 e 451+039, nos municípios de Linhares, João Neiva, Fundão, Serra, Viana de interesse da empresa Consórcio Pedras Verdes.
50500.054559/2023-91	ECO101 - Concessionária de Rodovias S/A	Implantação de rede de energia elétrica às margens da Rodovia Santos Dumont BR-116/ 519+130m e o km 519+190m, no município de Itatim/BA, de interesse da empresa
50500.058179/2023-26	ECO101 - Concessionária de Rodovias S/A	PIT - Implantação de travessia aérea de rede de distribuição de média tensão e de baixa 164+170m da Rodovia BR-101/ES, no município de Linhares/ES, de interesse de EDP Espírito de Energia S/A.
50500.081612/2022-46	ECO101 - Concessionária de Rodovias S/A	PIT - Solicitação de autorização para Implantação de Travessia de Transporte Dutoviário, lo 161+903m, da rodovia federal BR-101/ES, de interesse da Companhia de Gás do Espírito San 34.307.295/0001-65.
50500.085759/2022-13	ECO101 - Concessionária de Rodovias S/A	PIT - Apresentação de projeto para implantação de rede de gás natural, localizada entre no l BR-101/ES, no município de Serra/ES, de interesse da Companhia de Gás do Espírito Sa
50500.100656/2022-82	ECO101 - Concessionária de Rodovias S/A	Proposta de Declaração de Utilidade Pública complementar de áreas necessárias às obras d marginais entre os km 296+600m e o km 297+950m da Rodovia BR-101/ES nos município Cariacica/ES.
50500.104415/2022-11	ECO101 - Concessionária de Rodovias S/A	PIT - Projeto de implantação de painéis front-light publicitários fixados em passarelas – Passarelas do km 068 ao km 309.
50500.112598/2022-30	ECO101 - Concessionária de Rodovias S/A	PIT - Projeto Implantação de Acesso – Comércio de Frutas Brasil LTDA – Contorno de Iconh Pista Sentido Sul – BR101/ES/BA.
50500.116500/2022-13	ECO101 - Concessionária de Rodovias S/A	PIT - Implantação de acesso às margens da Rodovia BR-101/ES, no km 157+200m, sentido su Linhares/ES, de interesse de Percal Representação e Comércio Ltda.
50500.120724/2022-20	ECO101 - Concessionária de Rodovias S/A	Lei nº 13.448/2017 – Requerimento de Relicitação do Contrato de Concessão da BR-101/E
50500.121699/2021-11	ECO101 - Concessionária de Rodovias S/A	Declaração de Utilidade Pública – DUP – Implantação da Unidade Operacional (UOP) e Del Rodoviária Federal (PRF) Km 244 – Pista Sul.
50500.148482/2022-39	ECO101 - Concessionária de Rodovias S/A	PIT - Projeto de travessia de linha de distribuição de energia no km 59+105m da Rodovia município de São Mateus/ES, de interesse de EDP Espírito Santo Distribuição de En
50500.148656/2022-63	ECO101 - Concessionária de Rodovias S/A	PIT - Implantação de equipamentos de monitoramento para cerco eletrônico dos municípi Espírito Santo do km 239 ao 305 da BR-101/ES, de interesse da empresa Consórcio Pe
50500.169684/2022-14	ECO101 - Concessionária de Rodovias S/A	PIT - Solicitação de autorização de implantação de travessia travessia e extensão de tubulaçã de esgoto na faixa de domínio no trecho entre o Km 252+400m e 254+040m, de interesse d Concessionária de Saneamento S.A., no município de Serra/ES.
50500.185779/2023-66	ECO101 - Concessionária de Rodovias S/A	Implantação de equipamento para cerco eletrônico às margens da Rodovia BR-101/ES, lo 288+963m, no município de Cariacica/ES, de interesse da empresa Consórcio Pedra
50500.186563/2022-37	ECO101 - Concessionária de Rodovias S/A	PIT - Projeto de travessia de tubulação para interligação rede de Sistema de Esgotament município de Aracruz, distrito de Jacupemba, no km 175+012 da BR-101/ES, de interesse de de Água e Esgoto - SAAE.
50500.195026/2022-88	ECO101 - Concessionária de Rodovias S/A	PIT - Readequação de acesso no km 316+700, pista sentido norte, da Rodovia BR-101/ES, Viana/ES, de interesse de Ouro Branco Transportes Eireli.

O PRESENTE DOCUMENTO É PARTE INTEGRANTE DA CERTIDÃO DE ACERVO TÉCNICO EXPEDIDA PELO CREA-SP.
CAT No: 2620250009843 - 06/06/2025 10:03:46 - Autenticação Digital: 0nx1GzAFJCCFC5UyUK1AnC10n5GC50ag.

PROCESSO	CONCESSIONÁRIA	ASSUNTO
50500.215545/2023-51	ECO101 - Concessionária de Rodovias S/A	PIT - Regularização de acesso, no km 653+300m, da rodovia BR-381/MG, município de Sa Amparo/MG, de interesse da Prefeitura Municipal de Santo Antônio do Ampa
50500.224562/2023-89	ECO101 - Concessionária de Rodovias S/A	PIT - Implantação do Sistema de Macrodrenagem Método Não Destrutivo Túnel Bala no l sentidos norte e sul, da BR-101/ES, no município de Linhares/ES, de interesse da Secretaria M e Serviços Urbanos (SEMOS) - Prefeitura Municipal de Linhares/ES.
50500.235400/2023-76	ECO101 - Concessionária de Rodovias S/A	Implantação de travessia aérea de linha de distribuição de energia no km 165+070m, sentid rodovia BR-101/ES, município de Linhares/ES, de interesse da EDP Espírito Santo Distribuiçã
50500.258571/2022-92	ECO101 - Concessionária de Rodovias S/A	PIT - Solicitação de autorização para ocupação da faixa de domínio da Rodovia BR-101/ES, pa equipamentos de monitoramento para cerco eletrônico dos municípios do Estado do Espírito ao 438, de interesse da empresa Consórcio Pedras Verdes.
50500.266598/2022-59	ECO101 - Concessionária de Rodovias S/A	PIT - Implantação de equipamentos de monitoramento para Cerco Eletrônico dos Municíp Espírito Santo, nos km 012+500m, 019+130m, 056+900m, 064+100m, 151+500m, 153+60 370+700m, 453+300m e 459+000m da Rodovia BR-101/ES, de interesse do Consórcio P
50500.289667/2023-83	ECO101 - Concessionária de Rodovias S/A	Implantação de rede de distribuição de gás natural no município de São Mateus/ES, do km 065+654m, sentido Sul, da BR-101/ES, de interesse da Companhia de Gás do Espírito Sa
50500.296167/2022-17	ECO101 - Concessionária de Rodovias S/A	Encaminhamento de projeto de readequação de acesso às margens da Rodovia BR-101/ES, sentido sul, no município de Serra/ES, de interesse de ABMPARSPE 08 Participaçõ
50500.305522/2023-37	ECO101 - Concessionária de Rodovias S/A	Proposta de declaração de utilidade pública de área necessária às obras do terrapleno (Eros km 317+940m, Pista Sul na rodovia BR-101/ES, no município de Vila Velha/E
50500.307654/2023-01	ECO101 - Concessionária de Rodovias S/A	PIT - Implantação de 33 Painéis Dupla Face / Front-Light Publicitários nos quilômetros 147+(207+120m, 208+114m, 209+000m, 210+000m, 211+000m, 215+000m, 219+000m, 296+18 296+250m, 296+265m, 296+315m, 296+315m, 296+390m, 304+760m, 304+830m, 304+90 305+070m, 270+600m, 324+620m, 324+870m, 325+120m, 334+527m, 334+617m, 334+7(335+050m, 335+100m, 335+200m e 413+300m, na Rodovia BR101/ES, nos municípios de l Serra, Cariacica, Viana, Guarapari e Itapemirim no ES, de interesse da VEX Painéis
50505.024901/2022-06	ECO101 - Concessionária de Rodovias S/A	Análise das informações relativas às Declarações de Utilidade Públicas para as obras da
50500.418257/2019-70	ECOPONTE - Concessionária Ponte-Niterói S/A	Levantamento Geral das Faixas de Domínio na Rodovias Federais Concedida
50500.002678/2022-88	ECOPONTE - Concessionária Ponte-Niterói S/A	Proposta da 6ª Revisão Ordinária e 8ª Revisão Extraordinária e Reajuste da Tarifa de Pedágio Ponte Rio-Niterói S/A – ECOPONTE. Solicita orientação quanto à prestação de contas, da construídas para o Exército.
50500.008966/2023-27	ECOPONTE - Concessionária Ponte-Niterói S/A	7ª Revisão Ordinária e 9ª Revisão Extraordinária da Tarifa Básica de Pedágio
50500.039514/2022-14	ECOPONTE - Concessionária Ponte-Niterói S/A	Permissão de uso e ocupação da faixa de domínio pela Cooperativa de Caminhoneiros de Container e Carga em Geral da Zona Portuária do Município do Rio de Janeiro - COOPERJ G2 Ecoponte.
50500.133427/2023-25	ECOPONTE - Concessionária Ponte-Niterói S/A	8ª Revisão Ordinária e 10ª Revisão Extraordinária da Concessionária Ponte Rio-Niterói S/
50500.014093/2023-91	ECORIOMINAS Concessionária de Rodovias S.A.	Proposta de declaração de utilidade pública de áreas necessárias às obras de implantação da 15, no km 434+247m, na rodovia BR-116/MG, no Município de Engenheiro Calda
50500.015244/2023-29	ECORIOMINAS Concessionária de Rodovias S.A.	Proposta de declaração de utilidade pública de áreas necessárias às obras de implantação da 08, no km 011+812m, na rodovia BR-493/RJ, no Município de Guapimirim/R
50500.015658/2023-58	ECORIOMINAS Concessionária de Rodovias S.A.	Proposta de declaração de utilidade pública de áreas necessárias às obras de implantação da 07, no km 115+460m, na rodovia BR-116/RJ, no Município de Magé/RJ.
50500.015984/2023-65	ECORIOMINAS Concessionária de Rodovias S.A.	Proposta de declaração de utilidade pública de áreas necessárias às obras de implantação da 09, no km 785+214m, na rodovia BR-116/MG, no Município de Leopoldina/M
50500.016226/2023-64	ECORIOMINAS Concessionária de Rodovias S.A.	Proposta de declaração de utilidade pública de áreas necessárias às obras de implantação da 11, no km 671+198m, na rodovia BR-116/MG, no Município de Miradouro/M

O PRESENTE DOCUMENTO É PARTE INTEGRANTE DA CERTIDÃO DE ACERVO TÉCNICO EXPEDIDA PELO CREA-SP.
CAT No: 2620250009843 - 06/06/2025 10:03:46 - Autenticação Digital: 0nx1GzAFJCCFC5UyUK1AnC10n5GC50ag.

PROCESSO	CONCESSIONÁRIA	ASSUNTO
50500.016238/2023-99	ECORIOMINAS Concessionária de Rodovias S.A.	Proposta de declaração de utilidade pública de áreas necessárias às obras de implantação da 10, no km 724+891m, na rodovia BR-116/MG, no Município de Laranjal/MG
50500.016285/2023-32	ECORIOMINAS Concessionária de Rodovias S.A.	Proposta de declaração de utilidade pública de áreas necessárias às obras de implantação da PP-12, no km 612+087m, na rodovia BR-116/MG, no Município de São João do Manh
50500.016298/2023-10	ECORIOMINAS Concessionária de Rodovias S.A.	Proposta de declaração de utilidade pública de áreas necessárias às obras de implantação da 14, no km 489+460m, na rodovia BR-116/MG, no Município de Inhapim/MG
50500.025387/2023-49	ECORIOMINAS Concessionária de Rodovias S.A.	Proposta de declaração de utilidade pública de áreas necessárias às obras de implantação da 13, no km 552+800m, na rodovia BR-116/MG, no Município de Santa Bárbara do Le
50500.032745/2023-70	ECORIOMINAS Concessionária de Rodovias S.A.	Levantamento Geral das Faixas de Domínio nas Rodovias Federais Concedida
50500.145685/2023-54	ECORIOMINAS Concessionária de Rodovias S.A.	Proposta de declaração de utilidade pública de áreas necessárias às obras de implantação da 08, no km 013+860m, na rodovia BR-493/RJ, no Município de Guapimirim/R
50500.148802/2023-31	ECORIOMINAS Concessionária de Rodovias S.A.	PIT - Implantação de infraestrutura de vídeomonitoramento do km 000+000m ao km 123+ BR-493/RJ e do km 115+000m ao km 148+000m da rodovia BR-116/RJ, do município de Itaboraí/RJ, de interesse do Município de Duque de Caxias/RJ.
50500.176192/2022-85	ECORIOMINAS Concessionária de Rodovias S.A.	Prestação de contas das desapropriações referente do 1º ano concessão - Concessionári (22/09/2022 - 21/09/2023).
50500.177042/2023-70	ECORIOMINAS Concessionária de Rodovias S.A.	Plano de Gestão da Faixa de Domínio - Item 3.1.6 do PER - Canteiro Central e Faixa de
50500.185330/2022-17	ECORIOMINAS Concessionária de Rodovias S.A.	Regularização de painéis de publicidade existentes na BR-116/RJ, entre o km 2+000 e o km municípios de Duque de Caxias, Guapimirim, Magé, Sapucaia e Teresópolis de interesse d Painéis LTDA.
50500.288896/2023-81	ECORIOMINAS Concessionária de Rodovias S.A.	Plano de Gestão da Faixa de Domínio - Item 3.1.6 do PER - Canteiro Central e Faixa de
50500.291742/2022-95	ECORIOMINAS Concessionária de Rodovias S.A.	Solicitação de implantação de adutora na faixa de domínio da Rodovia BR-116/MG, no segm 702+560m e o km 703+132m, pista sentido Sul, município de Muriaé/MG, de interesse Departamento Municipal de Saneamento Urbano de Muriaé.
50500.369246/2023-35	ECORIOMINAS Concessionária de Rodovias S.A.	PIT - Implantação de rede de drenagem no km 016+580m, na rodovia BR-465/RJ, município interesse da Companhia Estadual de Aguas e Esgoto do Rio de Janeiro - CEDAE
50500.377626/2023-43	ECORIOMINAS Concessionária de Rodovias S.A.	PIT - Implantação de travessia aérea de cabos de energia no km 669+010m da rodovia B município de Miradouro/MG, de interesse da empresa Juá Energia S/A.
50500.133427/2023-25	ECORIOMINAS Concessionária de Rodovias S.A.	Atendimento ao E-mail da Coordenação de Instrução Processual (CIPRO), SEI 19721173, n solicitação de prestação dos esclarecimentos requeridos no Ofício n.º 807/2023 (19
50500.007141/2024-76	ECOSUL - Concessionária de Rodovias do Sul S/A	PIT - Ocupação de rede de energia elétrica por meio de ocupação longitudinal área, localiz 99+540m e o km 99+932m, na rodovia BR-392/RS, município de Pelotas/RS, de interesse d Equatorial.
50500.008194/2024-12	ECOSUL - Concessionária de Rodovias do Sul S/A	PIT - Readequação de rede de energia elétrica por meio de travessia área, localizada entre o km 18+697m, na rodovia BR-392/RS, município de Rio Grande/RS, de interesse da CEEE-D G
50500.009420/2024-74	ECOSUL - Concessionária de Rodovias do Sul S/A	PIT - Ocupação de rede de energia elétrica por meio de ocupação longitudinal área, loca 529+268m, na rodovia BR-116/RS, município de Pelotas/RS, de interesse da CEEE-D Gru
50500.012183/2024-29	ECOSUL - Concessionária de Rodovias do Sul S/A	PIT - Implantação de rede de fibra óptica entre o km 104+160m e o km 105+320m da rodov município de Morro Redondo/RS, de interesse de TIM S.A.
50500.019324/2024-34	ECOSUL - Concessionária de Rodovias do Sul S/A	PIT - Readequação de rede de energia elétrica no km 127+510m da rodovia BR-392/RS, n Canguçu/RS, de interesse de Companhia Estadual Distribuição de Energia Elétrica –
50500.026402/2023-76	ECOSUL - Concessionária de Rodovias do Sul S/A	Implantação de rede de abastecimento de água entre o km 653+949,72m e o km 654+875,3 da Rodovia BR-116/RS no município de Jaguarão/RS, de interesse de Companhia Rio-g Saneamento - CORSAN.
50500.047118/2023-33	ECOSUL - Concessionária de Rodovias do Sul S/A	Regularização de esteira transportadora existente e implantação de nova esteira transportad km 008+000m da Rodovia BR-392/RS, no município de Rio Grande/RS, de interesse de B Indústria, Comércio e Agricultura.

O PRESENTE DOCUMENTO É PARTE INTEGRANTE DA CERTIDÃO DE ACERVO TÉCNICO EXPEDIDA PELO CREA-SP.
CAT No: 2620250009843 - 06/06/2025 10:03:46 - Autenticação Digital: 0nx1GzAFJCCFC5UyUK1AnC10n5GC50ag.

PROCESSO	CONCESSIONÁRIA	ASSUNTO
50500.068910/2022-41	ECOSUL - Concessionária de Rodovias do Sul S/A	Implantação de rede de energia elétrica por meio de travessia, na faixa de domínio da Rodo km 80+700m, de interesse de Companhia Estadual de Energia Elétrica - CEEE-D/Grupo E Município de Pelotas/RS
50500.096576/2023-04	ECOSUL - Concessionária de Rodovias do Sul S/A	Implantação longitudinal de rede de energia elétrica na faixa de domínio da Rodovia BR-11 503+520m e km 503+780m, sentido sul, no município de Pelotas/RS, de interesse da Compa Distribuição de Energia Elétrica - CEEE-D.
50500.108315/2020-93	ECOSUL - Concessionária de Rodovias do Sul S/A	PIT - Implantação de acesso na faixa de domínio da BR- 116/RS, localizado no km 516+400m Jonatas Kvieskas, no município de Pelotas/RS.
50500.114861/2023-14	ECOSUL - Concessionária de Rodovias do Sul S/A	Implantação de rede de energia elétrica por meio de ocupação longitudinal na faixa de dor BR-116/RS, entre o km 547+900m ao km 550+300m, sentido Sul, no município de Capão interesse da CEEE-D Grupo Equatorial.
50500.132326/2023-37	ECOSUL - Concessionária de Rodovias do Sul S/A	Implantação longitudinal de rede de energia elétrica na faixa de domínio da Rodovia BR-11 480+964m e o km 481+148m, sentido sul, no município de Turuçu/RS, de interesse da Comp Distribuição de Energia Elétrica - CEEE-D.
50500.144405/2022-18	ECOSUL - Concessionária de Rodovias do Sul S/A	PIT - Implantação de rede de energia elétrica por meio de travessia aérea na faixa de domín 116/RS, junto ao km 440+560, no município de Cristal/RS, de interesse de Neoenergia La Transmissão de Energia S.A.
50500.144419/2022-23	ECOSUL - Concessionária de Rodovias do Sul S/A	PIT - Implantação de rede de energia elétrica por meio de travessia aérea na faixa de domín 116/RS, junto ao km 527+640, no município de Pelotas/RS, de interesse de Neoenergia L Transmissão de Energia S.A.
50500.145699/2023-78	ECOSUL - Concessionária de Rodovias do Sul S/A	Implantação de ocupação transversal de rede de energia elétrica, na faixa de domínio da Ro entre o trecho do km 618+640m, em ambos os sentidos, no município de Arroio Grande/RS CEEE-D Grupo Equatorial.
50500.151438/2022-14	ECOSUL - Concessionária de Rodovias do Sul S/A	PIT - Solicitação de autorização para implantação de placas publicitárias na faixa de domíni 392/RS, entre o km 123+150 e o km 123+400, sentido Sul, no município de Canguçu/RS, de Santa Lúcia Comércio de Combustíveis LTDA.
50500.194016.2023-14	ECOSUL - Concessionária de Rodovias do Sul S/A	Implantação de rede de fibra óptica na faixa de domínio, por meio de ocupação subterrânea km 657+278m ao km 657+933m, da Rodovia BR-116/RS, no município de Jaraguão/RS, de int
50500.194031/2023-54	ECOSUL - Concessionária de Rodovias do Sul S/A	Implantação de rede de distribuição de energia elétrica na faixa de domínio, por meio longitudinal localizada entre o km 497+240m ao km 497+940m, da Rodovia BR-116/RS, s município de Pelotas/RS, de interesse da Companhia Estadual Distribuição de Energia Elét
50500.213073/2022-11	ECOSUL - Concessionária de Rodovias do Sul S/A	PIT - Implantação de rede de abastecimento de água por meio de travessia subterrânea na fa Rodovia Deputado Wilson Mattos Branco BR-392/RS, junto ao km 18+506, no município de I interesse de Companhia Rio-grandense de Saneamento - CORSAN.
50500.266893/2022-13	ECOSUL - Concessionária de Rodovias do Sul S/A	Solicitação de autorização para implantação de travessia de rede de energia elétrica aérea, n da rodovia BR-050/MG, localizada no km 012+695m, no município de Uberlândia/MG, de in Distribuição S/A.
50500.272545/2023-58	ECOSUL - Concessionária de Rodovias do Sul S/A	Implantação de rede de energia elétrica entre o km 046+232m e o km 046+320m na rodo município de Rio Grande/RS, de interesse de Companhia Estadual Distribuição de Energia Grupo Equatorial).
50500.275121/2023-45	ECOSUL - Concessionária de Rodovias do Sul S/A	Implantação de rede de energia elétrica entre o km 113+690m e o km 113+760m, sentido S 392/RS, no município de Canguçu/RS, de interesse de Companhia Estadual Distribuição de (CEEE-D Grupo Equatorial).
50500.289659/2023-37	ECOSUL - Concessionária de Rodovias do Sul S/A	Implantação de rede de energia elétrica entre o km 083+080m e o km 083+150m da rodov município de Pelotas/RS, de interesse de Companhia Estadual Distribuição de Energia Elétri Equatorial).
50500.300441/2023-41	ECOSUL - Concessionária de Rodovias do Sul S/A	PIT - Implantação de travessia por rede de energia elétrica no km 467+097m da rodovia BR- de São Lourenço do Sul/RS, de interesse da CEEE-D Grupo Equatorial.
50500.300760/2023-56	ECOSUL - Concessionária de Rodovias do Sul S/A	Readequação de ocupação transversal de rede de energia elétrica na faixa de domínio da Ro no km 619+213m, município de Arroio Grande/RS, de interesse de CEEE D Equatoria
50500.300766/2023-23	ECOSUL - Concessionária de Rodovias do Sul S/A	PIT - Implantação de rede de energia elétrica longitudinal entre o km 513+340m e o km 513 BR-116/RS, município de Pelotas/RS, de interesse da CEEE-D Grupo Equatori

O PRESENTE DOCUMENTO É PARTE INTEGRANTE DA CERTIDÃO DE ACERVO TÉCNICO EXPEDIDA PELO CREA-SP.
CAT No: 2620250009843 - 06/06/2025 10:03:46 - Autenticação Digital: 0nx1GzAFJCCFC5UyUK1AnC10n5GC50ag.

PROCESSO	CONCESSIONÁRIA	ASSUNTO
50500.302899/2023-34	ECOSUL - Concessionária de Rodovias do Sul S/A	Readequação de ocupação de rede de energia elétrica na faixa de domínio da Rodovia BR 147+440m, município de Canguçu/RS, de interesse de CEEE D Equatorial Ener
50500.302911/2023-19	ECOSUL - Concessionária de Rodovias do Sul S/A	Implantação de rede de energia elétrica entre o km 079+270m e o km 079+300m da Rodov munícipio de Pelotas/RS, de interesse de CEEE D Equatorial Energia.
50500.324260/2023-18	ECOSUL - Concessionária de Rodovias do Sul S/A	Readequação de ocupação longitudinal por rede de distribuição de energia elétrica entre o km 040+410m, sentido norte, da Rodovia BR-392/RS, no município de Rio Grande/RS, de inte Companhia Estadual de Distribuição de Energia Elétrica (CEEE-D - Grupo Equato
50500.324277/2023-67	ECOSUL - Concessionária de Rodovias do Sul S/A	Implantação ocupação longitudinal por rede de energia elétrica entre o km 045+735m e o sentido sul, da Rodovia BR-392/RS, no município de Rio Grande/RS, de interesse da Compa Distribuição de Energia Elétrica (CEEE-D - Grupo Equatorial).
50500.324290/2023-16	ECOSUL - Concessionária de Rodovias do Sul S/A	Implantação de ocupação pontual de rede de energia elétrica no km 042+640m da Rodovi município de Rio Grande/RS, de interesse da Companhia Estadual de Distribuição de Energia Grupo Equatorial).
50500.325863/2023-29	ECOSUL - Concessionária de Rodovias do Sul S/A	Implantação de painel publicitário no km 437+150m, sentido sul, da Rodovia BR-364/MT, Várzea Grande/MT, de interesse do Escritório de Serviços Locais de Alcoólicos Anônimos e
50500.349922/2023-54	ECOSUL - Concessionária de Rodovias do Sul S/A	PIT - Implantação de rede de energia elétrica no km 451+110m, na rodovia BR-116/RS, m Lourenço do Sul/RS, de interesse da empresa CEEE-D Grupo Equatorial.
50500.355992/2023-41	ECOSUL - Concessionária de Rodovias do Sul S/A	PIT - Implantação de rede de fibra óptica no km 516+713m da rodovia BR-116/RS, município interesse da Osirnet Info Telecom Eireli.
50500.359823/2023-81	ECOSUL - Concessionária de Rodovias do Sul S/A	PIT - Implantação de rede de fibra óptica no km 072+330m, na rodovia BR-392/RS, municípic interesse da empresa Osirnet Info Telecom Eireli.
50500.359832/2023-71	ECOSUL - Concessionária de Rodovias do Sul S/A	PIT - Implantação de rede de energia elétrica entre o km 025+265m ao 026+390m, na rod município de Rio Grande/RS, de interesse da CEEE-D Grupo Equatorial.
50500.368728/2023-78	ECOSUL - Concessionária de Rodovias do Sul S/A	PIT - Implantação de painéis publicitários de LED situados no km 52+300m, localizados na fa BR-392/RS, no município de Rio Grande/RS, de interesse da empresa VEX Painéis
50500.368732/2023-36	ECOSUL - Concessionária de Rodovias do Sul S/A	PIT - Implantação de painéis publicitários no km 510+700m da rodovia BR-116/RS, municípic interesse de Vex Painéis LTDA.
50500.368738/2023-11	ECOSUL - Concessionária de Rodovias do Sul S/A	PIT - Implantação de rede de energia elétrica entre o trecho do km 464+900 ao km 466+48 116/RS, município de São Lourenço do Sul/RS, de interesse da CEEE-D Grupo Equ
50500.381609/2023-19	ECOSUL - Concessionária de Rodovias do Sul S/A	PIT - Readequação de de rede de energia elétrica entre o km 126+400m e o km 126+455m 392/RS, no município de Canguçu/RS, de interesse de Companhia Estadual Distribuição de CEEE-D
50500.381638/2023-72	ECOSUL - Concessionária de Rodovias do Sul S/A	PIT - Readequação de ocupação pontual por rede de energia elétrica no km 133+646m da rc no município de Canguçu/RS, de interesse de Companhia Estadual Distribuição de Energia E
50500.381656/2023-54	ECOSUL - Concessionária de Rodovias do Sul S/A	PIT - Readequação de travessia de rede de energia elétrica entre o km 076+190m ao km 076 BR-392/RS, município de Pelotas/RS, de interesse de Companhia Estadual Distribuição de E CEEE-D
50500.382294/2023-19	ECOSUL - Concessionária de Rodovias do Sul S/A	PIT - Readequação de rede de energia elétrica no km 655+175m, na rodovia BR-116/RS, Jaraguão/RS, de interesse de Companhia Estadual Distribuição de Energia Elétrica -
50500.382298/2023-05	ECOSUL - Concessionária de Rodovias do Sul S/A	PIT - Readequação de rede de energia elétrica entre o km 079+300m ao km 080+300m, na rc município de Pelotas/RS, de interesse de Companhia Estadual Distribuição de Energia Elé
50500.386153/2023-75	ECOSUL - Concessionária de Rodovias do Sul S/A	PIT - Implantação de rede de energia elétrica no km 530+220m, na rodovia BR-116/RS, Pelotas/RS, de interesse de Companhia Estadual Distribuição de Energia Elétrica –
50500.386158/2023-06	ECOSUL - Concessionária de Rodovias do Sul S/A	PIT - Implantação de rede de energia elétrica no km 529+650m, na rodovia BR-116/RS, Pelotas/RS, de interesse de Companhia Estadual Distribuição de Energia Elétrica –
50500.386166/2023-44	ECOSUL - Concessionária de Rodovias do Sul S/A	PIT - Readequação de travessia de rede de energia elétrica entre o km 528+664m ao km 528 BR-116/RS, município de Pelotas/RS, de interesse de Companhia Estadual Distribuição de E CEEE-D

O PRESENTE DOCUMENTO É PARTE INTEGRANTE DA CERTIDÃO DE ACERVO TÉCNICO EXPEDIDA PELO CREA-SP.
CAT No: 2620250009843 - 06/06/2025 10:03:46 - Autenticação Digital: 0nx1GzAFJCCFC5UyUK1AnC10n5GC50ag.

PROCESSO	CONCESSIONÁRIA	ASSUNTO
50500.387703/2023-73	ECOSUL - Concessionária de Rodovias do Sul S/A	PIT - Readequação de rede de energia elétrica entre o km 023+614m ao km 023+662m, na r município de Rio Grande/RS, de interesse de Companhia Estadual Distribuição de Energia E
50500.388290/2023-44	ECOSUL - Concessionária de Rodovias do Sul S/A	PIT - Readequação de rede de energia elétrica entre o km 528+623m e o km 528+860m da r no município de Pelotas/RS, de interesse de Companhia Estadual de Distribuição de Energia
50500.388294/2023-22	ECOSUL - Concessionária de Rodovias do Sul S/A	PIT - Readequação de rede de energia elétrica entre o km 483+530m e o km 485+788m da r no município de São Lourenço do Sul/RS, de interesse de Companhia Estadual Distribuição d – CEEE-D
50500.388298/2023-19	ECOSUL - Concessionária de Rodovias do Sul S/A	PIT - Readequação de rede de energia elétrica entre o km 022+655m e o km 022+705m da r no município de Rio Grande/RS, de interesse de Companhia Estadual Distribuição de Energia
50500.130513/2023-86	Concessionária Ecovias do Cerrado S.A.	Retificação da Decisão SUROD nº 375, de 23 de junho de 2023 - declaração de utilidade públ 365/MG, no Município de Ituiutaba/MG.
50500.196856/2022-22	Concessionária Ecovias do Cerrado S.A.	Levantamento Geral das Faixas de Domínio nas Rodovias Federais Concedid
50500.005446/2022-81	Concessionária Ecovias do Cerrado S.A.	Proposta de Declaração de Utilidade Pública complementar de áreas necessárias às obras d via marginal no km 112+500 ao 113+500 na Rodovia BR-364/GO, no Município de Cach
50500.005451/2022-94	Concessionária Ecovias do Cerrado S.A.	Proposta de Declaração de Utilidade Pública de áreas necessárias às obras de melhoria d 637+700, sentido Leste na Rodovia BR-365/MG, no Município de Uberlândia/
50500.005808/2022-34	Concessionária Ecovias do Cerrado S.A.	Proposta de Declaração de Utilidade Pública de áreas necessárias às obras de implantaçã Pesagem Fixo km 648+630m, sentido Leste na Rodovia BR-365/MG, no Município de Ub
50500.005813/2022-47	Concessionária Ecovias do Cerrado S.A.	Proposta de Declaração de Utilidade Pública de áreas necessárias às obras de implantaçã Pesagem Fixo km 107+980m, sentido Leste na Rodovia BR-364/GO, no Município de Cach
50500.005817/2022-25	Concessionária Ecovias do Cerrado S.A.	Proposta de Declaração de Utilidade Pública de áreas necessárias às obras de implantaçã Pesagem Fixo no km 010+950m, sentido Oeste na Rodovia BR-364/GO, no Município de
50500.005820/2022-49	Concessionária Ecovias do Cerrado S.A.	Proposta de Declaração de Utilidade Pública de áreas necessárias às obras de implantaçã Pesagem Fixo - localizado no km 641+950m, sentido Oeste na Rodovia BR-365/MG, no Uberlândia/MG.
50500.010985/2024-02	Concessionária Ecovias do Cerrado S.A.	PIT - Solicitação de autorização para implantação de cobertura em frente e a posto da Po Federal no km 191+300m da rodovia BR-364/GO, no município de Jataí/GO, de interesse d Jataí/GO.
50500.013854/2022-15	Concessionária Ecovias do Cerrado S.A.	PIT - Solicitação de retificação de autorização referente à ocupação por totem publicitário n no km 638+600 da BR-365/MG, no município de Uberlândia/MG, de interesse de Posto La
50500.015964/2024-75	Concessionária Ecovias do Cerrado S.A.	PIT - Implantação de placas de sinalização de advertência entre o km 641+000m e o km 678 BR-365/MG, nos municípios de Uberlândia/MG e Monte Alegre de Minas/MG, de interes Bioenergética Aroeira LTDA
50500.025161/2022-67	Concessionária Ecovias do Cerrado S.A.	Prestação de contas das desapropriações e desocupações na faixa de domínio, referente ao de 2022 - 3° ano concessão.
50500.031430/2023-13	Concessionária Ecovias do Cerrado S.A.	Solicitação de autorização para implantação de rede de esgoto sanitário na BR-365, por m subterrânea localizada no km 626+045, no município de Uberlândia/MG, de interesse da Pai Empreendimentos SPE Ltda.
50500.032591/2022-35	Concessionária Ecovias do Cerrado S.A.	Proposta de Georreferenciamento da Faixa de Domínio da Concessionária Ecovias do Cerrad 20,62 da BR-364/GO.
50500.044553/2021-44	Concessionária Ecovias do Cerrado S.A.	Prestação de Contas de Desapropriação - 2º Ano de Concessão.
50500.092105/2020-76	Concessionária Ecovias do Cerrado S.A.	Plano de Gestão da Faixa de Domínio - Item 3.1.6 do PER - Canteiro Central e Faixa d
50500.093198/2021-37	Concessionária Ecovias do Cerrado S.A.	Plano Nacional de Contagem de Tráfego – PNCT (uso e ocupação da faixa de dom
50500.103369/2021-43	Concessionária Ecovias do Cerrado S.A.	Proposta de Declaração de Utilidade Pública para desapropriação de área necessária à obr acesso - localizado no km 637+750 na Rodovia BR-365/MG, no Município de Uberlâ
50500.106023/2021-05	Concessionária Ecovias do Cerrado S.A.	Proposta de declaração de utilidade pública complementar de área necessária à obra de i retorno em nível - localizado no km 173+500m na rodovia BR-364/GO, no municípi

O PRESENTE DOCUMENTO É PARTE INTEGRANTE DA CERTIDÃO DE ACERVO TÉCNICO EXPEDIDA PELO CREA-SP.
CAT No: 2620250009843 - 06/06/2025 10:03:46 - Autenticação Digital: 0nx1GzAFJCCFC5UyUK1AnC10n5GC50ag.

PROCESSO	CONCESSIONÁRIA	ASSUNTO
50500.106775/2021-68	Concessionária Ecovias do Cerrado S.A.	Solicitação de autorização para implantação de rede de cabos de de fibra ótica sob a ro administrada pela Concessionária de Rodovia Sul-Matogrossense S.A., no km 242+266 ao kr Sul da rodovia BR-163/MS, no município de Dourados/MS, de interesse da Brasil Telecom Multimídia S.A.
50500.111166/2021-21	Concessionária Ecovias do Cerrado S.A.	Proposta de declaração de utilidade pública de áreas necessárias às obras de melhoria d localizado no km 751+000 da rodovia BR-365/MG, no município de Ituiutaba/
50500.111171/2021-33	Concessionária Ecovias do Cerrado S.A.	Proposta de declaração de utilidade pública de área necessária à obra de melhoria de acess km 647+380, na rodovia BR-365/MG, no município de Uberlândia/MG.
50500.116424/2021-65	Concessionária Ecovias do Cerrado S.A.	Proposta de declaração de utilidade pública de áreas necessárias às obras de implantação localizado no km 112+500 ao 113+500 na rodovia BR-364/GO, no município de Cachoe
50500.116427/2021-07	Concessionária Ecovias do Cerrado S.A.	Proposta de declaração de utilidade pública de áreas necessárias às obras de implantação localizado no km 755+640 ao 758+560 na rodovia BR-365/MG, no município de Ituiu
50500.116437/2021-34	Concessionária Ecovias do Cerrado S.A.	Proposta de declaração de utilidade pública de área necessária à obra de melhoria de acess km 626+650, na rodovia BR-365/MG, no município de Uberlândia/MG.
50500.116717/2020-61	Concessionária Ecovias do Cerrado S.A.	Prestação de Contas Laudos de Desapropriação - 1º Ano de Concessão.
50500.127356/2022-41	Concessionária Ecovias do Cerrado S.A.	PIT - Solicitação de autorização de implantação de travessia de rede de energia elétrica no l BR-365/MG, no município de Uberlândia/MG, de interesse da CEMIG Distribuiçã
50500.156609/2022-93	Concessionária Ecovias do Cerrado S.A.	PIT - Apresentação de projeto executivo para regularização de travessia de rede elétrica no BR-365/MG em Uberlândia/MG, de interesse da CEMIG Distribuição S.A.
50500.169086/2022-45	Concessionária Ecovias do Cerrado S.A.	PIT - Solicitação de autorização de implantação de travessia de rede elétrica no km 634+825 365/MG em Uberlândia/MG, de interesse da CEMIG Distribuição S.A.
50500.169894/2023-93	Concessionária Ecovias do Cerrado S.A.	Solicitação de autorização para regularização de acesso às margens da BR-365/MG, no km 6 leste, município de Monte Alegre de Minas/MG, de interesse da empresa Bioenergetica
50500.176175/2022-48	Concessionária Ecovias do Cerrado S.A.	Prestação de Contas de Desapropriação - 1º ao 3º Ano Concessão (19/01/2020 - 18/01/2023 Eco Vias do Cerrado.
50500.187709/2022-61	Concessionária Ecovias do Cerrado S.A.	Proposta de Declaração de Utilidade Pública das áreas necessárias às obras de implantação localizada no km 057+800 ao km 059+295, na Rodovia BR-364/GO, no Município de Cach
50500.187730/2022-67	Concessionária Ecovias do Cerrado S.A.	Proposta de Declaração de Utilidade Pública para desapropriação de áreas necessárias à ob de retorno em nível - localizado no km 861+300, sentido leste, na rodovia BR-365/MG, no M Vitória/MG.
50500.187758/2022-02	Concessionária Ecovias do Cerrado S.A.	Proposta de Declaração de Utilidade Pública das áreas necessárias às obras de implantação localizada no km 005+800 ao 009+300, sentido Oeste, na Rodovia BR-364/GO, no Município
50500.187778/2022-75	Concessionária Ecovias do Cerrado S.A.	Proposta de Declaração de Utilidade Pública para desapropriação de área necessária à obra retorno em nível, localizado no km 151+000m, sentido oeste, na rodovia BR-364/GO, no Jataí/GO.
50500.187787/2022-66	Concessionária Ecovias do Cerrado S.A.	Proposta de Declaração de Utilidade Pública para desapropriação de área necessária à obra retorno em nível - localizado no km 054+000m, sentido leste, na rodovia BR-364
50500.230675/2023-13	Concessionária Ecovias do Cerrado S.A.	Implantação de travessia subterrânea de rede de fibra óptica, no km 790+540m, na rodov município de Gurinhatã/MG, de interesse da Algar Telecom S/A.
50500.230683/2023-60	Concessionária Ecovias do Cerrado S.A.	Solicitação de autorização para regularização de acesso às margens da BR-365/MG, no km 6 leste, município de Monte Alegre de Minas/MG, de interesse da empresa Bioenergetica
50500.258919/2023-22	Concessionária Ecovias do Cerrado S.A.	Implantação de acesso na rodovia BR-365/MG, no km 642+510m, sentido leste, município d de interesse da Bestway Seeds do Brasil Beneficiamento de Sementes e Serviço
50500.267067/2023-64	Concessionária Ecovias do Cerrado S.A.	PIT - Implantação de painéis de LED nos submarinos das praças de pedágio no km 156+000 no município de Jataí/GO, no km 646+000m da BR-365/MG, no munícipio de Uberlândia 765+000m da BR-365/MG, no município de Ituiutaba/MG, de interesse de VEX Pain

O PRESENTE DOCUMENTO É PARTE INTEGRANTE DA CERTIDÃO DE ACERVO TÉCNICO EXPEDIDA PELO CREA-SP.
CAT No: 2620250009843 - 06/06/2025 10:03:46 - Autenticação Digital: 0nx1GzAFJCCFC5UyUK1AnC10n5GC50ag.

PROCESSO	CONCESSIONÁRIA	ASSUNTO
50500.291929/2023-70	Concessionária Ecovias do Cerrado S.A.	Solicitação de implantação de travessia de rede de energia elétrica no km 695+036m da Roc no município de Monte Alegre/MG, de interesse da CEMIG Distribuição S/A
50500.370745/2023-75	Concessionária Ecovias do Cerrado S.A.	PIT - Solicitação de autorização para implantação de estande de tiro e auditório junto à D localizada no km 631+000m da rodovia BR-365/MG, no município de Uberlândia/MG, d Superintendência da Polícia Rodoviária Federal de Minas Gerais.
50500.376688/2023-38	Concessionária Ecovias do Cerrado S.A.	PIT - Regularização de travessia de rede de energia elétrica no km 753+008m, na rodovia município de Ituiutaba/MG, de interesse de CEMIG Distribuição S/A.
50500.376690/2023-15	Concessionária Ecovias do Cerrado S.A.	PIT - Regularização de travessia de rede de energia elétrica no km 751+648m, na rodovia município de Ituiutaba/MG, de interesse de CEMIG Distribuição S/A.
50500.418158/2019-98	MS VIA – Concessionária de Rodovia Sul-Matogrossense S/A	Levantamento Geral das Faixas de Domínio na Rodovias Federais Concedida
50500.016972/2022-77	MS VIA – Concessionária de Rodovia Sul-Matogrossense S/A	Apuração de haveres e deveres do Contrato de Concessão de Concessão referente ao Edit (MSVIA).
50500.038396/2020-57	MS VIA – Concessionária de Rodovia Sul-Matogrossense S/A	Prestação de contas das desapropriações referente do 8º ano de concessão – Concessionária Matogrossense S.A.
50500.055415/2023-52	MS VIA – Concessionária de Rodovia Sul-Matogrossense S/A	Implantação de rede de distribuição de gás natural, por meio de ocupação transversal no km norte e sul, da Rodovia BR-163/MS, no Município de Campo Grande/MS, de interesse de Co do Estado de Mato Grosso do Sul - MSGÁS.
50500.061221/2022-13	MS VIA – Concessionária de Rodovia Sul-Matogrossense S/A	PIT - Ocupação Longitudinal Rede de Água - Mundo Novo/MS - km 19+910 ao km 20+170
50500.120554/2021-01	MS VIA – Concessionária de Rodovia Sul-Matogrossense S/A	Implantação de acesso sobre às margens da Rodovia BR-163/MS, no município de Itaqu 103+650m, Pista Sul, de interesse de Município de Itaquiraí/MS.
50500.126280/2022-36	MS VIA – Concessionária de Rodovia Sul-Matogrossense S/A	PIT - Ocupação transversal por rede de água tratada - Dourados/MS - km 280+390 da BR-16 de SANESUL - Empresa de Saneamento de Mato Grosso do Sul S.A.
50500.130672/2023-81	MS VIA – Concessionária de Rodovia Sul-Matogrossense S/A	PIT - Implantação da rede de energia elétrica, por meio de travessia na Rodovia BR-163/MS, 536+270m, pistas norte e sul, nos municípios de Rochedo e Bandeirantes/MS, de interes Energisa Mato Grosso do Sul - Distribuidora de Energia S.A.
50500.159727/2023-34	MS VIA – Concessionária de Rodovia Sul-Matogrossense S/A	PIT - Implantação de rede de energia elétrica, por meio de travessia aérea, localizada no km norte na BR-163/MS, no município de Dourados/MS, de interesse da ENERGISA Mato G Distribuidora S.A.
50500.192631/2022-05	MS VIA – Concessionária de Rodovia Sul-Matogrossense S/A	PIT - implantação de rede de distribuição de gás natural, sendo ocupação transversal na fai Rodovia BR-163/MS, no Km 490+424m, pista norte e sul, no Município de Campo Grande/M Companhia de gás do estado do mato grosso do sul - MSGÁS, pela Empresa Concessionária Matogrossense S.A. - MSVIA.
50500.203247/2023-18	MS VIA – Concessionária de Rodovia Sul-Matogrossense S/A	Implantação de rede de drenagem, sendo ocupação longitudinal e transversal na faixa de do BR-163/MS, no km 471+800m, pistas norte e sul, no Município de Campo Grande/MS, d Prefeitura Municipal de Campo Grande/MS, pela Empresa Concessionária de Rodovia Sul-Ma MSVIA.
50500.264187/2023-18	MS VIA – Concessionária de Rodovia Sul-Matogrossense S/A	Implantação de rede de fibra óptica no km 484+129m, sentidos sul e norte na rodovia B município de Campo Grande/MS, de interesse da empresa Sonda Infovia Digital do Estado d Transportes e Dados SPE S.A.
50500.176179/2022-26	Concessionária K-Infra Rodovia do Aço S/A	Prestação de Contas de Desapropriação - 13º ao 15º Ano Concessão (28/03/2020 - 29 Concessionária Rodovia do Aço - K-INFRA.
50500.418126/2019-92	Concessionária K-Infra Rodovia do Aço S/A	Levantamento Geral das Faixas de Domínio na Rodovias Federais Concedida
00550.008227/2019-95	Concessionária K-Infra Rodovia do Aço S/A	Solicitação de subsídios para manifestação da ANTT em juízo - pendência de registro de c
00773.007151/2019-66	Concessionária K-Infra Rodovia do Aço S/A	Processo Judicial 5000608-72.2018.4.02.5113, que diz respeito à desapropriação para fins d Trevo do bairro Ponte das Garças, entre os km 168+440 e o km 169+100 da RodoviaBR-393 Ubiraci Elias da Silva.
50500.026623/2024-25	Concessionária K-Infra Rodovia do Aço S/A	PIT - Regularização de acesso no km 127+640m da Rodovia BR-393/RJ, no município de S interesse de Adjaldina Pereira de Araújo.
50500.044291/2021-18	Concessionária K-Infra Rodovia do Aço S/A	Prestação de contas das desapropriações referente ao 14° ano concessão. (23/03/2021 -
50500.049326/2020-24	Concessionária K-Infra Rodovia do Aço S/A	Prestação de Contas de Desapropriação - Concessionária Rodovia do Aço - Declaração d
50500.054525/2022-16	Concessionária K-Infra Rodovia do Aço S/A	Prestação de Contas de Desapropriação - Concessionária Rodovia do Aço - Declaração de Ver

O PRESENTE DOCUMENTO É PARTE INTEGRANTE DA CERTIDÃO DE ACERVO TÉCNICO EXPEDIDA PELO CREA-SP.
CAT No: 2620250009843 - 06/06/2025 10:03:46 - Autenticação Digital: 0nx1GzAFJCCFC5UyUK1AnC10n5GC50ag.

PROCESSO	CONCESSIONÁRIA	ASSUNTO
50500.085035/2023-42	Concessionária K-Infra Rodovia do Aço S/A	Análise do Programa de Realocação de Ocupações.
50500.363412/2023-90	Concessionária K-Infra Rodovia do Aço S/A	Projeto de prolongamento da rede de drenagem no km 158+600m, pista sul, na rodovia BR- de Três Rios/RJ, de interesse da empresa GE CELMA LTDA.
50500.364913/2023-93	Concessionária K-Infra Rodovia do Aço S/A	PIT - Regularização de placa de publicidade no km 189+000m, pista sul, localizada às margen município de Paraíba do Sul/RJ, de interesse da empresa Inov Led Comunicação Vis
50500.370511/2023-28	Concessionária K-Infra Rodovia do Aço S/A	PIT - Regularização de rede de fibra óptica no km 178+250m, km 182+285m e km 201+940r 393/RJ, município de Paraíba do Sul/RJ, de interesse da empresa NCI Net Work Provedor d
50500.370653/2023-95	Concessionária K-Infra Rodovia do Aço S/A	PIT - Regularização de acesso no km 184+500m, pista sul, da Rodovia BR-393/RJ, no municí Sul/RJ, de interesse de Brasceras S.A. Indústria e Comércio.
50500.133427/2023-25	Concessionária K-Infra Rodovia do Aço S/A	Atendimento ao disposto no o Despacho SUROD (SEI 19480514), de 11/10/2023, o qual e análise técnica da GEENG, o Despacho AESPI (SEI nº 19374042) de 11/10/2023, pleito do D Reimont (PT/RJ) que, por meio do Ofício nº 348 (SEI nº 19306640), de 03/10/2023, que desapropriação de imóveis localizados no trevo da BR-393, no Município de Barra do Piraí/R execução de trevo em desnível. Ressalta-se que, o pleito decorre de reunião ocorrida na ANT
50500.043292/2022-26	VIA 040 – Concessionária BR-040 S/A	Projeto de Interesse de Terceiro - Solicitação para ocupação da faixa de domínio, da Rodovi interesse da empresa Vallourec Tubos do Brasil S.A., para implantação de placas de ac
50510.052752/2015-69	VIA 040 – Concessionária BR-040 S/A	Prestação de Contas - Desapropriação - Concessionária VIA040 - 1º Ano de Conc
50500.000766/2022-45	VIA 040 – Concessionária BR-040 S/A	PIT - Solicitação de Ocupação da Faixa de Domínio – Implantação transversal de rede de e localizada no km 625+860m, da Rodovia BR040/MG, no município de Conselheiro Lafaiete/ da empresa CEMIG Distribuição S/A.
50500.002192/2024-10	VIA 040 – Concessionária BR-040 S/A	PIT - Implantação de acesso no km 625+770m, pista norte, da Rodovia BR-040/MG, no Conselheiro Lafaiete/MG, de interesse de Francisco de Assis Carmo.
50500.002200/2024-10	VIA 040 – Concessionária BR-040 S/A	PIT - Implantação de rede de energia elétrica aérea no km 276+300m da rodovia BR-040/MG Três Marias/MG, de interesse da CEMIG Distribuição S.A.
50500.002212/2024-44	VIA 040 – Concessionária BR-040 S/A	PIT - Implantação de rede de energia elétrica aérea no km 361+019m da rodovia BR-040/MG Felixlândia/MG, de interesse da CEMIG Distribuição S.A.
50500.002223/2024-24	VIA 040 – Concessionária BR-040 S/A	PIT - Implantação de rede de energia elétrica aérea no km 340+043m da rodovia BR-040/MG Felixlândia/MG, de interesse da CEMIG Distribuição S.A.
50500.016977/2022-08	VIA 040 – Concessionária BR-040 S/A	Encerramento contratual - Análise das desapropriações no período da conces
50500.018032/2022-12	VIA 040 – Concessionária BR-040 S/A	Providenciar documentação para transferência de passarela, situada no Km 5+500m, da ro conforme procedimentos previstos na Resolução nº 1187/2005-ANTT, de 09/11/2005, bem de Fiscalização de Rodovias Federais Concedidas.
50500.019912/2020-44	VIA 040 – Concessionária BR-040 S/A	Levantamento Geral das Faixas de Domínio na Rodovias Federais Concedidas - BR-040/D 000+000 ao km 773+001
50500.024069/2024-41	VIA 040 – Concessionária BR-040 S/A	PIT - Implantação de rede de energia elétrica no km 621+890m da rodovia BR-040/MG, n Conselheiro Lafaiete/MG, de interesse da empresa CEMIG Distribuição S.A
50500.024074/2024-54	VIA 040 – Concessionária BR-040 S/A	PIT - Implantação de rede de energia elétrica no km 109+100m da rodovia BR-040/MG, mu Grande/MG, de interesse da empresa CEMIG Distribuição S.A.
50500.024085/2024-34	VIA 040 – Concessionária BR-040 S/A	PIT - Implantação de rede de energia elétrica entre o km 624+317m e o km 624+423m da ro no município de Conselheiro Lafaiete/MG, de interesse da empresa CEMIG Distribu
50500.024091/2024-91	VIA 040 – Concessionária BR-040 S/A	PIT - Implantação de rede de energia elétrica no km 624+337m da rodovia BR-040/MG, Conselheiro Lafaiete/MG, de interesse da empresa CEMIG Distribuição S.A
50500.034466/2021-89	VIA 040 – Concessionária BR-040 S/A	Esclarecimentos quanto ao pedido de desistência da ação de desapropriação da área perter Chão e Teto.
50500.039049/2022-11	VIA 040 – Concessionária BR-040 S/A	Relatório Genérico de Valores - Concessionária VIA 040 - Declaração de Veracid
50500.041892/2022-50	VIA 040 – Concessionária BR-040 S/A	Projeto de Interesse de Terceiro - Solicitação de regularização de acesso existente, localiz domínio, no km 518+500m, da Rodovia BR-040/MG, no município de Ribeirão das Neves/M empresa Construções e Empreendimentos Base Ltda.
50500.044293/2023-79	VIA 040 – Concessionária BR-040 S/A	Solicitação de implantação de placa de sinalização turística no km 473+100m da Rodovia interesse da empresa Rota das Grutas Peter Lund SPE LTDA.

O PRESENTE DOCUMENTO É PARTE INTEGRANTE DA CERTIDÃO DE ACERVO TÉCNICO EXPEDIDA PELO CREA-SP.
CAT No: 2620250009843 - 06/06/2025 10:03:46 - Autenticação Digital: 0nx1GzAFJCCFC5UyUK1AnC10n5GC50ag.

PROCESSO	CONCESSIONÁRIA	ASSUNTO
50500.045578/2022-46	VIA 040 – Concessionária BR-040 S/A	Projeto de Interesse de Terceiro - Readequação de acesso comercial no km 3+100 da Rodovia Mattos Branco - BR-392/RS, de interesse da empresa Granel Química Ltda.
50500.061797/2023-53	VIA 040 – Concessionária BR-040 S/A	Implantação de rede de energia elétrica às margens da Rodovia BR-040/MG, entre o km 4 424+649m, no município de Paraopeba/MG, de interesse de CEMIG Distribuiçã
50500.063970/2023-58	VIA 040 – Concessionária BR-040 S/A	Implantação de rede de distribuição de energia elétrica na faixa de domínio da Rodovia BR-0 de ocupação no km 176+084m, de interesse da empresa CEMIG Distribuição S.A., para no m Pinheiro/MG.
50500.064042/2023-19	VIA 040 – Concessionária BR-040 S/A	Implantação de rede de distribuição de energia elétrica na faixa de domínio da Rodovia BR-0 ocupação no km 133+000m, de interesse da empresa CEMIG Distribuição S.A., para atendim de João Pinheiro/MG.
50500.088938/2023-85	VIA 040 – Concessionária BR-040 S/A	Instalação de rede de distribuição aérea de energia elétrica no km 111+201m da BR-040/MG Lagoa Grande/MG de interesse da CEMIG Distribuição S.A.
50500.099745/2021-98	VIA 040 – Concessionária BR-040 S/A	PIT - Solicitação de regularização de ocupação longitudinal e transversal localizado entre o k Km 702+050 da rodovia BR-040/MG, de interesse da empresa Companhia de Gás de Minas
50500.109120/2023-11	VIA 040 – Concessionária BR-040 S/A	PIT - Implantação de cartazes de educação ambiental, na Praça de Pedágio 08, km 487+400 no município de Capim Branco/MG, de interesse da empresa Rota das Grutas Peter Lu
50500.109135/2023-71	VIA 040 – Concessionária BR-040 S/A	Implantação de rede de distribuição aérea de energia elétrica na faixa de domínio, por me longitudinal, localizada do km 758+453m ao km 758+721m, da Rodovia BR-040/MG, no mu da Câmara/MG, de interesse da CEMIG Distribuição S.A.
50500.109174/2023-79	VIA 040 – Concessionária BR-040 S/A	Instalação de rede de distribuição aérea de energia elétrica na Rodovia BR-040/MG, por m transversal, no km 200+949m, município de João Pinheiro/MG, de interesse de CEMIG D
50500.116175/2023-70	VIA 040 – Concessionária BR-040 S/A	Implantação de rede de distribuição aérea de energia elétrica na faixa de domínio, por me transversal e longitudinal, localizada do km 294+305m ao km 294+833m, da Rodovia BR município de Três Marias/MG, de interesse da empresa CEMIG Distribuição S
50500.116197/2023-30	VIA 040 – Concessionária BR-040 S/A	Implantação de rede de distribuição aérea de energia elétrica na faixa de domínio, por me transversal localizada no km 354+278m da Rodovia BR-040/MG, no município de Felixlândia da empresa CEMIG Distribuição S.A.
50500.116205/2023-48	VIA 040 – Concessionária BR-040 S/A	Implantação de rede de distribuição aérea de energia elétrica na faixa de domínio, por me transversal, localizada no km 006+622m, da Rodovia BR-040/MG, no município de Paracatu, da empresa CEMIG Distribuição S.A.
50500.116714/2023-71	VIA 040 – Concessionária BR-040 S/A	PIT - Implantação de via marginal e dispositivo em desnível no km 607+800m da rodovia B município de Congonhas/MG, de interesse da Prefeitura Municipal de Congon
50500.120227/2023-11	VIA 040 – Concessionária BR-040 S/A	Implantação de rede de esgoto na faixa de domínio, por meio de ocupação transversal, lo 611+700m, da Rodovia BR-040/MG, no município de Congonhas/MG, de interesse da empre Saneamento de Minas Gerais – COPASA.
50500.123309/2023-17	VIA 040 – Concessionária BR-040 S/A	Implantação de rede de distribuição aérea de energia elétrica na faixa de domínio, por me transversal localizada no km 457+120m da Rodovia BR-040/MG, no município de Caetan interesse da empresa CEMIG Distribuição S.A.
50500.132729/2022-03	VIA 040 – Concessionária BR-040 S/A	PIT - Solicitação de Implantação de acesso localizado no km 005+660m da rodovia BR-040/M Paracatu/MG de interesse da empresa Claro S.A.
50500.134468/2023-39	VIA 040 – Concessionária BR-040 S/A	Implantação de rede de esgoto na faixa de domínio, por meio de ocupação transversal, 746+863m, da Rodovia BR040/MG, no município de Santos Dumont/MG, de interesse da em de Saneamento de Minas Gerais – COPASA.
50500.134479/2023-19	VIA 040 – Concessionária BR-040 S/A	Implantação de rede de distribuição aérea de energia elétrica na faixa de domínio, por me transversal localizada no km 457+120m da Rodovia BR-040/MG, no município de Caetan interesse da empresa CEMIG Distribuição S.A.
50500.137807/2023-39	VIA 040 – Concessionária BR-040 S/A	PIT - Implantação de rede de esgoto na faixa de domínio, por meio de ocupação transvers 747+546m, da Rodovia BR040/MG, no município de Santos Dumont/MG, de interesse da em de Saneamento de Minas Gerais – COPASA.

O PRESENTE DOCUMENTO É PARTE INTEGRANTE DA CERTIDÃO DE ACERVO TÉCNICO EXPEDIDA PELO CREA-SP.
CAT No: 2620250009843 - 06/06/2025 10:03:46 - Autenticação Digital: 0nx1GzAFJCCFC5UyUK1AnC10n5GC50ag.

PROCESSO	CONCESSIONÁRIA	ASSUNTO
50500.137818/2023-19	VIA 040 – Concessionária BR-040 S/A	PIT - Implantação de rede de esgoto na faixa de domínio, por meio de ocupação transversal, 625+960m, da Rodovia BR040/MG, no município de Conselheiro Lafaiete/MG, de interes Companhia de Saneamento de Minas Gerais – COPASA.
50500.146489/2023-05	VIA 040 – Concessionária BR-040 S/A	PIT - Solicitação de autorização para ocupação da faixa de domínio, por meio de ocupaç subterrânea, no km 634+770m, da Rodovia BR-040/MG, no município de Conselheiro La interesse da empresa Companhia de Saneamento de Minas Gerais - COPAS/
50500.159043/2023-32	VIA 040 – Concessionária BR-040 S/A	Solicitação de autorização para ocupação da faixa de domínio, por meio de ocupação transv no km 279+061,57m da Rodovia BR-040/MG, no município de Três Marias/MG, de intere Companhia de Saneamento de Minas Gerais – COPASA.
50500.159067/2023-91	VIA 040 – Concessionária BR-040 S/A	Solicitação de autorização para ocupação da faixa de domínio, por meio de ocupação transv no km 281+222m, da Rodovia BR0-40/MG, no município de Três Marias/MG, de interess Companhia de Saneamento de Minas Gerais – COPASA.
50500.164220/2023-01	VIA 040 – Concessionária BR-040 S/A	Solicitação de autorização para ocupação da faixa de domínio, por meio de ocupação transv no km 144+254m da Rodovia BR040/MG, no município de João Pinheiro/MG, de interes Companhia de Saneamento de Minas Gerais – COPASA.
50500.169873/2023-78	VIA 040 – Concessionária BR-040 S/A	Solicitação de instalação de rede de distribuição aérea de energia elétrica na faixa de domí ocupação transversal, localizada no km 305+024m, da Rodovia BR-040/MG, no município de de interesse da empresa CEMIG Distribuição S.A.
50500.169919/2023-59	VIA 040 – Concessionária BR-040 S/A	Solicitação de retificação da Decisão SUROD nº 400, de 21 de julho de 2023, referente a EN LTDA., na rodovia BR-040/MG, no Município de Matozinhos/MG
50500.183566/2022-19	VIA 040 – Concessionária BR-040 S/A	PIT - Solicitação de ocupação da Faixa de Domínio, por meio de implantação de rede telecomunicação, localizada no km 631+127m, da Rodovia BR-040/MG, no município de Lafaiete/MG, de interesse de American Tower do Brasil-Comunicação Multimídia
50500.184876/2022-51	VIA 040 – Concessionária BR-040 S/A	PIT - Solicitação para implantação de placas de indicação às margens da Rodovia BR-040/I 470+487 e o km 474+574, no município de Sete Lagoas/MG de interesse da empresa Shopp
50500.191238/2023-77	VIA 040 – Concessionária BR-040 S/A	Implantação de rede de distribuição aérea de energia elétrica na faixa de domínio, por me transversal, localizada no km 140+268m, da Rodovia BR-040/MG, no município de João P interesse da empresa CEMIG Distribuição S.A.
50500.201375/2022-46	VIA 040 – Concessionária BR-040 S/A	PIT - Solicitação de ocupação transversal subterrânea na faixa de domínio, localizada no kr Rodovia BR-040/MG, no município de Ribeirão das Neves/MG, de interesse da empresa Te Ltda.
50500.201396/2022-61	VIA 040 – Concessionária BR-040 S/A	PIT - Implantação de rede de fibra óptica na Faixa de Domínio, por meio de ocupação transve Km 507+388m da Rodovia BR-040/MG, no município de Ribeirão das Neves/MG, de intere Telefônica – Vivo LTDA.
50500.208026/2022-55	VIA 040 – Concessionária BR-040 S/A	PIT - Solicitação de instalação de rede de distribuição aérea de energia na faixa de domín ocupação transversal, localizada no km 443+400m, da Rodovia BR-040/MG, no município d de interesse da empresa CEMIG Distribuição S.A.
50500.208064/2022-16	VIA 040 – Concessionária BR-040 S/A	PIT - Solicitação de instalação de rede de distribuição aérea de energia na faixa de domín ocupação transversal, localizada no km 445+850m, da Rodovia BR-040/MG, no município d de interesse da empresa CEMIG Distribuição S/A.
50500.214003/2023-61	VIA 040 – Concessionária BR-040 S/A	Implantação de rede de distribuição aérea de energia elétrica na faixa de domínio, por me longitudinal e transversal, localizada entre o km 657+659m e o km 657+703m, da Rodovia município de Carandaí/MG, de interesse da empresa CEMIG Distribuição S.A
50500.214021/2023-42	VIA 040 – Concessionária BR-040 S/A	Implantação de rede de distribuição aérea de energia elétrica na faixa de domínio, por me transversal, localizada no km 520+705m, da Rodovia BR-040/MG, no município de Contagem da empresa CEMIG Distribuição S.A.
50500.234784/2023-18	VIA 040 – Concessionária BR-040 S/A	PIT - Solicitação de regularização de acesso na faixa de domínio, localizado no km 610+390m Rodovia BR-040/MG, no município de Congonhas/MG, de interesse da empresa R.S.E Tra
50500.244380/2023-24	VIA 040 – Concessionária BR-040 S/A	PIT - Solicitação de instalação de rede de distribuição aérea de energia elétrica na faixa de d de ocupação longitudinal, localizada do km 472+426m ao km 472+482m, da Rodovia BR município de Sete Lagoas/MG, de interesse da empresa CEMIG Distribuição S

O PRESENTE DOCUMENTO É PARTE INTEGRANTE DA CERTIDÃO DE ACERVO TÉCNICO EXPEDIDA PELO CREA-SP.
CAT No: 2620250009843 - 06/06/2025 10:03:46 - Autenticação Digital: 0nx1GzAFJCCFC5UyUK1AnC10n5GC50ag.

PROCESSO	CONCESSIONÁRIA	ASSUNTO
50500.266406/2023-95	VIA 040 – Concessionária BR-040 S/A	PIT - Solicitação de implantação de rede de distribuição de energia elétrica na faixa de dom ocupação transversal aérea no km 006+490m da Rodovia BR-040/MG, no município de Pa interesse da empresa Central Fotovoltaica Boa Sorte 1 SPE Ltda.
50500.266435/2023-57	VIA 040 – Concessionária BR-040 S/A	PIT - Solicitação de instalação de rede de distribuição aérea de energia elétrica na faixa de d de ocupação transversal, localizada no km 004+760m da Rodovia BR-040/MG, no município de interesse da empresa Central Fotovoltaica Boa Sorte 1 SPE LTDA.
50500.270931/2022-24	VIA 040 – Concessionária BR-040 S/A	Solicitação de regularização de acesso na faixa de domínio, localizado no km 599+850, pista s 040/MG, no município de Ouro Preto/MG, de interesse da empresa Ferro+ Minera
50500.275169/2023-53	VIA 040 – Concessionária BR-040 S/A	Solicitação de regularização de acesso no km 562+500m, sentido Sul, da Rodovia BR-040/MG Nova Lima/MG, de interesse de Vallourec Tubos do Brasil Ltda. – Unidade Miner
50500.275186/2023-91	VIA 040 – Concessionária BR-040 S/A	PIT - Implantação de rede de energia elétrica entre o km 293+948m e o km 294+305m da ro no município de Três Marias/MG, de interesse de CEMIG Distribuição S.A.
50500.277982/2023-68	VIA 040 – Concessionária BR-040 S/A	Regularização de acesso no km 658+400m, sentido norte, da BR-040/MG, município de Ca interesse da Cimento Tupi S/A.
50500.277985/2023-00	VIA 040 – Concessionária BR-040 S/A	PIT - Implantação de rede de energia elétrica no km 111+280m da rodovia BR-040/MG, mu Grande/MG, de interesse de CEMIG Distribuição S.A.
50500.289070/2023-39	VIA 040 – Concessionária BR-040 S/A	PIT - Implantação de passarela no km 611+424m da rodovia BR-040/MG, município de Con interesse da empresa Supermercados BH Comércio de Alimentos S.A.
50500.289223/2023-48	VIA 040 – Concessionária BR-040 S/A	PIT - Regularização de acesso no km 601+580m, sentido sul, da BR-040/MG, no município de de interesse da Prefeitura Municipal de Congonhas.
50500.289277/2023-11	VIA 040 – Concessionária BR-040 S/A	PIT - Implantação de acesso no km 506+600m da Rodovia BR-040/MG, no município de Neves/MG, de interesse da empresa Mart Minas - Atacadão e Varejo.
50500.289306/2023-37	VIA 040 – Concessionária BR-040 S/A	Implantação de acesso no km 611+600m da Rodovia BR-040/MG, no município de Cong interesse da empresa Supermercados BH Comércio de Alimentos S.A.
50500.292518/2022-11	VIA 040 – Concessionária BR-040 S/A	Solicitação de regularização de acesso na faixa de domínio, localizado no km 645+330m, pis BR-040/MG, no município de Cristiano Otoni/MG, de interesse de Diego Eustaquio
50500.292530/2022-25	VIA 040 – Concessionária BR-040 S/A	Implantação de placas de publicidade nas passarelas localizadas no km 533+000m e no km cancelas das 11 praças de pedágio da Rodovia BR-040/GO/MG, de interesse da Associação Proprietários de Veículos de Pará de Minas e Região com Multiplosplanos - MULTIPLAN em Concessionária.
50500.292537/2022-47	VIA 040 – Concessionária BR-040 S/A	Solicitação de implantação de travessia de rede de energia elétrica aérea, na Rodovia BR- 465+087m, no município de Sete Lagoas/MG, de interesse da CEMIG Distribuiçã
50500.293578/2022-51	VIA 040 – Concessionária BR-040 S/A	Encaminhamento de projeto de implantação de iluminação pública na faixa de domínio d 040/MG, entre o km 516+000m e o km 519+000m, no Município de Ribeirão das Neves/MG Concessionária de Infraestrutura de Iluminação Pública SPE.
50500.294765/2023-32	VIA 040 – Concessionária BR-040 S/A	PIT - Solicitação de regularização de acesso no retorno em nível localizado no km 574+700m 040/MG, no município de Itabirito/MG, de interesse da empresa GERDAU.
50500.294790/2023-16	VIA 040 – Concessionária BR-040 S/A	Implantação de acesso no km 585+000m da rodovia BR-040/MG, município de Itabirito/MG empresa GERDAU.
50500.298389/2022-74	VIA 040 – Concessionária BR-040 S/A	PIT - Solicitação de implantação de 11 (onze) placas indicativas de publicidade entre o km 5 557+700m, da Rodovia BR-040/MG, de interesse da empresa Minas Máquinas
50500.309036/2023-98	VIA 040 – Concessionária BR-040 S/A	Implantação de rede de distribuição de energia elétrica na faixa de domínio, por meio de ocu localizada no km 279+905m da Rodovia BR-040/MG, no município de Três Marias/MG, d empresa CEMIG Distribuição S.A.
50500.310056/2023-10	VIA 040 – Concessionária BR-040 S/A	PIT - Implantação de dispositivo em desnível no km 2+300 da Rodovia BR-040/GO, no munic de Goiás/GO, de interesse da Prefeitura Municipal de Valparaíso de Goiás/G
50500.319171/2019-65	VIA 040 – Concessionária BR-040 S/A	Solicitação de retificação de Autorização de implantação de rede de fibra óptica, localiza 473+600m ao km 483+605m, pista norte, no município de Sete Lagoas/MG, da Rodovia BR- de erro material.

O PRESENTE DOCUMENTO É PARTE INTEGRANTE DA CERTIDÃO DE ACERVO TÉCNICO EXPEDIDA PELO CREA-SP.
CAT No: 2620250009843 - 06/06/2025 10:03:46 - Autenticação Digital: 0nx1GzAFJCCFC5UyUK1AnC10n5GC50ag.

PROCESSO	CONCESSIONÁRIA	ASSUNTO
50500.333415/2023-07	VIA 040 – Concessionária BR-040 S/A	PIT - Implantação de rede de distribuição aérea de energia elétrica na faixa de domínio, por transversal no km 614+615m da Rodovia BR-040/MG, no município de Congonhas/MG, empresa CEMIG Distribuição S.A.
50500.349151/2023-03	VIA 040 – Concessionária BR-040 S/A	PIT - Regularização de variante entre o Km 578+200m e o Km 581+330m, da Rodovia BR município de Itabirito/MG, de interesse da Gerdau Açominas S/A - Mina da Várzea
50500.350221/2023-68	VIA 040 – Concessionária BR-040 S/A	Implantação de rede de energia no km 614+598m da rodovia BR-040/MG, no município de C interesse da empresa CEMIG Distribuição S.A.
50500.360032/2023-01	VIA 040 – Concessionária BR-040 S/A	PIT - Implantação de rede de energia elétrica no km 649+581m da rodovia BR-040/MG, n Cristiano Otoni/MG, de interesse da empresa CEMIG Distribuição S.A.
50500.360036/2023-81	VIA 040 – Concessionária BR-040 S/A	PIT - Implantação de rede óptica por meio de ocupação transversal no km 535+112m da roc município de Belo Horizonte/MG, de interesse da empresa American Tower Comunicação M
50500.133427/2023-25	VIA 040 – Concessionária BR-040 S/A	Atendimento ao disposto ao disposto no Ofício nº 172515/2023/COENGE-CAF-MG/SRE-MG (SEI nº 19107 17/08/2023, no qual o DNIT/MG informa acerca da Ação de U 5000540-69.2021.8.13.0363, ajuizada por Maria Aparecida imóvel localizado na Fazenda Oliveira, João Pinheiro/
50500.133427/2023-25	VIA 040 – Concessionária BR-040 S/A	Atendimento ao Despacho SUROD (SEI 18172371), de 14/08/2023, que restituiu os presen Gerência, para que haja resposta conclusiva à Carta OF.GCC.00166.2023, de 22/5/2023 (SEI cada ponto das dúvidas suscitadas que envolvem o tema faixa de domínio, bem como, ori Gerência encaminhe as documentações para o setor específico do Departamento Nacional de Transportes (DNIT) e realizar as respectivas reuniões de alinhamento que se fizerem nece assunto em pauta.
50500.199074/2022-45	VIA COSTEIRA - Concessionária Catarinense de Rodovias S/A.	Levantamento Geral das Faixas de Domínio nas Rodovias Federais Concedid
50500.302995/2023-82	VIA COSTEIRA - Concessionária Catarinense de Rodovias S/A.	Proposta de Declaração de Utilidade Pública de áreas necessárias às obras de implantação nível (retorno), Sentido Norte, localizado no km 278+500m, na rodovia BR-101/SC, no Imbituba/SC.
00459.057123/2023-39	VIA COSTEIRA - Concessionária Catarinense de Rodovias S/A.	Atendimento ao disposto no E-mail CIPRO (SEI 20572490), de 30/11/2023, no qual consta m DE FORÇA EXECUTÓRIA n. 00012/2023/NAT GE REG/EFIN1/PGF/AGU (SEI nº 20554587, fl. 1 Decisão Judicial emitida nos autos da ação proposta por Borges e Borges Comercio de Deriv LTDA em face de Saint-gobain Do Brasil Produtos Industriais e Para Construcao LTDA, objetiv a demolição de construção realizada, em acesso de propriedade marginais à rodovia fede trecho sob responsabilidade da concessionária CONCEBRA.
50500.006570/2022-64	VIA COSTEIRA - Concessionária Catarinense de Rodovias S/A.	Proposta de Declaração de Utilidade Pública de áreas necessárias às obras de melhoria d 286+000 - Pista Norte na Rodovia BR-101/SC, no município de Imbituba/SC
50500.006586/2022-77	VIA COSTEIRA - Concessionária Catarinense de Rodovias S/A.	Proposta de Declaração de Utilidade Pública de áreas necessárias às obras de melhoria d 271+300 - Pista Norte na Rodovia BR-101/SC, no município de Imbituba/SC
50500.006588/2022-66	VIA COSTEIRA - Concessionária Catarinense de Rodovias S/A.	Proposta de Declaração de Utilidade Pública de áreas necessárias às obras de implantação d com Baia no Km 265+050 na Rodovia BR-101/SC, no município de Paulo Lopes
50500.007043/2022-77	VIA COSTEIRA - Concessionária Catarinense de Rodovias S/A.	Proposta de Declaração de Utilidade Pública de áreas necessárias às obras de implantação d Km 329+500 ao 330+700 na Rodovia BR-101/SC, no município de Capivari de Bai
50500.007590/2024-14	VIA COSTEIRA - Concessionária Catarinense de Rodovias S/A.	PIT - Implantação de painéis publicitários no km 298+660m, na rodovia BR-101/SC, municíp de interesse de Imobitarget Comunicação Visual
50500.007604/2024-08	VIA COSTEIRA - Concessionária Catarinense de Rodovias S/A.	PIT - Implantação de painéis publicitários no km 344+700m, na rodovia BR-101/SC, municíp de interesse de Imobitarget Comunicação Visual
50500.007622/2024-81	VIA COSTEIRA - Concessionária Catarinense de Rodovias S/A.	PIT - Implantação de painéis publicitários no km 404+550m, na rodovia BR-101/SC, m Araranguá/SC, de interesse de Imobitarget Comunicação Visual

O PRESENTE DOCUMENTO É PARTE INTEGRANTE DA CERTIDÃO DE ACERVO TÉCNICO EXPEDIDA PELO CREA-SP.
CAT No: 2620250009843 - 06/06/2025 10:03:46 - Autenticação Digital: 0nx1GzAFJCCFC5UyUK1AnC10n5GC50ag.

PROCESSO	CONCESSIONÁRIA	ASSUNTO
50500.007632/2024-17	VIA COSTEIRA - Concessionária Catarinense de Rodovias S/A.	PIT - Implantação de painéis publicitários no km 457+530m, na rodovia BR-101/SC, municíp Sul/SC, de interesse de Imobitarget Comunicação Visual
50500.016965/2022-75	VIA COSTEIRA - Concessionária Catarinense de Rodovias S/A.	Proposta de Declaração de Utilidade Pública de áreas necessárias às obras de implantação d com Baia no Km 268+100 na Rodovia BR-101/SC, no município de Imbituba/
50500.016971/2022-22	VIA COSTEIRA - Concessionária Catarinense de Rodovias S/A.	Proposta de Declaração de Utilidade Pública de áreas necessárias às obras de melhoria d 287+700 - Pista Norte na Rodovia BR-101/SC, no município de Vila Nova/S
50500.016976/2022-55	VIA COSTEIRA - Concessionária Catarinense de Rodovias S/A.	Proposta de declaração de utilidade pública complementar de áreas necessárias às obras d dispositivo existente no km 358+650 da BR-101/SC, município de Sangão/S
50500.036366/2023-59	VIA COSTEIRA - Concessionária Catarinense de Rodovias S/A.	PIT - Implantação de dois totens em faixa de domínio, no km 054+000m, pista sul, e no km norte, na rodovia BR-381/SP, no município de Mairiporã/SP, de interesse de Prefeitura Munic
50500.044865/2023-10	VIA COSTEIRA - Concessionária Catarinense de Rodovias S/A.	Proposta de declaração de utilidade pública de áreas necessárias às obras de implantação d 342+500m, na Rodovia BR-101/SC, no município de Tubarão/SC
50500.047484/2021-21	VIA COSTEIRA - Concessionária Catarinense de Rodovias S/A.	Prestação de contas dos laudos de desapropriação, relativos ao 1º Ano de Concessão CCR-V questiona acerca do controle do registro dos imóveis das áreas desapropriad
50500.056495/2022-82	VIA COSTEIRA - Concessionária Catarinense de Rodovias S/A.	PIT - Apresentação de projeto de ocupação da faixa de domínio para implantação de rede de km 361+145m (sentido transversal) e entre o km 361+194 e o km 361+312 (sentido longitu BR-101/SC, de interesse da SCGÁS - CIA DE GÁS DE SANTA CATARINA.
50500.067410/2023-72	VIA COSTEIRA - Concessionária Catarinense de Rodovias S/A.	Proposta de declaração de utilidade pública complementar de áreas necessárias às obras d via marginal do km 286+600m ao km 286+050m, na BR-101/SC no município de Imb
50500.075796/2023-96	VIA COSTEIRA - Concessionária Catarinense de Rodovias S/A.	Proposta de declaração de utilidade pública de área necessária às obras de implantação de v 271+300m ao km 272+800m, na BR-101/SC no município de Imbituba/SC.
50500.076151/2023-71	VIA COSTEIRA - Concessionária Catarinense de Rodovias S/A.	Proposta de declaração de utilidade pública de áreas necessárias às obras de implantação de km 276+700m ao km 278+100m, na BR-101/SC no município de Imbituba/S
50500.076819/2023-80	VIA COSTEIRA - Concessionária Catarinense de Rodovias S/A.	Proposta de declaração de utilidade pública de áreas necessárias às obras de implantação de km 272+900m ao km 275+380m, na BR-101/SC no município de Imbituba/S
50500.105608/2022-81	VIA COSTEIRA - Concessionária Catarinense de Rodovias S/A.	PIT - Solicitação de autorização para implantação de equipamento de monitoramento para o Polícia Rodoviária Federal no km 450+335m da Rodovia BR-101/SC, no município de São Jo interesse de Consórcio Monitoramento SSCB.
50500.105633/2021-83	VIA COSTEIRA - Concessionária Catarinense de Rodovias S/A.	Proposta de declaração de utilidade pública de área necessária à obra de melhoria de acess Rodovia BR-101/SC, no município de Tubarão/SC.
50500.116673/2023-12	VIA COSTEIRA - Concessionária Catarinense de Rodovias S/A.	Proposta de declaração de utilidade pública de áreas necessárias às obras de Implantação Desnível - km 403 +680m, localizada na BR-101/SC, município de Maracajá/S
50500.117290/2021-08	VIA COSTEIRA - Concessionária Catarinense de Rodovias S/A.	Solicitação de autorização para implantação de acesso comercial, na faixa de domínio da Ro no Km 313+000, sentido norte, em Laguna/SC, de interesse da empresa Esser & Haidermann Bens Ltda, encaminhada pela Concessionária Catarinense de Rodovias S.A.
50500.129914/2022-11	VIA COSTEIRA - Concessionária Catarinense de Rodovias S/A.	Proposta de declaração de utilidade pública de área complementar necessária às obras de Passarela e Pontos de Ônibus no km 298+350m, na Rodovia BR-101/SC, no município d
50500.131807/2023-25	VIA COSTEIRA - Concessionária Catarinense de Rodovias S/A.	Proposta de declaração de utilidade pública de área necessária às obras de implantação de entre o km 329+900m e o km 332+550m, Pista Sul da BR-101/SC, no Município de Tu
50500.131877/2023-83	VIA COSTEIRA - Concessionária Catarinense de Rodovias S/A.	Proposta de declaração de utilidade pública de áreas necessárias às obras de implantação via o km 328+500m e o km 329+900m, Pista Sul da BR-101/SC, no Município Capivari de
50500.152014/2023-40	VIA COSTEIRA - Concessionária Catarinense de Rodovias S/A.	PIT - Implantação de adutora de água tratada na Rodovia BR-101/SC, do km 283+000m ao pistas norte e sul, município de Imbituba/SC, de interesse da Prefeitura Municipal de I
50500.285852/2022-18	VIA COSTEIRA - Concessionária Catarinense de Rodovias S/A.	Proposta de Declaração de Utilidade Pública de áreas necessárias às obras de rotatória em km 369+900m, na BR-101/SC no município de Içara/SC.

O PRESENTE DOCUMENTO É PARTE INTEGRANTE DA CERTIDÃO DE ACERVO TÉCNICO EXPEDIDA PELO CREA-SP.
CAT No: 2620250009843 - 06/06/2025 10:03:46 - Autenticação Digital: 0nx1GzAFJCCFC5UyUK1AnC10n5GC50ag.

PROCESSO	CONCESSIONÁRIA	ASSUNTO
50500.294468/2023-97	VIA COSTEIRA - Concessionária Catarinense de Rodovias S/A.	Implantação de acesso comercial, localizado no km 434+850m, via marginal sul, da BR-101/ de Sombrio/SC, de interesse de Giassi Empreendimentos e Participações Ltd
50500.303080/2023-94	VIA COSTEIRA - Concessionária Catarinense de Rodovias S/A.	Proposta de declaração de utilidade pública de área necessária à obra de implantação de via Norte, localizado entre o km 288+600m e o km 289+250m, na rodovia BR-101/SC, no r Imbituba/SC.
50500.303090/2023-20	VIA COSTEIRA - Concessionária Catarinense de Rodovias S/A.	Proposta de declaração de utilidade pública de áreas necessárias às obras de áreas necessá implantação de vias marginais, Sentido Sul, localizado entre o km 279+100m e o km 282+200 101/SC, no município de Imbituba/SC.
50500.321958/2023-73	VIA COSTEIRA - Concessionária Catarinense de Rodovias S/A.	Proposta de Declaração de Utilidade Pública de área necessária às obras de implantação d pista norte, localizada entre o km 278+800m e o km 282+000m, na rodovia BR-101/SC, n Imbituba/SC.
50500.321969/2023-53	VIA COSTEIRA - Concessionária Catarinense de Rodovias S/A.	Proposta de Declaração de Utilidade Pública para desapropriação de área necessária à obra rotatória em nível (retorno), localizada no km 364+500m da BR-101/SC, município de
50500.321979/2023-99	VIA COSTEIRA - Concessionária Catarinense de Rodovias S/A.	Proposta de declaração de utilidade pública de área necessária à obra de Implantação de v pista Sul, localizada entre o km 273+030m ao km 277+840m da BR-101/SC, município de Pa
50500.352151/2023-82	VIA COSTEIRA - Concessionária Catarinense de Rodovias S/A.	PIT - Implantação de rede de fibra óptica entre o km 245+120m e o km 464+170m, pistas rodovia BR-101/SC, entre os municípios de Paulo Lopes/SC e Passo de Torres/SC, de intere SAMM - Sociedade de Atividades em Multimídia LTDA.
50500.358577/2023-40	VIA COSTEIRA - Concessionária Catarinense de Rodovias S/A.	PIT - Implantação de rede de abastecimento de água entre o km 340+400m e o km 340+500 101/SC, município de Tubarão/SC, de interesse de Tubarão Saneamento S.A
50500.133427/2023-25	VIA COSTEIRA - Concessionária Catarinense de Rodovias S/A.	Atendimento ao E-mail da Coordenação de Instrução Processual (CIPRO), SEI 17628991, at encaminhado o Ofício nº 946/2023 (17626156), por meio do qual o MPF solicita manifestaçã do encravamento dos terrenos lindeiros à praça de pedágio instalada no citado trecho da Tubarão/SC, no KM 344,700.
50500.145582/2022-11	VIASUL - Concessionária das Rodovias Integradas do Sul S/A	Proposta de DUP Complementar - Interconexão Tipo Diamante km 39+720 da BR-101/RS - M Forquilhas/RS.
50500.176191/2022-31	VIASUL - Concessionária das Rodovias Integradas do Sul S/A	Desapropriações 4º ano de concessão (5º revisão ordinária da Concessionária das Rodovias S.A. - ViaSul).
50500.239762/2022-55	VIASUL - Concessionária das Rodovias Integradas do Sul S/A	Proposta de declaração de utilidade pública de áreas necessárias às obras de melhoria de ac localizado na BR-101/RS, Torres/RS.
50500.003546/2024-35	VIASUL - Concessionária das Rodovias Integradas do Sul S/A	PIT - Implantação de rede de energia elétrica no km 030+980m da rodovia BR-290/RS, no m Antônio da Patrulha/RS, de interesse da empresa Pampa Transmissão de Energi
50500.003589/2024-11	VIASUL - Concessionária das Rodovias Integradas do Sul S/A	PIT - Implantação de rede de energia elétrica no km 425+167m, na rodovia BR-386/RS, Montenegro/RS, de interesse da empresa Pampa Transmissão de Energia S.A
50500.004852/2024-99	VIASUL - Concessionária das Rodovias Integradas do Sul S/A	PIT - Implantação de painéis publicitários no km 019+470m, na rodovia BR-290/RS, muni Antônio da Patrulha/RS, de interesse de Imobitarget Comunicação Visual
50500.004857/2024-11	VIASUL - Concessionária das Rodovias Integradas do Sul S/A	PIT - Implantação de painéis publicitários no km 035+380m, na rodovia BR-101/RS, mun Cachoeiras/RS, de interesse de Imobitarget Comunicação Visual.
50500.004862/2024-24	VIASUL - Concessionária das Rodovias Integradas do Sul S/A	PIT - Implantação de painéis publicitários no km 060+050m, na rodovia BR-290/RS, municíp de interesse de Imobitarget Comunicação Visual.
50500.004868/2024-00	VIASUL - Concessionária das Rodovias Integradas do Sul S/A	PIT - Implantação de painéis publicitários no km 202+710m, na rodovia BR-386/RS, muni Graeff/RS, de interesse de Imobitarget Comunicação Visual
50500.004877/2024-92	VIASUL - Concessionária das Rodovias Integradas do Sul S/A	PIT - Implantação de painéis publicitários no km 260+950m, na rodovia BR-386/RS, municí Xavier/RS, de interesse de Imobitarget Comunicação Visual
50500.004881/2024-51	VIASUL - Concessionária das Rodovias Integradas do Sul S/A	PIT - Implantação de painéis publicitários no km 374+440m, na rodovia BR-386/RS, municípi de interesse de Imobitarget Comunicação Visual
50500.004887/2024-28	VIASUL - Concessionária das Rodovias Integradas do Sul S/A	PIT - Implantação de painéis publicitários no km 427+650m, na rodovia BR-386/RS, m Montenegro/RS, de interesse de Imobitarget Comunicação Visual
50500.012430/2022-25	VIASUL - Concessionária das Rodovias Integradas do Sul S/A	Ocupação em Servidão Administrativa - Rodovia BR-290/RS - Esclarecimento de d
50500.020805/2022-21	VIASUL - Concessionária das Rodovias Integradas do Sul S/A	Instalação de fábrica de placas de sinalização, na faixa de domínio da rodovia, sob co Concessionária CCR ViaCosteira.
50500.025673/2020-61	VIASUL - Concessionária das Rodovias Integradas do Sul S/A	Levantamento Geral das Faixas de Domínio na Rodovias Federais Concedida

O PRESENTE DOCUMENTO É PARTE INTEGRANTE DA CERTIDÃO DE ACERVO TÉCNICO EXPEDIDA PELO CREA-SP.
CAT No: 2620250009843 - 06/06/2025 10:03:46 - Autenticação Digital: 0nx1GzAFJCCFC5UyUK1AnC10n5GC50ag.

PROCESSO	CONCESSIONÁRIA	ASSUNTO
50500.031285/2021-09	VIASUL - Concessionária das Rodovias Integradas do Sul S/A	Proposta de declaração de utilidade pública de áreas complementares necessárias às obras da interconexão parcial (parclo) existente localizada na BR-101/RS - Km 69+600m, C
50500.034561/2023-44	VIASUL - Concessionária das Rodovias Integradas do Sul S/A	PIT - Implantação de dois totens em faixa de domínio, no km 054+000m, pista sul, e no km norte, na rodovia BR-381/SP, no município de Mairiporã/SP, de interesse de Prefeitura Munic
50500.038704/2020-44	VIASUL - Concessionária das Rodovias Integradas do Sul S/A	Prestação de Contas de Desapropriação - 1º Ano de Concessão (02/2019 - 02/2020) - Con ViaSul.
50500.043292/2021-45	VIASUL - Concessionária das Rodovias Integradas do Sul S/A	Prestação de contas das desapropriações referente ao 2º ano de concessão
50500.060613/2023-38	VIASUL - Concessionária das Rodovias Integradas do Sul S/A	Declaração de Utilidade Pública complementar de áreas necessárias as obras de duplicaç 243+600m e km 269+200m na Rodovia BR386/RS, nos Municípios de Soledade/RS e Font
50500.062736/2021-41	VIASUL - Concessionária das Rodovias Integradas do Sul S/A	Proposta de declaração de utilidade pública complementar de áreas necessárias às obras d Passarela- BR-101/RS – km 085+730 - no município de Osório/RS.
50500.074021/2021-31	VIASUL - Concessionária das Rodovias Integradas do Sul S/A	Proposta de declaração de utilidade pública complementar para desapropriação de área ne de Faixa adicional - Inclusive obras de melhoramento - km 344+400 ao km 349+500 / km 351+200 em Lajeado/RS e Estrela/RS, da BR-386/RS.
50500.080772/2022-78	VIASUL - Concessionária das Rodovias Integradas do Sul S/A	Prestação de Contas das Desapropriações referente ao 3º ano de concessão - (Fevere Fevereiro/2022).
50500.096234/2021-14	VIASUL - Concessionária das Rodovias Integradas do Sul S/A	Proposta de declaração de utilidade pública de área complementar necessárias às obras de os km 325+400 e o km 345+800, no Município de Lajeado/RS, rodovia BR-386,
50500.103548/2023-42	VIASUL - Concessionária das Rodovias Integradas do Sul S/A	Implantação de totem de preços no km 429+700m, pista Norte da BR-386/RS, no municípi Rita/RS, de interesse de SIM Rede de Postos Ltda.
50500.105589/2022-92	VIASUL - Concessionária das Rodovias Integradas do Sul S/A	PIT - Solicitação de autorização para implantação de equipamentos de monitoramento para de Polícia Rodoviária Federal, no km 11+600m, no Município de Torres/RS, e km 71+750m, Osório/RS, da BR-101/RS, e km 01+300m da BR-290/RS, no município de Osório/RS, de inter Monitoramento SSCB.
50500.105598/2022-83	VIASUL - Concessionária das Rodovias Integradas do Sul S/A	PIT - Solicitação de autorização para implantação de equipamentos de monitoramento para de Polícia Rodoviária Federal no km 335+200 da Rodovia BR-386/RS, no município de Lajead de Consórcio Monitoramento SSCB.
50500.109987/2021-05	VIASUL - Concessionária das Rodovias Integradas do Sul S/A	Proposta de declaração de utilidade pública de áreas necessárias às obras de Interconexão ti localizada na BR-386, km 392+700m – Triunfo/RS.
50500.110420/2021-73	VIASUL - Concessionária das Rodovias Integradas do Sul S/A	Proposta de declaração de utilidade pública complementar de áreas necessárias às obras de interconexões parciais localizadas nas Rodovias BR-386/RS no Km 425+700m, BR-290/RS n nos municípios de Nova Santa Rita/RS e Porto Alegre/RS, respectivamente
50500.119524/2021-43	VIASUL - Concessionária das Rodovias Integradas do Sul S/A	Apresentação de projeto para regularização de acesso existente, residencial, localizado na R no km 028+012m, pista sul, no município de Cruzeiro/SP, de interesse do Sr. Maurílio
50500.139473/2022-57	VIASUL - Concessionária das Rodovias Integradas do Sul S/A	PIT - Solicitação de implantação do sistema de esgotamento sanitário por meio de ocupaçã transversal da faixa de domínio da Rodovia BR-290/RS, localizado entre os km 72+328m e o município de Gravataí/RS, de interesse da Companhia Riograndesnse de Saneamento
50500.145596/2022-27	VIASUL - Concessionária das Rodovias Integradas do Sul S/A	Proposta de DUP Complementar - Passarela km 410+300 da BR-386/RS
50500.145619/2022-01	VIASUL - Concessionária das Rodovias Integradas do Sul S/A	Proposta de Declaração de Utilidade Pública de áreas necessárias às obras de melhoria d 4+180, na BR-101/RS.
50500.159370/2023-94	VIASUL - Concessionária das Rodovias Integradas do Sul S/A	Autorização para revitalização e implantação de um estacionamento sob o viaduto na B 024+480m no município de Três Cachoeiras/RS, de interesse da Prefeitura Municipal de Trê
50500.340555/2023-23	VIASUL - Concessionária das Rodovias Integradas do Sul S/A	Proposta de declaração de utilidade pública de áreas necessárias às obras de implantação retorno, localizado no km 432+900m, na rodovia BR-386/RS, no município de Nova Sa
50500.340570/2023-71	VIASUL - Concessionária das Rodovias Integradas do Sul S/A	Proposta de declaração de utilidade pública de áreas necessárias às obras de implantação retorno, localizado no km 433+600m, na rodovia BR-386/RS, no município de Nova Sa
50500.340877/2023-72	VIASUL - Concessionária das Rodovias Integradas do Sul S/A	Proposta de declaração de utilidade pública de áreas necessárias às obras de duplicaçã 213+100m e o km 243+600m, na rodovia BR-386/RS.

O PRESENTE DOCUMENTO É PARTE INTEGRANTE DA CERTIDÃO DE ACERVO TÉCNICO EXPEDIDA PELO CREA-SP.
CAT No: 2620250009843 - 06/06/2025 10:03:46 - Autenticação Digital: 0nx1GzAFJCCFC5UyUK1AnC10n5GC50ag.

PROCESSO	CONCESSIONÁRIA	ASSUNTO
50500.353126/2023-16	VIASUL - Concessionária das Rodovias Integradas do Sul S/A	PIT - Implantação de rede de fibra óptca entre o km 035+052m e o km 035+123m da rodov município de Três Cachoeiras/RS, de interesse da empresa SAMM – Sociedade de Atividade LTDA.
50500.358777/2023-01	VIASUL - Concessionária das Rodovias Integradas do Sul S/A	PIT - Implantação de rede de fibra óptica entre o km 019+470m e o km 019+474m da rod município de Santo Antônio da Patrulha/RS, de interesse de SAMM – Sociedade de Atividad LTDA.
50500.360818/2023-11	VIASUL - Concessionária das Rodovias Integradas do Sul S/A	PIT - Regularização de rede de cabos de fibra óptica entre o km 343+350m e o km 340+000m da rodovia BR-386/RS, município de Lajeado/RS, de interesse da empresa Claro
50500.318416/2019-37	Nova Dutra - Concessionária da Rodovia Presidente Dutra	Apuração de Haveres e Deveres - Análise das desapropriações no período da con
00407.024614/2022-28	Nova Dutra - Concessionária da Rodovia Presidente Dutra	Solicitação de subsídios, para manifestação da ANTT em juízo - Processo Judicial nº 00769. (em trâmite no Tribunal de Justiça do Rio de Janeiro).
50500.012759/2023-77	Nova Dutra - Concessionária da Rodovia Presidente Dutra	Solicitação de subsídios para manifestação da ANTT em juízo - Valor cobrado pelo uso da fa Concessionária de Energia Elétrica
50500.133427/2023-25	Nova Dutra - Concessionária da Rodovia Presidente Dutra	Atendimento ao E-mail da Coordenação de Instrução Processual (CIPRO), SEI 17654474, no manifestação da Gerência de Engenharia Rodoviária (GEENG), na forma requerida no 00721/2023/ERFIN3EATE/ER-FIN-PRF3/PGF/AGU (17653285), da Procuradoria-Federal j
50500.054154/2023-53	ECO101 - Concessionária de Rodovias S/A	Implantação de rede de energia elétrica na faixa de domínio da Rodovia Santos Dumont, BR- de travessia no km 770+460m, no Município de Planalto/BA, de interesse da Companhia d Estado da Bahia - COELBA.
50500.021921/2023-48	Viabahia Concessionária de Rodovias S.A.	Implantação de rede de energia elétrica na faixa de domínio da Rodovia Santos Dumont, BR km 463+770m e o km 464+020m, no Município de Santo Estêvão/BA, de interesse da C Eletricidade do Estado da Bahia - COELBA.
50500.021997/2023-73	Via Brasil BR-163 Concessionária de Rodovias S/A.	Implantação de rede de energia elétrica na faixa de domínio da Rodovia Santos Dumont, BR- de travessia no km 770+460m, no Município de Planalto/BA, de interesse da Companhia d Estado da Bahia - COELBA.
50500.022383/2023-17	Via Brasil BR-163 Concessionária de Rodovias S/A.	Implantação de rede de transmissão de energia elétrica na faixa de domínio da Rodovia Er Filho, BR- 324/BA, entre o km 605+956m e o km 607+158m, no Município de Simões Filho/B Companhia de Eletricidade do Estado da Bahia - COELBA.
50500.048999/2022-29	Via Brasil BR-163 Concessionária de Rodovias S/A.	Implantação de travessia de rede de transmissão de energia elétrica, na faixa de domínio d Dumont BR-116 no km 018+880m, de interesse de COELBA - Companhia de Eletricidade do no Município de Vitória da Conquista/BA
50500.056867/2022-71	Via Brasil BR-163 Concessionária de Rodovias S/A.	PIT - Solicitação de autorização para regularização de ocupação da faixa de domínio através gasoduto no trecho entre o km 004+250m ao km 004+400m, da Rodovia BA-528, no n Salvador/BA, de interesse da COMPANHIA DE GÁS DA BAHIA - BAHIAGÁS.
50500.216026/2023-18	Via Brasil BR-163 Concessionária de Rodovias S/A.	PIT - Implantação de acesso da etapa 02 do Novo Terminal Intermodal de Passageiros de Me no trecho entre o km 616+000m e o km 617+250m, BR-324/BA, pista leste, município de Sal da Companhia de Desenvolvimento Urbano do Estado da Bahia - CONDER.
50500.228552/2023-12	Via Brasil BR-163 Concessionária de Rodovias S/A.	Readequação de acesso às margens da Rodovia BR-324/BA, trecho entre o km 521+500m e sentido Oeste, município de Feira de Santana/BA, de interesse da Rodobens Veículos Come
50500.256055/2022-23	Via Brasil BR-163 Concessionária de Rodovias S/A.	PIT - implantação de gasoduto na altura do km 612+700m, da Rodovia Engenheiro Vasco F município de Salvador/BA, de interesse da Companhia de Gás da Bahia - BAHIA
50500.334720/2023-16	Via Brasil BR-163 Concessionária de Rodovias S/A.	PIT - Implantação de gasoduto entre o km 536+000m e o km 537+000m da Rodovia BR-324, de Conceição do Jacuípe/BA, de interesse da Companhia de Gás da Bahia - BAHI
50500.360343/2023-62	Via Brasil BR-163 Concessionária de Rodovias S/A.	PIT - Implantação de gasoduto entre o km 669+700m e o km 674+400m, na rodovia BR-116, Jequié/BA, de interesse da Companhia de Gás da Bahia - BAHIAGÁS.
50500.133427/2023-25	Via Brasil BR-163 Concessionária de Rodovias S/A.	Solicitação de reavaliação de pagamento de indenização às famílias atingidas pela pretendid faixas de domínio das rodovias BR 324, BR 316, BA 526 e BA 528, mediante a repactuação d ViaBahia.

O PRESENTE DOCUMENTO É PARTE INTEGRANTE DA CERTIDÃO DE ACERVO TÉCNICO EXPEDIDA PELO CREA-SP.
CAT No: 2620250009843 - 06/06/2025 10:03:46 - Autenticação Digital: 0nx1GzAFJCCFC5UyUK1AnC10n5GC50ag.

Documento assinado eletronicamente por **GUILHERME THEO RODRIGUES DA ROCHA SAMPAIO**, **Diretor-Geral, em exercício**, em 22/05/2025, às 17:55, conforme horário oficial de Brasília, com fundamento no art. 21, inciso II, da Instrução Normativa nº 22/2023 da ANTT.

A autenticidade deste documento pode ser conferida no site http://sei.antt.gov.br/sei/controlador_externo.php?acao=documento_conferir&id_orgao_acesso_externo=0, informando o código verificador **32088097** e o código CRC **EE9B484C**.

Referência: Caso responda este Ofício, indicar expressamente o Processo nº 50500.017779/2025-04 SEI nº 32088097

O PRESENTE DOCUMENTO É PARTE INTEGRANTE DA CERTIDÃO DE ACERVO TÉCNICO EXPEDIDA PELO CREA-SP.
CAT No: 2620250009843 - 06/06/2025 10:03:46 - Autenticação Digital: 0nx1GzAFJCCFC5UyUK1AnC10n5GC50ag.

ITEM 02

Ter executado serviços de gerenciamento, apoio ao gerenciamento,supervisão, assessoria técnica, assistência técnica ou fiscalização deprojetos ou de obras rodoviárias, para construção, recuperação,ampliação da capacidade ou trechos novos, em uma extensão de nomínimo de 11.470 km.

Certidão de Acervo Técnico - CAT
Resolução No. 1.137, de 31 de março de 2023
CREA-SP
Conselho Regional de Engenharia e Agronomia do Estado de São Paulo

CAT COM REGISTRO DE ATESTADO
2620250009843
Atividade concluída

CERTIFICAMOS, em cumprimento ao disposto na Resolução no. 1.137, de 31 de março de 2023, do Confea, que consta dos assentamentos deste Conselho Regional de Engenharia e Agronomia do Estado de São Paulo - CREA-SP, o Acervo Técnico do profissional RODRIGO LOPES THEODOZIO referente à(s) Anotação(ões) de Responsabilidade Técnica - ART abaixo discriminada(s):

Profissional: RODRIGO LOPES THEODOZIO
Registro: 5069745510-SP . . . . . RNP: 1803803037
Título Profissional: Engenheiro Civil

Número ART: 2620250882197 . . . . . Tipo de ART: OBRA OU SERVIÇO . . . . . Registrada em: 26/05/2025Baixada em: 27/05/2025
Forma de Registro: SUBSTITUIÇÃO à 2620241027866, 2620240733591
Participação Técnica: EQUIPE à 2620240713742
Empresa Contratada: MODERA ENGENHARIA LTDA

Contratante: AGÊNCIA NACIONAL DE TRASNPORTES TERRESTRES-ANTT . . . . . CNPJ: 04.898.488/0001-77 . . .
TRECHO SCES TRECHO 3 . . . . . No.: . . . . . .
Complemento: ST SCE/SUL, LOTE 10, TRECHO 3, PROJETO ORLA, POLO 8.... Bairro: ASA SUL
Cidade: Brasília . . . . . UF: DF CEP: 70200003 . PAIS: BRASIL
Contrato: 028/2021 . . . . . Celebrado em : 12/11/2021
Vinculado à ART:
Valor do Contrato: R$ 22.704.478,80 . . . . . Tipo de contratante: PESSOA JURÍDICA DE DIREITO PÚBLICO .

Endereço da Obra/serviço:AVENIDA AVENIDA PAULISTA, 1159 . . . . . No.: 1159 . . .
Complemento: CJ1013 . . . . . Bairro: BELA VISTA
Cidade: São Paulo . . . . . UF: SP CEP: 01311921 . PAIS: BRASIL
Data de início: 12/11/2021 Conclusão Efetiva: 30/06/2024 . . . . . Coordenadas Geográficas:
Finalidade: INFRAESTRUTURA
Proprietário: . . . . . CPF/CNPJ:

Atividade Técnica: 1) Execução, Execução de serviço técnico, de infraestrutura rodoviária. 13020,66000 quilômetro. 2) Execução, Desenvolvimento, de infraestrutura rodoviária. 13020,66000 quilômetro. 3) Execução, Consultoria, de infraestrutura rodoviária. 13020,66000 quilômetro. 4) Execução, Estudo de viabilidade ambiental, de infraestrutura rodoviária. 13020,66000 quilômetro. 5) Execução, Análise, de infraestrutura rodoviária. 13020,66000 quilômetro. 6) Execução, Elaboração de orçamento, de infraestrutura rodoviária. 13020,66000 quilômetro. 7) Supervisão, Projeto, de infraestrutura rodoviária. 13020,66000 quilômetro.

Observações

PRESTAÇÃO DE SERVIÇOS TÉCNICOS ESPECIALIZADOS DE ENGENHARIA CONSULTIVA, PARA O APOIO AO DESENVOLVIMENTO DAS ATIVIDADES DE COMPETÊNCIA LEGAL DA GERÊNCIA DE ENGENHARIA RODOVIÁRIA DA SUPERINTENDÊNCIA DE INFRAESTRUTURA RODOVIÁRIA SUROD/ANTT. COM PARTICIPAÇÃO DE 45% DO VALOR DE CONTRATO DA EMPRESA CONSORCIADA MODERA ENGENHARIA LTDA.

Informações Complementares

O atestado está vinculado apenas para atividades técnicas constantes da ART, desenvolvidas de acordo com as atribuições do profissional na área da Engenharia Civil.

Atividades e quantidades executadas conforme atestado vinculado à presente certidão.

Houve aditamentos de contrato.
O CONSORCIO MODERA - DYNATEST - CONTECNICA - SCB é registrado no CREA-SP sob o nº 2577196 desde 13/11/2024.

CERTIFICAMOS, finalmente, que se encontra vinculado à presente Certidão de Acervo Técnico - CAT - o atestado apresentado pelo profissional acima,contendo 139 folhas, a quem cabe a responsabilidade pela veracidade e exatidão das informações nele constantes.

Certidão de Acervo Técnico No.2620250009843
06/06/2025 10:03:46
Autenticação Digital: 0nx1GzAFJCCFC5UyUK1AnC10n5GC50ag

A CAT à qual o atestado está vinculado é o documento que comprova o registro do atestado no CREA.

A CAT à qual o atestado está vinculado constituirá prova da capacidade técnico-profissional da pessoa jurídica somente se o responsável técnico indicado estiver ou venha a ser integrado ao seu quadro técnico por meio de declaração entregue no momento da habilitação ou da entrega das propostas.

A CAT é válida em todo território nacional.

A CAT perderá a validade no caso de modificação dos dados técnicos qualitativos e quantitativos nela contidos, bem como de alteração da situação do registro da ART.

A autenticidade e a validade desta certidão deve ser confirmada no site do CREA-SP (www.creasp.org.br).

A falsificação deste documento constitui crime previsto no Código Penal Brasileiro, sujeitando o autor à respectiva ação penal.

ATESTADO DE CAPACIDADE TÉCNICA

Atestamos para os devidos fins que o **CONSÓRCIO MODERA-DYNATEST-CONTECNICA-SCB – CONSÓRCIO MDCS**, inscrito no CNPJ sob o n.º 44.179.251/0001-50, com sede na Avenida Paulista nº 1159 – Cj. 1013, Bela Vista – São Paulo – SP, composto pelas empresas e respectivas participações: MODERA ENGENHARIA LTDA – 45%; DYNATEST ENGENHARIA LTDA. – 45%; CONTÉCNICA CONSULTORIA TÉCNICA S.A. – 2%; SCB SERVIÇOS E CONSULTORIA EM BIM LTDA – 8%, firmou em 12/11/2021 com a **AGÊNCIA NACIONAL DE TRANSPORTES TERRESTRES – ANTT,** inscrita no CNPJ sob o n.º 04.898.488/0001-77, o Contrato Administrativo nº 028/2021, no valor global de **R$ 22.704.478,80 (vinte e dois milhões, setecentos e quatro mil, quatrocentos e setenta e oito reais e oitenta centavos),** para prestação de serviços técnicos especializados de engenharia consultiva para o apoio ao desenvolvimento das atividades de competência legal da Gerência de Engenharia Rodoviária da Superintendência de Infraestrutura Rodoviária – SUROD / ANTT, prestados nas condições estabelecidas no Termo de Referência, do Pregão Eletrônico nº 13/2021, nas quantidades abaixo:

DESPESAS FIXAS			
ITEM	**DESCRIÇÃO**	**UND**	**QTD**
1	Engenheiro Coordenador	Posto de Trabalho	1
2	Engenheiro de Projetos Sênior	Posto de Trabalho	5
3	Engenheiro de Projetos Pleno	Posto de Trabalho	14
4	Engenheiro de Projetos Junior	Posto de Trabalho	3
5	Engenheiro Agrimensor Junior	Posto de Trabalho	1
6	Engenheiro Florestal Sênior	Posto de Trabalho	1
7	Engenheiro Florestal Pleno	Posto de Trabalho	2
8	Engenheiro Florestal Júnior	Posto de Trabalho	1
9	Engenheiro Ambiental Pleno	Posto de Trabalho	1
10	Biólogo Sênior	Posto de Trabalho	1
11	Bacharel em Direito Sênior	Posto de Trabalho	1
12	Administrativo Pleno	Posto de Trabalho	1
13	Administrativo Junior	Posto de Trabalho	1
14	Administrativo Auxiliar	Posto de Trabalho	1
15	Técnico Administrativo Pleno	Posto de Trabalho	1
16	Secretária Júnior	Posto de Trabalho	1
DESPESAS EVENTUAIS			
ITEM [A]	**DESCRIÇÃO [B]**	**UND [C]**	**QTD [D]**
17	Consultoria Especializada	UND	30
18	Deslocamento Aéreo	UND	30
19	Deslocamento Terrestre	UND	30
20	Diárias	UND	120

O Contrato em comento teve seu início em 12 de novembro de 2021 e o seu encerramento ocorreu em 30 de junho de 2024.

Em função das atualizações visando à manutenção do equilíbrio econômico-financeiro, como também das alterações quantitativas, o valor global da contratação à época do encerramento foi de **R$ 1.263.900,54 (um milhão, duzentos e sessenta e três mil, novecentos reais e cinquenta e quatro centavos)**, conforme tabela abaixo:

Item	**Categoria Profissional**	**Qtd**	**Valor Unitário (R$)**	**Valor Mensal (R$)**	**Valor Total para o Período de 12/05/2024 até 30/06/2024 (R$)**
1	Engenheiro Coordenador	1	36.884,32	36.884,32	60.244,39
2	Engenheiro de Projetos Sênior	5	31.389,59	156.947,95	256.348,32
3	Engenheiro de Projetos Pleno	14	24.074,24	337.039,36	550.497,62
4	Engenheiro de Projetos Junior	2	21.921,86	43.843,72	71,611,41
5	Engenheiro Agrimensor Junior	1	21.921,86	21.921,86	35.805,70
6	Engenheiro Florestal Sênior	1	29.194,36	29.194,36	47.684,12
7	Engenheiro Florestal Pleno	2	23.289,93	46.579,86	76.080,44
8	Engenheiro Florestal Júnior	1	21.921,86	21.921,86	35.805,70
9	Engenheiro Ambiental Pleno	1	23.075,45	23.075,45	37.689,90
10	Biólogo Sênior	1	17.488,32	17.488,32	28.564,26
11	Bacharel em Direito Sênior	1	15.517,99	15.517,99	25.346,06
12	Administrativo Pleno	-	-	-	-
13	Administrativo Junior	-	-	-	-
14	Administrativo Auxiliar	-	-	-	-
15	Técnico Administrativo Pleno	-	-	-	-
16	Secretária Júnior	-	-	-	-
SUBTOTAL- DESPESAS FIXAS				**750.415,05**	**1.225.677,92**
DESPESAS EVENTUAIS					
Item	**Descrição**	**Qtd**	**Valor Unitário (R$)**	**Valor Mensal (R$)**	**Valor Total (R$)**
1	Consultoria Especializada	30	21.430,07	21.430,07	35.002,45
2	Deslocamento Aéreo	30	937,18	937,18	1.530,73
3	Deslocamento Terrestre	30	470,16	470,16	767,93

O PRESENTE DOCUMENTO É PARTE INTEGRANTE DA CERTIDÃO DE ACERVO TÉCNICO EXPEDIDA PELO CREA-SP.
CAT No: 2620250009843 - 06/06/2025 10:03:46 - Autenticação Digital: 0nx1GzAFJCCFC5UyUK1AnC10n5GC50ag.

4	Diárias	120	141,05	564,20	921,53
SUBTOTAL- DESPESAS EVENTUAIS				**23.401,61**	**38.222,63**
VALOR TOTAL DO CONTRATO				**773.816,66**	**1.263.900,54**

1. **DADOS DO CONTRATO**

I - Nº Edital de Licitação: PREGÃO - ELETRÔNICO Nº 13/2021;

II - Número do Processo de Origem: 50500.039542/2021-42

III - Data da Concorrência: 22/09/2021;

IV - Publicação no DOU Homologação e Adjudicação: DOU nº196, Seção 3 em 18/10/2021;

V - Número do Contrato ANTT: nº 28/2021;

VI - Data de Início dos Serviços: 12/11/2021;

VII - Data de Término: 30/06/2024;

VIII - Período de Execução (do atestado): 12/11/2021 a 30/06/2024;

IX - Valor do Contrato (à PI): R$ 22.704.478,80 (vinte e dois milhões, setecentos e quatro mil, quatrocentos e setenta e oito reais e oitenta centavos);

X - Valor do Contrato atualizado: R$ 1.263.900,54 (um milhão, duzentos e sessenta e três mil e novecentos reais e cinquenta e quatro centavos)

XI - Objeto: Contratação de serviços técnicos especializados de engenharia consultiva para o apoio ao desenvolvimento das atividades de competência regimental da Gerência de Engenharia e Meio Ambiente de Rodovias (atual Gerência de Engenharia Rodoviária) da Superintendência de Infraestrutura Rodoviária, da Agência Nacional de Transportes Terrestes-ANTT);

2. **ABRANGÊNCIA DOS TRABALHOS**

2.1. Os serviços contratados incidiram sobre os trechos das rodovias federais que estavam sob a responsabilidade da ANTT, bem como, sobre os trechos concedidos por meio de novas concessões, iniciadas no decorrer deste contrato de apoio.

2.2. As rodovias concedidas sob a responsabilidade da ANTT, vigentes à época deste atestado, encontram-se brevemente listadas no quadro a seguir, estando devidamente caracterizadas nos respetivos Editais de Licitação, Contratos e Programas de Exploração das Rodovias – PER, que contém, também, os Parâmetros de Desempenho exigidos. Esses documentos estão disponibilizados no site da ANTT.

ETAPA	CONTRATO CONCESSÃO	CONCESSIONÁRIA	DATAS MARCO			PRAZO	SISTEMA RODOVIÁRIO	EXTENSÃO
			ASSINATURA CONTRATO	INÍCIO CONCESSÃO	INÍCIO PEDÁGIO			
1ª Etapa	PG-138/95-00	Companhia de Concessão Rodoviária Juiz de Fora - Rio (CONCER)	31/10/1995	01/03/1996	20/08/1996	25 anos	BR-040/MG/RJ	180,0 km

ETAPA	CONTRATO CONCESSÃO	CONCESSIONÁRIA	DATAS MARCO			PRAZO	SISTEMA RODOVIÁRIO	EXTENSÃO
			ASSINATURA CONTRATO	INÍCIO CONCESSÃO	INÍCIO PEDÁGIO			
1ª Etapa	013/00-MT (PJ/CD/215/98)	Empresa Concessionária de Rodovias do Sul S.A. (ECOSUL)	15/07/1998	24/07/1998	04/03/2001	25 anos	BR-116/RS e BR-392/RS	457,3 km
2ª Etapa - Fase I	Edital nº 006/2007	Concessionária Autopista Planalto Sul S.A. (PLANALTO SUL)	14/02/2008	18/02/2008	19/12/2008	25 anos	BR-116/PR e BR- 116/SC	413,0 km
2ª Etapa - Fase I	Edital nº 003/2007	Concessionária Autopista Litoral SulS.A. (LITORAL SUL)	14/02/2008	18/02/2008	22/02/2009	25 anos	BR-116/376/PR e BR- 101/SC	405,94 km
2ª Etapa - Fase I	Edital nº 001/2007	Concessionária Autopista Régis Bittencourt S.A. (RÉGIS BITTENCOURT)	14/02/2008	18/02/2008	19/12/2008	25 anos	BR-116/SP/PR	402,0 km
2ª Etapa - Fase I	Edital nº 002/2007	Concessionária Autopista Fernão Dias S.A. (FERNÃO DIAS)	14/02/2008	18/02/2008	19/12/2008	25 anos	BR-381/MG/SP	562,0 km
2ª Etapa - Fase I	Edital nº 004/2007	Concessionária Autopista Fluminense S.A. (FLUMINENSE)	14/02/2008	18/02/2008	02/02/2009	25 anos	BR-101/RJ	320,0 km
2ª Etapa - Fase I	Edital nº 005/2007	Transbrasiliana Concessionária de Rodovias S.A. (TRANSBRASILIANA)	14/02/2008	18/02/2008	18/12/2008	25 anos	BR-153/SP	321,0 km
2ª Etapa	Edital nº 007/2007	Concessionária Rodovia do Aço S.A. (RODOVIA DO AÇO)	26/03/2008	28/03/2008	05/03/2009	25 anos	BR-393/RJ	200,0 km

O PRESENTE DOCUMENTO É PARTE INTEGRANTE DA CERTIDÃO DE ACERVO TÉCNICO EXPEDIDA PELO CREA-SP.
CAT No: 2620250009843 - 06/06/2025 10:03:46 - Autenticação Digital: 0nx1GzAFJCCFC5UyUK1AnC10n5GC50ag.

- Fase I								
2ª Etapa - Fase II	Edital nº 001/2008	Viabahia Concessionária de Rodovia S.A. (VIABAHIA)	03/09/2009	20/10/2009	07/12/2010	25 anos	BR-116/324/BA e BA-526/528	680,0 km
3ª Etapa - Fase II	Edital nº 001/2011	ECO101Concessionária de Rodovias S.A. (ECO101)	17/04/2013	10/05/2013	18/05/2014	25 anos	BR-101/ES/BA	475,9 km
3ª Etapa - Fase III	Edital nº 001/2013	ECO050 – Concessionária de Rodovias S.A. (ECO050)	05/12/2013	08/01/2014	12/04/2015	30 anos	BR-050/GO/MG	436,6 km
3ª Etapa - Fase III	Edital nº 004/2013	Concessionária das Rodovias Centrais do Brasil S.A. (CONCEBRA)	31/01/2014	05/03/2014	27/06/2015	30 anos	BR-060/153/262/DF/GO/MG	1176,5 km
3ª Etapa - Fase III	Edital nº 003/2013	Concessionária Rota do Oeste S.A. (CRO)	12/03/2014	21/03/2014	06/09/2015	30 anos	BR-163/MT e MT-407	850,9 km
3ª Etapa - Fase III	Edital nº 005/2013	Concessionária de Rodovia Sul - Matogrossense S.A. (MSVIA)	12/03/2014	11/04/2014	14/09/2015	30 anos	BR-163/MS	847,2 km
3ª Etapa - Fase I	Edital nº 006/2013	Concessionária BR 040 S.A. (VIA040)	12/03/2014	22/04/2014	30/07/2015	30 anos	BR-040/DF/GO/MG	936,8 km

ETAPA	CONTRATO CONCESSÃO	CONCESSIONÁRIA	DATAS MARCO			PRAZO	SISTEMA RODOVIÁRIO	EXTENSÃO
			ASSINATURA CONTRATO	INÍCIO CONCESSÃO	INÍCIO PEDÁGIO			
3ª Etapa - Fase IV	Edital nº 001/2015	Concessionária Ponte Rio-NiteróiS.A. (ECOPONTE)	18/05/2015	01/06/2015	01/06/2015	30 anos	BR-101/RJ	13,2 km
4ª Etapa	Edital nº 001/2018	Concessionária das Rodovias Integradas do Sul S.A. (VIASUL)	11/01/2019	15/02/2019	15/02/2019	30 anos	BR-101/290/386/448/RS	472,0 km
4ª Etapa	Edital nº 01/2019	Concessionária Ecovias do CerradoS.A. (ECOVIAS CERRADO)	19/12/2019	20/01/2020	14/11/2020	30 anos	BR-364/365/MG/GO	437,0 km
4ª Etapa	Edital nº 02/2019	Concessionária Catarinense de Rodovias S.A. (VIACOSTEIRA)	06/07/2020	07/08/2020	02/05/2021	30 anos	BR-101/SC	220,42 km
4ª Etapa	Edital nº 01/2021	Concessionária Ecovias do AraguaiaS.A. (Eco Araguaia)	29/09/2021	08/10/2021	Não iniciado	35 Anos	BR-153/TO/GO, BR-080/GO,BR-414/GO	850,7 km
4ª Etapa	Edital nº 02/2021	Via Brasil BR 163	01/04/2022	04/05/2022	Não iniciado	10 Anos	BR 163/MT/PA	1009,5 km
4ª Etapa	Edital nº 03/2021	CCR RJ/SP	28/01/2022	01/03/2022	01/03/2022	30 Anos	BR-116/101/SP/RJ	625,8 km
4ª Etapa	Edital nº 01/2022	Concessionária EcoRioMinas	19/08/2022	22/09/2022	22/09/2022	30 Anos	BR-116/465/493/RJ/MG	726,9 km
EXTENSÃO TOTAL								**13.020,66 km**

2.3. Os serviços descritos no Termo de Referência do edital PREGÃO - ELETRÔNICO Nº 13/2021 e que constituíram objeto da contratação, foram para todos os efeitos, prestados em conformidade com as expressas disposições do edital que regeu a licitação pública realizada.

2.4. **GRANDES NÚMEROS DA EXECUÇÃO DO CONTRATO**

2.4.1. Ao longo da execução do Contrato nº 28/2021, diversos serviços técnicos especializados foram prestados, resultando em expressivos quantitativos acerca de gerenciamento de projetos rodoviários. A seguir, são destacados alguns dos principais números alcançados:

Extensão Total de Gerenciamento Rodoviário
13.020,66 km de rodovias federais concedidas foram abrangidas pelos serviços de engenharia consultiva prestados.

Valor Total dos Orçamentos Analisados
R$ 1.374.226.208 (um bilhão, trezentos e setenta e quatro milhões, duzentos e vinte e seis mil e duzentos e oito reais).

Quantidade de análises e acompanhamento de licenças e autorizações ambientais
142 processos de acompanhamento ambiental e 82 licenças acompanhadas ao longo da vigência do contrato;

O PRESENTE DOCUMENTO É PARTE INTEGRANTE DA CERTIDÃO DE ACERVO TÉCNICO EXPEDIDA PELO CREA-SP.
CAT No: 2620250009843 - 06/06/2025 10:03:46 - Autenticação Digital: 0nx1GzAFJCCFC5UyUK1AnC10n5GC50ag.

Área Total de Desapropriação e Valores Envolvidos
Área total desapropriada: 20.181.726,12 m²
Valor total das desapropriações: R$ 167.991.387,14

Principais Quantitativos de Engenharia Analisados
Duplicação de rodovias: 634,106 km (6.875.597,60 m²)
Correção de traçado: 2,426 km (38.202,80 m²)
Contorno rodoviário: 55,600 km (1.050.740,00 m²)
Faixa adicional: 198,996 km (2.184.671,00 m²)
Sinalização: 283,674 km
Terceira faixa: 127,660 km (779.204,80 m²)
Pavimentação: 722,950 km (2.081.304,00 m²)
Estudos de tráfego realizados: 174.640,00 m

Quantidade de Estudos e Projetos Avaliados
4.156,80 km de estudos, anteprojetos e projetos executivos analisados;
757 processos administrativos e judiciais assessorados.

3. DETALHAMENTO DOS SERVIÇOS PRESTADOS

A empresa executou os serviços de engenharia consultiva de apoio à supervisão, gerenciamento e gestão dos projetos e demandas dos empreendimentos de ampliação e operação de infraestrutura, logística e programas governamentais previstos nas rodovias federais outorgadas à exploração da iniciativa privada, para o apoio ao desenvolvimento das atividades de competência regimental da Gerência de Engenharia Rodoviária - GEENG, da Superintendência de Infraestrutura Rodoviária - SUROD, da Agência Nacional de Transportes Terrestres - ANTT, em conformidade com o disposto no Termo de Referência, anexo ao Edital que deu origem à contratação.

3.1. ATIVIDADES 01 - COORDENAÇÃO DAS ATIVIDADES CONTRATADAS

A atividade 01 executada no âmbito do Contrato nº 28/2021 consistiu na gestão, controle e coordenação geral do contrato, conforme previsto nos itens 8.14 e 8.15 do Termo de referência deste contrato. As principais funções desenvolvidas no âmbito da Atividade 01 estão descritas a seguir:

a) Elaboração dos Relatórios Mensais e apresentação à ANTT para a avaliação da fiscalização da ANTT a fim possibilitar o aceite dos trabalhos pela Agência;

b) Realização de tratativas junto aos representantes da Gerência durante a execução dos serviços;

c) Supervisão das atividades desenvolvidas diariamente, controlando a qualidade, a produção e produtividade das equipes e colaboradores;

d) Coordenação Geral do Contrato; e

e) Orientação técnica na execução das tarefas e apoio no desenvolvimento dos relatórios técnicos de análise, atuando assim no âmbito estritamente técnico das categorias de serviços, perante a equipe alocada, no âmbito das seguintes atividades:

I - **Atividade 2**: Apoio Técnico na Análise de Estudos e Projetos de Engenharia Rodoviária;

II - **Atividade 3**: Apoio Técnico na Análise de Custos e Orçamentos de Engenharia Rodoviária;

III - **Atividade 4**: Apoio Técnico na Análise e Acompanhamento de Processos de Gestão e Licenciamento Ambiental de Rodovias;

IV - **Atividade 5**: Apoio Técnico na Análise de Processos de Desapropriação e Faixa de Domínio de Rodovias; e

V - **Atividade 6**: Apoio Técnico Administrativo

3.2. ATIVIDADES 02 - APOIO TÉCNICO NA ANÁLISE DE ESTUDOS E PROJETOS DE ENGENHARIA RODOVIÁRIA

O Consórcio MDCS executou a atividade 02 conforme previsto entre os itens 8.16 a 8.18 do Termo de referência deste contrato. As principais análises desenvolvidas no âmbito da atividade 02 estão listadas a seguir:

a) Apoio na análise técnica de estudos de viabilidade, projetos funcionais, anteprojetos e projetos executivos relacionados às obras e serviços de engenharia;

b) Apoio na análise técnica de projetos de interesse de terceiros que sejam classificados como polos geradores de tráfego / viagem;

c) Apoio na análise técnica de aspectos técnicos relativos a localização, funcionalidade, tipologia de obras, entre outros aspectos de engenharia;

d) Apoio na análise técnica de proposta para autorização de projetos de obras e serviços de engenharia;

e) Apoio na promoção de estudos e pesquisas com temática de projetos de engenharia aplicáveis ao setor de infraestrutura rodoviária;

f) Apoio na proposição de regulamentação relacionada à estudos e projetos de engenharia rodoviária;

g) Apoio na análise de aspectos técnicos de engenharia em processos administrativos de contratação, gestão, fiscalização, inexecução, responsabilização, penalidade, revisão tarifária, caducidade, relicitação e encerramento do contrato ("haveres e deveres") etc.; e

h) Apoios na análise de aspectos técnicos de engenharia em processos de auditoria, judiciais, arbitrais, etc.

Os quantitativos preliminares da Atividades 02 realizados no âmbito do Contrato nº 28/2021 estão apresentados a seguir:

Classificação	Comprimento Total	Área Total
Acesso	26,308 km	206.670,18 m²
Ampliação de capacidade e melhorias	282,038 km	1.236.105,48 m²
Área de Escape	0,343 km	7.031,50 m²
Barreira de ruído	26,700 km	17.900,00 m²
Base operacional	0,000 km	12.696,13 m²
Circuito fechado de TV	214,200 km	0,00 m²
Construção de OAE	60,165 km	538.076,27 m²
Contenção	36,300 km	769.560,00 m²
Contorno Rodoviário	55,600 km	1.050.740,00 m²

O PRESENTE DOCUMENTO É PARTE INTEGRANTE DA CERTIDÃO DE ACERVO TÉCNICO EXPEDIDA PELO CREA-SP.
CAT No: 2620250009843 - 06/06/2025 10:03:46 - Autenticação Digital: 0nx1GzAFJCCFC5UyUK1AnC10n5GC50ag.

Correção de traçado	2,426 km	38.202,80 m²
Custos Relacionados (Manutenção, Conservação e Monitoração)	47,650 km	362.620,37 m²
Dispositivo em desnível	10,447 km	113.535,52 m²
Dispositivo em nível	9,898 km	108.025,03 m²
Drenagem	0,036 km	151,59 m²
Duplicação	634,106 km	6.875.597,60 m²
Estudo de Tráfego	174,640 km	0,00 m²
Faixa adicional	198,996 km	2.184.671,00 m²
Fibra óptica	215,000 km	0,00 m²
Free Flow	13,060 km	0,00 m²
Manutenção e Recuperação de OAE	19,980 km	365.143,12 m²
Melhorias operacionais	4,530 km	32.025,00 m²
Outros	3,050 km	32.025,00 m²
Passarela	56,390 km	43.424,33 m²
Pavimentação	722,950 km	2.081.304,00 m²
Polo Gerador de Tráfego	23,743 km	175.776,30 m²
Ponto de ônibus	7,000 km	73.500,00 m²
Ponto de Parada de Descanso	305,750 km	2.757,64 m²
Pórtico	8,030 km	0,00 m²
Posto de fiscalização rodoviária	0,000 km	6.658,85 m²
Posto de pesagem veicular	0,000 km	1.248,95 m²
Praça de Pedágio	0,000 km	16.557,67 m²
Propostas de Revisão Quinquenal - Diversas Obras	7,000 km	73.500,00 m²
Recuperação Pavimentação, Drenagem, Contenções e Dispositivos de Segurança	422,210 km	0,00 m²
Reforço e Alargamento de OAE	7,340 km	78.342,74 m²
Retorno em nível	45,343 km	516.331,51 m²
Rua lateral/Via marginal	95,575 km	790.119,40 m²
Sinalização	283,674 km	0,00 m²
Terceira Faixa	127,660 km	779.204,80 m²
Tuneis	8,658 km	141.695,32 m²

Os anteprojetos, projetos e estudos que resultaram nos quantitativos apresentados acima, assim como os principais quantitativos de serviços analisados, estão detalhados no anexo deste atestado de capacidade técnica.

3.3. **ATIVIDADE 03 - APOIO TÉCNICO NA ANÁLISE DE CUSTOS E ORÇAMENTOS DE ENGENHARIA RODOVIÁRIA**

A Atividade 3 executada no âmbito do Contrato nº 28/2021 consistiu no apoio à análise técnica de orçamentos (sintético, analítico, paramétrico, custos diretos e indiretos, benefícios e despesas indiretas etc.) de engenharia das obras e serviços previstos nos contratos de concessões de rodovias.

O Consórcio executou a atividade 03 conforme previsto entre os itens 8.19 a 8.21 do Termo de referência deste contrato. As principais análises desenvolvidas no âmbito da atividade 03 estão listadas a seguir:

a) Apoio na análise técnica de orçamentos, cotações e custos referentes aos projetos de obras e serviços (manutenção, conservação, recuperação, operação, monitoração, etc.) de engenharia;

b) Apoio na análise técnica de prestação de contas de verbas e ressarcimento de dispêndios;

c) Apoio na indicação de valores de referência de orçamentos, verbas, custos e despesas;

d) Apoio na análise técnica de cálculos de indenização e investimentos;

e) Apoio na análise e elaboração de orçamentos referenciais de obras e serviços de recuperação de elementos da infraestrutura rodoviária entregues em desconformidades com os parâmetros de desempenho do Programa de Exploração da Rodovia - PER, no caso de extinção do contrato;

f) Apoio na promoção de estudos e pesquisas com temática de orçamentos aplicáveis ao setor de infraestrutura rodoviária;

g) Apoio na proposição de regulamentação relacionada à orçamentos e custos de obras e serviços;

h) Apoio na análise de aspectos técnicos de engenharia em processos administrativos de contratação, gestão, fiscalização, inexecução, responsabilização, penalidade, revisão tarifária, caducidade, relicitação e encerramento do contrato ("haveres e deveres"), etc.;

i) Apoios na análise de aspectos técnicos de engenharia em processos de auditoria, judiciais, avaliação de custos de honorários, arbitrais, etc.

Os quantitativos referentes às análises no âmbito da Atividade 3 estão detalhados no anexo deste atestado de capacidade técnica.

3.4. **ATIVIDADE 04 - APOIO NA ANÁLISE E ACOMPANHAMENTO DOS PROCESSOS DE LICENCIAMENTO AMBIENTAL DAS OBRAS E DE GESTÃO AMBIENTAL DAS CONCESSIONÁRIAS DE RODOVIAS FEDERAIS**

O Consórcio MDCS executou a atividade 04 conforme previsto entre os itens 8.22 a 8.24 do Termo de referência deste contrato. As principais análises desenvolvidas no âmbito da atividade 04 estão listadas a seguir:

a) Apoio no acompanhamento e tomada de decisão, acerca das atividades referentes ao licenciamento ambiental de obras e serviços;

b) Apoio no monitoramento de processos de licenciamento ambiental e autorizações;

c) Apoio na análise e acompanhamento de indicadores ambientais;

d) Apoio na verificação das prestações de contas dos processos relacionadas aos programas ambientais;

e) Apoio na análise de plano de ação de emergência e plano de gestão de riscos;

O PRESENTE DOCUMENTO É PARTE INTEGRANTE DA CERTIDÃO DE ACERVO TÉCNICO EXPEDIDA PELO CREA-SP.
CAT No: 2620250009843 - 06/06/2025 10:03:46 - Autenticação Digital: 0nx1GzAFJCCFC5UyUK1AnC10n5GC50ag.

f) Apoio na análise de relatório de programas sociais e educacionais;

g) Apoio na promoção de estudos e pesquisas com temática socioambiental aplicáveis ao setor de infraestrutura rodoviária;

h) Apoio na proposição de regulamentação relacionada à gestão e licenciamento ambiental;

i) Apoio na análise de aspectos técnicos de engenharia em processos administrativos de contratação, gestão, fiscalização, inexecução, responsabilização, penalidade, revisão tarifária, caducidade, relicitação e encerramento do contrato ("haveres e deveres") etc.;

j) Apoios na análise de aspectos técnicos de engenharia em processos de auditoria, judiciais, arbitrais etc.

Cumpre apontar que o apoio às análises e acompanhamentos ambientais acima descrito compreendeu toda a malha rodoviária federal concedida, totalizando 13.020,66 km.

Assim, as atividades de apoio na análise e acompanhamento dos processos de licenciamento ambiental das obras e de gestão ambiental das concessionárias de rodovias federais mais vultosas desenvolvidas no contrato em apoio à COAMB/GEENG encontram-se descritas anexo deste atestado de capacidade técnica.

3.5. ATIVIDADE 5 - APOIO TÉCNICO NA ANÁLISE DE PROCESSOS DE DESAPROPRIAÇÃO E FAIXA DE DOMÍNIO RODOVIAS

O Consórcio MDCS executou a atividade 05 conforme previsto entre os itens 8.25 a 8.27 do Termo de referência deste contrato. As principais análises desenvolvidas no âmbito da atividade 05 estão listadas a seguir:

a) Apoio na proposição de medidas relacionadas à gestão, controle e regularização das faixas de domínio;

b) Apoio na análise técnica e acompanhamento de pedidos de Declaração de Utilidade Pública - DUP;

c) Apoio na promoção de ações relacionadas aos atos autorizativos para uso e ocupação das faixas de domínio;

d) Apoio na prestação de assessoria técnica na verificação das prestações de contas dos processos de desapropriação;

e) Apoio na análise técnica de relatórios genéricos de valores e laudos de desapropriação;

f) Apoio na análise técnica de contestações judiciais em processos de desapropriação;

g) Apoio na verificação e na emissão de termos de anuência para fins reconhecimento de limites das faixas de domínio;

h) Apoio na promoção de estudos e pesquisas com temática de faixa de domínio ou desapropriação aplicáveis ao setor de infraestrutura rodoviária;

i) Apoio na proposição de regulamentação relacionada à desapropriação e faixa de domínio de rodovias;

j) Apoio na análise de aspectos técnicos de engenharia em processos administrativos de contratação, gestão, fiscalização, inexecução, responsabilização, penalidade, revisão tarifária, caducidade, relicitação e encerramento do contrato ("haveres e deveres") etc.;

k) Apoios na análise de aspectos técnicos de engenharia em processos de auditoria, judiciais, arbitrais etc.

Integravam ainda as atividades da desta equipe a operação de sistema com entrada de dados online e disponibilização em tempo real, contendo informações atualizadas sobre a gestão da faixa de domínio dos trechos federais concedidos.

Os principais quantitativos apurados no período do contrato quanto à análise de laudos de avaliação e prestações de contas de desapropriação encontram-se resumidos a seguir:

QUANTITATIVOS - DESAPROPRIAÇÃO		
ÁREA TOTAL	**ÁREA DESAPROPRIADA**	**VALOR DE DESAPROPRIAÇÃO**
55.387.919,3m²	20.181.726,12m²	R$ 167.991.387,14

Ademais, os quantitativos referentes às análises no âmbito da Atividade 5 totalizam 932 (novecentos e trinta e dois) análises, as quais encontram-se detalhadas no anexo deste atestado de capacidade técnica.

3.6. ATIVIDADE 06 - APOIO TÉCNICO ADMINISTRATIVO

Além das atividades relacionadas essencialmente às análises dos projetos e orçamentos de engenharia, meio ambiente, desapropriação e gestão da faixa de domínio, este Contrato previu inicialmente a alocação de profissionais para atuar no apoio técnico administrativo.

O Consórcio MDCS executou as atividades de apoio técnico administrativo previstas nos itens 8.28 a 8.30 do Termo de referência deste Contrato.

Assim, foram desenvolvidos pelos profissionais alocados na atividade 06 as principais tarefas acessórias e complementares, a saber: recepção, registros, classificação, tramitação e acompanhamento dos documentos e correspondências físicas e eletrônicas, elaboração e abastecimento de painéis de controle de indicadores, instrução de processos com elaboração de documentação técnica, dentre outras atividades que permitam, tanto à coordenação geral do contrato administrativo, quanto à coordenação setorial da gerência e fiscalização do contrato, o controle das atividades desempenhadas, de forma a fornecer à alta direção da ANTT a informação real da evolução das análises realizadas pelo Consórcio MDCS com celeridade, precisão, objetividade, clareza e eficiência.

3.7. ATIVIDADE 07 - CONSULTORIAS ESPECIALIZADAS PARA DESENVOLVIMENTO DE ESTUDOS E/OU PESQUISA NO ÂMBITO DAS CONCESSÕES RODOVIÁRIAS

Conforme previsto nos itens 8.31 a 8.44 do Termo de referência referente a este Contrato, os serviços de consultoria poderiam ser solicitados durante as análises técnicas e demais serviços previstos no Edital, caso houvesse a necessidade de desenvolver estudos específicos cuja complexidade e profundidade superassem a capacidade técnica da equipe prevista para as atividades 02, 03, 04 e 05.

Dito isso, as consultorias consistiram na realização de estudos para subsidiar decisões sobre questões técnicas de engenharia relacionadas aos contratos de concessão. Seguem descritas as consultorias realizadas e entregues à ANTT até junho de 2024.

1) Processo: 50500.006664/2022-33

Escopo: Elaboração de uma proposta de padronização na apresentação de estudos de curvas de desempenho de pavimentos através da ferramenta HDM-4, bem como a proposição de uma metodologia objetiva para a elaboração de relatórios de análise técnica a ser aplicada, inicialmente, no âmbito da Gerência de Engenharia e Meio Ambiente de Rodovias – GEENG/SUROD/ANTT.

Responsáveis técnicos: Edson Shimizu, Ernesto Simões Preussler e Robert Becerra El-Hage.

Duração: 09/02/2022 a 14/05/2022

2) Processo: 50500.014963/2022-41

Escopo: Requisitos e Padronização na Elaboração pelas Concessionárias de Rodovias de Projetos de Infraestrutura Rodoviária em BIM

O PRESENTE DOCUMENTO É PARTE INTEGRANTE DA CERTIDÃO DE ACERVO TÉCNICO EXPEDIDA PELO CREA-SP.
CAT No: 2620250009843 - 06/06/2025 10:03:46 - Autenticação Digital: 0nx1GzAFJCCFC5UyUK1AnC10n5GC50ag.

Responsáveis técnicos: Calebe Martins Barbosa, Lissa Gomes Araújo, Matheus Lima de Barros, Pedro Guilherme Alves Chaves, Rachel de Sousa Santos, Roberta Bastos de Oliveira.

Duração: 21/03/2022 a 17/08/2022

3) Processo: 50500.134772/2022-03

Escopo: Revisão do cálculo de indenização devido ao descumprimento do parâmetro de vida útil remanescente de 8 (oito) anos do pavimento da rodovia BR-116/RJ, explorado pela Concessionária Rio-Teresópolis S.A. (CRT)

Responsáveis técnicos: Bruno Alexsandro Lopes, Edson Shimizu, Ernesto Simões Preussler, Paloma Gentil Fialho.

Duração: 23/08/2022 a 27/12/2022

4) Processo: 50500.290215/2022-63

Escopo: Verificação do atendimento de vida útil de 8 (oito) anos do pavimento e do cumprimento do parâmetro ICP para o pavimento rígido - Encerramento do prazo de concessão da rodovia BR-040/MG/RJ (CONCER), para que a ANTT possa apontar, se couber, um valor financeiro para compor uma eventual indenização, em desfavor da Concessionária no caso de descumprimento das obrigações contratuais.

Responsáveis técnicos: Bruno Alexsandro Lopes, Edson Shimizu, Ernesto Simões Preussler, Paloma Gentil Fialho.

Duração: 08/02/2023 a 15/08/2023

5) Processo: 50500.111447/2023-45

Escopo: Estudo de engenharia para padronização e aprimoramento dos parâmetros de desempenho contratuais e questões técnicas no que tange à implantação, duplicação, manutenção e restauração do pavimento das rodovias federais concedidas, totalizando 14097,83 km (quatorze mil, noventa e sete quilômetros e oitocentos e trinta metros), durante as fases de estudos, projetos, implantação, conservação e manutenção.

Responsáveis técnicos: Isabella Mendoza Rodrigues, Ernesto Simões Preussler, Luciana Moreira Barbosa

Duração: 23/05/2023 a 13/11/2023

6) Processo: 50500.302128/2023-47

Escopo: Avaliação de todos os pontos estabelecidos no PER para a solução indicada pela Concessionária de manutenção e recuperação do túnel existente Sahy-Mangaratiba em detrimento do seu descomissionamento e execução de novo túnel, avaliando-se os resultados no sentido de comprovar se os níveis de segurança e desempenho compatíveis com a solução prevista para os túneis novos.

Responsáveis técnicos: Daniel Arthur Nnang Metogo, Davi Macedo Neres, Renato de Queiroz Porto

Duração: 18/10/2023 a 24/04/2024

7) Processo: 50500.363833/2023-11

Escopo: Apuração das indenizações pelos danos verificados sobre o sistema rodoviário, para fins de apuração de haveres e deveres do Contrato de Concessão referente ao Edital nº 006/2013, relativo à Concessionária BR 040 S.A. - VIA040, nos termos do art. 16 e seguintes da Resolução ANTT nº 5.926/2021.

Responsáveis técnicos: Isabella Mendoza Rodrigues, Ernesto Simões Preussler, Luciana Moreira Barbosa

Duração: 05/12/2023 a 24/04/2024

4. AVALIAÇÃO DE CONFORMIDADE DOS SERVIÇOS PRESTADOS

Conforme preconizado no Anexo III do Termo de Referência (SEI 8469289) do Contrato nº 028/2021, que apresenta o Instrumento de Medição de Resultado(IMR), está prevista mensalmente a verificação do Nível de Conformidade de Produtividade (NCP), do Nível de Conformidade de Produção (NCR) e do Nível de Conformidade de Qualidade (NCQ). Todos esses indicadores foram atendidos no período de dezembro de 2021 a junho de 2024, exceto no mês de abril de 2022, quando o Nível de Conformidade de Produção (NCR) não foi atingido, conforme pode ser observado no quadro abaixo:

ITEM	PERÍODO	PROCESSO	TERMO DE RECEBIMENTO DEFINITIVO	RELATÓRIO DE MENSURAÇÃO DE SERVIÇOS PRESTADOS	NÍVEL DE CONFORMIDADE DE PRODUTIVIDADE (NCP)	NÍVEL DE CONFORMIDADE PRODUÇÃO (NCR)	NÍVEL DE C DE QUAI
1	dez/21	50500.117079/2021-87	9801147	9489684 /9489798	166%	116%	
2	jan/22	50500.000845/2022-56	10156698	10085150 /10085287	125%	101%	
3	fev/22	50500.009405/2022-64	10440755	10336396 /10336528	188%	120%	
4	mar/22	50500.017454/2022-71	10975397	10783813 /10783841	167%	91%	
5	abr/22	50500.028064/2022-26	11522012	11238564 /11238621	250%	108%	
6	mai/22	50500.037794/2022-18	12044500	11776549 /11776642	201%	103%	
7	jun/22	50500.070673/2022-88	12261510	12239226 /12239315	174%	110%	
8	jul/22	50500.102613/2022-31	12814435	12685613 /12685666	214%	106%	
9	ago/22	50500.133041/2022-32	13516432	13293793 /13293983	190%	112%	
10	set/22	50500.168476/2022-06	14027585	13816035 /13816099	150%	108%	
11	out/22	50500.204130/2022-	14555159	14264008 /14264051	167%	104%	
12	nov/22	50500.240567/2022-71	14815519	14654581 /14654599	167%	104%	
13	dez/22	50500.272312/2022-74	15064757	14963399 /14963749	188%	110%	
14	jan/23	50500.000258/2023-48	15595379	15422829 /15422829	188%	110%	

O PRESENTE DOCUMENTO É PARTE INTEGRANTE DA CERTIDÃO DE ACERVO TÉCNICO EXPEDIDA PELO CREA-SP.
CAT No: 2620250009843 - 06/06/2025 10:03:46 - Autenticação Digital: 0nx1GzAFJCCFC5UyUK1AnC10n5GC50ag.

15	fev/23	50500.029435/2023-78	16158901	15826468 /15826593	214%	115%	
16	mar/23	50500.056020/2023-77	16406974	16392806 /16392827	188%	133%	
17	abr/23	50500.083071/2023-71	16843408	16842958 /16842961	214%	109%	
18	mai/23	50500.111684/2023-14	17349588	17342572 /17343307	250%	127%	
19	jun/23	50500.148073/2023-13	17787179	17781318 /17781718	186%	115%	
20	jul/23	50500.193534/2023-11	18283196	18249695 /18250273	214%	114%	
21	ago/23	50500.233135/2023-91	18929616	18915690 /18915828	214%	123%	
22	set/23	50500.293785/2023-96	19670364	19640072 /19670364	250%	145%	
23	out/23	50500.306066/2023-42	20319605	20291835 /20292887	375%	121%	
24	nov/23	50500.362110/2023-02	21023815	20888497 /20888807	250%	123%	
25	dez/23	50500.388684/2023-01	21443013	21441484 /21441660	214%	120%	
26	jan/24	50500.004232/2024-50	21922730	21903182 /21903456	250%	122%	
27	fev/24	50500.030472/2024-18	22348954	22348954 /22348061	214%	107%	
28	mar/24	50500.059305/2024-41	23014152	22981456 /22982172	214%	113%	
29	abr/24	50500.092468/2024-35	23583531	23574902 /23575330	215%	103%	
30	mai/24	50500.129851/2024-56	24009704	24004974 /24005168	249%	104%	
31	jun/24	50500.148823/2024-38	24723222	24433417 /24433550	250%	108%	

5. **RESPONSÁVEIS TÉCNICOS DO CONTRATO**

Conforme consta nas Anotações de Responsabilidade Técnica protocoladas no processo SEI nº 50500.099410/2021-70, foram designados como Responsáveis Técnicos por parte das Empresas do Consórcio formado os seguintes profissionais.

Rodrigo Lopes Theodozio – Engenheiro Civil. RNP 1803803037.

ART nº 2620241027866 (SEI 24226631) – Responsável técnico da empresa Modera Engenharia LTDA. Período: 12/11/2021 – 12/05/2024.

Antônio Estevam Da Silva Neto – Engenheiro Civil. RNP 1802435247.

ART nº 2620241027235 (SEI 24226670) – Responsável técnico da empresa Modera Engenharia LTDA. Período: 12/11/2021 – 12/05/2024.

Frederico Keller – Engenheiro Químico e Engenheiro Civil. RNP 714961280.

ART nº 2620241027954 (SEI 24226677) – Responsável técnico da empresa Modera Engenharia LTDA. Período: 12/11/2021 – 12/05/2024.

Leonardo Appel Preussler – Engenheiro Civil. RNP 2602688886.

ART nº 2620241035819 (SEI 24226683) – Responsável técnico da empresa Dynatest Engenharia LTDA. Período: 12/11/2021 – 12/05/2024.

Renato de Queiroz Porto – Engenheiro Civil. RNP 1606327178.

ART nº 0720240052640 (SEI 24226708) – Responsável técnico da empresa SCB Serviços e Consultoria em BIM LTDA. Período: 12/11/2021 – 30/06/2024.

Bruno Silveira Azevedo – Engenheiro Civil. RNP 1400502047.

ART nº MG20243078918 (SEI 24226711) – Responsável técnico da empresa Contécnica - Consultoria Técnica S/A. Período: 12/11/2021 – 12/05/2024.

Edson Shimizu – Engenheiro Civil. RNP 2608925073.

ART nº 28027230211769608 (SEI 10443344) – Contratado da Dynatest Engenharia LTDA. Período: 12/11/2021 – 08/05/2022.

Andréia Barbosa Gonçalves – Engenheira Civil. CREA 15634/D-PA e RNP 1504425413.OK

ART nº 0720240039993 e 0720240052582 (SEI 24226717 e 24226730) – Contratada do Consórcio MDCS. Período: 09/05/2022 – 30/06/2024.

6. **EQUIPE MOBILIZADA PARA ATENDIMENTO AO CONTRATO**

O PRESENTE DOCUMENTO É PARTE INTEGRANTE DA CERTIDÃO DE ACERVO TÉCNICO EXPEDIDA PELO CREA-SP.
CAT No: 2620250009843 - 06/06/2025 10:03:46 - Autenticação Digital: 0nx1GzAFJCCFC5UyUK1AnC10n5GC50ag.

Para atendimento as demandas previstas no contrato, o **CONSÓRCIO MODERA-DYNATEST-CONTECNICA-SCB – CONSÓRCIO MDCS** mobilizou a seguinte equipe de profissionais, que estiveram à disposição:

EQUIPE TÉCNICA DO CONTRATO - COORDENAÇÃO GERAL

Andréia Barbosa Gonçalves

Engenheira Civil Coordenadora – Período: 09/05/2022 - 30/06/2024

CREA 15634/D-PA

Edson Shimizu

Engenheiro Civil Coordenador – Período: 01/12/2021 – 08/05/2022

CREA 5063052842/SP

EQUIPE DE APOIO TÉCNICO À CPROJ E/OU COROR

Andréia Barbosa Gonçalves

Engenheiro Civil Sênior – Período: 30/11/2021 – 08/05/2022

Bruna De Araújo Freires

Engenheiro Civil Júnior – Período: 01/12/2021a 21/02/2022 Engenheiro Civil Pleno – Período: 22/02/2022 a 11/04/2022

Bruno Pimenta Resende

Engenheiro Civil Júnior – Período: 22/05/2023 - 30/06/2024

Caio Henrique Gomes Moreira

Engenheiro Civil Pleno – Período: 30/11/2021- 06/07/2022

Camila Batista Albino

Engenheiro Civil Pleno – Período: 30/11/2021- 31/05/2022 Engenheiro Civil Pleno – Período: 07/02/2023 - 31/12/2023

Cássia Mariana Cabral

Engenheiro Civil Pleno – Período: 20/12/2021- 02/03/2023

Christophe de Morais Porto

Engenheiro Civil Júnior – Período: 04/02/2022 – 18/05/2023 Engenheiro Civil Pleno – Período: 19/05/2023 - 28/06/2024

David Couto de Mendonça

Engenheiro Civil Sênior – Período: 30/11/2021- 28/06/2024

Davi Macedo Neres

Engenheiro Civil Pleno – Período: 01/12/2021- 12/01/2023

Fábio Teixeira da Costa

Engenheiro Civil Pleno – Período: 30/11/2021– 08/05/2022 Engenheiro Civil Sênior – Período: 09/05/2022 - 31/01/2023

Guilherme Davi Lorente

Engenheiro Civil Sênior – Período: 30/11/2021- 06/08/2023

Jairo Furtado Nogueira

Engenheiro Civil Sênior – Período: 13/09/2023 - 22/03/2024

Jéssica Fernandes Tavares

Engenheiro Civil Pleno – Período: 01/07/2022 - 28/06/2024

João Pedro dos Santos Vilela

Engenheiro Civil Pleno – Período: 30/11/2021- 30/03/2024

José Lucas Dos Reis Bandeira

Engenheiro Civil Pleno – Período: 23/01/2023 - 28/06/2024

O PRESENTE DOCUMENTO É PARTE INTEGRANTE DA CERTIDÃO DE ACERVO TÉCNICO EXPEDIDA PELO CREA-SP.
CAT No: 2620250009843 - 06/06/2025 10:03:46 - Autenticação Digital: 0nx1GzAFJCCFC5UyUK1AnC10n5GC50ag.

Laynara Xavier Barroso
Engenheiro Civil Pleno – Período: 09/05/2022 - 28/06/2024

Letícia Nunes Lopes
Engenheiro Civil Pleno – Período: 07/07/2022 - 28/06/2024

Liovaldo Rosa de Melo
Engenheiro Civil Pleno – Período: 02/12/2021- 10/02/2022

Lúcio Flavio Ramos Rosa
Engenheiro Civil Sênior – Período: 13/09/2023 - 28/06/2024

Marcia Cristina De Oliveira Lúcio Pires Ricarte Dalvi
Engenheiro Civil Sênior – Período: 11/01/2022 - 25/08/2023

Mariana Figueiredo Penaforte Cruz
Engenheiro Civil Pleno – Período: 01/12/2021 - 10/02/2022

Mariana Souza Carneiro
Engenheiro Civil Pleno – Período: 30/11/2021 - 29/03/2024

Maria Thereza de Oliveira
Engenheiro Civil Pleno – Período: 11/04/2022 – 06/02/2023 Engenheiro Civil Sênior – Período: 07/02/2023 -11/08/2023

Paula Adriana de Melo Lopes
Engenheiro Civil Sênior – Período: 30/11/2021 - 28/06/2024

Rebeca Lira Vilela
Engenheiro Civil Júnior – Período: 30/11/2021 – 06/06/2023 Engenheiro Civil Pleno – Período: 07/06/2023 - 28/06/2024

Rafaela Velozo Rocha
Engenheiro Civil Pleno – Período: 01/06/2022 - 18/05/2023

Rafhael Cabral dos Santos
Engenheiro Civil Pleno – Período: 30/11/2021 - 28/06/2024

Said Elias Jorde Junior
Engenheiro Civil Pleno – Período: 01/12/2021 - 30/06/2022

Taís Correa Alves
Engenheiro Civil Pleno – Período: 11/09/2023 - 28/06/2024

Túlio Souza Machado Filho
Engenheiro Civil Pleno – Período: 30/11/2021 - 06/06/2023

Vicente Geraldo De Oliveira Junior
Engenheiro Civil Pleno – Período: 03/03/2023 – 06/08/2023 Engenheiro Civil Sênior – Período: - 07/08/2023 - 28/06/2024

EQUIPE DE APOIO TÉCNICO À COAMB

Fernando Ferreira Caixeta
Engenheiro Florestal Pleno – Período: 01/12/2021 - 28/06/2024

Guilherme Ramalho Chagas Cataldi Santoro
Biólogo Sênior – Período: 30/11/2021 - 28/06/2024

Gustavo Antunes Thomé
Engenheiro Florestal Sênior – Período: 01/12/2021 - 28/06/2024

O PRESENTE DOCUMENTO É PARTE INTEGRANTE DA CERTIDÃO DE ACERVO TÉCNICO EXPEDIDA PELO CREA-SP.
CAT No: 2620250009843 - 06/06/2025 10:03:46 - Autenticação Digital: 0nx1GzAFJCCFC5UyUK1AnC10n5GC50ag.

Jean Henrique Dos Santos
Engenheiro Florestal Júnior – Período: 01/12/2021 - 28/06/2024

Sabrina Moreira de Albuquerque
Engenheiro Ambiental Pleno – Período: 30/11/2021 - 31/12/2023

Guilherme Cavalcanti Bandeira
Engenheiro Ambiental Sênior – Período: 01/04/2022 - 28/06/2024

Marcio Tadeu Prestes
Engenheiro Florestal Pleno – Período: 01/12/2021 - 01/04/2022

EQUIPE DE APOIO TÉCNICO À COFAD
Hélio Roberto da Silva Júnior
Engenheiro Civil Pleno - Período: 02/03/2022 - 31/12/2023

Isabelle de Lima Fonseca
Engenheiro Civil Pleno – Período: 01/07/2022 - 25/11/2022

João Victor Chaves De Sousa
Engenheiro Civil Júnior – Período: 29/12/2022 - 28/06/2024

Jordana Almeida Costa
Engenheiro Civil Júnior – Período:01/12/2021 – 02/01/2023 Engenheiro Civil Pleno – Período: 03/01/2023 - 28/06/2024

Maiara Oliveira Batista
Engenheiro Civil Pleno – Período: 01/12/2021 - 03/02/2022

Mateus Augusto Costa Rodrigues
Engenheiro Civil Júnior – Período: 07/06/2023 - 02/02/2024

Mayra Mendes Da Mota Silva
Bacharel em Direito Sênior – Período: 01/07/2022 - 28/06/2024

Raul Luiz Duarte Lettré
Engenheiro Agrimensor Júnior – Período: 01/12/2021 - 28/06/2024

Renato de Souza Veloso
Bacharel em Direito Sênior – Período: 01/12/2021 - 30/06/2022

Severino Pereira da Silva Júnior
Engenheiro Civil Pleno – Período: 30/11/2021 - 30/06/2022

Vinícius Araújo Lessa
Engenheiro Civil Pleno – Período: 01/12/2021 - 31/12/2021

Vinícius Carvalho De Araújo
Engenheiro Civil Pleno – Período: 15/02/2022 - 28/06/2024

EQUIPE DE APOIO TÉCNICO ADMINISTRATIVO À GEENG
Ana Caroline Fernandes de Assis
Secretária Júnior – Período: 06/02/2023 - 17/08/2023

Joelma Gouveia de Queiroz Porto
Administrativo Júnior – Período: 01/12/2021 - 30/09/2023

Jayne Christine Fontenele Vieira
Administrativo Auxiliar – Período: 01/12/2021 - 30/09/2023

O PRESENTE DOCUMENTO É PARTE INTEGRANTE DA CERTIDÃO DE ACERVO TÉCNICO EXPEDIDA PELO CREA-SP.
CAT No: 2620250009843 - 06/06/2025 10:03:46 - Autenticação Digital: 0nx1GzAFJCCFC5UyUK1AnC10n5GC50ag.

Luciana Gomes Ferreira

Técnico Administrativo Pleno – Período: 01/12/2021- 30/09/2023

Sabrina Paula de Paiva Pinheiro

Secretária Júnior – Período:04/09/2023 - 30/09/2023

Sandro Gomes de Andrade

Administrativo Pleno – Período: 01/12/2021 - 30/09/2023

Rosiane Tavares da Silva Lima

Secretária Júnior – Período: 01/12/2021 - 03/02/2023

Importa mencionar que a Contratada sofreu processo de penalidade com aplicação de multa, suspensão temporária de participação em licitações e impedimento de contratar com a Administração, exclusivamente à CONCREMAT ENGENHARIA E TECONOLOBIA S.A, por descumprimento contratual, devido ao atraso na apresentação da garantia, e também por omissão de informações durante o Pregão Eletrônico nº 013/2021.

Declaramos, ainda, que a despeito do cometimento de tais irregularidades, os serviços executados e recebidos definitivamente por esta agência foram cumpridos dentro dos prazos e parâmetros técnicos estabelecidos, não contendo fatos que desabonem a contratada.

GUILHERME THEO SAMPAIO
Diretor-Geral, em exercício

ANEXOS

ATIVIDADE 2 - APOIO TÉCNICO NA ANÁLISE DE ESTUDOS E PROJETOS DE ENGENHARIA RODOVIÁRIA

LISTAGEM E CARACTERÍSTICA DOS PROJETOS ANALISADOS

PROCESSO	CONCESSIONÁRIA	ASSUNTO	TIPO DE OBRA	KM INICIAL	KM FINAL	COMPRIMENTO	LARGURA	AREA
50510.0229372016-20	AFD	Projeto Executivo de implantação da Faixa Adicional do km 048+720 ao Km 050+370 da BR 381/SP, Pista Sul	Faixa adicional			1.650,00 m	-	-
00414.0099132020-81	DUT	Ação Judicial - NOVADUTRA x ANTT - Reequilíbrio RADIOVIAS - Manifestação quanto ao Laudo Pericial.	Outros			0,00 m	-	-
00424.0787232017-90	TER	Manifestação Técnica - Laudo Pericial Contábil e de Engenharia relativos ao Processo Judicial - Consolidação dos Processos Administrativos em Lide - Concessionária CONCER.	Duplicação	78,5	103,5	25.000,00 m	-	-
00550.0011812021-06	TER	Ação Civil Pública nº 5000153-26.2021.4.02.5106 - CONCER - Danos na Construção do Túnel - NSS - Quesitos complementares	Tuneis			4.129,00 m	16,54 m	68.293,66 m²
00634.0250952023-12	ALS	Subsídios para a defesa judicial da ANTT - LITORAL - processo SEI nº 00634.025095/2023-12.	Tuneis			0,00 m	-	-
00773.0002042019-18	DUT	Ação judicial - NOVADUTRA x ANTT - reequilíbrio econômico-financeiro - OAEs.	Reforço e Alargamento de OAE			0,00 m	-	-
00773.0043832021-87	ALS	Procedimento Arbitral nº 26437/2021/PFF - Concessionária Autopista Litoral Sul - Túnel 4 do Contorno de Florianópolis.	Contorno Rodoviário			0,00 m	-	-
00773.0060852019-15	DUT	Avaliação de impugnação aos quesitos adicionais formulados pela parte autora	Tuneis			0,00 m	-	-
50500.0012162021-62	EC5	Projeto Executivo referente às Obras de Ampliação de Capacidade e Melhorias do Perímetro Urbano de Cristalina/GO, km 095+700	Ampliação de capacidade e melhorias	95,7	101,3	5.600,00 m	-	-

O PRESENTE DOCUMENTO É PARTE INTEGRANTE DA CERTIDÃO DE ACERVO TÉCNICO EXPEDIDA PELO CREA-SP.
CAT No: 2620250009843 - 06/06/2025 10:03:46 - Autenticação Digital: 0nx1GzAFJCCFC5UyUK1AnC10n5GC50ag.

PROCESSO	CONCESSIONÁRIA	ASSUNTO	TIPO DE OBRA	KM INICIAL	KM FINAL	COMPRIMENTO	LARGURA	AREA
		ao km 101+300 da rodovia BR-050/GO.						
50500.0012692022-64	ECC	Anteprojeto referente ao reforço e alargamento de OAE (ponte) no km 810+700 da rodovia BR-365/MG - Ecovias do Cerrado.	Reforço e Alargamento de OAE	810,7		62,00 m	13,00 m	806,00 m²
50500.0014282022-21	ECC	Anteprojeto referente ao reforço e alargamento de OAE (ponte) no km 848+700 da rodovia BR-365/MG - Ecovias do Cerrado.	Reforço e Alargamento de OAE	848,7		66,15 m	13,00 m	859,95 m²
50500.0014952022-45	EC1	Projeto de Recuperação de OAE - Ponte Rio Itapoama - Km 381+200 - BR-101/ES.	Manutenção e Recuperação de OAE	381,2		45,00 m	10,10 m	454,50 m²
50500.0015972021-80	TBR	Solicitação de implantação de acesso, no dispositivo de retorno do km 080+900, da Rodovia BR-153/SP, sentido Norte, no município de Bady Bassitt/SP, de interesse de Sidinei Carlos Batista Dias.	Acesso	80,95		0,00 m	-	-
50500.0019002022-25	ECS	Projeto Executivo Definitivo da Sinalização no trecho entre os km 430+500 ao km 438+000 - BR-116/RS (Sinalização Horizontal e Vertical)	Sinalização	430,5	438	7.500,00 m	-	-
50500.0019462023-25	ALS	PIT/PGT - Implantação de acesso às margens da Rodovia BR-101/SC, no km 205+950m, sentido Sul, município de São José/SC, de interesse de Tito Koerich Administradora De Imóveis Ltda.	Polo Gerador de Tráfego	205,95		76,27 m	10,00 m	762,74 m²
50500.0026632022-10	EC1	Projeto Executivo de Retificação de traçado do trecho do km 328 ao 329 da rodovia BR-101/ES - Est. 1035 a 1055.	Correção de traçado	328	329	400,00 m	7,20 m	2.880,00 m²
50500.0027192022-36	EC1	Retificação de traçado do trecho do km 349 ao 352 da rodovia BR-101/ES – Est. 2173 a 2188.	Correção de traçado	349	352	300,00 m	19,40 m	5.820,00 m²
50500.0035052021-04	CRO	Contrato de Concessão do Edital nº 003/2013 – Especificações técnicas para a implantação de fibra óptica na BR-163/MT	Fibra óptica			0,00 m	-	-
50500.0039532023-61	VCO	Anteprojeto de Implantação de Passarela localizada no km 287+400 (PER), alterada para o km 287+700 da BR-101/SC - município de Imbituba/SC - Prazo 4º ano	Passarela			26,80 m	2,10 m	56,28 m²
50500.0045772022-41	AFD	Solicitação de implantação de trincheira de acesso viário na faixa de domínio, localizado no km 632+400m, da Rodovia BR-040/MG, de interesse da Prefeitura Municipal de Conselheiro Lafaiete - MG.	Polo Gerador de Tráfego	838,306		536,00 m	7,50 m	4.020,00 m²
50500.0050542022-12	ECS	Solicitação de implantação de Totem Publicitário no canteiro central da Rodovia BR-392/RS, no km 012+269, no município de Rio Grande/RS, de interesse de SIM Rede de Postos Ltda.	Outros	12,269		0,00 m	-	-
50500.0052382023-63	RSP	Reposicionamento das Agulhas do Sistema 'FreeFlow' na Região Metropolitana de São Paulo (RMSP) - Contrato de Concessão - Anexo 14: Gerenciamento de Tráfego no Trecho Metropolitano	Free Flow	217,94	231	13.060,00 m	-	-

O PRESENTE DOCUMENTO É PARTE INTEGRANTE DA CERTIDÃO DE ACERVO TÉCNICO EXPEDIDA PELO CREA-SP.
CAT No: 2620250009843 - 06/06/2025 10:03:46 - Autenticação Digital: 0nx1GzAFJCCFC5UyUK1AnC10n5GC50ag.

PROCESSO	CONCESSIONÁRIA	ASSUNTO	TIPO DE OBRA	KM INICIAL	KM FINAL	COMPRIMENTO	LARGURA	AREA
50500.0058992014-06	ALS	Projeto Executivo da Relocação 3, no km 232+150 do Contorno de Florianópolis, Trecho Sul B -	Construção de OAE			51.840,00 m	8,50 m	440.640,00 m²
50500.0069332022-61	V40	PIT - Solicitação de regularização de acesso na faixa de domínio, localizado no km 677+215m, pista sul, da Rodovia BR-040/MG, no município de Carandaí/MG, de interesse de Erik Rimenes Celestino.	Polo Gerador de Tráfego	677,215		74,50 m	7,80 m	581,07 m²
50500.0069682024-62	VSL	Proposta de alterações nas Obras de Duplicação da BR-386/RS, no município de Fontoura Xavier, apresentado pela Concessionária CCR ViaSul.	Duplicação			0,00 m	-	-
50500.0077422021-36	TER	Análise da vida útil remanescente do pavimento rígido.	Pavimentação			25.000,00 m	-	-
50500.0077442021-25	CRT	Cálculo de indenização referente à vida útil do pavimento do trecho concedido à Concessionária da Rio-Teresópolis S/A - CRT.	Pavimentação			142.500,00 m	-	-
50500.0083452023-43	TER	Apuração de Haveres e Deveres - Cálculo de Indenização - Descumprimento dos Parâmetro de Obras de Arte Especiais (OAEs) - CONCER.	Manutenção e Recuperação de OAE			0,00 m	-	-
50500.0098182023-20	VCO	Anteprojeto – Via Marginal – km 278+800 ao 282+000 N - BR-101/SC e Obras de Melhorias - 4º ano.	Rua lateral/Via marginal	278,8	282	3.217,00 m	10,50 m	33.778,50 m²
50500.0103182022-50	TRA	Solicitação de implantação de acesso à Rodovia BR-060/GO, no km 086+630 ao 088+000, pista Sul, no município de Anápolis/GO, de interesse de Pacífica Participações II LTDA.	Polo Gerador de Tráfego	86,63	88	125,00 m	8,20 m	1.025,00 m²
50500.0106642023-19	TRA	Fechamento de Retornos em nível na BR-060/DF, Município de Engenho das Lajes	Melhorias operacionais			0,00 m	-	-
50500.0121052014-52	ARB	Projeto Executivo de obra de trevo em desnível no km 277+600 da BR-116/SP, município de Embu das Artes/SP - Item PER 5.1.4 do Contrato do Edital de Concessão nº 001/2007.	Dispositivo em desnível	277,6		61,23 m	14,00 m	857,22 m²
50500.0122352024-67	CRO	Pleito – Projeto Funcional de Duplicação - BR-163/MT – km 353+500 ao km 461+700 - "Trecho 108" - CNRO - Contrato do Edital de Concessão nº 003/2013.	Duplicação	353,5	461,7	108.200,00 m	23,27 m	2.517.814,00 m²
50500.0135312023-02	ALS	Implantação de acesso na faixa de domínio, às margens da Rodovia BR-101/SC, localizado no km 150+885, Pista Norte, município de Itapema/SC, de interesse privado de Pessoa Empreendimentos Eireli.	Polo Gerador de Tráfego	150,885		75,57 m	7,49 m	566,02 m²
50500.0136222023-30	ARB	Implantação de acesso na faixa de domínio, às margens da Rodovia BR-116/SP, localizado no km 277+000, Pista norte, município de Taboão da Serra/SP, de interesse privado de Cooperativa Habitacional Vida Nova.	Polo Gerador de Tráfego	277		310,00 m	7,20 m	2.232,00 m²
50500.0140082022-12	ALS	Implantação de acesso na BR 101/SC, no Km 005+750m, e melhorias no dispositivo em desnível, do	Polo Gerador de Tráfego	5,75	6,2	40,00 m	7,20 m	288,00 m²

O PRESENTE DOCUMENTO É PARTE INTEGRANTE DA CERTIDÃO DE ACERVO TÉCNICO EXPEDIDA PELO CREA-SP.
CAT No: 2620250009843 - 06/06/2025 10:03:46 - Autenticação Digital: 0nx1GzAFJCCFC5UyUK1AnC10n5GC50ag.

PROCESSO	CONCESSIONÁRIA	ASSUNTO	TIPO DE OBRA	KM INICIAL	KM FINAL	COMPRIMENTO	LARGURA	AREA
		Km 006+200m, sentido Sul, município de Garuva/SC do interesse de Rede Juninho Garuva Ltda.						
50500.0142662020-29	AFD	Projetos Executivos e Orçamentos de Obras de Contenção, Drenagem e Passagens Superiores localizadas no km 479+200 e no Km 480+800 da BR-381/MG (Rodovia Fernão Dias), no Município de Contagem-MG.	Dispositivo em desnível	480,8		640,00 m	12,00 m	7.680,00 m²
50500.0142832022-28	AFD	Projeto de Interesse de Terceiro - Solicitação de autorização para regularização de acesso na faixa de domínio da rodovia BR-050, localizado no km 166+450, município de Uberaba/MG.	Polo Gerador de Tráfego	757,8		540,00 m	12,40 m	6.696,00 m²
50500.0143342020-50	ECS	Projetos Executivos e Orçamentos para obras de Sinalização Definitiva da BR-116/RS nos trechos compreendidos entre o km 446+750 ao km 459+000 e o km 489+360 ao km 508+850.	Sinalização	446,75	481,49	34.740,00 m	-	-
50500.0160992021-31	DUT	Apuração de Haveres e Deveres do Contrato de Concessão PG-137/95-00 - TCCA Serra das Araras - Concessionária da Rodovia Presidente Dutra - NOVADUTRA.	Análises contratuais e administrativas			0,00 m	-	-
50500.0170692021-42	VCO	Solicitação de realização de obras na faixa de domínio da BR-101 em Araranguá/SC (sítio de pesquisas) para instalação do sistema de sistema de pesagem doado para a pesquisa.	Dispositivo de segurança			0,00 m	-	-
50500.0178872021-45	EC5	Projeto Executivo c/ orçamento - Retorno em Nível do km 196+500, da BR-050/MG.	Retorno em nível	196,5		0,00 m	-	-
50500.0180042024-67	ERM	Anteprojeto – Posto de Fiscalização ANTT – km 165+000 da BR-116/RJ Referência: Item PER 6 - Apêndice D - Localização das Praças de Pedágio, BSOs, PPDs, PGFs, Postos da ANTT e Edificação da PRF	Base operacional			0,00 m	-	216,75 m²
50500.0184282022-60	VSL	Projeto Executivo acompanhado do Certificado de Inspeção Acreditada - Alargamento de OAE, localizada no km 81+100 da BR-290/RS – Ponte sobre o Canal DNOS - Oeste - Item 3.1.3 do PER.	Reforço e Alargamento de OAE	81,1		46,45 m	18,80 m	873,26 m²
50500.0184322022-28	VSL	Projeto Executivo acompanhado do Certificado de Inspeção Acreditada - Alargamento de OAE, localizada no km 81+100 da BR-290/RS – Ponte sobre o Canal DNOS - Leste - Item 3.1.3 do PER.	Reforço e Alargamento de OAE	81,1		46,45 m	18,80 m	873,26 m²
50500.0187642021-21	EC1	Projeto Executivo de Obra de Retorno em Nível no km 418+500 da Rodovia BR-101/ES.	Retorno em nível	418,5		819,66 m	12,20 m	9.999,85 m²
50500.0191612022-28	VCO	Anteprojeto de Implantação de Passarela localizada no km 270+800 (PER), a ser alterada para o km 277+500 da BR-101/SC - município de Imbituba/SC - Prazo 3º ano	Passarela	270,8		53,37 m	2,40 m	128,09 m²

O PRESENTE DOCUMENTO É PARTE INTEGRANTE DA CERTIDÃO DE ACERVO TÉCNICO EXPEDIDA PELO CREA-SP.
CAT No: 2620250009843 - 06/06/2025 10:03:46 - Autenticação Digital: 0nx1GzAFJCCFC5UyUK1AnC10n5GC50ag.

PROCESSO	CONCESSIONÁRIA	ASSUNTO	TIPO DE OBRA	KM INICIAL	KM FINAL	COMPRIMENTO	LARGURA	AREA
50500.0194632021-15	EC5	Projeto Executivo c/ orçamento - Retorno em Nível do km 195+000, da BR-050/GO	Retorno em Nível	195		1.736,17 m	13,20 m	22.917,44 m²
50500.0196802021-13	EC5	Projeto Executivo e Orçamento - Retorno em Nível - km 216+300 da BR-050/GO.	Retorno em Nível	216,3		1.716,16 m	13,20 m	22.653,31 m²
50500.0197422021-89	EC5	Projeto Executivo c/ orçamento - Retorno em Nível do km 172+750, da BR-050/GO	Retorno em Nível	172,75		1.557,00 m	13,20 m	20.552,40 m²
50500.0198842024-99	MSV	Projetos Executivos e Orçamentos – Retornos em Nível, km 579,56 – BR163/MS- MSVia	Retorno em nível	579,56		806,95 m	9,74 m	7.859,69 m²
50500.0198992024-57	MSV	Projetos Executivos e Orçamentos – Retornos em Nível, km 591,65 – BR163/MS- MSVia	Retorno em nível	591,65		1.651,45 m	9,75 m	16.101,64 m²
50500.0199112024-23	MSV	Projetos Executivos e Orçamentos – Retornos em Nível, km 598,42 – BR163/MS- MSVia	Retorno em nível	598,42		1.860,00 m	10,06 m	18.711,60 m²
50500.0199252024-47	MSV	Projetos Executivos e Orçamentos – Retornos em Nível, km 630,58 – BR163/MS- MSVia	Retorno em nível	630,58		1.900,00 m	9,36 m	17.784,00 m²
50500.0199322024-49	MSV	Projetos Executivos e Orçamentos – Retornos em Nível, km 639,06 – BR163/MS- MSVia	Retorno em nível	639,06		1.720,00 m	10,30 m	17.716,00 m²
50500.0199422021-31	EC5	Projeto Executivo - Retorno em Nível do km 146+100, da BR-050/GO - IPAMERI/GO	Retorno em Nível	146,1		1.560,00 m	14,50 m	22.620,00 m²
50500.0199432024-29	MSV	Projetos Executivos e Orçamentos – Retornos em Nível, km 110,29 – BR163/MS- MSVia	Retorno em nível	110,29		1.700,00 m	9,81 m	16.677,00 m²
50500.0199452021-75	EC5	Projeto Executivo via AMA c/ orçamento - Retorno em Nível do km 248+500, da BR-050/GO	Retorno em Nível	248,5		0,00 m	-	-
50500.0199562024-06	MSV	Projetos Executivos e Orçamentos – Retornos em Nível, km 196,14 – BR163/MS- MSVia	Retorno em nível	196,14		1.540,00 m	9,60 m	14.784,00 m²
50500.0199592024-31	MSV	Projetos Executivos e Orçamentos – Retornos em Nível, km 230,59 – BR163/MS- MSVia	Retorno em nível	230,59		1.780,00 m	9,76 m	17.372,80 m²
50500.0199612024-19	MSV	Projetos Executivos e Orçamentos – Retornos em Nível, km 237,09 – BR163/MS- MSVia	Retorno em nível			1.270,00 m	10,13 m	12.865,10 m²
50500.0199672024-88	MSV	Projetos Executivos e Orçamentos – Retornos em Nível, km 517,38 – BR163/MS- MSVia	Retorno em nível	517,38		1.670,00 m	10,31 m	17.217,70 m²
50500.0202342014-14	VBA	Projeto AS BUILT da Passarela no km 523+350 da BR-324, Feira de Santana/BA.	Passarela	523,35		31,30 m	2,30 m	71,99 m²
50500.0202522021-25	EC5	Projeto Executivo de Retorno em Nível do km 260+000, da BR-050/GO	Retorno em Nível	260		2.160,00 m	15,30 m	33.048,00 m²
50500.0208082017-05	EC5	Projeto Executivo e Orçamento - Trechos do DNIT - km 035+000 ao km 065+200 e km 174+000 ao km 180+001	Contenção	35	180	36.300,00 m	21,20 m	769.560,00 m²
50500.0208082017-05	EC5	Projeto Executivo e Orçamento - Trechos do DNIT - km 035+000 ao km 065+200 e km 174+000 ao km 180+001	Pavimentação	35	180	36.300,00 m	21,20 m	769.560,00 m²
50500.0208132021-96	EC5	Projeto Executivo c/ orçamento - Retorno em Nível do km 287+700 e km 289+900, da BR-050/GO -	Retorno em Nível	287,7	289,9	1.900,00 m	15,30 m	29.070,00 m²

O PRESENTE DOCUMENTO É PARTE INTEGRANTE DA CERTIDÃO DE ACERVO TÉCNICO EXPEDIDA PELO CREA-SP.
CAT No: 2620250009843 - 06/06/2025 10:03:46 - Autenticação Digital: 0nx1GzAFJCCFC5UyUK1AnC10n5GC50ag.

PROCESSO	CONCESSIONÁRIA	ASSUNTO	TIPO DE OBRA	KM INICIAL	KM FINAL	COMPRIMENTO	LARGURA	AREA
		ECO050 - Concessionária de Rodovias S.A.						
50500.0219552023-32	TRA	PIT/PGT - Implantação de acesso na faixa de domínio, às margens da Rodovia BR-153/GO, localizado no km 526+000m ao km 527+000m, no município de Hidrolândia/GO, de interesse da SPE-Terra Dourada Incorporadora LTDA.	Polo Gerador de Tráfego	526	527	610,00 m	6,70 m	4.087,00 m²
50500.0223902021-49	V40	Projeto de Interesse de Terceiro - Regularização de acesso na faixa de domínio da Rodovia BR-040/MG, no km 584+500, de interesse da empresa SAFM Mineração.	Polo Gerador de Tráfego	584,5		601,53 m	7,20 m	4.331,02 m²
50500.0230542024-66	VCO	Anteprojeto – Implantação de Passarelas - km 417+270 – Norte/Sul - BR101/SC Ref.: Item 3.2.1.2 do PER	Passarela	417,27		39,13 m	2,50 m	97,83 m²
50500.0232092021-11	VCO	Projeto Executivo do Posto de Pesagem Veicular – PPV localizado no km 417+530, Pista Sul, da BR-101/SC.	Posto de pesagem veicular	279,8		0,00 m	-	336,22 m²
50500.0233142022-31		Avaliação sobre o critério técnico da deflexão característica do pavimento para a estruturação de concessões rodoviárias federais.	Parâmetro de Pavimentação - Deflexão			0,00 m	-	-
50500.0234992020-12	ECS	Projeto Executivo de Sinalização no trecho entre os km 437+600 e km 446+820 - BR-116/RS (Liberação ao Tráfego da Pista Duplicada - Adequação da Pista da BR-116/RS).	Sinalização	437,6	446,82	9.220,00 m	-	-
50500.0237822022-14	ECC	Anteprojeto referente ao reforço e alargamento de OAE, km 074+000, da rodovia BR-364/GO.	Reforço e Alargamento de OAE	74		26,00 m	8,30 m	215,80 m²
50500.0238172024-79	VCO	Anteprojeto – Implantação de Passarelas - km 416+660 – Norte/Sul - BR101/SC Ref.: Item 3.2.1.2 do PER	Passarela	416,66		27,20 m	2,50 m	68,00 m²
50500.0238532024-32	VCO	Anteprojeto – Implantação de Passarelas - km 325+170 – Norte/Sul - BR101/SC Ref.: Item 3.2.1.2 do PER	Passarela	325,17		35,13 m	2,50 m	87,83 m²
50500.0241102020-56	ECS	Projeto executivo e orçamento da sinalização viária provisória do trecho Pelotas-Camaquã, km 478+300 ao km 486+000 da BR-116/RS - Empresa Concessionária de Rodovias do Sul S.A. -ECOSUL.	Sinalização	478,3	486	7.700,00 m	-	-
50500.0242812022-47	RSP	Plano de Desenvolvimento BIM.	Outros			0,00 m	-	-
50500.0243272022-28	EC1	Projeto Executivo para implantação da Unidade Operacional (UOP) da Polícia Rodoviária Federal (PRF) km 345+500 – Guarapari/ES.	Posto de fiscalização rodoviária	345,5		0,00 m	-	306,60 m²
50500.0244342024-18	CRO	Proposta da Nova Localização das Obras de Melhorias – item 3.2.1.2 do PER, segmento km 507+100 ao km 600+700 da BR-163/MT - (Entrega 02)	Estudo de Tráfego	507,1	600,7	93.600,00 m	-	-
50500.0244352024-62	CRO	Proposta da Nova Localização das Obras de Melhorias – item 3.2.1.2 do PER. (Entrega 01)	Rua lateral/Via marginal	812	855	8.400,00 m	12,40 m	104.160,00 m²
50500.0244372024-51	CRO	Proposta da Nova Localização das Obras de Melhorias – item 3.2.1.2 do PER, segmento km 757+800	Ampliação de capacidade e melhorias			0,00 m	-	-

O PRESENTE DOCUMENTO É PARTE INTEGRANTE DA CERTIDÃO DE ACERVO TÉCNICO EXPEDIDA PELO CREA-SP.
CAT No: 2620250009843 - 06/06/2025 10:03:46 - Autenticação Digital: 0nx1GzAFJCCFC5UyUK1AnC10n5GC50ag.

PROCESSO	CONCESSIONÁRIA	ASSUNTO	TIPO DE OBRA	KM INICIAL	KM FINAL	COMPRIMENTO	LARGURA	AREA
		ao km 812+000 da BR-163/MT (Entrega 04)						
50500.0244422024-64	CRO	Pleito - Alteração da localização da Base de Sistemas de Atendimento ao Usuário - Base SAU 09 - BR-163/MT - CNRO - Contrato do Edital nº 003/2013.	Base operacional			0,00 m	-	403,31 m²
50500.0251802014-83	VBA	Custos relacionados: Manutenção, Conservação e Monitoração - Interseção em Desnível no Anel de Vitória da Conquista com Av. Olívia Flores - km 21.	Custos Relacionados (Manutenção, Conservação e Monitoração)			0,00 m	-	-
50500.0251802014-83	VBA	Projeto Executivo de Interseção em Desnível no Anel de Vitória da Conquista com a Av. Olívia Flores, km 21.	Dispositivo em desnível			0,00 m	-	-
50500.0251812014-28	VBA	Custos relacionados: Manutenção, Conservação e Monitoração - Interseção com a BA-263 - km 16+000 - acesso à Itambé/Ilhéus.	Custos Relacionados (Manutenção, Conservação e Monitoração)	16		0,00 m	-	-
50500.0251812014-28	VBA	Projeto Executivo para Implantação da Interseção com a BA-263 - km 16+000 - Acesso à Itambé/Ilhéus.	Dispositivo em desnível	16		0,00 m	-	-
50500.0251832014-17	VBA	Custos relacionados: Manutenção, Conservação e Monitoração - Interseção em Desnível no anel de Vitória da Conquista com entrada para Campinho km 11+600..	Custos Relacionados (Manutenção, Conservação e Monitoração)	11,6		25,00 m	12,38 m	309,50 m²
50500.0251832014-17	VBA	Projeto - Interseção em Desnível no Anel de Vitória da Conquista com entrada para Campinho, km 11+600.	Dispositivo em desnível	11,6		25,00 m	12,38 m	309,50 m²
50500.0251872014-03	VBA	Custos relacionados: Manutenção, Conservação e Monitoração – Implantação da Interseção com a BA-265 - km 24+800 – Acesso à Barra do Choça.	Custos Relacionados (Manutenção, Conservação e Monitoração)	24,8		25,00 m	12,38 m	309,50 m²
50500.0251872014-03	VBA	Projeto Executivo da Interseção com a BA-265 - km 24+800 - Acesso à Barra do Choça - Anel Viário de Vitória da Conquista.	Dispositivo em desnível	24,8		25,00 m	12,38 m	309,50 m²
50500.0253792022-11	ALS	Solicitação de implantação de dois acessos às margens da Rodovia BR-101/SC, no km 102+000 e km 102+435, sentido Norte, em Balneário Piçarras/SC, de interesse da Prefeitura de Balneário Piçarras.	Polo Gerador de Tráfego	102	102,435	181,51 m	12,00 m	2.178,12 m²
50500.0254242022-38	RSP	Projeto Funcional de implantação de Praça de Pedágio P10, km 414+700 da rodovia BR-101, Município de Itaguaí/RJ.	Praça de Pedágio	414,7		0,00 m	-	679,00 m²
50500.0254362022-62	RSP	Projeto Funcional de implantação de Praça de Pedágio P09, km 447+780 da rodovia BR-101, Município de Mangaratiba/RJ.	Praça de pedágio	447,78		0,00 m	-	415,80 m²
50500.0254642022-80	RSP	Praça de Pedágio P08, km 539+850 da rodovia BR-101/RJ, Município de Paraty/RJ - Concessionária CCR RioSP.	Praça de pedágio	539,85		0,00 m	-	415,80 m²
50500.0258652020-78	ECS	Projeto executivo de sinalização (provisória) da Pista Duplicada km 61+900 ao km 64+800 da BR-392/RS - (Liberação ao Tráfego).	Sinalização	61,9	64,8	2.900,00 m	-	-

O PRESENTE DOCUMENTO É PARTE INTEGRANTE DA CERTIDÃO DE ACERVO TÉCNICO EXPEDIDA PELO CREA-SP.
CAT No: 2620250009843 - 06/06/2025 10:03:46 - Autenticação Digital: 0nx1GzAFJCCFC5UyUK1AnC10n5GC50ag.

PROCESSO	CONCESSIONÁRIA	ASSUNTO	TIPO DE OBRA	KM INICIAL	KM FINAL	COMPRIMENTO	LARGURA	AREA
50500.0265312023-64	RAC	Projeto de Interesse de Terceiro - Regularização de acesso na faixa de domínio, às margens da Rodovia BR-393/RJ, localizado no km 285+080m, município de Volta Redonda/RJ, de interesse de Fibrotécnica Industria e Comércio LTDA.	Polo Gerador de Tráfego	285,08		80,00 m	7,80 m	624,00 m²
50500.0268852022-28	TBR	Projeto Executivo de Implantação de Passarela de Pedestres, localizada no km 178+380 da BR-153/SP - Lote 03.	Passarela	178,38		40,00 m	2,30 m	92,00 m²
50500.0269002022-38	TBR	Projeto Executivo de Implantação de Passarela de Pedestres, localizada no km 47+300, no Município de São José do Rio Preto.	Passarela	47,3		44,40 m	2,30 m	102,12 m²
50500.0269042022-16	TBR	Projeto Executivo de Implantação de Trevo em Desnível, com Alças, em Pista Dupla - Parcial, localizado no km 04-800 da BR-153/SP	Dispositivo em desnível	4,8		51,50 m	11,65 m	599,98 m²
50500.0279562020-48	CRO	Anteprojeto das Obras de Duplicação da Rodovia dos Imigrantes, no segmento entre o km 495+900 e o km 511+600 da BR-070/MT - trecho Cuiabá/MT (equivalente ao km 321,3 e o km 337 da BR-163/MT)	Duplicação			16.300,00 m	10,30 m	167.890,00 m²
50500.0282272024-32	VCO	Anteprojeto – Implantação de obras do Programa 2 – km 282+000 ao km 284+000 - BR101/SC – Rotatória em Nível 285+500 (item 5) e Canalização de Tráfego 284+500 (item 8). Ref.: Item 3.2.1.2 do PER	Dispositivo em nível	282	284	97,07 m	9,20 m	893,08 m²
50500.0292812022-33	TRA	Projeto de Interesse de Terceiro - Implantação de acesso no km 088+000 da rodovia BR-060/GO, pista sul, de interesse da EA3 1 URBANISMOS SPE LTDA.	Acesso	86,63		247,00 m	5,10 m	1.259,70 m²
50500.0294012021-11	TBR	Solicitação de regularização de acesso existente no km 179+130, da Rodovia BR-153/SP, localizado no município de Lins/SP de interesse de JBS S/A Divisão de Couros.	Polo Gerador de Tráfego	179,13		260,00 m	7,20 m	1.872,00 m²
50500.0295832022-10	ECA	Anteprojeto Ponto de Parada de Descanso (PPD) para Caminhoneiros - km 802+000, Pista Norte, da BR-153/TO.	Ponto de Parada de Descanso	802		0,00 m	-	254,88 m²
50500.0305872024-02	CRO	Localização das Obras de Melhorias – item 3.2.1.2 do PER – segmento entre o km 681+000 ao km 760+000 da BR-163/MT e segmento do km 120 ao km 507 da BR-163/MT (Trechos DNIT) (Entrega 05)	Ampliação de capacidade e melhorias			10.700,00 m	12,40 m	132.680,00 m²
50500.0306142016-29	EC1	Projeto executivo e orçamento para implantação de câmeras de CFTV em substituição as caixas de chamada de emergência (call boxes)	Circuito fechado de TV			0,00 m	-	-
50500.0309582022-86	VCO	Anteprojeto - Reforço e alargamento de OAE (ponte) sobre o Rio Cova Triste I, no km 259+000, da rodovia BR-101/SC - CCR Via Costeira	Reforço e Alargamento de OAE	259		46,30 m	10,00 m	463,00 m²
50500.0310072023-13	RSP	Estudo de Implantação dos Pontos de Parada e Descanso (PPDs) nas rodovias BR-116 e BR-101.	Ponto de Parada de Descanso			0,00 m	-	600,00 m²

O PRESENTE DOCUMENTO É PARTE INTEGRANTE DA CERTIDÃO DE ACERVO TÉCNICO EXPEDIDA PELO CREA-SP.
CAT No: 2620250009843 - 06/06/2025 10:03:46 - Autenticação Digital: 0nx1GzAFJCCFC5UyUK1AnC10n5GC50ag.

PROCESSO	CONCESSIONÁRIA	ASSUNTO	TIPO DE OBRA	KM INICIAL	KM FINAL	COMPRIMENTO	LARGURA	AREA
50500.0310592022-09	V40	Adequações e Melhoramento do Sistema Viário no entorno da Arena MRV, nas proximidades do km 534 da BR-040, município de Belo Horizonte/MG.	Reforço e Alargamento de OAE	534		1.860,00 m	8,00 m	14.880,00 m²
50500.0310592022-09	V40	Adequações e Melhoramento do Sistema Viário no entorno da Arena MRV, nas proximidades do km 534 da BR-040, município de Belo Horizonte/MG.	Polo Gerador de Tráfego	534		1.860,00 m	8,00 m	14.880,00 m²
50500.0314272022-19	VSL	Anteprojeto – OAE – km 372+950 BR-386/RS – Arroio Concórdia - Norte Ref.: Item 3.1.3 do PER.	Reforço e Alargamento de OAE	372,95		35,52 m	11,60 m	412,03 m²
50500.0321362016-56	CRO	Projeto Executivo – Retorno em Desnível 3 do km 548+000 da BR-163/MT.	Dispositivo em desnível	548		36,73 m	10,80 m	396,68 m²
50500.0321542022-11	RSP	Contrato do Edital de Concessão nº 03/2021 - Verificador - Certificado de Inspeção	Outros			0,00 m	-	-
50500.0327532017-78	EC1	Estudo de Viabilidade para implantação do Contorno Urbano de Fundão/ES.	Contorno Rodoviário			33.000,00 m	16,50 m	544.500,00 m²
50500.0335202022-50	TRA	Projeto Executivo de Reparo Paliativo/Provisório da Estrutura do Bueiro Existente (BDCC 2,50m x 2,50m), na Travessia do Ribeirão Santo Antônio com a BR153/GO – Km 508,600, município Aparecida de Goiânia/GO.	Manutenção e Recuperação de OAE	508,6		30,00 m	12,00 m	360,00 m²
50500.0340602014-77	VBA	Projeto Executivo de Ampliação de Capacidade e Melhorias Físicas e Operacionais – Comunidade de Paraguaçu – Km 494+000 ao km 496+800 da rodovia Santos Dumont, BR-116/BA.	Reforço e Alargamento de OAE	494	496,8	34,75 m	8,00 m	278,00 m²
50500.0340602014-77	VBA	Projeto Executivo de Ampliação de Capacidade e Melhorias Físicas e Operacionais – Comunidade de Paraguaçu – Km 494+000 ao km 496+800 da rodovia Santos Dumont, BR-116/BA.	Dispositivo em desnível	494	496,8	34,75 m	8,00 m	278,00 m²
50500.0340602014-77	VBA	Projeto Executivo de Ampliação de Capacidade e Melhorias Físicas e Operacionais – Comunidade de Paraguaçu – Km 494+000 ao km 496+800 da rodovia Santos Dumont, BR-116/BA.	Rua lateral/Via marginal	494	496,8	34,75 m	8,00 m	278,00 m²
50500.0342252022-11	RSP	Solicitação de implantação/readequação de acesso, Rodovia BR-116/SP, km 118+820m, sentido Sul, no município de Caçapava/SP, de interesse de Brasil Carbonos S/A.	Polo Gerador de Tráfego	118,82		480,00 m	6,30 m	3.024,00 m²
50500.0342932023-61	VCO	Anteprojeto – Rotatória em nível (retorno) – Norte – km 278+500 – 4º ano Ref.: Item 3.2.1.2 do PER.	Dispositivo em nível	278,5		492,00 m	11,24 m	5.530,08 m²
50500.0343092023-35	VCO	Anteprojeto - Implantação de Rotatória em nível (retorno) – Norte e Sul – km 364+500 – 4º ano Ref.: Item 3.2.1.2 do PER.	Dispositivo em nível	364,5		272,00 m	7,10 m	1.931,20 m²
50500.0343872023-30	RSP	Anteprojeto de Implantação de Unidade Operacional (UOP), no km 219+200 da BR-116/RJ, Pista Norte, no município de Paracambi/RJ.	Posto de fiscalização rodoviária	219,2		0,00 m	-	396,00 m²

O PRESENTE DOCUMENTO É PARTE INTEGRANTE DA CERTIDÃO DE ACERVO TÉCNICO EXPEDIDA PELO CREA-SP.
CAT No: 2620250009843 - 06/06/2025 10:03:46 - Autenticação Digital: 0nx1GzAFJCCFC5UyUK1AnC10n5GC50ag.

PROCESSO	CONCESSIONÁRIA	ASSUNTO	TIPO DE OBRA	KM INICIAL	KM FINAL	COMPRIMENTO	LARGURA	AREA
50500.0343982024-09	CRO	Pleito - Alteração da localização da Base de Sistemas de Atendimento ao Usuário - SAU 11 - BR-163/MT - CNRO - Contrato do Edital de Concessão nº 003/2013	Base operacional			0,00 m	-	401,67 m²
50500.0346472022-96	EC1	Projeto Executivo para implantação das Vias Marginais do km 37,2 ao km 38,0 Sul da BR-101/ES – Conceição da Barra/ES - ECO101.	Rua lateral/Via marginal	37,2	38	800,00 m	10,00 m	8.000,00 m²
50500.0347382022-21	EC1	Projeto Executivo para Implantação das Vias Marginais do km 70,0 ao km 70,5 Norte da rodovia BR-101/ES – São Mateus – Rev.00 - ECO101.	Rua lateral/Via marginal	70	70,5	500,00 m	10,00 m	5.000,00 m²
50500.0347452022-23	EC1	Projeto Executivo para implantação das Vias Marginais do km 99,4 ao km 99,9 Sul da BR-101/ES – Jaguaré/ES	Rua lateral/Via marginal	99,4	99,9	500,00 m	10,00 m	5.000,00 m²
50500.0348602022-06	VBA	Solicitação de implantação de acesso às margens da Rodovia BR-324/BA, trecho entre o km 542+000m e o km 546+000m, sentido Leste, município de Amélia Rodrigues/BA, de interesse da Prefeitura Municipal de Amélia Rodrigues.	Acesso	542	546	1.650,00 m	6,50 m	10.725,00 m²
50500.0353122024-57	CRO	Proposta da Nova Localização das Obras de Melhorias – item 3.2.1.2 do PER, segmento km 600+700 ao km 681+740 da BR-163/MT (entrega 03)	Estudo de Tráfego	600,7	681,74	81.040,00 m	-	-
50500.0356872022-55	ECC	Regularização de acesso na faixa de domínio da Rodovia BR-365/MG, no km 653+850, pista Leste, no município de Monte Alegre de Minas/MG, de interesse de Bioenergética Aroeira S.A.	Polo Gerador de Tráfego	653,85		520,00 m	5,20 m	2.704,00 m²
50500.0360292021-08	APS	Projeto Funcional "Simplificado" - Orçamento Estimado - Revisão Quinquenal - BR-116/PR/SC - Contrato de Concessão Edital nº 006/2007 - Planalto Sul.	Duplicação			12.480,00 m	-	-
50500.0363542022-43	ECS	Projeto Executivo de Manutenção da Passarela Marinha do Brasil, localizado no km 018+000 da rodovia BR-392/RS.	Manutenção e Recuperação de OAE	18		0,00 m	-	-
50500.0364782022-29	ECS	Projeto executivo de manutenção da Passarela Carreros localizada no km 019+660 da Rodovia BR-392/RS, município de Rio Grande/RS	Manutenção e Recuperação de OAE	19,66		238,94 m	2,86 m	683,37 m²
50500.0365192022-87	ECS	Projeto executivo de manutenção da Passarela Vila da Quinta localizada no km 026+500 da Rodovia BR-392/RS, município de Rio Grande/RS.	Passarela	26,5		253,14 m	2,86 m	723,98 m²
50500.0365512022-62	ECS	Projeto de Executivo de Manutenção da Passarela Povo Novo – km 041+900 da BR-392/RS.	Manutenção e Recuperação de OAE	41,9		258,12 m	2,86 m	738,22 m²
50500.0365802022-24	ECS	Projeto Executivo de Manutenção da Passarela Capão Seco, localizado no km 51+840 da rodovia BR-392/RS.	Passarela	19,66		238,94 m	2,86 m	683,37 m²
50500.0366682023-27	EC5	Projeto Executivo de recuperação, reforço e alargamento do Viaduto	Reforço e Alargamento de OAE	95,8		48,00 m	10,00 m	480,00 m²

O PRESENTE DOCUMENTO É PARTE INTEGRANTE DA CERTIDÃO DE ACERVO TÉCNICO EXPEDIDA PELO CREA-SP.
CAT No: 2620250009843 - 06/06/2025 10:03:46 - Autenticação Digital: 0nx1GzAFJCCFC5UyUK1AnC10n5GC50ag.

PROCESSO	CONCESSIONÁRIA	ASSUNTO	TIPO DE OBRA	KM INICIAL	KM FINAL	COMPRIMENTO	LARGURA	AREA
		localizado no km 095+800 da rodovia BR-050/GO, no município de Cristalina/GO.						
50500.0367662022-83	V40	Projeto funcional de readequação de acesso residencial às margens da Rodovia BR-116/RJ, no km 076+500, localidade de Prata, no município de Teresópolis/RJ, de interesse de Aires de Oliveira Marques.	Polo Gerador de Tráfego	76,5		237,00 m	4,80 m	1.137,60 m²
50500.0369652021-19	EC5	Pleito - Fechamento e adequação de retornos em nível na BR-050/MG - Contrato do Edital de Concessão nº 001/2013 - BR-050/GO/MG	Ampliação de capacidade e melhorias	85,53	162,22	76.690,00 m	-	-
50500.0370162022-29	EC1	Apresentação de Projeto Executivo e Orçamento – Passarela Extra-PER km 346 da BR-101/ES (Distrito de Reta Grande) Rev.00.	Passarela	346		21,60 m	2,50 m	54,00 m²
50500.0370372021-63	CRO	Projeto Executivo e Orçamento da Recuperação do segmento denominado '' Trecho 108 km'', compreendido entre o km 434+600 ao km 542+800 da rodovia BR-364/MT, equivalente ao km 353,5 ao km 461,7 da BR-163/MT.	Pavimentação	434,6	542,8	108.200,00 m	6,50 m	703.300,00 m²
50500.0372872022-84	VBA	Solicitação de implantação de acesso às margens da Rodovia BR-116/BA, trecho entre o km 566+984m e o km 567+513m, pista norte, município de Nova Itarana/BA, de interesse de FA ITARANA COMÉRCIO DE COMBUSTÍVEIS E SERVIÇOS DE TRANSPORTE LTDA (Rede Alfa Nova Itarana).	Polo Gerador de Tráfego	566,982	567,513	300,80 m	8,00 m	2.406,40 m²
50500.0373002022-03	VBA	Projeto de Interesse de Terceiro - regularização de acesso às margens da Rodovia BR-116/BA, no km 810+182, sentido Sul, em Vitória da Conquista/BA, de interesse de F1 Representações LTDA.	Acesso	810,182	810,792	180,00 m	8,40 m	1.512,00 m²
50500.0377792023-51	VCO	Anteprojeto – Melhoria de Acesso - km 256+230 N (PER) / km 256+550 (SNV), Paulo Lopes/SC – Prazo 4º ano Ref.: Item 3.2.1.2 do PER.	Acesso	256,23	256,55	265,25 m	8,40 m	2.228,10 m²
50500.0381982022-55	V40	Comprimento de Faixa de Aceleração e Desaceleração na BR-040.	Outros			0,00 m	-	-
50500.0383142024-06	RSP	Anteprojeto de Implantação de Ponto de Parada e Descanso (PPD), no km 137+700 na Pista Sul, da BR-116/SP, no município de São José dos Campos/SP - Item 3.4.4.5.	Ponto de Parada de Descanso			0,00 m	-	1.200,00 m²
50500.0383682024-63	RSP	Anteprojeto da Adequação da Passarela Shopping Internacional, localizada no km 225+461, da rodovia BR-116/SP - Item 3.2.1.2. P.	Passarela	225,461		88,36 m	2,64 m	233,27 m²
50500.0392212024-91	VCO	Anteprojeto da Melhoria de Acesso, km 247+500 – BR101/SC. Item 3.2.1.2 do PER	Acesso	247,5		180,00 m	7,00 m	1.260,00 m²
50500.0403922022-09	V40	Readequação de acesso na faixa de domínio da Rodovia BR-040/MG, no km 599+000, pista Sul, no município de Congonhas/MG, de interesse da empresa FERRO+ Mineradora S.A.	Polo Gerador de Tráfego	599		280,00 m	3,90 m	1.092,00 m²

O PRESENTE DOCUMENTO É PARTE INTEGRANTE DA CERTIDÃO DE ACERVO TÉCNICO EXPEDIDA PELO CREA-SP.
CAT No: 2620250009843 - 06/06/2025 10:03:46 - Autenticação Digital: 0nx1GzAFJCCFC5UyUK1AnC10n5GC50ag.

PROCESSO	CONCESSIONÁRIA	ASSUNTO	TIPO DE OBRA	KM INICIAL	KM FINAL	COMPRIMENTO	LARGURA	AREA
50500.0406282024-61	VCO	Anteprojeto – Faixa de Aceleração - Km 351+500 (PER) – Pista Norte - BR101/SC. Ref.: Item 3.2.1.2 PER	Ampliação de capacidade e melhorias	351,5		362,00 m	11,00 m	3.982,00 m²
50500.0406512024-55	VCO	Anteprojeto – Faixa de Aceleração - Km 352+050 (PER) – Pista Sul - BR101/SC. Ref.: Item 3.2.1.2 PER	Ampliação de capacidade e melhorias	352,05		250,00 m	8,00 m	2.000,00 m²
50500.0407032024-93	RSP	Anteprojeto de Implantação da Passarela Ponto Frio, localizada no km 209+703, da rodovia BR-116/SP - Item 3.2.1.2. P.	Passarela	209,703		72,56 m	2,40 m	174,14 m²
50500.0411932020-48	AFL	Solicitação de autorização para implantação de acesso comercial no Km 125+300 Sul da BR-101/RJ de interesse da Mangal Agropecuária, onde será implantado um Posto de Combustíveis - Posto São Luiz.	Polo Gerador de Tráfego	125,3		145,00 m	4,80 m	696,00 m²
50500.0413372022-28	RSP	Item 3.4.3.2 - Parâmetros técnicos para implantação e instalação das praças de pedágio - Concessionária do Sistema Rodoviário Rio - São Paulo S.A. - URGENTE!	Pavimentação			0,00 m	-	-
50500.0419412024-16	RSP	Anteprojeto de Implantação da Passarela Pedrasil, localizada no km 222+479, da rodovia BR-116/SP - Item 3.2.1.2. P.	Passarela	222,479		83,00 m	2,40 m	199,20 m²
50500.0420442023-49	VSL	Anteprojeto – Alargamento da Passagem Inferior do km 074+700, Leste e Oeste, da BR-290/RS	Reforço e Alargamento de OAE	74,7		46,00 m	17,65 m	811,90 m²
50500.0420472023-82	VSL	Anteprojeto – Alargamento Ponte sobre o Rio Gravataí km 084+200, Oeste, da BR-290/RS	Reforço e Alargamento de OAE	84,2		189,00 m	17,00 m	3.213,00 m²
50500.0420512023-41	VSL	Anteprojeto – Alargamento Passagem Inferior do km 076+800, Leste e Oeste, da BR-290/RS	Reforço e Alargamento de OAE	76,8		30,20 m	17,00 m	513,40 m²
50500.0432132022-87	RSP	Projeto Funcional da Implantação de Faixas Reversíveis na Região Metropolitana de SP km 204,000 ao km 231,000, BR-116/SP.	Faixa adicional	204	231	24.700,00 m	43,20 m	1.067.040,00 m²
50500.0434132023-11	VCO	Anteprojeto – Adequação de Via Marginal Existente e Obras de Melhorias – km 402+200 ao 403+680 - Norte e Sul - BR-101/SC, município de Maracajá/SC.	Melhorias operacionais	402,2	403,68	1.480,00 m	-	-
50500.0438402022-18	TRA	Implantação de acesso na rodovia BR-262/MG, no km 462+220 ao 463+300, de interesse da OLA Administração de Bens - EIRELI.	Polo Gerador de Tráfego	462,22	463,3	350,00 m	9,20 m	3.220,00 m²
50500.0438832021-12	ECS	Projeto Executivo de Manutenção da Ponte sobre o Arroio Moirão, localizada no km 162+129 da BR-392/RS - Trecho Pelotas – Santana da Boa Vista	Manutenção e Recuperação de OAE	162,129		53,00 m	8,30 m	439,90 m²
50500.0439072021-33	ECS	Projeto Executivo de Manutenção da Ponte sobre o Arroio Parapó, localizada no km 581+739 - Trecho Pelotas – Jaguarão	Manutenção e Recuperação de OAE	581,739		66,00 m	9,60 m	633,60 m²
50500.0439222021-81	ECS	Projeto Executivo de Manutenção da Ponte sobre o Arroio Kaster, localizada no km 92+072 da BR-392/RS - Trecho Pelotas – Santana da Boa Vista	Manutenção e Recuperação de OAE	92,072		38,20 m	10,50 m	401,10 m²

O PRESENTE DOCUMENTO É PARTE INTEGRANTE DA CERTIDÃO DE ACERVO TÉCNICO EXPEDIDA PELO CREA-SP.
CAT No: 2620250009843 - 06/06/2025 10:03:46 - Autenticação Digital: 0nx1GzAFJCCFC5UyUK1AnC10n5GC50ag.

PROCESSO	CONCESSIONÁRIA	ASSUNTO	TIPO DE OBRA	KM INICIAL	KM FINAL	COMPRIMENTO	LARGURA	AREA
50500.0439652012-76	APS	Projeto Executivo do Trevo no km 141+400 - BR116/PR, no município de Mandirituba/PR.	Dispositivo em desnível	141,4		35,70 m	22,20 m	792,54 m²
50500.0443882023-92	EC5	Anteprojeto de Reabilitação de Área Erodida pelo Bueiro do km 111+200 Pista Norte - BR-050/GO	Drenagem	111,2		36,44 m	4,16 m	151,59 m²
50500.0452292024-96	ERM	Anteprojeto Implantação de Acesso à Ponte das Areias - km 55 da BR116/RJ - São José do Vale do Rio Preto/RJ	Acesso			335,00 m	5,70 m	1.909,50 m²
50500.0452882021-11	VCO	Projeto Executivo Inspecionado referente à Implantação de Passarela e pontos de ônibus - Km 298+350 - BR-101/SC.	Passarela	298,35		28,70 m	2,00 m	57,40 m²
50500.0453932022-31	VSL	Solicitação de autorização para implantação de elementos de publicidade do tipo “Top Sight”, localizados na BR-290/RS, entre os km 086+250 e 094+280, PS, PN e canteiro central, no município de Rio Grande/RS, de interesse da própria Concessionária para uso em publicidade institucional e exploração comercial.	Pórtico	86,25	94,28	8.030,00 m	-	-
50500.0456622023-41	ALS	PIT/PGT - Regularização de acesso às margens da Rodovia BR-101/SC, no Km 204+800, sentido Sul, no município de São José/SC, de interesse de Nazareno Mallet Denardin.	Polo Gerador de Tráfego	204,8		125,70 m	8,00 m	1.005,60 m²
50500.0456922014-66	VBA	Projeto Executivo do Retorno Operacional, localizado Km 546+160 da rodovia BR-324/BA, Município de Amélia Rodrigues.	Dispositivo em desnível	550,5		0,00 m	-	-
50500.0458152024-31	VCO	Anteprojeto – Melhoria de Acesso - Km 389+050 (PER) – Pista Norte - BR101/SC – Ano 5. Ref.: Item 3.2.1.2 PER	Acesso	389,05		540,00 m	14,00 m	7.560,00 m²
50500.0459292022-19	VBR	Projeto Executivo Inspecionado referente à Implantação da Praça de Pedágio nº 01 (P-01), localizada no km 897+100, na rodovia BR-163/MT, no município de Cláudia/MT.	Praça de Pedágio	897,1		0,00 m	-	-
50500.0459402022-89	VBR	Projeto Executivo Inspecionado referente à Implantação do Complexo Base de Serviço Operacional nº 01 (BSO-01), localizada no km 896+100 da rodovia BR-163/MT, no município de Cláudia/MT.	Base operacional	896,1		0,00 m	-	138,92 m²
50500.0463272024-41	VCO	Anteprojeto – Melhoria em Acesso - Km 389+000 Sul da BR-101/SC – Ano 5. Ref.: Item 3.2.1.2 PER	Acesso			540,00 m	10,00 m	5.400,00 m²
50500.0464182024-86	VCO	Anteprojeto – “Programa 4” - Km 320 ao 324 da BR101/SC – Ano 5. Ref.: Item 3.2.1.2 PER	Ampliação de capacidade e melhorias	320	324	4.000,00 m	10,50 m	42.000,00 m²
50500.0464742024-11	VCO	Anteprojeto – “Programa 3” - Km 286 ao 287 da BR101/SC – Anos 5 a 9. Ref.: Item 3.2.1.2 PER	Ampliação de capacidade e melhorias	286	287	437,28 m	12,40 m	5.422,28 m²
50500.0465002024-19	VCO	Anteprojeto – “Programa 6” - Km 397 ao 401 da BR101/SC – Anos 5 a 9. Ref.: Item 3.2.1.2 PER	Ampliação de capacidade e melhorias			4.000,00 m	10,50 m	42.000,00 m²
50500.0471872022-66	VBR	Projeto Executivo Inspecionado referente à Praça de Pedágio nº 02,	Praça de pedágio	1089,45		0,00 m	-	490,85 m²

O PRESENTE DOCUMENTO É PARTE INTEGRANTE DA CERTIDÃO DE ACERVO TÉCNICO EXPEDIDA PELO CREA-SP.
CAT No: 2620250009843 - 06/06/2025 10:03:46 - Autenticação Digital: 0nx1GzAFJCCFC5UyUK1AnC10n5GC50ag.

PROCESSO	CONCESSIONÁRIA	ASSUNTO	TIPO DE OBRA	KM INICIAL	KM FINAL	COMPRIMENTO	LARGURA	AREA
		localizada no km 1.089+450, na rodovia BR-163/MT, no município de Guarantã do Norte/MT.						
50500.0471952022-11	VBR	Projeto Executivo Inspecionado referente às obras da Unidade Operacional – UOP 01, localizada no km 1.089+100, na rodovia BR163/MT, no município de Guarantã do Norte/MT.	Posto de fiscalização rodoviária	1089,1		0,00 m	-	1.621,27 m²
50500.0471972022-00	VBR	Projeto Executivo Inspecionado referente à Praça de Pedágio nº 03, localizada no km 636+015, na rodovia BR-163/PA, no município de Trairão/PA.	Praça de pedágio	636,015		0,00 m	-	490,85 m²
50500.0472012022-21	VBR	Projeto Executivo Inspecionado referente à Praça de Pedágio nº 03, localizada no km 636+015, na rodovia BR-163/PA, no município de Trairão/PA.	Praça de Pedágio	636,3		0,00 m	-	410,75 m²
50500.0472032022-11	VBR	Projeto Executivo Inspecionado referente à Base de Serviço Operacional nº 02, km 0+600 da rodovia BR-163/PA, no município de Novo Progresso/PA.	Base operacional	1114,42		0,00 m	-	238,25 m²
50500.0472072022-07	VBR	Projeto Executivo Inspecionado referente à Base de Serviço Operacional nº 04, localizada no km 605+500, na rodovia BR163/PA, no município de Itaituba/PA.	Base operacional	605,5		0,00 m	-	238,25 m²
50500.0483202022-00	EC1	Projeto Executivo para implantação das Vias Marginais do km 93+800 ao km 94+200 pistas norte e sul - Jaguaré/ES	Rua lateral/Via marginal	93,8	94,2	400,00 m	-	-
50500.0483942022-38	EC1	Projeto Executivo para implantação das Vias Marginais do km 158,5 ao km 160,1 Sul da BR101/ES – Linhares – Rev.00 – Concessionária ECO101.	Rua lateral/Via marginal	158,5	160,1	1.600,00 m	10,00 m	16.000,00 m²
50500.0489572022-98	VBR	Projeto Executivo Inspecionado referente à Base de Serviço Operacional nº 03, localizada no km 292+800, na rodovia BR163/PA, no município de Novo Progresso/PA.	Base operacional	295,1		0,00 m	-	248,00 m²
50500.0489752022-70	VBR	Apresentação do Anteprojeto referente à Unidade Operacional – UOP nº 02, localizada no km 295+200, na rodovia BR-163/PA, no município de Novo Progresso/PA.	Posto de fiscalização rodoviária	295,2		0,00 m	-	410,75 m²
50500.0489752022-70	VBR	Anteprojeto referente à Unidade Operacional – UOP 02, localizada no km 295+200, na rodovia BR163/PA, no município de Novo Progresso/PA.	Posto de fiscalização rodoviária			0,00 m	-	-
50500.0491062022-62	VBA	Projeto de Interesse de Terceiro - PIT com Polo Gerador de Tráfego - PGT - Readequação de acesso localizado no trecho entre o km 677+560 e o km 678+100, da BR-116/BA, pista Sul, no município de Jequié/BA, de interesse da CARVALHO & CARVALHO DERIVADOS DE PETROLEO LTDA.	Polo Gerador de Tráfego	677,56	678,1	460,00 m	7,40 m	3.404,00 m²
50500.0513922023-15	CRO	PIT - Implantação de Obra de Arte Especial (OAE) no	Polo Gerador de Tráfego	749,6		52,00 m	18,60 m	967,20 m²

O PRESENTE DOCUMENTO É PARTE INTEGRANTE DA CERTIDÃO DE ACERVO TÉCNICO EXPEDIDA PELO CREA-SP.
CAT No: 2620250009843 - 06/06/2025 10:03:46 - Autenticação Digital: 0nx1GzAFJCCFC5UyUK1AnC10n5GC50ag.

PROCESSO	CONCESSIONÁRIA	ASSUNTO	TIPO DE OBRA	KM INICIAL	KM FINAL	COMPRIMENTO	LARGURA	AREA
		km 749+600, transversalmente à Rodovia BR163/MT, no município de Sorriso/MT, de interesse de Prefeitura Municipal de Sorriso.						
50500.0521102023-99	CRO	Projeto executivo de Implantação da Base de Serviço Operacional nº 05, no km 206+800 da BR-163/MT.	Base operacional	206,8		0,00 m	-	328,38 m²
50500.0523452024-61	rsp	Anteprojeto das obras de Ampliação de Capacidade e Melhorias na Região Metropolitana de São José dos Campos - RMSJC, localizado entre o km 132+880 e o km 143+400 da BR-116/SP	Ampliação de capacidade e melhorias			20.840,00 m	10,50 m	218.820,00 m²
50500.0529462024-74	VCO	Anteprojeto – "Programa 7.2" - Km 416 ao 419 da BR101/SC – Anos 5 a 9. Ref.: Item 3.2.1.2 PER	Ampliação de capacidade e melhorias	416	419	556,00 m	10,50 m	5.838,00 m²
50500.0532352024-17	VCO	Anteprojeto – "Programa 7.1" - Km 412 ao 416 da BR101/SC – Anos 3 a 9. Ref.: Item 3.2.1.2 PER	Ampliação de capacidade e melhorias	412	416	2.697,90 m	10,50 m	28.327,95 m²
50500.0532692023-21	VSL	Anteprojeto de Reforço e Alargamento das Pontes sobre o Canal DNOS I - BR-290/RS - km 088+200, sentido Leste/Oeste - município de Porto Alegre/RS.	Reforço e Alargamento de OAE	88,2		63,00 m	17,65 m	1.111,95 m²
50500.0534072021-18	ECS	Projeto Executivo e Orçamento da Sinalização Definitiva da BR-116/RS, no trecho compreendido entre o km 511+600 ao km 510+900 – Acesso ao município de Arroio do Padre.	Sinalização	511,6	510,9	700,00 m	-	-
50500.0536202023-83	VBR	Estudo técnico com proposta de alteração das obrigações contratuais previstas no Item 3.2 do Programa de Exploração da Rodovia - Frente de Ampliação de Capacidade e Melhorias previstas no PER - Acostamentos e Acessos.	Acesso			0,00 m	-	-
50500.0542962023-11	VBA	Readequação de acesso às margens da Rodovia BR-324/BA, trecho entre o 599+805m e o km 600+215m, sentido leste e oeste, município de Simões Filho/BA, de interesse da Colorado Logistica e Armazenagem LTDA.	Polo Gerador de Tráfego	599,805	600,215	535,00 m	6,35 m	3.397,25 m²
50500.0547602023-79	CRO	Projeto executivo de Implantação da Base de Serviço Operacional nº 07, no km 305+700 da BR-163/MT.	Base operacional	305,7		0,00 m	-	-
50500.0550462021-36	CRO	Projeto Executivo - Passarela ID 09 - km 205+300 da BR-364/MT - Concessionária CRO.	Passarela	205,3		36,70 m	2,20 m	80,74 m²
50500.0560402024-29	ERM	Anteprojeto Obras de Ampliação e Melhorias - Segmento Homogêneo nº 55 Km 189,62 ao Km 196,12 – Rodovia Presidente Dutra, BR-116/RJ	Ampliação de capacidade e melhorias			35.241,00 m	12,40 m	436.988,40 m²
50500.0560702024-35	ERM	Anteprojeto Obras de Ampliação e Melhorias - Segmento Homogêneo nº 56 Km 196,12 ao Km 204,32 – Rodovia Presidente Dutra, BR-116/RJ	Ampliação de capacidade e melhorias			5,00 m	11,05 m	55,25 m²
50500.0564582022-74	V40	Coordenação Regional de Fiscalização da	Reforço e Alargamento	632,4		0,00 m	-	-

O PRESENTE DOCUMENTO É PARTE INTEGRANTE DA CERTIDÃO DE ACERVO TÉCNICO EXPEDIDA PELO CREA-SP.
CAT No: 2620250009843 - 06/06/2025 10:03:46 - Autenticação Digital: 0nx1GzAFJCCFC5UyUK1AnC10n5GC50ag.

PROCESSO	CONCESSIONÁRIA	ASSUNTO	TIPO DE OBRA	KM INICIAL	KM FINAL	COMPRIMENTO	LARGURA	AREA
		Infraestrutura Rodoviária de Minas Gerais - COROD/MG	de OAE					
50500.0569302024-31	VCO	Anteprojeto – Implantação de Dispositivo em Desnível - Km 246+700 (Projeto) / Km 247+000 (Rodovia) da BR101/SC – Ano 5 – Item PER 1	Dispositivo em desnível			435,70 m	7,30 m	3.180,61 m²
50500.0571002024-21	ERM	Anteprojeto Obras de Ampliação e Melhorias - Segmento Homogêneo nº 54 Km 185,53 ao Km 189,62 – Rodovia Presidente Dutra, BR-116/RJ	Ampliação de capacidade e melhorias			32,00 m	2,70 m	86,40 m²
50500.0571782023-64	AFD	Implantação de acessos às margens da Rodovia BR-381/MG, entre o km 000+380 e o km 001+680, pista Sul e Norte, Contorno de Betim, município de Betim/MG, de interesse de Construtora Pereira de Almeida S.A.	Polo Gerador de Tráfego	0,38	1,68	855,00 m	4,58 m	3.915,90 m²
50500.0578552024-25	ERM	Anteprojeto Obras de Ampliação e Melhorias - Segmento Homogêneo nº 53 Km 181,63 ao Km 185,53 – Rodovia Presidente Dutra, BR-116/RJ	Ampliação de capacidade e melhorias			52,00 m	2,60 m	135,20 m²
50500.0583682023-07	EC1	PIT/PGT - Implantação de acesso na Rodovia BR-101/ES, no km 180+300, pista sentido Sul, no município de Aracruz/ES, de interesse de De Marchi Transportes Ltda.	Polo Gerador de Tráfego	180,3		338,00 m	7,00 m	2.366,00 m²
50500.0583742024-37	RSP	Estudo de aterro experimental localizado no trecho entre o km 162+400 ao km 165+400 (“Retão de Jacareí”), da Rodovia BR-116/SP.	Recuperação de Terrapleno			0,00 m	-	-
50500.0599052022-47	VCO	Adequação TB-45 – Ponte sobre o Rio da Laje - km 436+100, BR-101/SC. Ref.: Escopo 6 - Item 3.1.3 do PER	Reforço e Alargamento de OAE	436,1		35,00 m	10,00 m	350,00 m²
50500.0599752023-86	ALS	PIT/PGT - Projetos de construção às margens da Rodovia BR-101/SC, no Km 150+400m, sentido Norte, município de Itapema/SC, de interesse de Santana Empreendimentos Imobiliários LTDA.	Polo Gerador de Tráfego	150,4		0,00 m	-	-
50500.0603942020-44	ECC	Projeto funcional do acesso provisório à Escola Municipal Nicanor Parreira (Trevão).	Dispositivo em nível			1.329,57 m	14,40 m	19.145,81 m²
50500.0606762023-94	TER	Implantação de dispositivo de acesso ao CODIN, na BR-040/RJ, no km 102+125m, sentidos RJ e JF, no Município de Duque de Caxias/RJ, de interesse do Município de Duque de Caxias.	Polo Gerador de Tráfego	102,125		240,00 m	6,65 m	1.596,00 m²
50500.0627942022-56	V40	Regularização de acesso na faixa de domínio da Rodovia BR-040/MG, no km 503+300, pista Norte, no município de Esmeraldas/MG, de interesse do Sindicato dos Transportadores Rodoviários Autônomos de Carga do Estado de Minas Gerais - SINDITAC/MG.	Polo Gerador de Tráfego	503,3		640,00 m	5,50 m	3.520,00 m²
50500.0630472022-35	EC1	Projeto Executivo para implantação das Vias Marginais do km 31,5 ao km 32 Sul da rodovia BR-101/ES – Conceição da	Rua lateral/Via marginal	31,5	32	500,00 m	10,00 m	5.000,00 m²

O PRESENTE DOCUMENTO É PARTE INTEGRANTE DA CERTIDÃO DE ACERVO TÉCNICO EXPEDIDA PELO CREA-SP.
CAT No: 2620250009843 - 06/06/2025 10:03:46 - Autenticação Digital: 0nx1GzAFJCCFC5UyUK1AnC10n5GC50ag.

PROCESSO	CONCESSIONÁRIA	ASSUNTO	TIPO DE OBRA	KM INICIAL	KM FINAL	COMPRIMENTO	LARGURA	AREA
		Barra/ES – Rev.00 – Concessionária ECO101.						
50500.0643602023-71	RSP	Anteprojeto de Implantação da Passarela Pinheirinho, localizada no km 206+487, da rodovia BR-116/SP - Lote 03.	Passarela	206,49		51,81 m	2,10 m	108,80 m²
50500.0644252023-89	RSP	Anteprojeto de Implantação de Barreiras de Ruído, 204+700 e 231+400 da BR-116SP - item 3.2.1.2 do PER – alínea T.	Barreira de ruído	204,7	231,4	26.700,00 m	-	17.900,00 m²
50500.0646122012-18	ALS	Projeto funcional de implantação da Unidade Operacional da Polícia Rodoviária Federal (UOp) no Contorno Viário de Florianópolis, no km 213+00 da BR-101/SC - município de São José/SC.	Posto de fiscalização rodoviária	213		0,00 m	-	496,20 m²
50500.0651592021-40	VCO	Projeto Executivo acompanhado do Certificado de Inspeção Acreditada - adequação dos dispositivos existentes, adequação faixas de mudança de velocidade, ponto de ônibus e implantação de vias marginais, denominado "Binário Bloco 1" - km 271+300 ao km 278+100 - 3º ano.	Rua lateral/Via marginal			1.500,00 m	10,50 m	15.750,00 m²
50500.0651602024-17	VSL	Passagem Superior (PS) km 91+850 BR-290 Oeste – Adequação ao escopo de Recuperação do PER	Manutenção e Recuperação de OAE	91,85		0,00 m	-	-
50500.0652442021-16	VCO	Projeto Executivo Inspecionado referente à Melhoria de Acesso - km 271+300 BR101/SC – Pista Norte – 2º Ano.	Acesso	271,3		540,00 m	8,00 m	4.320,00 m²
50500.0652552021-98	VCO	Projeto Executivo Inspecionado referente à Melhoria de Acesso km 286+010 BR101/SC – Pista Norte – 2º Ano.	Acesso	286		216,00 m	15,56 m	3.360,96 m²
50500.0652652021-23	VCO	Projeto Executivo Inspecionado referente à Melhoria de Acesso - Km 287+900 (projeto) - Pista Norte - BR-101/SC - 2º ano.	Acesso	287,9		270,00 m	6,30 m	1.701,00 m²
50500.0652792021-47	VCO	Projeto Executivo Inspecionado referente à Melhoria de Acesso km 310+470 BR101/SC – Pista Sul – 2º Ano.	Acesso	286		780,00 m	-	-
50500.0653052021-37	VCO	Projeto Executivo - Melhoria de Acesso - Km 339+100 - Pista Sul - BR-101/SC - 2º Ano.	Acesso	339,1		0,00 m	-	-
50500.0653162021-17	VCO	Projeto Executivo - Melhoria de Acesso - km 357+100 (projeto) - km 355+480 (rodovia) - Pista Sul - BR-101/SC - 2º ano.	Acesso	357,1		540,00 m	5,70 m	3.078,00 m²
50500.0654242021-90	VCO	Projeto Executivo Inspecionado - Via Marginal e Melhoria de Acessos - km 282+700 ao km 284+030 - Pista Sul - BR-101/SC do 5º ano.	Rua lateral/Via marginal	282,7	284,03	1.330,00 m	10,50 m	13.965,00 m²
50500.0663452021-04	RAC	Projeto de regularização de acesso às margens da Rodovia BR-393/RJ, no km 189+370, de interesse de Globoaves São Paulo Agroavícola Ltda.	Polo Gerador de Tráfego	189,37		0,00 m	-	-
50500.0668452020-57	ECS	Projeto executivo e orçamento para a obra de sinalização definitiva no trecho compreendido entre o km 437+600 ao km	Sinalização	437	446	9.000,00 m	-	-

O PRESENTE DOCUMENTO É PARTE INTEGRANTE DA CERTIDÃO DE ACERVO TÉCNICO EXPEDIDA PELO CREA-SP.
CAT No: 2620250009843 - 06/06/2025 10:03:46 - Autenticação Digital: 0nx1GzAFJCCFC5UyUK1AnC10n5GC50ag.

PROCESSO	CONCESSIONÁRIA	ASSUNTO	TIPO DE OBRA	KM INICIAL	KM FINAL	COMPRIMENTO	LARGURA	AREA
		446+820 da rodovia BR-116/RS, pista existente.						
50500.0668482020-91	ECS	Projeto Executivo e Orçamento da Sinalização Definitiva da BR-116/RS no trecho compreendido entre o km 459+500 ao km 464+600.	Sinalização	458	465	7.000,00 m	-	-
50500.0673772023-81	ALS	Projeto de Interesse de Terceiro - PIT com Polo Gerador de Tráfego - PGT - Implantação de acesso na faixa de domínio, localizado no km 067+186m, sentido Norte, na Rodovia BR-101/SC, no Município de Araquari/SC, de interesse de K N S Incorporadora e Administradora de Imóveis Ltda.	Polo Gerador de Tráfego	67,186		994,00 m	6,60 m	6.560,40 m²
50500.0677482008-95	ALS	Projeto Executivo de Sinalização das Praças de Pedágio P01 - BR-376/PR - P02 - P03 - P04 - P05 - BR-101/SC.	Sinalização			0,00 m	-	-
50500.0682012021-84	AFD	Projeto Executivo para adequação de Passarela de pedestres (OAE) localizada no km 040+300, BR-381, Atibaia/SP.	Passarela	40,36		39,00 m	2,40 m	93,60 m²
50500.0682352021-79	AFD	Projeto Executivo da Remodelação da Passarela localizada no km 49+200, devido a Implantação da Faixa Adicional do km 48+720 ao km 50+370, pista sul, da rodovia Fernão Dias - BR-381/SP.	Passarela	49,2		39,00 m	2,60 m	101,40 m²
50500.0682392021-57	AFD	Projeto Executivo da Remodelação da Passarela localizada no km 52+800, devido a Implantação da Faixa Adicional do km 52+140 ao km 54+0800, pista sul, da rodovia Fernão Dias - BR-381/SP.	Passarela	52,8		55,00 m	2,60 m	143,00 m²
50500.0685962020-34	CRT	Evento geotécnico (deslizamento) ocorrido em 23/02/2020 no km 91+400 da BR-116/RJ - CRT, no interior do Parque Nacional da Serra dos Órgãos - PARNASO.	Estudo Geotécnico	91,4		0,00 m	-	-
50500.0687832022-80	ARB	Projeto de Interesse de Terceiro - PIT - Implantação de via lateral às margens da Rodovia BR-116/SP, km 431+940 ao km 432+500, sentido Norte, no município de Registro/SP, de interesse de Auto Posto Tulio Ltda.	Rua lateral/Via marginal	431,94	432,5	560,00 m	9,00 m	5.040,00 m²
50500.0688962021-02	EC1	Projeto Executivo de Restauração do aterro do Km 282+700 pista Sul BR-101/ES.	Recuperação de Terrapleno	282,7		0,00 m	-	-
50500.0689002023-96	RSP	Anteprojeto de adequação da Passarela Tigrão, localizada no km 228+774 da rodovia BR-116/SP - Lote 01.	Passarela	224,109		119,74 m	2,24 m	268,22 m²
50500.0690202023-37	RSP	Projeto Executivo de adequação da Passarela DNER, localizada no km 229+762 da Rodovia BR-116/SP - certificado do Organismo de Inspeção Acreditada (OIA) credenciado pelo INMETRO	Passarela	224,109		121,12 m	2,24 m	271,31 m²
50500.0690392023-83	RSP	Anteprojeto de adequação da Passarela Palmira, localizada no km 230+433 da BR-116/SP - Lote 01.	Passarela	224,109		126,75 m	2,24 m	283,92 m²

O PRESENTE DOCUMENTO É PARTE INTEGRANTE DA CERTIDÃO DE ACERVO TÉCNICO EXPEDIDA PELO CREA-SP.
CAT No: 2620250009843 - 06/06/2025 10:03:46 - Autenticação Digital: 0nx1GzAFJCCFC5UyUK1AnC10n5GC50ag.

PROCESSO	CONCESSIONÁRIA	ASSUNTO	TIPO DE OBRA	KM INICIAL	KM FINAL	COMPRIMENTO	LARGURA	AREA
50500.0694152021-78	VCO	Projeto Executivo Inspecionado - Melhoria de Acesso - Km 310+470 (projeto) - Km 309+800 (rodovia) - Pista Sul - BR-101/SC - 2º ano.	Acesso	310,47		320,00 m	4,65 m	1.488,00 m²
50500.0694202021-81	VCO	Projeto Executivo Inspecionado - Melhoria de Acesso - km 322+100 (projeto), km 321+000 (rodovia), Pista Sul - BR-101/SC - 2º Ano.	Acesso	322,1		180,00 m	4,20 m	756,00 m²
50500.0697952023-11	ERM	Estudos de avaliação do risco geológico e definição de intervenções preventivas e corretivas necessárias para garantir a estabilidade do terrapleno – Monumento Geológico Dedo de Deus – BR-116/RJ.	Contenção			0,00 m	-	-
50500.0698772022-76	CRO	Análise Proposta CRO para Assunção dos Segmentos Rodoviários sob Responsabilidade do DNIT - Trecho 174 km e Serra da Caixa Furada – Processo de Relicitação BR-163/MT.	Recuperação Pavimentação, Drenagem, Contenções e Dispositivos de Segurança	130,19	507,1	376.910,00 m	-	-
50500.0698772022-77	CRO	Projeto Executivo - Assunção dos Segmentos Rodoviários sob Responsabilidade do DNIT - "Serra da Caixa Furada" - km 461,7 ao Km 507,1 da Rodovia BR-163/M	Recuperação Pavimentação, Drenagem, Contenções e Dispositivos de Segurança	40,3		45.300,00 m	-	-
50500.0701352022-93	ARB	Projeto de Interesse de Terceiro - PIT - Implantação de via lateral às margens da Rodovia BR-116/SP, km 431+140 ao km 431+940, sentido Norte, no município de Registro/SP, de interesse de Mario Kasuga.	Acesso	431,14	431,94	500,00 m	7,50 m	3.750,00 m²
50500.0701652020-38	ECS	Projeto Executivo de Sinalização Definitiva no trecho compreendido entre o km 478+300 ao km 486+000 da Rodovia BR-116/RS, Pista Existente.	Sinalização	478,3	486	7.700,00 m	-	-
50500.0701652020-38	ECS	Projeto Executivo - Assunção dos Segmentos Rodoviários sob Responsabilidade do DNIT - "Serra da Caixa Furada" - km 461,7 ao Km 507,1 da Rodovia BR-163/M	Sinalização			0,00 m	-	-
50500.0709272024-20	CRO	Frente de Serviços Operacionais – PER 3.4.4 - Sistema de Atendimento ao Usuário – Base SAU 10 Definitiva	Base operacional			0,00 m	-	404,49 m²
50500.0711742021-27	EC1	Projeto executivo de alteração dos acessos ao município de Sooretama/ES, na BR-101/ES.	Acesso			280,00 m	7,00 m	1.960,00 m²
50500.0712262020-84	ECC	Projeto Executivo das obras de melhoria do Trecho Homogêneo 05, entre o km 64+700 ao km 113+200 da BR-364/GO, 3° ao 5° ano concessão - Passarela Aparecida do Rio Doce/GO	Passarela	64,7	113,2	48.500,00 m	-	-
50500.0712272020-29	ECC	Projeto executivo, referente às obras do 3° ao 5° ano do Trecho Homogêneo 06, localizadas entre o km 113,200 ao km 115,200 da BR-364/GO.	Duplicação			2.000,00 m	16,80 m	33.600,00 m²
50500.0712382020-17	ECC	Projeto Executivo das Obras de Ampliação de Capacidade e Melhorias da Rodovia BR-365/MG – Trecho Homogêneo 10, km	Ampliação de capacidade e melhorias	629	688,2	59.200,00 m	-	-

O PRESENTE DOCUMENTO É PARTE INTEGRANTE DA CERTIDÃO DE ACERVO TÉCNICO EXPEDIDA PELO CREA-SP.
CAT No: 2620250009843 - 06/06/2025 10:03:46 - Autenticação Digital: 0nx1GzAFJCCFC5UyUK1AnC10n5GC50ag.

PROCESSO	CONCESSIONÁRIA	ASSUNTO	TIPO DE OBRA	KM INICIAL	KM FINAL	COMPRIMENTO	LARGURA	AREA
		km 629 ao 688,2, BR-365/MG, 3° ao 5º ano de concessão.						
50500.0712422020-77	ECC	Projeto Executivo - Implantação de Passarela localizada no km 690+800 da rodovia BR-365/MG, no município de Monte Alegre de Minas/MG - Trecho Homogêneo 11.	Passarela	688,2	691,5	27,51 m	1,88 m	51,72 m²
50500.0716422022-44	VSL	Entrega dos Anteprojetos de Acordo com os Prazos Definidos em Contrato do Edital de Concessão nº 01/2019 - BR-101/290/386/448/RS - ViaSul.	Outros			0,00 m	-	-
50500.0727552022-67	RSP	Pesquisa RDT CCR RioSP - Estruturação de Implantação da Metodologia BIM na ANTT - PRIORIDADE!	Outros			0,00 m	-	-
50500.0730512021-21	VCO	Anteprojeto - Vias Marginais, Conflitos Frontais, Passarelas e Adequação do Dispositivo Viário Existente, denominado "Binário Bloco 4" - km 328+350 e o km 334+000 da BR 101/SC, municípios de Tubarão/SC e Capivari/SC - 3º ano.	Melhorias operacionais	328,5	332,55	3.050,00 m	10,50 m	32.025,00 m²
50500.0730512021-21	VCO	Anteprojeto - Vias Marginais, Conflitos Frontais, Passarelas e Adequação do Dispositivo Viário Existente, denominado "Binário Bloco 4" - km 328+350 e o km 334+000 da BR 101/SC, municípios de Tubarão/SC e Capivari/SC - 3º ano.	Passarela	328,5	332,55	3.050,00 m	10,50 m	32.025,00 m²
50500.0730512021-21	VCO	Anteprojeto - Vias Marginais, Conflitos Frontais, Passarelas e Adequação do Dispositivo Viário Existente, denominado "Binário Bloco 4" - km 328+350 e o km 334+000 da BR 101/SC, municípios de Tubarão/SC e Capivari/SC - 3º ano.	Reforço e Alargamento de OAE	328,5	332,55	3.050,00 m	10,50 m	32.025,00 m²
50500.0730512021-21	VCO	Anteprojeto - Vias Marginais, Conflitos Frontais, Passarelas e Adequação do Dispositivo Viário Existente, denominado "Binário Bloco 4" - km 328+350 e o km 334+000 da BR 101/SC, municípios de Tubarão/SC e Capivari/SC - 3º ano.	Rua lateral/Via marginal	328,5	332,55	3.050,00 m	10,50 m	32.025,00 m²
50500.0730512021-21	VCO	Anteprojeto - Vias Marginais, Conflitos Frontais, Passarelas e Adequação do Dispositivo Viário Existente, denominado "Binário Bloco 4" - km 328+350 e o km 334+000 da BR 101/SC, municípios de Tubarão/SC e Capivari/SC - 3º ano.	Outros	328,5	332,55	3.050,00 m	10,50 m	32.025,00 m²
50500.0735142022-35	RSP	Item 3.1.2.11 do PER – Implantação dos marcos quilométricos na BR-101	Sinalização			0,00 m	-	-
50500.0735462012-69	ALS	Projeto executivo referente à elevação da ponte sobre o Rio Camboriú, localizada no km 135+570 da BR-101/SC.	Reforço e Alargamento de OAE	135,57		159,00 m	10,36 m	1.647,24 m²
50500.0736022023-18	TRA	Implantação de via marginal e acesso comercial à Rodovia BR-153/GO, km 520+915m ao km 519+940m, município de	Acesso	520,915	519,94	300,00 m	7,20 m	2.160,00 m²

O PRESENTE DOCUMENTO É PARTE INTEGRANTE DA CERTIDÃO DE ACERVO TÉCNICO EXPEDIDA PELO CREA-SP.
CAT No: 2620250009843 - 06/06/2025 10:03:46 - Autenticação Digital: 0nx1GzAFJCCFC5UyUK1AnC10n5GC50ag.

PROCESSO	CONCESSIONÁRIA	ASSUNTO	TIPO DE OBRA	KM INICIAL	KM FINAL	COMPRIMENTO	LARGURA	AREA
		Hidrolândia (GO), de interesse da VA empreendimentos imobiliários LTDA.						
50500.0744582021-75	ECP	Proposta de implantação de faixa adicional - Revisão Quinquenal da ECOPONTE	Ampliação de capacidade e melhorias			165,00 m	7,60 m	1.254,00 m²
50500.0746372022-93	ECC	Entrega dos Anteprojetos de Acordo com os Prazos Definidos em Contrato.	Outros			0,00 m	-	-
50500.0746932022-28	VCO	Entrega dos Anteprojetos de Acordo com os Prazos Definidos em Contrato.	Outros			0,00 m	-	-
50500.0748092023-18	ECS	Projeto Executivo de Recuperação de Patologias da Ponte sobre o Canal Sta. Bárbara	Manutenção e Recuperação de OAE	418,873		121,80 m	12,40 m	1.510,32 m²
50500.0753462021-31	AFD	Projeto executivo para a adequação da sinalização de equipamentos de fiscalização de velocidade implantados na BR-381/MG/SP à Resolução nº 798, de 02 de setembro de 2020.	Sinalização			0,00 m	-	-
50500.0754542021-12	ECC	Anteprojeto - Posto de Pesagem Veicular (PPV) - km 10+950 - Rodovia BR-364/GO.	Posto de pesagem veicular			0,00 m	-	-
50500.0755562021-20	ECC	Anteprojeto referente ao Sistema de Pesagem, no km 108+000, na rodovia BR-364/GO sentido leste.	Posto de pesagem veicular			0,00 m	-	-
50500.0755962020-91	EC1	Projeto Executivo de Implantação das Vias Marginais nos Trechos da BR101/ES: km 291+500 ao km 296+600 e km 297+950 ao km 304+800 - ECO 101 Concessionária de Rodovias S.A.	Rua lateral/Via marginal			3.400,00 m	9,60 m	32.640,00 m²
50500.0757192021-74	ECC	Projeto Executivo - Implantação de Sistema de Pesagem HS-WIM do tipo Pleno - km 641+850 da BR-365/MG, sentido oeste.	Posto de pesagem veicular	641,85		0,00 m	-	-
50500.0761512021-17	ECA	Anteprojeto Posto de Parada e Descanso (PPD-02) no km 212+000, da rodovia BR-153/GO, no município de Uruaçu/GO.	Ponto de Parada de Descanso	212		0,00 m	-	-
50500.0761512021-17	ECA	Projeto Executivo Certificado - Ponto de Parada e Descanso - PPD 02 - km 212+000 (Pista Sul) da BR-153/GO - Inspeção Acreditada.	Ponto de Parada de Descanso			0,00 m	-	-
50500.0770712024-13	CRO	Projeto Executivo da Duplicação do trecho entre o km 560+000 ao km 593+000 da BR-163/MT	Duplicação			32.980,00 m	11,80 m	389.164,00 m²
50500.0771312021-55	ECC	Anteprojeto referente ao Sistema de Pesagem, no km 648+630 na rodovia BR-365/MG sentido leste.	Posto de pesagem veicular			0,00 m	-	-
50500.0772882022-61	ALS	Implantação de via marginal de acesso às margens da Rodovia BR-116/PR, do km 093+610 ao 095+245, sentido Norte, no município de São José dos Pinhais/PR, de interesse de Artely Móveis Ltda.	Polo Gerador de Tráfego	93,61	95,245	346,51 m	6,55 m	2.269,64 m²
50500.0777452022-18	VCO	Anteprojeto - Adequação das Marginais Existentes, Adequação faixas de mudança de velocidade, Conflitos Frontais, Ponto de ônibus e Rotatórias em nível (retorno), denominado "Binário Bloco 6" - km 358+150 ao km	Rua lateral/Via marginal	358,15	360,35	2.200,00 m	-	-

O PRESENTE DOCUMENTO É PARTE INTEGRANTE DA CERTIDÃO DE ACERVO TÉCNICO EXPEDIDA PELO CREA-SP.
CAT No: 2620250009843 - 06/06/2025 10:03:46 - Autenticação Digital: 0nx1GzAFJCCFC5UyUK1AnC10n5GC50ag.

PROCESSO	CONCESSIONÁRIA	ASSUNTO	TIPO DE OBRA	KM INICIAL	KM FINAL	COMPRIMENTO	LARGURA	AREA
		360+350 da BR 101/SC - 3º ano.						
50500.0777582022-97	VCO	Anteprojeto – Conflitos Frontais (itens 27, 28, 29, 30, e 31 do PER), Canalizações de Tráfego (itens 15, 16 e 17 do PER) e Melhoria de Acesso (item 25 do PER) no trecho do km 328+350 ao km 334+000 - denominado pela Concessionária "Binário Bloco 3".	Rua lateral/Via marginal	319,3	328,1	5.650,00 m	-	-
50500.0778512022-00	VCO	Anteprojeto - Adequação das Marginais Existentes, Adequação faixas de mudança de velocidade, Conflitos Frontais e Ponto de ônibus denominado "Binário Bloco 5" - km 337+800 ao km 343+900 da BR-101/SC – 3° ano.	Rua lateral/Via marginal	337,8	333,9	6.900,00 m	-	-
50500.0787892022-65	ARB	Implantação de via lateral e passarela às margens da Rodovia BR-116/SP, km 270+000, sentido Norte, município de Taboão da Serra/SP do interesse de Atacadão S.A.	Polo Gerador de Tráfego	270		541,61 m	8,00 m	4.332,88 m²
50500.0795282011-18	ARB	Ruas Laterais Municípios de Taboão da Serra/SP, Itapecerica da Serra/SP, Embu das Artes/SP e São Lourenço da Serra/SP - Autopista Régis Bittencourt S.A.	Rua lateral/Via marginal	269	279	20.030,00 m	10,90 m	218.327,00 m²
50500.0797902023-98	TRA	Projeto de Interesse de Terceiro - Implantação de via marginal e acesso à Rodovia BR-153/MG, km 211+060, no município de Frutal/MG, de interesse de AUTO POSTO ALDEIA DO VALLE II EIRELI.	Polo Gerador de Tráfego	211,06		310,00 m	7,16 m	2.219,60 m²
50500.0809822021-85	CRO	Serviços de conservação do segmento denominado “Trecho 174 km” na rodovia BR-163/MT, objeto do 3º Termo Aditivo ao Contrato de Concessão.	Pavimentação			174.000,00 m	-	-
50500.0824322022-81	ALS	Projeto de Interesse de Terceiro - PIT com Polo Gerador de Tráfego - PGT - Implantação de acesso às margens da Rodovia BR-101/SC, no Km 130+250m, sentido Sul, município de Camboriú/SC do interesse de Abelardo Benigno & Costa Empreendimentos LTDA (ABC Empreendimentos).	Polo Gerador de Tráfego	130,25		500,00 m	6,00 m	3.000,00 m²
50500.0827662024-17	APS	Projeto funcional de implantação de dispositivo em desnível da BR116/PR, entre os municípios de Fazenda Rio Grande – PR e Mandirituba – PR – TAC PLANALTO SUL.	Dispositivo em desnível			0,00 m	-	-
50500.0827832024-54	APS	Projeto funcional de implantação das marginais da BR-116/SC, no município de Papanduva – SC – TAC PLANALTO SUL.	Rua lateral/Via marginal			1.500,00 m	7,40 m	11.100,00 m²
50500.0838972021-79	AFL	Projeto de Interesse de Terceiro (PIT) com Polo Gerador de Tráfego (PGT) - Construção de alças de incorporação, desincorporação e readequação de interseção às margens da Rodovia BR-101/SC, entre os Km 151+100m e 152+000,	Polo Gerador de Tráfego	151,1	152	900,00 m	-	-

O PRESENTE DOCUMENTO É PARTE INTEGRANTE DA CERTIDÃO DE ACERVO TÉCNICO EXPEDIDA PELO CREA-SP.
CAT No: 2620250009843 - 06/06/2025 10:03:46 - Autenticação Digital: 0nx1GzAFJCCFC5UyUK1AnC10n5GC50ag.

PROCESSO	CONCESSIONÁRIA	ASSUNTO	TIPO DE OBRA	KM INICIAL	KM FINAL	COMPRIMENTO	LARGURA	AREA
		Sentidos Norte e Sul, no município de Itapema/SC, de interesse da Prefeitura Municipal de Itapema.						
50500.0862832021-49	ARB	Projeto de Interesse de Terceiro - Regularização de acesso às margens da Rodovia BR-116/SP, no km 434+240, sentido Sul, em Registro/SP, de interesse de Nilton Otoboni.	Acesso			320,06 m	13,70 m	4.384,82 m²
50500.0864882021-24	EC5	Projeto Executivo de recuperação, reforço e alargamento ao TB45 da OAE (ponte) no km 155+100, sentido norte, rodovia BR-050/GO, município de Uberaba/MG.	Reforço e Alargamento de OAE			0,00 m	-	-
50500.0864992021-12	EC5	Projeto Executivo - Recuperação e adequação da OAE (ponte) no km 156+400, sentido norte da rodovia BR-050/MG, município de Uberaba/MG.	Reforço e Alargamento de OAE			0,00 m	-	-
50500.0865142021-14	EC5	Anteprojeto de Recuperação e Adequação ao TT45 de OAE (Ponte) no km 236+200, sentido norte e sul , rodovia BR-050/GO, município de Campo Alegre de Goiás/GO.	Reforço e Alargamento de OAE	236,2		0,00 m	-	-
50500.0865292021-82	EC5	Anteprojeto de Recuperação e Adequação ao TT45 da Ponte Sobre o Ribeirão Imburuçu localizada no km 179+900, sentido norte, rodovia BR-050/GO, município de Campo Alegre de Goiás/GO.	Reforço e Alargamento de OAE	179,9		55,00 m	13,16 m	723,80 m²
50500.0865542021-66	EC5	Anteprojeto de recuperação, reforço e alargamento ao TB45 da OAE (ponte) no km 310+900, sentido norte e sul, rodovia BR-050/GO, município de Campo Alegre de Goiás/GO.	Reforço e Alargamento de OAE			0,00 m	-	-
50500.0871722021-50	ECA	Inspeção Acreditada da revisão do Projeto Executivo referente da Base de Serviço Operacional BSO-19 da BR-080/GO.	Base operacional	142,07		0,00 m	-	310,34 m²
50500.0873172021-12	MSV	Solicitação de autorização para implantação de viaduto na faixa de domínio da Rodovia BR-163/MS, no km 485+500, em Campo Grande/MS, de interesse da PLAENGE URBANISMO LTDA.	Dispositivo em desnível	485,5		0,00 m	-	-
50500.0873172021-12	MSV	Solicitação de autorização para implantação de viaduto na faixa de domínio da Rodovia BR-163/MS, no km 485+500, em Campo Grande/MS, de interesse da PLAENGE URBANISMO LTDA.	Polo Gerador de Tráfego	485,5		0,00 m	-	-
50500.0874842022-44	VBR	Projeto Executivo Inspecionado referente à implantação da Passarela nº 1, localizada no km 1.029+390, da rodovia BR-163/MT, no município de Peixoto de Azevedo/MT.	Passarela			18,30 m	2,40 m	43,92 m²
50500.0876232022-30	VBA	Projeto de Interesse de Terceiro - Implantação de acesso na Rodovia BR-116/BA, entre o km 666+980 e o km 667+850, pista Sul, no município de Jequié/BA, de interesse da RT Comércio de Combustíveis Lubrificantes	Acesso	666,98	667,85	435,00 m	10,00 m	4.350,00 m²

O PRESENTE DOCUMENTO É PARTE INTEGRANTE DA CERTIDÃO DE ACERVO TÉCNICO EXPEDIDA PELO CREA-SP.
CAT No: 2620250009843 - 06/06/2025 10:03:46 - Autenticação Digital: 0nx1GzAFJCCFC5UyUK1AnC10n5GC50ag.

PROCESSO	CONCESSIONÁRIA	ASSUNTO	TIPO DE OBRA	KM INICIAL	KM FINAL	COMPRIMENTO	LARGURA	AREA
		e Serviços LTDA (Posto Portal do Sol).						
50500.0876692022-59	VBA	Projeto de Interesse de Terceiro - PIT de implantação de readequação de acesso na BR-116/BA, entre o km 828+430m ao km 829+365, sentido Norte, no município de Vitória da Conquista/BA, do interesse da empresa Bosque dos Pássaros Empreendimentos Imobiliários SPE Ltda e o Atacadão S.A.	Polo Gerador de Tráfego	828,43	829,365	417,72 m	7,20 m	3.007,58 m²
50500.0878712021-08	EC5	Projeto Executivo de recuperação, reforço e alargamento ao TB-45 da OAE (ponte) no km 164+650, sentido norte, rodovia BR-050/MG, município de Uberaba/MG.	Reforço e Alargamento de OAE	164,65		0,00 m	-	-
50500.0886002023-23	ALS	Projeto Executivo de Recuperação de Terrapleno do km 668+880 da BR-376/PR, Pista Sul.	Recuperação de Terrapleno	668,8		0,00 m	-	-
50500.0889132021-10	ECA	Inspeção Acreditada do Projeto Executivo referente à implantação da praça de pedágio P1 na BR-153/TO - km 640+066.	Praça de pedágio			0,00 m	-	659,61 m²
50500.0889272021-33	ECA	Implantação da Praça de Pedágio - P2, localizada no km 745+432, da rodovia BR-153/TO.	Praça de pedágio			0,00 m	-	685,21 m²
50500.0889392021-68	ECA	Inspeção Acreditada do Projeto Executivo referente à implantação da praça de pedágio P3 na BR-153/GO - km 012+516.	Praça de pedágio			0,00 m	-	493,76 m²
50500.0889612021-16	ECA	Inspeção Acreditada do Projeto Executivo referente à implantação da praça de pedágio P4 na BR-153/GO - km 116+513.	Praça de pedágio			0,00 m	-	636,80 m²
50500.0889882021-09	ECA	Implantação da Praça de Pedágio - P5, localizada no km 182+632, da rodovia BR-153/GO.	Praça de pedágio	182,632		0,00 m	-	624,49 m²
50500.0890362021-02	ECA	Implantação da Praça de Pedágio - P6, localizada no km 234+201, da rodovia BR-153/TO.	Praça de pedágio			0,00 m	-	770,97 m²
50500.0890612023-40	RSP	Anteprojeto de Implantação do Posto de Pesagem Veicular localizado no km 083+000 da BR116/SP, Pista Sul, município de Roseira/SP - item PER 3.4.6.2	Posto de pesagem veicular	83		0,00 m	-	-
50500.0891112021-27	ECA	Implantação da Praça de Pedágio - P8, localizada no km 155+698, da rodovia BR-080/GO.	Praça de pedágio	155,698		0,00 m	-	685,21 m²
50500.0891552021-57	ECA	Implantação da Praça de Pedágio - P9, localizada no km 404+108, da rodovia BR-414/GO.	Praça de pedágio	404,188		0,00 m	-	685,21 m²
50500.0907262023-68	VBR	Anteprojeto da Via Marginal ID 1 (km 120+260 e o km 121+260), e da Rotatória Alongada ID 1 do PER, km 120+570, BR-163/PA - Item 3.2.1.2 do PER	Rua lateral/Via marginal	120	121	1.010,00 m	10,50 m	10.605,00 m²
50500.0911222021-77	VBA	Anteprojeto de Recuperação, Reforço e Alargamento de OAE - Viaduto km 77+300 - sentido sul , rodovia BR-050/MG, município de Uberlândia/MG.	Reforço e Alargamento de OAE	77,3		0,00 m	-	-

O PRESENTE DOCUMENTO É PARTE INTEGRANTE DA CERTIDÃO DE ACERVO TÉCNICO EXPEDIDA PELO CREA-SP.
CAT No: 2620250009843 - 06/06/2025 10:03:46 - Autenticação Digital: 0nx1GzAFJCCFC5UyUK1AnC10n5GC50ag.

PROCESSO	CONCESSIONÁRIA	ASSUNTO	TIPO DE OBRA	KM INICIAL	KM FINAL	COMPRIMENTO	LARGURA	AREA
50500.0914272022-60	ALS	Implantação de acesso às margens da Rodovia BR-101/SC, no km 124+600, sentido Norte, no município de Itajaí/SC, de interesse de Sardagna Empreendimentos Imobiliários LTDA	Polo Gerador de Tráfego	124,6		192,40 m	3,65 m	702,26 m²
50500.0928892023-85	VBR	Projeto Executivo Inspecionado referente às obras de implantação do Ponto de Parada e Descanso para caminhoneiros - PPD, localizado no km059+390 da BR-163/PA, no município de Novo Progresso/PA	Ponto de Parada de Descanso	59,39		0,00 m	-	321,38 m²
50500.0929252023-19	VBR	Projeto executivo inspecionado do Ponto de Parada e Descanso para caminhoneiros - PPD km 381+500 da BR-163/PA, município de Novo Progresso/PA	Ponto de Parada de Descanso	381,5		0,00 m	-	321,38 m²
50500.0930682023-66	CRO	Implantação de acesso na BR-163/MT, no km 094+230m, sentido Norte, no município de Rondonópolis (MT), de interesse da Secretaria de Estado de Infraestrutura e Logística – ("SINFRA").	Polo Gerador de Tráfego	94,23		800,00 m	8,00 m	6.400,00 m²
50500.0934542023-58	EC1	Projeto de Interesse de Terceiro - Implantação de acesso na Rodovia BR-101/ES, no km 253+000, sentido Norte, no município de Serra/ES, de interesse de Alexsandro Neves Pereira.	Polo Gerador de Tráfego	253		0,00 m	-	-
50500.0935632021-11	VCO	Projeto Executivo Inspecionado referente à Obra de Melhoria de Acesso do km 245+600 da BR-101/SC - 3º ano.	Acesso	245,6		570,00 m	5,00 m	2.850,00 m²
50500.0935832021-84	VCO	Projeto Executivo Inspecionado referente à Obra de Melhoria de Acesso do km 246+530 da BR-101/SC - 3º ano.	Acesso	246,53		570,00 m	5,00 m	2.850,00 m²
50500.0935992021-97	VCO	Projeto Executivo Certificado – Adequação de Dispositivo existente – km 358+650 PER– km 357+060 SNV BR-101/SC	Dispositivo em nível			43,43 m	21,70 m	942,43 m²
50500.0936692021-15	VCO	Projeto Executivo Inspecionado referente à implantação de Melhoria de Acesso – km 248+800 – Ano 3 (PER).	Acesso	248,8		0,00 m	-	-
50500.0936782021-06	VCO	Projeto Executivo Inspecionado referente à implantação de Melhoria de Acesso – km 413+500 – Ano 3 (PER).	Acesso	413,5		570,00 m	5,30 m	3.021,00 m²
50500.0937512020-51	ECS	Projeto de Interesse de Terceiro - Solicitação de implantação de acesso na faixa de domínio da Rodovia BR-116/RS, no km 515+850m, de interesse de César Heitor Glockner.	Polo Gerador de Tráfego	515,85		60,34 m	6,85 m	413,33 m²
50500.0944552022-39	ALS	PIT - Implantação de via lateral às margens da Rodovia BR-116/PR, do km 88+900m ao km 89+600m, sentido Sul, município de Piraquara/PR do interesse de Oasis Administradora de Bens S/A.	Rua lateral/Via marginal			700,00 m	-	-
50500.0945532021-95	VCO	Projeto Executivo Inspecionado - Melhoria de Acesso – km 322+100 (projeto) - km 321+000	Acesso	322,1		520,00 m	5,30 m	2.756,00 m²

O PRESENTE DOCUMENTO É PARTE INTEGRANTE DA CERTIDÃO DE ACERVO TÉCNICO EXPEDIDA PELO CREA-SP.
CAT No: 2620250009843 - 06/06/2025 10:03:46 - Autenticação Digital: 0nx1GzAFJCCFC5UyUK1AnC10n5GC50ag.

PROCESSO	CONCESSIONÁRIA	ASSUNTO	TIPO DE OBRA	KM INICIAL	KM FINAL	COMPRIMENTO	LARGURA	AREA
		(rodovia) - Pista Norte - BR-101/SC - 3º ano.						
50500.0949292021-61	VBR	Projeto Executivo Inspecionado referente à Obra de Acesso ao Porto de Mirituba, município de Itaituba/PA - km 1126+600 da BR- 230/PA.	Acesso			140,00 m	7,60 m	1.064,00 m²
50500.0949292021-61	VBR	Anteprojeto do Acesso ao Porto de Miritituba (BR-230/PA).	Ampliação de capacidade e melhorias			140,00 m	7,60 m	1.064,00 m²
50500.0950172023-79	VBR	Anteprojeto referente ao Posto de Pesagem - km 381+800 (SNV) - km 901+600 (marco quilométrico) da BR-163/MT	Posto de pesagem veicular	901,6		0,00 m	-	132,22 m²
50500.0950432023-05	VBR	Anteprojeto referente ao Posto de Pesagem, localizado no km 001+500 da BR-163/PA, município de Novo Progresso/PA.	Posto de pesagem veicular	1,5		0,00 m	-	132,22 m²
50500.0950692023-45	VBR	Anteprojeto referente ao Posto de Pesagem localizado no km 634+700 (Km 640+700 PER) da BR-163/PA, município de Novo Trairão/PA.	Posto de pesagem veicular	634,7		0,00 m	-	132,22 m²
50500.0951432023-23	VBR	Anteprojeto Vias Marginais do km 156+298 ao km 159+508 (sentido C), do km 157+211 ao km 159+464 (sentido D), e da Rotatória Alongada no km 158+000 da BR-163/PA, Município Castelo dos Sonhos - PA - Item PER 3.2.1.2.	Ampliação de capacidade e melhorias	156,298	159,508	3.210,00 m	12,20 m	39.162,00 m²
50500.0951822024-10	APS	Projeto funcional de implantação de dispositivo em desnível na da BR-116/PR km 210+000 no município de Rio Negro – PR – TAC PLANALTO SUL	Dispositivo em desnível			36,14 m	12,80 m	462,59 m²
50500.0952442024-85	VCO	Anteprojeto – Implantação Programa 7 - Km 437+650 ao Km 441+515 da BR101/SC – Ano 6	Ampliação de capacidade e melhorias			2.000,00 m	12,00 m	24.000,00 m²
50500.0954132015-96	CRO	Projeto Executivo OAE km 34+300 BR-163/MT – Viaduto sobre a ferrovia Vicente Vuolo, no município de Itiquira/MT.	Dispositivo em desnível	34,3		28,73 m	11,60 m	333,27 m²
50500.0954892021-60	VCO	Projeto Executivo Inspecionado referente à implantação do Ponto de Ônibus com baia no km 265+050, pista Norte, na BR-101/SC, ano 3.	Ponto de ônibus	265,05		0,00 m	-	-
50500.0955062021-69	VCO	Projeto Executivo Inspecionado referente à implantação de um Ponto de Ônibus, localizada no km 268,100 (PER) / km 268,720 (SNV) - Pista Norte - Rodovia BR 101/SC.	Ponto de ônibus			0,00 m	-	-
50500.0958742021-15	EC1	Projeto Executivo para implantação da Unidade Operacional (UOP) e Delegacia da Polícia Rodoviária Federal (PRF) - Trecho de Serra - ECO 101 - BR-101/ES - km 244.	Posto de fiscalização rodoviária			0,00 m	-	314,97 m²
50500.0959092020-27	TRA	Projeto Executivo de Implantação de Passarela para Pedestres ID-38, localizada no km 802+048, da BR-262/MG, no município de Uberaba/MG. URGENTE!	Passarela	801,93		31,50 m	2,00 m	63,00 m²
50500.0966982021-21	ARB	Solicitação de implantação de marginal para acessos na Rodovia BR-116/SP, no km 296+091, sentido Norte, no	Polo Gerador de Tráfego	296,091		478,43 m	6,40 m	3.061,95 m²

O PRESENTE DOCUMENTO É PARTE INTEGRANTE DA CERTIDÃO DE ACERVO TÉCNICO EXPEDIDA PELO CREA-SP.
CAT No: 2620250009843 - 06/06/2025 10:03:46 - Autenticação Digital: 0nx1GzAFJCCFC5UyUK1AnC10n5GC50ag.

PROCESSO	CONCESSIONÁRIA	ASSUNTO	TIPO DE OBRA	KM INICIAL	KM FINAL	COMPRIMENTO	LARGURA	AREA
		município de Itapecerica da Serra/SP, de interesse de REC REGIS Empreendimentos e Participações S.A.						
50500.0973412023-21	RSP	Solução de acostamento - Obra de Ampliação de Capacidade e Melhorias na Região Metropolitana São José dos Campos – SJC, km 151+300 ao km 157+800 da BR- 116/SP – Lote 2: km 154+820 ao km 157+800.	Pavimentação			2.980,00 m	37,80 m	112.644,00 m²
50500.0977142022-83	EC1	Projeto Executivo e Orçamento – Correção de Traçado do trecho do km 388 a 392 – Estaca 590 a 610 da rodovia BR-101/ES	Correção de traçado	388	392	400,00 m	19,40 m	7.760,00 m²
50500.0979142024-06	RSP	Anteprojeto de Implantação da Passarela Toddy, localizada no km 219+440, da rodovia BR-116/SP - Item 3.2.1.2. P.	Passarela			59,10 m	2,40 m	141,84 m²
50500.0979872023-17	RSP	Anteprojeto de Adequação da Passarela Gaspar, localizada no km 214,632, da rodovia BR-116/SP - Lote 03.	Passarela	206,49		86,45 m	2,24 m	193,65 m²
50500.0980312022-43	RSP	Anteprojeto de Implantação da Base Operacional – BSO 4, km 117+500 da BR-116/SP, Pista Norte, Município de Caçapava/SP.	Base operacional	117,5		0,00 m	-	300,00 m²
50500.0980342022-87	RSP	Anteprojeto de Implantação da Base Operacional – BSO 9, km 291+700 da BR-116/RJ, Pista Norte, Município de Porto Real/RJ.	Base operacional	291,7		0,00 m	-	300,00 m²
50500.0980362022-76	RSP	Anteprojeto de Implantação da Base Operacional – BSO 12, km 392+000 da BR-101/RJ, Pista Sul, Município de Itaguaí/RJ.	Base operacional	392		0,00 m	-	-
50500.0981002023-08	EC5	Projeto de Interesse de Terceiro - Solicitação de autorização para regularização de acesso na faixa de domínio da rodovia BR-050, localizado no km 166+450, município de Uberaba/MG	Polo Gerador de Tráfego	166,45		280,00 m	5,50 m	1.540,00 m²
50500.0981122023-24	RSP	Projeto Executivo Inspecionado referente a Implantação da Passarela Posto Presidente, localizado no km 227+889 da BR-116/SP, município de São Paulo/SP.	Passarela	206,49		88,89 m	2,80 m	248,89 m²
50500.0982812023-64	RSP	Projeto Executivo de adequação da Passarela Café Jardim, localizada no km 229+321 da rodovia BR-116/SP - certificado do Organismo de Inspeção Acreditada (OIA) credenciado pelo INMETRO	Passarela	206,49		96,76 m	2,24 m	216,74 m²
50500.0982942023-33	RSP	Anteprojeto de adequação da passarela Moredo Dixie-Toga, localizada no km 227+428, da rodovia BR-116/SP - Lote 01.	Passarela	206,49		89,00 m	2,24 m	199,36 m²
50500.0996032022-10	RSP	Projeto Executivo de Implantação de Interseção Diamante com Av. Jacu Pêssego, km 213+100 na BR-116/SP.	Dispositivo em desnível	213,1		77,30 m	38,90 m	3.006,97 m²
50500.1018172024-17	RSP	Anteprojeto de Adequação da Passarela Ajax, localizada no km 212+834, da rodovia BR-116/SP - Item 3.2.1.2. P	Passarela			80,41 m	2,24 m	180,12 m²
50500.1020702021-71	MSV	Solicitação de autorização para implantação de acesso na faixa de domínio da	Polo Gerador de Tráfego	207,622		145,84 m	7,50 m	1.093,80 m²

O PRESENTE DOCUMENTO É PARTE INTEGRANTE DA CERTIDÃO DE ACERVO TÉCNICO EXPEDIDA PELO CREA-SP.
CAT No: 2620250009843 - 06/06/2025 10:03:46 - Autenticação Digital: 0nx1GzAFJCCFC5UyUK1AnC10n5GC50ag.

PROCESSO	CONCESSIONÁRIA	ASSUNTO	TIPO DE OBRA	KM INICIAL	KM FINAL	COMPRIMENTO	LARGURA	AREA
		Rodovia BR-163/MS, no km 207+622 - Pista Norte, no município de Caarapó/MS, de interesse de São Bento Incorporadora LTDA.						
50500.1035942022-61	RSP	Anteprojeto de Implantação da Base Operacional – BSO Tipo II, km 009+250 da BR101/SP, Pista Norte, Município de Ubatuba/SP.	Base operacional	9,25		0,00 m	-	273,50 m²
50500.1036122022-12	RSP	Anteprojeto de Implantação da Base Operacional – BSO Tipo I, km 416+400 da BR101/RJ, Pista Norte, Município de Mangaratiba/RJ.	Base operacional	416,4		0,00 m	-	300,00 m²
50500.1040352021-97	APS	Construção de alça de desincorporação, implantação de via marginal e readequação de interseção às margens da Rodovia BR-116/PR, no Km 129+400m, sentido Sul, município de Fazenda Rio Grande/PR do interesse de Supermercado Jacobem.	Polo Gerador de Tráfego	129,4		200,00 m	3,60 m	720,00 m²
50500.1050672023-71	RSP	Projeto Executivo Inspecionado referente a Implantação de Ponto de Parada e Descanso (PPD) localizado no km 095+000 da BR-116/SP, Pista Norte, município de Pindamonhangaba/SP - Item 3.4.4.5.	Ponto de Parada de Descanso	95		0,00 m	-	-
50500.1055322023-74	CRO	Projeto Executivo da Duplicação do trecho entre o km 507+100 ao km 522+100 da BR-163/MT - Item PER 3.2.1.1	Duplicação	507,1	522,1	15.000,00 m	11,80 m	177.000,00 m²
50500.1071702015-46	CRO	Projeto executivo da Ponte sobre o Rio Cachoeira, localizada no km 44+600 da BR-163/MT, no município de Itiquira/MT.	Construção de OAE	44,6		29,88 m	11,60 m	346,61 m²
50500.1071712015-91	CRO	Projeto executivo da Ponte sobre o Rio Itiquira, localizada no km 29+900 da rodovia BR-163/MT, no município de Itiquira/MT.	Construção de OAE	29,9		59,66 m	11,60 m	692,06 m²
50500.1071792015-57	CRO	Projeto executivo da Ponte sobre o Rio Correntes, localizada no km 0+000 da rodovia BR-163/MT, no município de Itiquira/MT.	Construção de OAE	0		140,86 m	11,60 m	1.633,98 m²
50500.1071802023-91	VBR	Estudo de alteração de localização da Passarela prevista no km 1.055+300 (PER) da BR-163/MT, município de Matupá/MT - Obra do 2° ano de concessão.	Passarela	1040,743		26,14 m	2,30 m	60,12 m²
50500.1075782023-28	AFD	PIT/PGT - Projetos para Readequação de passagem inferior existente às margens da Rodovia BR-381/MG, sendo acesso Polo Gerador de Tráfego, no Km 005+935, Contorno de Betim, Município de Betim/MG, de interesse de Serrinha Urbanização Ltda.	Polo Gerador de Tráfego	5,935		145,84 m	7,20 m	1.050,05 m²
50500.1077152021-62	VCO	Anteprojeto – Obra de Melhorias – Passarela km 328+000 - BR-101/SC - 3º ano - Via Costeira.	Passarela	328		37,48 m	2,40 m	89,95 m²
50500.1077352021-33	VCO	Projeto Executivo Certificado - Implantação de Passarela no km 342+500, pista Norte e Sul, da BR-101/SC - Ano 3.	Passarela	342,5		35,16 m	2,40 m	84,38 m²
50500.1084212022-39	RSP	Anteprojeto de Implantação da Base Operacional – BSO	Base Operacional	550,3		0,00 m	-	273,50 m²

O PRESENTE DOCUMENTO É PARTE INTEGRANTE DA CERTIDÃO DE ACERVO TÉCNICO EXPEDIDA PELO CREA-SP.
CAT No: 2620250009843 - 06/06/2025 10:03:46 - Autenticação Digital: 0nx1GzAFJCCFC5UyUK1AnC10n5GC50ag.

PROCESSO	CONCESSIONÁRIA	ASSUNTO	TIPO DE OBRA	KM INICIAL	KM FINAL	COMPRIMENTO	LARGURA	AREA
		Tipo II, km 550+300 da BR101/RJ, Pista Sul, Município de Paraty/RJ.						
50500.1084422022-54	RSP	Anteprojeto de Implantação da Base Operacional – BSO Tipo II, km 451+700 da BR101/RJ, Pista Sul, Município de Mangaratiba/RJ.	Base Operacional	451,7		0,00 m	-	273,50 m²
50500.1084472022-87	RSP	Anteprojeto de Implantação da Base Operacional – BSO Tipo I, km 524+300 da BR101/RJ, Pista Sul, Município de Angra dos Reis/RJ.	Base Operacional	524,3		0,00 m	-	291,86 m²
50500.1085152021-27	VCO	Projeto Executivo Inspecionado referente à Melhoria de acesso, km 258+400 da rodovia BR-101/SC, no município de Paulo Lopes/SC.	Melhorias operacionais	258,4		0,00 m	-	-
50500.1085292021-41	VCO	Projeto Executivo Inspecionado referente ao Alargamento de OAE - Ponte Sanga Funda, sentido norte, km 52+930 da BR-101/RS.	Reforço e Alargamento de OAE	52,93		39,99 m	11,56 m	462,28 m²
50500.1085422021-08	VSL	Projeto Executivo Inspecionado referente ao Item do PER 3.1.3 - Alargamento OAE km 00+000 BR-101/RS - Ponte sobre o Rio Mampituba.	Reforço e Alargamento de OAE	0		100,00 m	13,16 m	1.316,00 m²
50500.1093872020-58	ECS	Projeto Executivo e Orçamento para a Sinalização Definitiva da BR-392/RS, no trecho compreendido entre o km 066+040 e o km 068+254, Pista Existente.	Sinalização	66,04	68,254	2.214,00 m	-	-
50500.1108622013-18	VBA	Projeto "AS BUILT" da Passarela no km 545+000 da BR-324 – Passarela de Amélia Rodrigues/BA	Passarela	545		40,43 m	2,30 m	92,99 m²
50500.1114592023-70	RSP	Projeto Executivo acompanhado do Certificado de Inspeção Acreditada da Obra de Implantação do Ponto de Parada e Descanso (PPD) localizado no km 319+600, da BR-116/RJ na Pista Norte, no município de Itatiaia/RJ - Item 3.4.4.5.	Ponto de Parada de Descanso	319,6		0,00 m	-	-
50500.1121472023-83	VBA	Projeto Executivo e orçamento de recuperação e alargamento de OAE, BA-528 - km 4+250 - Município de Salvador/BA.	Reforço e Alargamento de OAE	4,25		36,00 m	16,30 m	586,80 m²
50500.1121792022-06	CRO	Solicitação de implantação de acesso a marginal Norte no km 750+100, no município de Sorriso/MT, de interesse das empresas Atacadão S.A.	Polo Gerador de Tráfego	750,1		113,04 m	17,00 m	1.921,68 m²
50500.1122532022-86	RSP	Anteprojeto de Implantação da Base Operacional – BSO Tipo I, km 471+450 da BR101/RJ, Pista Norte, Município de Angra dos Reis/RJ.	Base Operacional	471,45		0,00 m	-	300,00 m²
50500.1122722022-11	RSP	Anteprojeto de Implantação da Base Operacional – BSO Tipo I, km 31+800 da BR101/SP, Pista Norte, Município de Ubatuba/SP.	Base Operacional	31,8		0,00 m	-	300,00 m²
50500.1124922023-17	VBR	Anteprojeto das Vias Marginais ID 4, km 225+570 ao km 226+670; ID 05, km 226+000 ao km 226+800 e da Rotatória alongada ID 3, km 226+200 BR-163/PA - Item 3.2.1.2 do PER	Dispositivo em nível	225,57	226,67	636,97 m	13,00 m	8.280,61 m²

O PRESENTE DOCUMENTO É PARTE INTEGRANTE DA CERTIDÃO DE ACERVO TÉCNICO EXPEDIDA PELO CREA-SP.
CAT No: 2620250009843 - 06/06/2025 10:03:46 - Autenticação Digital: 0nx1GzAFJCCFC5UyUK1AnC10n5GC50ag.

PROCESSO	CONCESSIONÁRIA	ASSUNTO	TIPO DE OBRA	KM INICIAL	KM FINAL	COMPRIMENTO	LARGURA	AREA
50500.1125302023-31	VBR	Anteprojeto das Vias Marginais ID 4, km 225+570 ao km 226+670; ID 05, km 226+000 ao km 226+800 e da Rotatória alongada ID 3, km 226+200 BR-163/PA - Item 3.2.1.2 do PER	Rua lateral/Via marginal	278,84	279,84	2.000,00 m	10,50 m	21.000,00 m²
50500.1127042014-75	VBA	Projeto Executivo - Passarela - BR-324/BA - km 538+000 - Prazo 2º ao 11º Ano	Passarela	538		30,00 m	2,00 m	60,00 m²
50500.1127162014-08	VBA	Projeto AS BUILT Passarela no km 465+950 da Rodovia Santos Dumont – BR-116/BA.	Passarela	465,95		25,00 m	2,14 m	53,50 m²
50500.1134602022-58	AFL	Projeto Funcional de baixa complexidade de Recuperação de Terrapleno (sinistro) localizado no km 17+800 Pista Sul, da Rodovia BR-101/RJ.	Recuperação de Terrapleno	17,8		0,00 m	-	-
50500.1134792022-02	ALS	Projeto de Interesse de Terceiro (PIT) com Polo Gerador de Tráfego (PGT) - Implantação de via marginal e acesso às margens da Rodovia BR-101/SC, no km 110+650m, sentido sul, no município de Navegantes/SC, de interesse de Condomínio Empresarial Navegantes SPE Ltda.	Polo Gerador de Tráfego	110,65		0,00 m	-	-
50500.1142872021-24	ARB	Projeto de Interesse de Terceiro - Regularização de acesso às margens da Rodovia BR-116/SP, no km 322+100, sentido Sul, em Juquitiba/SP, de interesse de Presidente Juquitiba Auto Posto Ltda.	Acesso			0,00 m	-	-
50500.1148362023-22	TER	#N/D	Análises contratuais e administrativas			0,00 m	-	-
50500.1152652022-62	V40	PIT - Solicitação de regularização de acesso na faixa de domínio, localizado no km 46+500m, da Rodovia BR-040/MG, no município de Paracatu/MG, de interesse do Auto Posto Carvalho Borges	Acesso	46,5		200,00 m	8,40 m	1.680,00 m²
50500.1158872021-18	TBR	Projeto Executivo de Implantação da Base de Serviço Operacional n.º 02 - Item 6.7.1.	Base operacional			0,00 m	-	641,86 m²
50500.1159872022-17	RSP	Anteprojeto de Implantação da Base Operacional – BSO 19 Tipo I, km 574+450 da BR101/RJ, Pista Norte, Município de Paraty/RJ.	Base operacional	574,45		0,00 m	-	328,77 m²
50500.1160672021-35	TRA	PIT - Projeto de Implantação de acesso na faixa de domínio, localizado no km 494+500 da Rodovia BR-153/GO, de interesse privado da empresa G.A.S Participações S/A.	Acesso	494,5		420,00 m	19,60 m	8.232,00 m²
50500.1161572021-26	TBR	Projeto Executivo de Implantação de Terceiras Faixas do km 255+400 ao km 334+500 - Item 5.2.2.C.	Terceira Faixa	255,4	334,5	79.100,00 m	6,10 m	482.510,00 m²
50500.1164192021-52	VCO	3.2 - Frente de Ampliação de Capacidade, Melhorias e Manutenção de Nível de Serviço - 3.1.3 3.2.1.2 do PER – Programa de Exploração Rodoviária - Anteprojeto de alargamento e adequação do trem-tipo TB-45 da OAE – Ponte sobre o Rio Paulo Lopes - localizada na BR-	Reforço e Alargamento de OAE	251,18		115,20 m	9,80 m	1.128,96 m²

O PRESENTE DOCUMENTO É PARTE INTEGRANTE DA CERTIDÃO DE ACERVO TÉCNICO EXPEDIDA PELO CREA-SP.
CAT No: 2620250009843 - 06/06/2025 10:03:46 - Autenticação Digital: 0nx1GzAFJCCFC5UyUK1AnC10n5GC50ag.

PROCESSO	CONCESSIONÁRIA	ASSUNTO	TIPO DE OBRA	KM INICIAL	KM FINAL	COMPRIMENTO	LARGURA	AREA
		101/SC, km 251-180 Pista Norte - 2º ano concessão.						
50500.1164312021-67	VCO	Anteprojeto de alargamento e adequação do trem-tipo TB-45 da OAE – Ponte sobre o Rio Araçatuba - localizada na BR-101/SC, km 271+180 Pista Sul - 2º ano concessão.	Reforço e Alargamento de OAE	271,18		0,00 m	-	-
50500.1164352021-45	TBR	Projeto Executivo de Implantação de Terceiras Faixas do km 99+800 ao km 161+800 - Item 5.2.2.A.	Faixa adicional	99,8	161,8	21.600,00 m	4,60 m	99.360,00 m²
50500.1164582022-31	ALS	Implantação de acesso às margens da Rodovia BR-101/SC, no km 146+740, sentido Sul, no município de Itapema/SC, de interesse de Pasqualotto Villas Construtora e Incorporadora Ltda.	Polo Gerador de Tráfego	146,74		77,30 m	3,60 m	278,28 m²
50500.1165002021-32	TBR	Projeto Funcional de Implantação de Terceiras Faixas do km 255+400 ao km 334+500 - Item 5.2.2.C - Transbrasiliana Concessionária de Rodovias S.A.	Terceira Faixa	230		47.300,00 m	6,10 m	288.530,00 m²
50500.1165252023-06	ERM	Estudo de Implantação dos Pontos de Parada e Descanso (PPDs) nas rodovias BR-116/MG/RJ.	Ponto de Parada de Descanso	515,55	209,8	305.750,00 m	-	-
50500.1165792014-72	VBA	Projeto "As built" - Passarela no km 473+020 da Rodovia Santos Dumont BR-116/BA	Passarela	473,02		39,50 m	2,15 m	84,93 m²
50500.1167142023-71	V40	Projeto de Interesse de Terceiro - Implantação de via marginal e dispositivo em desnível na faixa de domínio da Rodovia BR-040/MG, no km 607+800m, no município de Congonhas/MG, de interesse da Prefeitura Municipal de Congonhas/MG.	Dispositivo em desnível	607,8		78,00 m	30,30 m	2.363,40 m²
50500.1168972023-24	VBR	Anteprojeto de Correções de Traçado - ID's 1, 2 e 3, km 1.118+040; km 1.119+050 e 1+124+970 - BR-163/MT) - Item 3.2.1.2 do PER	Correção de Traçado	278,84	279,84	1.106,00 m	15,80 m	17.474,80 m²
50500.1169282022-66	CRO	Projeto de Interesse de Terceiro - PIT para implantação de passagem superior tipo Viaduto Ferroviário – km 98+100 da BR-163/MT, município de Rondonópolis/MT, de interesse da empresa Rumo S.A.	Dispositivo em desnível	98,1		107,15 m	5,45 m	583,97 m²
50500.1170672023-14	VBR	Anteprojeto da Faixa Adicional 01 (km 885+650 ao km 887+261 - sentido decrescente), Faixa Adicional 02 (km 893+066 ao km 896+256 - sentido Crescente) e Faixa Adicional 03 (km 902+851 ao km 904+759 - sentido crescente) da BR-163/MT - 2ª Ano de Concessão - Item 3.2.1.1. do PER.	Faixa adicional	885,309	950	6.718,00 m	6,30 m	42.323,40 m²
50500.1172902021-08	VCO	Projeto de Interesse de Terceiro - Solicitação de autorização para implantação de acesso às margens da Rodovia BR-101/SC, entre o km 311+600 e o km 311+900, sentido Sul, em Laguna/SC, de interesse da empresa	Acesso	313		0,00 m	-	-

O PRESENTE DOCUMENTO É PARTE INTEGRANTE DA CERTIDÃO DE ACERVO TÉCNICO EXPEDIDA PELO CREA-SP.
CAT No: 2620250009843 - 06/06/2025 10:03:46 - Autenticação Digital: 0nx1GzAFJCCFC5UyUK1AnC10n5GC50ag.

PROCESSO	CONCESSIONÁRIA	ASSUNTO	TIPO DE OBRA	KM INICIAL	KM FINAL	COMPRIMENTO	LARGURA	AREA
		Esser & Haidemann Administração de Bens LTDA.						
50500.1177012021-57	CRO	Solicitação de autorização para implantação de acesso na faixa de domínio da Rodovia BR-163/MT, no km 679+500m, pista Sul, em Lucas do Rio Verde/MT, de interesse de Construart LTDA e Prime Locações e Empreendimentos LTDA.	Polo Gerador de Tráfego	679,5		335,00 m	6,80 m	2.278,00 m²
50500.1177792021-71	EC5	Solicitação de retorno realizada pela Comunidade Mata Cachorro no km 300+200 pista norte da rodovia BR-050/GO, no município de Cumari/GO – ECO 050.	Retorno em nível			0,00 m	-	-
50500.1189212021-06	VCO	Anteprojeto – Rotatória em Nível (Retorno) – Norte e Sul – km 355+600 – 3º ano.	Dispositivo em nível	355,6		861,50 m	10,51 m	9.054,37 m²
50500.1193932021-02	VCO	Frente de Ampliação de Capacidade, Melhorias e Manutenção de Nível de Serviço - 3.2.1.2 do PER – Programa de Exploração Rodoviária - Anteprojeto – Rotatória em Nível (Retorno) – km 369+900 – Ano 3	Dispositivo em nível	369,9		290,14 m	9,20 m	2.669,29 m²
50500.1193942015-09	CRO	Projeto executivo da Ponte sobre o Rio Ponte de Pedra, localizada no km 55+900 da BR-163/MT, no município de Rondonópolis/MT.	Construção de OAE	55,9		50,06 m	11,60 m	580,70 m²
50500.1194052021-91	VCO	Revisão Anteprojeto – Rotatória em Nível - Km 353+700 (PER) – Pista Norte e Sul - BR101/SC – Ano 3.	Dispositivo em nível	353,7		408,92 m	9,05 m	3.700,73 m²
50500.1196052021-43	VBR	Projetos funcionais - Praça de Pedágio (P-01), Base Operacional (BSO-01) - BR-163/MT	Praça de pedágio			0,00 m	-	593,52 m²
50500.1196172021-78	VBR	Projetos funcionais - Praça de Pedágio (P-02), Base de Serviços Operacionais (BSO-02), e Unidade Operacional da PRF (PRF-01) - BR-163/MT/PA	Praça de pedágio			0,00 m	-	593,52 m²
50500.1196262021-69	VBR	Projetos funcionais - Praça de Pedágio (P-03), Base Operacional (BSO-04) e Unidade Operacional da Polícia - PRF (PRF-03) - BR-163/PA	Praça de pedágio			0,00 m	-	593,52 m²
50500.1196312021-71	VBR	Projeto Funcional da Base Operacional 03 (BSO-03), no km 297+400 da BR-163/PA, e da Unidade Operacional da PRF 02 (PRF-02) – Via Brasil.	Base operacional			0,00 m	-	-
50500.1206662022-34	RSP	Item 3.1.2.11 do PER – Implantação dos marcos quilométricos na BR-116.	Sinalização			0,00 m	-	-
50500.1209482023-12	RSP	Projeto Executivo de adequação da Passarela Cumbica 1, localizada no km 215+280, da rodovia BR-116/SP	Passarela	221,064		71,04 m	2,00 m	142,08 m²
50500.1209502023-91	RSP	Anteprojeto de implantação da Passarela Maggion, localizada no km 221+064 da BR-116/SP - Lote 02.	Passarela	221,064		88,45 m	2,40 m	212,28 m²
50500.1209542023-70	RSP	Adequação de Passarela Borlem no km 225+802 na BR-116/SP - Ano 3 - CCR RioSP.	Passarela	225,802		89,79 m	2,24 m	201,13 m²
50500.1227102013-51	ARB	Projeto Funcional - Item 5.2.2.C do PER - Implantação de terceiras faixas ao longo da rodovia	Terceira Faixa			1.260,00 m	6,48 m	8.164,80 m²

O PRESENTE DOCUMENTO É PARTE INTEGRANTE DA CERTIDÃO DE ACERVO TÉCNICO EXPEDIDA PELO CREA-SP.
CAT No: 2620250009843 - 06/06/2025 10:03:46 - Autenticação Digital: 0nx1GzAFJCCFC5UyUK1AnC10n5GC50ag.

PROCESSO	CONCESSIONÁRIA	ASSUNTO	TIPO DE OBRA	KM INICIAL	KM FINAL	COMPRIMENTO	LARGURA	AREA
		BR 116/SP/PR - Autopista Régis Bittencourt S/A.						
50500.1233312021-97	AFD	Projeto de Regularização de Acesso de Interesse de Gtop Engenharia Ltda., no km 484+000, Pista Sul, Município de Betim/MG - Polo Gerador de Tráfego (PGT).	Polo Gerador de Tráfego	484		232,00 m	7,00 m	1.624,00 m²
50500.1235092021-08	AFD	Projeto de regularização de acesso às margens da Rodovia BR-381/MG, no km 484+000, Pista Norte, Município de Betim/MG.	Polo Gerador de Tráfego	484		0,00 m	-	-
50500.1246892024-80	RSP	Anteprojeto de Implantação da Passarela Carrefour, localizada no km 151+860, da rodovia BR-116/SP - Item 3.2.1.2. P.	Passarela			95,50 m	3,10 m	296,05 m²
50500.1259902022-49	EC5	Projeto Executivo de recuperação e implantação de passeios para pedestres nos viadutos sobre a ferrovia, localizados no km 000+600 da rodovia BR-050/MG, no trecho do Contorno Norte do município de Uberlândia/MG, sentido sul e norte.	Reforço e Alargamento de OAE	0,6		47,94 m	13,20 m	632,81 m²
50500.1260402022-31	EC5	Envio do anteprojeto via de capa amarela, referente à recuperação e implantação de passeio para pedestre da OAE (viaduto), no km 006+950/MG transversal, município de Uberlândia.	Reforço e Alargamento de OAE	6,95		0,00 m	-	-
50500.1260492022-42	EC5	Projeto Executivo de recuperação e implantação de passeio para pedestre no viaduto de retorno, localizado no km 11+400 da rodovia BR-050/MG, no trecho do Contorno Norte do município de Uberlândia/MG.	Reforço e Alargamento de OAE	11,4		46,30 m	13,60 m	629,68 m²
50500.1260532022-19	EC5	Projeto Executivo de recuperação e implantação dos passeios para pedestres nos viadutos de acesso ao Contorno Norte, sentido leste e oeste, localizados no km 15+800 da rodovia BR-050/MG, no município de Uberlândia/MG.	Reforço e Alargamento de OAE	15,8		55,70 m	12,80 m	712,96 m²
50500.1260662022-80	EC5	Projeto Executivo de recuperação e implantação de passeios para pedestres nos viadutos de entroncamento com a BR-452, sentido transversal norte e sul, localizados no km 18+250 da rodovia BR-050/MG, no trecho do Contorno Leste do município de Uberlândia/MG.	Reforço e Alargamento de OAE	18,25		54,50 m	12,90 m	703,05 m²
50500.1260742022-26	EC5	Projeto Executivo de recuperação e implantação de passeios para pedestres nos viadutos sobre ferrovia, sentido leste e oeste, localizados no km 20+600 da rodovia BR-050/MG, no trecho do Contorno Leste do município de Uberlândia/MG.	Reforço e Alargamento de OAE	20,6		90,00 m	12,80 m	1.152,00 m²
50500.1264742023-12	TBR	Projeto de Interesse de Terceiro - PIT - Readequação de acesso na Rodovia BR-153/SP, no km 331+042, sentidos Norte e Sul, no município de Salto Grande/SP, denominado	Acesso	331,042		410,50 m	12,20 m	5.008,10 m²

O PRESENTE DOCUMENTO É PARTE INTEGRANTE DA CERTIDÃO DE ACERVO TÉCNICO EXPEDIDA PELO CREA-SP.
CAT No: 2620250009843 - 06/06/2025 10:03:46 - Autenticação Digital: 0nx1GzAFJCCFC5UyUK1AnC10n5GC50ag.

PROCESSO	CONCESSIONÁRIA	ASSUNTO	TIPO DE OBRA	KM INICIAL	KM FINAL	COMPRIMENTO	LARGURA	AREA
		Fazenda Fama, de interesse de Antonio da Silva Fagundes Filho.						
50500.1284262020-16	EC5	Projeto Executivo referente às Obras de Ampliação de Capacidade e Melhorias do Perímetro Urbano de Catalão, km 275+400 ao km 286+800 da rodovia BR-050/GO.	Rua lateral/Via marginal	273,45	286,8	6.152,00 m	10,95 m	67.364,40 m²
50500.1291342023-43	RSP	Anteprojeto de Implantação de Ponto de Parada e Descanso (PPD), no km 410+300, da BR-101/RJ na Pista Sul, no município de Itaguaí/RJ - Item 3.4.4.5	Ponto de Parada de Descanso	410,3		0,00 m	-	60,00 m²
50500.1292392022-11	VSL	Projeto de Interesse de Terceiros com Ponto de Parada de Descanso (PPD) para Caminhoneiro - km 017+550 ao km 018+000, sentido Oeste, Município de Santo Antonio da Patrulha (RS), de interesse da Santo Antônio Paradouro Gestão de Empreendimentos LTDA	Ponto de Parada de Descanso			0,00 m	-	-
50500.1293212014-36	ALS	Projeto executivo de implantação da passarela localizada no km 205+100 da BR-101/SC, no município de São José.	Passarela	205,1		93,00 m	2,33 m	216,69 m²
50500.1318722024-31	ERM	Anteprojeto - Recuperação e Implantação de Passeio para Pedestres – Ponte Sobre Rio Escuro - Km 118+490 (antigo Km 114+300), sentido Sul da BR-116/RJ	Reforço e Alargamento de OAE			26,00 m	12,55 m	326,30 m²
50500.1328912022-13	V40	Implantação de acesso na faixa de domínio da Rodovia BR-040/MG, entre o km 564+000 e km 566+000, no município de Nova Lima/MG, de interesse da empresa CSUL Desenvolvimento Urbano Ltda.	Polo Gerador de Tráfego	564	566	422,67 m	4,50 m	1.902,02 m²
50500.1349792022-70	RSP	Regularização de acesso na faixa de domínio da Rodovia BR-116/SP, localizado no km 213+770, pista Norte, no Município de Guarulhos/SP, de interesse de RCH Empreendimentos Imobiliários.	Polo Gerador de Tráfego	213,77		338,50 m	7,56 m	2.559,06 m²
50500.1353792023-18	RSP	Projeto Executivo Inspencionado da obra de Ampliação de Capacidade e Melhorias na Região Metropolitana São José dos Campos – SJC, km 151+300 ao km 157+800 da BR116/SP – Lote 1: km 151+300 ao km 154+820	Faixa Adicional	151,3	157,8	3.500,00 m	8,10 m	28.350,00 m²
50500.1353942023-58	RSP	Anteprojeto - Ampliação de Capacidade e Melhorias na Região Metropolitana de São José dos Campos – SJC, km 143+400 ao km 151+300 da BR-116/SP.	Faixa Adicional	143,4	151,3	7.900,00 m	20,40 m	161.160,00 m²
50500.1373642013-12	TBR	Substituição de galerias por OAEs (pontes) na duplicação do km 74,9 ao km 99,8 - ITEM 5.2.1.A DO PER	Construção de OAE	76,2	98,8	20,30 m	11,10 m	225,33 m²
50500.1374262015-40	ALS	Projeto Executivo de Implantação da Passarela de Pedestre localizada no km 202+310 da BR-101/SC, no município de São José.	Passarela	202,31		52,40 m	2,33 m	122,09 m²
50500.1381522022-35	EC1	PIT - Projeto de Implantação de acesso na faixa de domínio, localizado	Polo Gerador de Tráfego	309,2		385,00 m	9,00 m	3.465,00 m²

O PRESENTE DOCUMENTO É PARTE INTEGRANTE DA CERTIDÃO DE ACERVO TÉCNICO EXPEDIDA PELO CREA-SP.
CAT No: 2620250009843 - 06/06/2025 10:03:46 - Autenticação Digital: 0nx1GzAFJCCFC5UyUK1AnC10n5GC50ag.

PROCESSO	CONCESSIONÁRIA	ASSUNTO	TIPO DE OBRA	KM INICIAL	KM FINAL	COMPRIMENTO	LARGURA	AREA
		no km 309+200, Pista Sul, de interesse privado da empresa Vitória Caminhões LTDA.						
50500.1390112020-78	AFL	Projeto de Interesse de Terceiro - PIT com Polo Gerador de Tráfego - PGT - Implantação de acesso de uso comercial no km 171+500m, pista Norte da BR-101/RJ, no município de Macaé/RJ, de interesse do proprietário Evaldo Costa Junior.	Polo Gerador de Tráfego	171,5		505,00 m	10,65 m	5.378,25 m²
50500.1393022022-28	V40	PIT - Solicitação de autorização para ocupação da Faixa de Domínio da Rodovia BR-040/MG, por meio de implantação de interseção em desnível no km 515+800m, no município de Ribeirão da Neves/MG, de interesse da Prefeitura Municipal de Ribeirão da Neves/MG.	Polo Gerador de Tráfego	515,8		349,00 m	7,70 m	2.687,30 m²
50500.1404632022-64	ECA	Solicitação de Lombadas: BR153 perímetro urbano-Aliança do Tocantins.	Sinalização			0,00 m	-	-
50500.1406392023-69	RSP	Anteprojeto de Implantação da passarela no km 218+540 da BR-116/RJ - Segmento da Serra das Araras.	Passarela	218,54		56,30 m	1,80 m	101,34 m²
50500.1406482023-50	RSP	Anteprojeto de implantação de passarela no km 224+640 da BR-116/RJ, na Serra das Araras.	Passarela	224,64		58,95 m	1,80 m	106,11 m²
50500.1406592023-30	RSP	Anteprojeto de implantação de passarela no km 226+240 da BR-116/RJ, na Serra das Araras.	Passarela	226,24		37,80 m	1,80 m	68,04 m²
50500.1452962024-18	ALS	MPF - subsídios para resposta da SUROD - Deslizamento de rochas e movimentação de solo na BR-101 - Morro dos Cavalos - Litoral.	Estudo Geotécnico			0,00 m	-	-
50500.1457442022-11	ECP	Gestão da Informação - Controle de Projetos de Obras e Serviços de Caráter Obrigatório (Obras de Ampliação de Capacidade e Melhorias).	Outros			0,00 m	-	-
50500.1457502022-61	MSV	Gestão da Informação - Controle de Projetos de Obras e Serviços de Caráter Obrigatório (Obras de Ampliação de Capacidade e Melhorias).	Outros			0,00 m	-	-
50500.1457622022-95	V40	Gestão da Informação - Controle de Projetos de Obras e Serviços de Caráter Obrigatório (Obras de Ampliação de Capacidade e Melhorias).	Outros			0,00 m	-	-
50500.1461552022-42	EC1	Relação Atualizada de Projetos de Obras e Serviços - Contrato do Edital de Concessão nº 001/2011	Outros			0,00 m	-	-
50500.1461562022-97	EC5	Relação Atualizada de Projetos de Obras e Serviços - Contrato do Edital de Concessão nº 001/2013 - ECO050	Outros			0,00 m	-	-
50500.1461742022-79	CRO	Gestão da Informação - Controle de Projetos de Obras e Serviços de Caráter Obrigatório (Obras de Ampliação de Capacidade e Melhorias).	Outros			0,00 m	-	-
50500.1462332022-17	TRA	Gestão da Informação - Controle de Projetos de	Outros			0,00 m	-	-

O PRESENTE DOCUMENTO É PARTE INTEGRANTE DA CERTIDÃO DE ACERVO TÉCNICO EXPEDIDA PELO CREA-SP.
CAT No: 2620250009843 - 06/06/2025 10:03:46 - Autenticação Digital: 0nx1GzAFJCCFC5UyUK1AnC10n5GC50ag.

PROCESSO	CONCESSIONÁRIA	ASSUNTO	TIPO DE OBRA	KM INICIAL	KM FINAL	COMPRIMENTO	LARGURA	AREA
		Obras e Serviços de Caráter Obrigatório (Obras de Ampliação de Capacidade e Melhorias).						
50500.1463982018-02	TER	Manifestação Concessionária CONCER - Relatório de Avaliação do Acidente Geotécnico Ocorrido no km 81+600 da BR-040/RJ.	Tuneis	81,6		0,00 m	-	-
50500.1487862022-04	VBA	PIT - Solicitação de autorização para readequação de acesso localizado no trecho entre o km 815+860m e o km 817+960m da Rodovia BR-116/BA, no município de Vitória da Conquista/BA, de interesse da Associação das indústrias de Vitória da Conquista.	Polo Gerador de Tráfego	815,86	817,96	2.060,00 m	10,80 m	22.248,00 m²
50500.1505392017-01	VBA	Projetos Funcionais - Revisão Quinquenal da Concessionária ViaBahia	Propostas de Revisão Quinquenal - Diversas Obras			7.000,00 m	10,50 m	73.500,00 m²
50500.1505392017-01	VBA	Projetos Funcionais - Revisão Quinquenal da Concessionária ViaBahia	Ponto de ônibus			7.000,00 m	10,50 m	73.500,00 m²
50500.1505392017-01	VBA	Projetos Funcionais - Revisão Quinquenal da Concessionária ViaBahia	Rua lateral/Via marginal			7.000,00 m	10,50 m	73.500,00 m²
50500.1505392017-01	VBA	Projetos Funcionais - Revisão Quinquenal da Concessionária ViaBahia	Retorno em nível			7.000,00 m	10,50 m	73.500,00 m²
50500.1505392017-01	VBA	Projetos Funcionais - Revisão Quinquenal da Concessionária ViaBahia	Dispositivo em desnível			7.000,00 m	10,50 m	73.500,00 m²
50500.1521502022-59	VBA	PIT - Solicitação de autorização para construção de acesso localizado no trecho entre o km 827+780m ao km 828+130m, pista norte, da rodovia federal Santos Dumont, BR-116/BA, município de Vitória da Conquista/BA, de interesse do Auto Posto Formosa Ltda. (Posto Sabrina XIV).	Acesso	827,78	828,13	130,00 m	4,20 m	546,00 m²
50500.1521942022-89	VBA	PIT/PGT - Implantação de acesso localizado no trecho entre o km 18+900 e o km 19+200, pista norte, da Rodovia Federal Santos Dumont - BR-116/BA, no Município de Vitória da Conquista/BA, de interesse do Posto de Combustível Espírito Santo LTDA.	Acesso	18,9	19,2	300,00 m	-	-
50500.1531412022-85	ERM	Proposta de Alteração das Localizações das Praças de Pedágio Previstas no PER do Contrato de Concessão do Edital nº 01/2022 - EcoRioMinas	Praça de pedágio			0,00 m	-	-
50500.1531972022-30	CRO	Implantação de acesso na faixa de domínio, localizado do km 744+344 ao km 745+373 da BR-163/MT, pista Norte, no Município de Sorriso/MT, de interesse das empresas Iharabras SA Indústrias Químicas, Cooperativa Agropecuária Primavera – COAP, Comercio Ferragens Central Eireli e Eloi Bedin.	Polo Gerador de Tráfego	744,344	745,373	280,00 m	12,00 m	3.360,00 m²
50500.1537912022-21	AFD	Projeto de Interesse de Terceiro - PIT para regularização de acesso às margens da Rodovia BR-381/MG, no km 922+500, pista norte, no município de Camanducai/MG, de	Acesso	922,5		370,00 m	6,30 m	2.331,00 m²

O PRESENTE DOCUMENTO É PARTE INTEGRANTE DA CERTIDÃO DE ACERVO TÉCNICO EXPEDIDA PELO CREA-SP.
CAT No: 2620250009843 - 06/06/2025 10:03:46 - Autenticação Digital: 0nx1GzAFJCCFC5UyUK1AnC10n5GC50ag.

PROCESSO	CONCESSIONÁRIA	ASSUNTO	TIPO DE OBRA	KM INICIAL	KM FINAL	COMPRIMENTO	LARGURA	AREA
		interesse de Auto Posto 130 LTDA.						
50500.1554252023-97	APS	Substituição da obra PER do km 208+200 para a Solução Apresentada Junto ao Processo do TAC Multas, no km 210+580 - Contrato do Edital de Concessão nº 006/2007.	Análise técnica	210,58		0,00 m	-	-
50500.1605512017-15	TBR	Análise das alterações na estrutura do pavimento de projeto aceito - Item 5.1.4.A do PER - Melhorias dos acessos existentes (11 acessos).	Acesso			390,00 m	9,60 m	3.744,00 m²
50500.1608502015-98	CRO	Assunção de Segmento do Km 125,2 ao Km 130,2 da Rodovia163/MT (Travessia Urbana de Rondonópolis).	Manutenção e Recuperação de OAE	125,2	130,2	5.000,00 m	-	-
50500.1608552015-11	CRO	Projeto Executivo e Orçamento correspondente aos investimentos de recuperação do 2º Termo Aditivo, do trecho EOD - Travessia Urbana de Sorriso - km 746+000 ao Km 760+000 da rodovia BR-163/MT.	Pavimentação	746	760	14.000,00 m	8,00 m	112.000,00 m²
50500.1608652015-56	CRO	Assunção de Segmento do Km 592,9 ao Km 600,7da Rodovia163/MT (Travessia Urbana Nova Mutum).	Pavimentação	592,9	600,7	8.600,00 m	8,00 m	68.800,00 m²
50500.1609102022-00	ERM	Plano de Desenvolvimento BIM.	Outros			0,00 m	-	-
50500.1619362022-67	ECC	Projeto Executivo da Obra de Duplicação do km 749,000 ao 750,600 (SNV 2020) ou km 751,600 ao 753,200 (SNV 2014) da rodovia BR-365/MG – Trecho Homogêneo 15.	Duplicação	749	750,6	11.600,00 m	-	-
50500.1623532022-53	AFD	Projeto Funcional Simplificado de Implantação de Retorno em Passagem Inferior no km 849+510 da Rodovia BR-381/MG.	Dispositivo em desnível	849,51		140,00 m	7,80 m	1.092,00 m²
50500.1623602022-55	AFD	Projeto Funcional Simplificado de Implantação de Dispositivo em Desnível do tipo Trombeta, no km 874+900, Rodovia BR-381/MG.	Dispositivo em desnível	874,9		57,80 m	9,86 m	569,91 m²
50500.1623662022-22	AFD	Projeto Funcional Simplificado de Implantação de Dispositivo em Desnível do tipo Diamante, no km 938+500 da Rodovia BR-381/MG.	Dispositivo em desnível	938,5		49,20 m	13,79 m	678,47 m²
50500.1638292022-73	RSP	PIT - Apresentação de projeto executivo para regularização de acesso existente a empreendimento comercial, Polo Gerador de Tráfego – PGT, localizado no km 167+450m, pista norte, via marginal, da Rodovia Presidente Dutra, no município de São João de Meriti/RJ, de interesse do Sendas Distribuidora S/A	Polo Gerador de Tráfego	167,45		116,63 m	4,70 m	548,16 m²
50500.1640792023-38	RSP	Projeto Executivo Inspecionado - Implantação Passarela - km 069+490, município de Aparecida/SP da Rodovia BR-116/SP.	Passarela	69,266		46,00 m	2,30 m	105,80 m²
50500.1659052023-66	ECA	Anteprojeto de Implantação do Posto de Pesagem Fixo, no km 171+000, da BR153/GO, no município de Campinorte/GO - tem 3.4.7 do PER	Posto de pesagem veicular			0,00 m	-	128,73 m²

O PRESENTE DOCUMENTO É PARTE INTEGRANTE DA CERTIDÃO DE ACERVO TÉCNICO EXPEDIDA PELO CREA-SP.
CAT No: 2620250009843 - 06/06/2025 10:03:46 - Autenticação Digital: 0nx1GzAFJCCFC5UyUK1AnC10n5GC50ag.

PROCESSO	CONCESSIONÁRIA	ASSUNTO	TIPO DE OBRA	KM INICIAL	KM FINAL	COMPRIMENTO	LARGURA	AREA
50500.1659212023-59	ECA	Anteprojeto de Implantação do Posto de Pesagem Veicular, no km 431+300, da BR414/GO, Pista Norte, no município de Abadiânia/GO - item PER 3.4.7	Posto de pesagem veicular			0,00 m	-	128,73 m²
50500.1697122023-84	ECA	Anteprojeto de duplicação e retornos do trecho entre o km 663+000 ao km 671+190 da BR-153/TO - Segmento 1,5 - Item PER 3.2.1.1	Duplicação	663	671,19	8.190,00 m	11,80 m	96.642,00 m²
50500.1745222023-89	ECA	Anteprojeto de Implantação do Posto de Pesagem Veicular, no km 168+000, da BR-153/GO, Pista Norte, no município de Campinorte/GO - tem 3.4.7	Posto de pesagem veicular	168		0,00 m	-	128,73 m²
50500.1837342022-76	VCO	Anteprojeto de Implantação de Passarela de Pedestres, localizada no km 290+300, no município de Imbituba/SC.	Passarela	288,8		0,00 m	-	-
50500.1840292023-77	ALS	Projeto Funcional referente à ampliação de capacidade da BR101/SC - km 105,6 ao km 129,25 (Pista Norte e Sul) - Segmento de Penha à Itajaí/SC.	Faixa Adicional	105,6	129,25	23.650,00 m	3,50 m	82.775,00 m²
50500.1885592022-11	EC1	PIT - Implantação de acesso na Rodovia BR-101/ES, no km 330+750, pista sentido Norte, no município de Anchieta/ES, de interesse de Auto Posto Jaqueira LTDA.	Acesso	330,75		420,00 m	7,20 m	3.024,00 m²
50500.1889332022-71	RSP	Projeto Executivo acompanhado do Certificado de Inspeção Acreditada da Obra de Implantação da Serra das Araras, entre o km 218+000 e o km 226+000 da BR-116/RJ.	Duplicação	218	226	8.000,00 m	11,70 m	93.600,00 m²
50500.1889332022-71	RSP	Anteprojeto de Implantação da Serra das Araras, entre o km 218+000 e o km 226+000, na BR-116/RJ.	Construção de OAE	218	226	8.000,00 m	11,70 m	93.600,00 m²
50500.1902322023-82	ERM	Anteprojeto de Implantação do Posto de Pesagem Veicular e Pesagem em movimento, no km 802+200, da BR-116/MG, no município de Além Paraíba/MG - Item 3.4.7	Posto de pesagem veicular	802,2		0,00 m	-	129,88 m²
50500.1921452016-31	VBA	Projeto Executivo – Recuperação de Elementos de Proteção de Segurança das Rodovias Estaduais BA-526 e BA-528.	Dispositivo de segurança			0,00 m	-	-
50500.1921462016-85	VBA	Projeto Executivo – Recuperação de Obra de Arte Especial localizada no km 004+150, Rodovia Estadual BA-528	Manutenção e Recuperação de OAE	4,15		36,00 m	16,30 m	586,80 m²
50500.1921482016-74	VBA	Projeto Executivo – Recuperação de Drenagem da Rodovia Estadual BA-528 e BA-526.	Drenagem	641,85		0,00 m	-	-
50500.1943792013-70	VBA	Custos relacionados: Manutenção, Conservação e Monitoração – Implantação da Interseção à BA-262/BR-407, Km 8+000, Acesso à Av. Brumado.	Custos Relacionados (Manutenção, Conservação e Monitoração)	8		20,07 m	19,60 m	393,37 m²
50500.1943792013-70	VBA	Projeto Executivo do Dispositivo de Interseção do Anel Viário de Vitória da Conquista com a BA-262 e BR-407, km 8+000, acesso à Av. Brumado.	Dispositivo em desnível	8		20,07 m	19,60 m	393,37 m²

O PRESENTE DOCUMENTO É PARTE INTEGRANTE DA CERTIDÃO DE ACERVO TÉCNICO EXPEDIDA PELO CREA-SP.
CAT No: 2620250009843 - 06/06/2025 10:03:46 - Autenticação Digital: 0nx1GzAFJCCFC5UyUK1AnC10n5GC50ag.

PROCESSO	CONCESSIONÁRIA	ASSUNTO	TIPO DE OBRA	KM INICIAL	KM FINAL	COMPRIMENTO	LARGURA	AREA
50500.1960822016-91	VBA	Projeto Executivo e orçamento de recuperação e alargamento de OAE, BA-526 - km 0+300 - município de Salvador/BA.	Reforço e Alargamento de OAE	0,3		13,24 m	13,00 m	172,12 m²
50500.1977072023-61	ECS	Projeto Executivo e Orçamento de Sinalização Provisória entre o km 402+000 e 417+000 da BR-116/RS - Trecho de Camaquã.	Sinalização	402	417	15.000,00 m	-	-
50500.1993112022-78	V40	PIT/PGT - Regularização de acesso na faixa de domínio, localizado no km 528+700m, da Rodovia BR-040/MG, no município de Contagem/MG, de interesse da empresa PRF Empreendimentos Participações Ltda.	Polo Gerador de Tráfego	528,7		181,91 m	7,80 m	1.418,90 m²
50500.2020472022-67	ALS	Regularização de acesso às margens da Rodovia BR-101/SC, no km 024+500, sentido Norte, município de Joinville/SC, de interesse de Posto Richter LTDA.	Acesso	24,5		0,00 m	-	-
50500.2026982022-57	RSP	Anteprojeto de Implantação da Cobrança de Sistema Free Flow, no km 414+550 da BR101/RJ, Município de Itaguaí/RJ.	Free Flow	414,55		0,00 m	-	-
50500.2027772022-68	VCO	Projeto Executivo Inspecionado para Implantação da Via Marginal localizada no km 285+800 ao km 286+850 da rodovia BR 101/SC - 4º ano	Rua lateral/Via marginal	286,6	286,05	1.050,00 m	10,50 m	11.025,00 m²
50500.2029852022-67	VCO	Projeto Executivo Certificado – Via marginal – km 279+100 ao 282+200 Sul - BR-101/SC e obras de melhorias - 4º ano.	Rua lateral/Via marginal	279,1	282,2	3.600,00 m	10,50 m	37.800,00 m²
50500.2030202022-91	VCO	Anteprojeto - Implantação de Via Marginal Norte - km 288+600 ao km 289+250 - BR-101/SC - 4º ano.	Rua lateral/Via marginal	288,6	289,25	1.063,00 m	10,50 m	11.161,50 m²
50500.2039852022-84	RSP	Anteprojeto de Implantação da Cobrança de Sistema Free Flow, no km 447+250 da BR101/RJ, Município de Mangaratiba/RJ.	Free Flow	447,25		0,00 m	-	-
50500.2042082023-38	VSL	Projeto Executivo Certificado – Recuperação OAE – km 84+200 BR101/RS – Sentido Leste - Ano 6	Reforço e Alargamento de OAE	84,2		189,00 m	16,80 m	3.175,20 m²
50500.2047452022-05	RSP	Anteprojeto de Implantação da Cobrança de Sistema Free Flow, no km 538+500 da BR101/RJ, Município de Paraty/RJ.	Free Flow	538,5		0,00 m	-	-
50500.2047912023-87	VCO	Pleito - Antecipação de Obra - Conflito Frontal no km 294+500 da Rodovia BR-101/SC	Ampliação de capacidade e melhorias			320,00 m	4,20 m	1.344,00 m²
50500.2061512022-21	VCO	PIT - Projeto de regularização e implantação de acesso comercial no km 331+500, sentido norte, da BR-101/SC, município de Tubarão/SC, de interesse de Giassi Empreendimentos e Participações LTDA.	Polo Gerador de Tráfego	331,5		241,13 m	12,00 m	2.893,56 m²
50500.2075372023-31	ECS	Solicitação de cópia dos Projetos referentes às duplicações da BR-163 e BR-267/MS (MSVia)	Duplicação	402	417	15.000,00 m	-	-
50500.2097522022-95	TRA	Implantação de acesso à Rodovia BR-262/MG, no km 744+128 ao 744+948, de interesse do Município de Perdizes.	Acesso	744,128	744,948	320,00 m	14,00 m	4.480,00 m²
50500.2098222022-13	RSP	Projeto Executivo Inspecionado referente à	Ampliação de capacidade e	151,3	157,8	6.500,00 m	8,10 m	52.650,00 m²

O PRESENTE DOCUMENTO É PARTE INTEGRANTE DA CERTIDÃO DE ACERVO TÉCNICO EXPEDIDA PELO CREA-SP.
CAT No: 2620250009843 - 06/06/2025 10:03:46 - Autenticação Digital: 0nx1GzAFJCCFC5UyUK1AnC10n5GC50ag.

PROCESSO	CONCESSIONÁRIA	ASSUNTO	TIPO DE OBRA	KM INICIAL	KM FINAL	COMPRIMENTO	LARGURA	AREA
		Obra de Ampliação de Capacidade e Melhorias na Região Metropolitana São José dos Campos – SJC, km 154+820 ao km 157+800 da BR- 116/SP – Lote 2.	melhorias					
50500.2116882022-11	ECS	OBRA EMERGENCIAL - Projeto Executivo e Orçamento da recuperação dos passeios da Ponte Sobre o Arroio Borges, localizada no km 117+710 da rodovia BR 392/RS - Trecho Canguçu/RS - Pelotas/RS, município de Canguçu.	Manutenção e Recuperação de OAE			36,65 m	10,00 m	366,50 m²
50500.2116952022-12	ECS	Projeto Executivo e Orçamento da recuperação dos passeios da Ponte Sobre o Arroio Salso, localizada no km 80+028 da rodovia: BR 392/RS - Trecho: Canguçu/RS - Pelotas/RS.	Manutenção e Recuperação de OAE			27,80 m	10,00 m	278,00 m²
50500.2134662022-24	AFD	PIT - Projeto de alargamento de viaduto da Rodovia SP-065 – Rodovia Dom Pedro, com intercessão no Km 36+500, Pista Sul e norte, da Rodovia Fernão Dias. BR-381/SP, no Município de Atibaia/SP.	Reforço e Alargamento de OAE	36,5		70,00 m	12,35 m	864,50 m²
50500.2138302022-56	ALS	Proposta de Substituição de Local de Passarela do km 206+380 para o km 73+500 da BR-101/SC - Contrato do Edital de Concessão nº 003/2007 - Concessionária Autopista Litoral Sul	Passarela	206,38		27,00 m	2,33 m	62,91 m²
50500.2177392022-18	EC1	PIT - Implantação de acesso na faixa de domínio, localizado no km 358+750m, sentido Sul, na Rodovia BR-101/ES, no Município de Anchieta/ES, de interesse de Edson José Albani Natal.	Polo Gerador de Tráfego	358,75		217,00 m	8,00 m	1.736,00 m²
50500.2183142022-18	ERM	Projeto Executivo Inspecionado referente à implantação da Base de Serviços Operacionais – BSO nº 02, Tipo I, localizada no km 462+300 (prevista inicialmente no km 464+200) - Pista Sul - Rodovia BR-116/MG.	Base operacional	462,3		0,00 m	-	310,34 m²
50500.2183272022-97	ERM	Projeto Executivo Inspecionado referente à implantação da Base de Serviços Operacionais – BSO nº 04, localizada no km 550+170 (prevista inicialmente no km 547+600) - Pista Norte da rodovia BR-116/MG.	Base operacional	550,17		0,00 m	-	310,34 m²
50500.2183342022-99	ERM	Projeto Executivo Inspecionado referente à implantação da Base de Serviços Operacionais – BSO nº 06, localizada no km 633+900 (prevista inicialmente no km 630+800) - Pista Sul - Rodovia BR-116/MG.	Base operacional	633,9		0,00 m	-	310,34 m²
50500.2183372022-22	ERM	Projeto Executivo Inspecionado referente à implantação da Base de Serviços Operacionais – BSO nº 08, localizada no km 715+200 (prevista inicialmente no km 713+000) - Pista Norte - Rodovia BR-116/MG.	Base operacional	715,2		0,00 m	-	284,68 m²

O PRESENTE DOCUMENTO É PARTE INTEGRANTE DA CERTIDÃO DE ACERVO TÉCNICO EXPEDIDA PELO CREA-SP.
CAT No: 2620250009843 - 06/06/2025 10:03:46 - Autenticação Digital: 0nx1GzAFJCCFC5UyUK1AnC10n5GC50ag.

PROCESSO	CONCESSIONÁRIA	ASSUNTO	TIPO DE OBRA	KM INICIAL	KM FINAL	COMPRIMENTO	LARGURA	AREA
50500.2183412022-91	ERM	Projeto Executivo Inspecionado referente referente à implantação da Base de Serviços Operacionais – BSO nº 10 - km 798+440 (prevista inicialmente no km 796+500) - Pista Sul - Rodovia BR-116/MG.	Base operacional	798,44		0,00 m	-	310,34 m²
50500.2183432022-80	ERM	Projeto Executivo Inspecionado referente à implantação da Base de Serviços Operacionais – BSO nº 12, Tipo I, localizada no km 75+140 (prevista inicialmente no km 65+600) - Pista Sul da rodovia BR-116/RJ.	Base operacional	75,14		0,00 m	-	310,34 m²
50500.2183472022-68	ERM	Projeto Executivo Inspecionado referente à implantação da Base de Serviços Operacionais – BSO nº 17, localizada no km 51+500 (prevista inicialmente no km 51+900) - Pista Sul - Rodovia BR-493/RJ..	Base operacional	51,5		0,00 m	-	310,34 m²
50500.2223302016-67	EC1	Revisão da solução de pavimento do projeto executivo das obras de duplicação do Subtrecho G - Segmento entre os km 357,7 e 390,8 da rodovia BR-101/ES - Concessionária ECO101.	Pavimentação	357,7	390,8	30.000,00 m	10,50 m	315.000,00 m²
50500.2260592022-87	ERM	Projeto Executivo Inspecionado referente à implantação da Base de Serviços Operacionais – BSO nº 01, Tipo II, localizada no km 421+450 (prevista inicialmente no km 422+360) - Pista Sul - Rodovia BR-116/MG.	Base operacional	421,45		0,00 m	-	310,34 m²
50500.2260612022-56	ERM	Projeto Executivo Inspecionado referente à implantação da Base de Serviços Operacionais – BSO nº 03, Tipo II, localizada no km 511+860 (prevista inicialmente no km 502+765) - Pista Norte da rodovia BR-116/MG.	Base operacional	511,86		0,00 m	-	310,34 m²
50500.2260682022-78	ERM	Projeto Executivo Inspecionado referente referente à implantação da Base de Serviços Operacionais – BSO nº 05 - km 594+200 (prevista inicialmente no 589+500) - Pista Sul - Rodovia BR-116/MG.	Base operacional	594,2		0,00 m	-	310,34 m²
50500.2260742022-25	ERM	Projeto Executivo Inspecionado referente à implantação da Base de Serviços Operacionais – BSO nº 07, localizada no km 676+840 (prevista inicialmente no km 670+800) - Pista Sul - Rodovia BR-116/MG.	Base operacional	676,84		0,00 m	-	220,00 m²
50500.2260852022-13	ERM	Projeto Executivo Inspecionado referente à implantação da Base de Serviços Operacionais – BSO nº 09, localizada no km 748+620 (prevista inicialmente no km 752+500) - Pista Norte - Rodovia BR-116/MG.	Base operacional	748,62		0,00 m	-	310,34 m²
50500.2261042022-01	ERM	Projeto Executivo Inspecionado, referente à implantação da Base de Serviço Operacional – BSO	Base operacional	27,6		0,00 m	-	310,34 m²

O PRESENTE DOCUMENTO É PARTE INTEGRANTE DA CERTIDÃO DE ACERVO TÉCNICO EXPEDIDA PELO CREA-SP.
CAT No: 2620250009843 - 06/06/2025 10:03:46 - Autenticação Digital: 0nx1GzAFJCCFC5UyUK1AnC10n5GC50ag.

PROCESSO	CONCESSIONÁRIA	ASSUNTO	TIPO DE OBRA	KM INICIAL	KM FINAL	COMPRIMENTO	LARGURA	AREA
		nº 11, localizada no km 027+600 (prevista inicialmente no km 024+600) - Pista Norte da rodovia BR-116/RJ.						
50500.2261122022-40	ERM	Projeto Executivo Inspecionado referente à implantação da Base de Serviço Operacional – BSO nº 13, Tipo II - Km 106+400 (previsto inicialmente no km 106+500) - Pista Sul da rodovia BR-116/MG.	Base operacional	106,4		0,00 m	-	386,77 m²
50500.2261152022-83	ERM	Projeto Executivo Inspecionado referente à implantação da Base de Serviços Operacionais – BSO nº 16, localizada no km 8+950 (prevista inicialmente no km7+500) - Pista Sul - Rodovia BR-493/RJ.	Base operacional	8,95		0,00 m	-	220,00 m²
50500.2261162022-28	ERM	Projeto Executivo Inspecionado referente à implantação da Base de Serviços Operacionais – BSO nº 18, localizada no km 10+500 (prevista inicialmente no km 10+650) - Pista Norte - Rodovia BR-465/RJ.	Base operacional	10,5		0,00 m	-	310,34 m²
50500.2265992015-31	TBR	Projeto Executivo e Orçamento - Obra de Duplicação - km 000+000 ao 051+700 - BR-153/SP - Lote 1 - Item 5.2.1.E (Extra-PER) - Contrato do Edital de Concessão nº 005/2007 - Transbrasiliana Concessionária de Rodovia S.A. - PRIORIDADE !	Duplicação	0	51,7	51.700,00 m	12,20 m	630.740,00 m²
50500.2275162022-51	RSP	Projeto Executivo Inspecionado referente à Obra de Ampliação de Capacidade na Região Metropolitana de São Paulo – RMSP – Lote 1: km 226+700 ao km 231+440.	Ampliação de capacidade e melhorias	217,94	231	4.740,00 m	14,40 m	68.256,00 m²
50500.2275432022-23	RSP	Anteprojeto - Ampliação de Capacidade na Região Metropolitana de São Paulo (RMSP), na rodovia BR-116/SP – km 217+940 ao km 231+000 da BR-116/SP – Lote 2: km 216+500 ao km 226+700	Faixa Adicional	217,94	231	13.060,00 m	21,60 m	282.096,00 m²
50500.2288122022-79	ALS	PIT/PGT - Regularização de acesso às margens da Rodovia BR-101/SC, no km 035+650m e 036+450m, sentidos Sul e Norte, no município de Joinville/SC, de interesse de Município de Joinville.	Acesso	35,65	36,45	340,00 m	7,40 m	2.516,00 m²
50500.2290362023-13	ECA	Anteprojeto Segmento 1 (Aliança do Tocantins) - Obras de Ampliação de Capacidade e Melhorias, km 622+700 ao km 624+300 - BR-153/TO - Item 3.2.1 do PER	Duplicação			1.600,00 m	12,40 m	19.840,00 m²
50500.2291882023-16	ECA	Projeto Executivo Segmento 2 (Gurupi Urbano) - Obras de Ampliação de Capacidade e Melhorias – Autorização para início de obras	Ampliação de capacidade e melhorias			5.600,00 m	11,20 m	62.720,00 m²
50500.2298472022-25	RSP	Projeto Executivo Inspecionado referente à Obra de Ampliação de Capacidade na Região Metropolitana de São Paulo – RMSP – Lote 3: km	Faixa Adicional	204	230	38.000,00 m	-	-

O PRESENTE DOCUMENTO É PARTE INTEGRANTE DA CERTIDÃO DE ACERVO TÉCNICO EXPEDIDA PELO CREA-SP.
CAT No: 2620250009843 - 06/06/2025 10:03:46 - Autenticação Digital: 0nx1GzAFJCCFC5UyUK1AnC10n5GC50ag.

PROCESSO	CONCESSIONÁRIA	ASSUNTO	TIPO DE OBRA	KM INICIAL	KM FINAL	COMPRIMENTO	LARGURA	AREA
		204+700 ao km 216+500 da BR-116/SP						
50500.2302002022-46	CRO	Projeto de Interesse de Terceiros - PIT para a Implantação da Passagem Superior, a ser localizada no km 597+500 ao km 598+500, longitudinal a rodovia BR-163/MT, sobre a Avenida Mutum, no município de Nova Mutum/MT.	Dispositivo em desnível	597,5	598,5	49,50 m	24,50 m	1.212,75 m²
50500.2327762022-48	ALS	Projeto de Interesse de Terceiro - PIT - Regularização de acesso às margens da Rodovia BR-101/SC, no Km 208+830m, sentido Norte, município de São José/SC, de interesse de Logica Participacoes Eireli.	Polo Gerador de Tráfego	208,83		0,00 m	-	-
50500.2356112022-28	ARB	Regularização de acesso às margens da Rodovia BR-116/PR, no km 067+000m, sentido Sul, no município de Campina Grande do Sul/PR, de interesse de Posto e Churrascaria o Cupim Ltda.	Acesso	67		390,00 m	6,80 m	2.652,00 m²
50500.2399532022-17	VBA	Análise dos Projetos de Obras da Proposta de Revisão Quinquenal da ViaBahia Concessionária de Rodovias S.A.	Propostas de Revisão Quinquenal - Diversas Obras			0,00 m	-	-
50500.2420342022-21	ALS	PIT - Regularização de acesso às margens da Rodovia BR-101/SC, no km 215+600m, sentido Sul, município de Palhoça/SC, de interesse de JRCC Administradora De Bens LTDA.	Polo Gerador de Tráfego	215,6		193,30 m	19,24 m	3.719,09 m²
50500.2439172022-58	VCO	Projeto Executivo Inspecionado referente à adequação da faixa de aceleração e desaceleração localizada no km 284+800 (quilometragem do PER)/ km 284+600 (quilometragem do SNV), pista Norte, na BR-101/SC - 4º ano de Concessão	Melhorias operacionais	284,8		0,00 m	-	-
50500.2439202022-71	VCO	Projeto executivo inspecionado referente à adequação da faixa de aceleração e desaceleração localizada no km 290+500, pista Norte, na BR-101/SC, previstas para o 4º ano de Concessão.	Melhorias operacionais	290,5		0,00 m	-	-
50500.2439232022-13	VCO	Projeto Executivo Inspecionado referente à adequação da faixa de aceleração e desaceleração localizada no km 292+050 (quilometragem do PER)/km 292+070 (quilometragem SNV), pista Norte, na BR-101/SC, prevista para o 4º ano de concessão.	Melhorias operacionais	292,05		0,00 m	-	-
50500.2439262022-49	VCO	Projeto executivo inspecionado referente à adequação da faixa de aceleração e desaceleração localizada no km 292+200 (quilometragem PER)/km 292+000 (quilometragem do SNV), pista Norte, na BR-101/SC, previstas para o 4º ano de Concessão.	Melhorias operacionais	292,2		0,00 m	-	-
50500.2439282022-38	VCO	Projeto Executivo Inspecionado referente à adequação das faixas de	Melhorias operacionais	294,5		0,00 m	-	-

O PRESENTE DOCUMENTO É PARTE INTEGRANTE DA CERTIDÃO DE ACERVO TÉCNICO EXPEDIDA PELO CREA-SP.
CAT No: 2620250009843 - 06/06/2025 10:03:46 - Autenticação Digital: 0nx1GzAFJCCFC5UyUK1AnC10n5GC50ag.

PROCESSO	CONCESSIONÁRIA	ASSUNTO	TIPO DE OBRA	KM INICIAL	KM FINAL	COMPRIMENTO	LARGURA	AREA
		aceleração e desaceleração localizada no km 294+500 (quilometragem do PER) ou km 294+330 (quilometragem SNV), pista Norte, na BR-101/SC - 4º ano de concessão.						
50500.2454332022-43	VCO	Projeto Executivo Inspecionado referente à Faixa de Desaceleração – km 295+900 – Ano 4 (PER).	Melhorias operacionais	295,9		0,00 m	-	-
50500.2464502023-89	AFD	Análise de alteração em Trechos para Execução de Marginais na Rodovia Fernão Dias, BR-381/MG - Prefeitura de Extrema/MG.	Rua lateral/Via marginal			0,00 m	-	-
50500.2475292022-46	ERM	Projeto executivo inspecionado, referente à implantação da Praça de Pedágio nº 07 – PP07, localizada no Km 115+460 da Rodovia BR-116/RJ – URGENTE! Referência: Item 3.4.3.1 - Praças de Pedágio Existentes / Novas.	Praça de Pedágio	115,46		0,00 m	-	1.096,38 m²
50500.2475852022-81	ERM	Projeto Executivo Inspecionado da Praça de Pedágio nº 08 (P8), no km 013+860 da BR-493/RJ (prevista inicialmente no km 012+200), Município de Itaboraí/RJ.	Praça de pedágio	11,812		0,00 m	-	270,00 m²
50500.2490932022-20	ERM	Projeto Executivo Inspecionado referente à implantação da Praça de Pedágio nº 09 (P9), no km 785+214 da BR-116/MG (prevista inicialmente no km 789+900), no município de Leopoldina/MG.	Praça de pedágio	785,214		0,00 m	-	572,91 m²
50500.2491062022-61	ERM	Anteprojeto de implantação da Praça de Pedágio nº 10 - P10, localizada no km 724+891 da BR-116/MG (prevista inicialmente no km 724+600), no município de Bom Jesus da Cachoeira/MG.	Praça de Pedágio	724,891		0,00 m	-	852,85 m²
50500.2491362022-77	ERM	Projeto Executivo Inspecionado - implantação da Praça de Pedágio Praça de Pedágio nº 14 (P14), localizada no Km 489+460 da Rodovia BR-116/MG, município de Inhapim/MG.	Praça de pedágio	489,46		0,00 m	-	676,36 m²
50500.2526522022-89	ERM	Projeto Executivo Inspecionado de implantação da Praça de Pedágio nº 06 (P6), no km 112+815 da BR-493/RJ (prevista inicialmente no km 112+900), Município de Itaguaí/RJ.	Praça de pedágio	112,815		0,00 m	-	687,25 m²
50500.2529252022-95	ERM	Projeto Executivo Inspecionado da Praça de Pedágio nº 11 (P11), no km 664+000(prevista inicialmente no km 670+700), no município de Miradouro/MG.	Praça de pedágio	671,198		0,00 m	-	668,70 m²
50500.2530082022-28	ERM	Projeto Executivo Inspecionado - Implantação da Praça de Pedágio Praça de Pedágio nº 12 (P12), localizada no Km 612+087 da Rodovia BR-116/MG, município de São João do Munhuaçu/MG.	Praça de pedágio	612,087		0,00 m	-	675,63 m²
50500.2531352022-27	ERM	Projeto Executivo Inspecionado referente à implantação da Praça de Pedágio nº 13 (P13), no km 552+800 (prevista	Praça de pedágio	552,8		0,00 m	-	558,99 m²

O PRESENTE DOCUMENTO É PARTE INTEGRANTE DA CERTIDÃO DE ACERVO TÉCNICO EXPEDIDA PELO CREA-SP.
CAT No: 2620250009843 - 06/06/2025 10:03:46 - Autenticação Digital: 0nx1GzAFJCCFC5UyUK1AnC10n5GC50ag.

PROCESSO	CONCESSIONÁRIA	ASSUNTO	TIPO DE OBRA	KM INICIAL	KM FINAL	COMPRIMENTO	LARGURA	AREA
		inicialmente no km 555+400), da BR-116/MG.						
50500.2531352022-27	ERM	Anteprojeto de implantação da Praça de Pedágio nº 13 (P-13), localizada no Km 552+800 da Rodovia BR-116/MG, município de Santa Bárbara do Leste / MG.	Praça de pedágio	290,5		0,00 m	-	-
50500.2531392022-13	ERM	Projeto Executivo Inspecionado da Praça de Pedágio nº 15 (P15), no km 434+247 da BR-116/MG (prevista inicialmente no km 433+200), Município de Engenheiro Caldas/MG.	Praça de pedágio	434,247		0,00 m	-	573,73 m²
50500.2591772022-71	TRA	PIT/PGT - Regularização e readequação de acesso na faixa de domínio, localizado no km 118+850m, na Rodovia BR-060/GO, no Município de Terezópolis de Goiás/GO, de interesse da Tecnometal Tanques Ltda.	Acesso	118,85		0,00 m	-	-
50500.2626652022-66	VCO	Anteprojeto - Melhoria de Acesso localizado no km 367+240 - Pista Norte - BR-101/SC - 4º ano, município de Sangão/SC.	Acesso	367,24		520,00 m	6,30 m	3.276,00 m²
50500.2626952022-72	VCO	Anteprojeto - Melhoria de Acesso localizado no km 357+000 - Pista Norte - BR-101/SC - 4º ano, município de Sangão/SC.	Acesso	357		520,00 m	6,30 m	3.276,00 m²
50500.2627462022-66	VCO	Anteprojeto - Melhoria de Acesso localizado no km 339+100 - Pista Norte - BR-101/SC - 4º ano.	Acesso	339,1		0,00 m	-	-
50500.2628052022-04	VCO	3.2 - Frente de Ampliação de Capacidade, Melhorias e Manutenção de Nível de Serviço - 3.2.1.2 - Obras de Melhorias - Encaminhamento de Anteprojeto das Melhorias de Acesso compreendido no km 258+200 (PER) / km 358+400 (SNV) - Pista Norte da Rodovia BR-101/SC - 4º ano.	Acesso	258,2		415,00 m	8,00 m	3.320,00 m²
50500.2642332022-90	ALS	Implantação de acesso na faixa de domínio, localizado no km 163+070m, sentido Norte, na Rodovia BR-101/SC, no município de Tijucas/SC, de interesse de Koch Empreendimentos Imobiliários Ltda.	Polo Gerador de Tráfego	163,07		164,00 m	4,65 m	762,60 m²
50500.2648482015-97	CRO	Projeto Executivo do Dispositivo Retorno em Desnível 02, localizado no Km 56+430 da BR-163/MT	Dispositivo em desnível	56,43		40,00 m	10,80 m	432,00 m²
50500.2653502022-71	VCO	Projeto Executivo - Melhoria de Acesso - km 264+900 N (PER) / Km 265+000 (SNV) – 4º ano - BR-101/SC - Via Costeira	Acesso	264,9		200,00 m	12,00 m	2.400,00 m²
50500.2691602014-12	VBA	Projeto "As built" - Passarela - BR-116/BA - km 437+500.	Passarela	437,5		31,20 m	2,15 m	67,08 m²
50500.2704972023-63	VBR	Projeto Executivo devidamente certificado - Melhoria de acesso - Acesso nº 01, localizado no km 869+986 da BR-163/MT, município de Sinop/MT - 2º ano.	Acesso	869,986		0,00 m	-	-
50500.2705252023-42	VBR	Anteprojeto - Melhoria de acesso - Acesso nº 02, localizado no km 871+120 da BR-163/MT, município de Sinop/MT - 2º ano.	Acesso	871,12		280,00 m	11,40 m	3.192,00 m²

O PRESENTE DOCUMENTO É PARTE INTEGRANTE DA CERTIDÃO DE ACERVO TÉCNICO EXPEDIDA PELO CREA-SP.
CAT No: 2620250009843 - 06/06/2025 10:03:46 - Autenticação Digital: 0nx1GzAFJCCFC5UyUK1AnC10n5GC50ag.

PROCESSO	CONCESSIONÁRIA	ASSUNTO	TIPO DE OBRA	KM INICIAL	KM FINAL	COMPRIMENTO	LARGURA	AREA
50500.2705412023-35	VBR	Anteprojeto - Melhoria de acesso - Acesso nº 03, localizado no km 873+232 da BR-163/MT, município de Sinop/MT - 2º ano.	Acesso	873,232		280,00 m	11,40 m	3.192,00 m²
50500.2705592023-37	VBR	Anteprojeto - Melhoria de acesso - Acesso nº 04, localizado no km 874+972 da BR-163/MT, município de Sinop/MT - 2º ano.	Acesso	874,972		280,00 m	11,40 m	3.192,00 m²
50500.2714332022-07	ARB	Implantação de alça de interligação em desnível da Avenida Franco Montoro com a Marginal Sul da BR-116/SP, km 271+800m, sentidos Sul e Norte, município de Taboão da Serra/SP, de interesse de SDT3 Centro Comercial Ltda.	Dispositivo em desnível	271,8		560,00 m	7,00 m	3.920,00 m²
50500.2714412022-45	ECS	Projetos de Recuperação das OAEs Ponte Sobre o Arroio Grande e Ponte Sobre o Canal Santa Bárbara.	Manutenção e Recuperação de OAE			193,60 m	9,00 m	1.742,40 m²
50500.2739132023-85	AFD	Inclusão de Investimento - Obras de Segurança Viária - Contrato de Concessão do Edital nº 02/2007 - Autopista Fernão Dias	Dispositivo de segurança			0,00 m	-	-
50500.2758632023-71	ECC	Projeto Executivo referente ao Sistema de Pesagem do tipo HS-WIM, no km 107+980, na rodovia BR-364/GO, no município de Cachoeira Alta/GO.	Posto de pesagem veicular	107,98		0,00 m	-	-
50500.2777602022-64	AFL	PIT/PGT - Implantação de acesso para uso comercial (posto de serviços), localizado em via marginal existente no km 312+700m, pista Sul da BR-101/RJ, no município de São Gonçalo/RJ, de interesse do Sr. Antônio Carlos Ferreira dos Santos.	Acesso	312,7		425,00 m	5,20 m	2.210,00 m²
50500.2780442023-85	VBR	Anteprojeto - Melhoria de acesso - Acesso nº 05, localizado no km 877+210 da BR-163/MT, município de Sinop/MT - 2º ano.	Acesso	877,21		280,00 m	11,40 m	3.192,00 m²
50500.2780622023-67	VBR	Anteprojeto - Melhoria de acesso - Acesso nº 07, localizado no km 886+420 da BR-163/MT, município de Sinop/MT - 2º ano.	Acesso	886,42		280,00 m	11,40 m	3.192,00 m²
50500.2781082023-48	VBR	Anteprojeto - Melhoria de acesso - Acesso nº 09, localizado no km 904+038 da BR-163/MT, município de Cláudia/MT - 2º ano.	Acesso	904,038		242,00 m	11,40 m	2.758,80 m²
50500.2781552023-91	VBR	Anteprojeto - Melhoria de acesso - Acesso nº 10, localizado no km 908+982 da BR-163/MT, município de Sinop/MT - 2º ano.	Acesso	908,982		280,00 m	11,40 m	3.192,00 m²
50500.2781862023-42	VBR	Anteprojeto - Melhoria de acesso - Acesso nº 11, localizado no km 914+281 da BR-163/MT, município de Cláudia/MT - 2º ano.	Acesso	914,281		280,00 m	11,40 m	3.192,00 m²
50500.2782112023-98	VBR	Anteprojeto - Melhoria de acesso - Acesso nº 12, localizado no km 925+720 da BR-163/MT, município de Itaúba/MT - 2º ano.	Acesso	925,72		280,00 m	11,40 m	3.192,00 m²
50500.2783772023-12	ECC	Anteprojeto - Alargamento e adequação da Ponte sobre o Córrego Pedreira, localizada no km 752+800 da BR-365/MG.	Reforço e Alargamento de OAE	752,8		37,50 m	10,00 m	375,00 m²
50500.2783932023-05	ECC	Anteprojeto - Alargamento e adequação da Ponte	Reforço e Alargamento	126,2		47,72 m	13,00 m	620,36 m²

O PRESENTE DOCUMENTO É PARTE INTEGRANTE DA CERTIDÃO DE ACERVO TÉCNICO EXPEDIDA PELO CREA-SP.
CAT No: 2620250009843 - 06/06/2025 10:03:46 - Autenticação Digital: 0nx1GzAFJCCFC5UyUK1AnC10n5GC50ag.

PROCESSO	CONCESSIONÁRIA	ASSUNTO	TIPO DE OBRA	KM INICIAL	KM FINAL	COMPRIMENTO	LARGURA	AREA
		sobre o Córrego Cerradão, localizada no km 126+200 da BR-364/GO.	de OAE					
50500.2784532023-81	ECC	Anteprojeto - Reforço e Alargamento da Ponte Sobre o Rio Tejuco - pista leste/oeste, localizada no km 750+000 da BR-365/MG.	Reforço e Alargamento de OAE	750		180,90 m	10,00 m	1.809,00 m²
50500.2788102023-10	RSP	Projeto Funcional de Duplicação, km 416+500 ao km 433+600 da BR-101/RJ - Item 3.2.1.1 C do PER	Duplicação	416,5	433,6	16.600,00 m	6,60 m	109.560,00 m²
50500.2818772023-23	TBR	Estudos - Duplicação dos Lotes 02, 04, 05, 06 e Contorno de Marília	Duplicação			180.956,00 m	12,10 m	2.189.567,60 m²
50500.2848852022-41	ERM	Execução de Obra Emergencial no km 679+500 da BR-116/MG em área fora dos limites da faixa de domínio.	Recuperação de Terrapleno	679,5		0,00 m	-	-
50500.2860132022-17	VSL	Implantação de acesso a posto de serviço localizado no km 429+700, pista norte, da BR-386/RS, no município de Nova Santa Rita/RS.	Acesso	429,7		320,00 m	13,30 m	4.256,00 m²
50500.2865352023-08	EC5	Adequação do Canteiro Central Uberaba x Delta - BR-050/GO/MG - Contrato do Edital de Concessão nº 001/2013.	Ampliação de capacidade e melhorias			0,00 m	-	-
50500.2867082022-07	VBA	Implantação de acesso localizado no trecho entre o km 634+131m e o km 634+772m da Rodovia Federal Santos Dumont, BR-116/BA, pista Norte, município de Jaguaquara/BA, de interesse da Luzitalia Empreendimentos Ltda.	Polo Gerador de Tráfego	634,131	634,772	290,00 m	7,00 m	2.030,00 m²
50500.2870832022-92	VCO	Anteprojeto de Reforço e Alargamento da Ponte Sobre o Rio da Penha, sentido Norte, localizada no km 264+280 da rodovia BR-101/SC, na divisa entre os municípios de Garopaba/SC e Paulo Lopes/SC.	Reforço e Alargamento de OAE	264,28		82,70 m	10,00 m	827,00 m²
50500.2871212022-15	VCO	Anteprojeto de Implantação de Passarela de Pedestres, localizada na BR-101/SC, km 274+270, no Bairro da Araçatuba, Município de Imbituba.	Passarela	274		50,69 m	2,10 m	106,45 m²
50500.2891722023-54	ECS	Projeto Executivo de Recuperação de Patologias da Ponte sobre o Arroio Viúva Tereza, km 470+944 da BR-116/RS - Contrato de Concessão 013/00-MT (PJ/CD/215/98).	Manutenção e Recuperação de OAE			25,70 m	10,30 m	264,71 m²
50500.2892242023-92	ECS	Projeto Executivo de Recuperação de Patologias da Ponte sobre o Arroio Corrientes, km 490+925 da BR-116/RS - Contrato de Concessão 013/00-MT (PJ/CD/215/98).	Manutenção e Recuperação de OAE			25,70 m	10,30 m	264,71 m²
50500.2897612023-32	VBA	Solicita readequação de acesso no Município de Vitória da Conquista/BA, entre o km 815+960 e o km 818+020 da BR-116/BA - Concessionária ViaBahia.	Acesso	815,96	818,02	2.060,00 m	-	-
50500.2902152022-63	TER	Verificação do atendimento de vida útil de 8 (oito) anos do pavimento flexível e do parâmetro do pavimento rígido - Encerramento do prazo de Concessão Federal	Pavimentação			180.000,00 m	-	-

O PRESENTE DOCUMENTO É PARTE INTEGRANTE DA CERTIDÃO DE ACERVO TÉCNICO EXPEDIDA PELO CREA-SP.
CAT No: 2620250009843 - 06/06/2025 10:03:46 - Autenticação Digital: 0nx1GzAFJCCFC5UyUK1AnC10n5GC50ag.

PROCESSO	CONCESSIONÁRIA	ASSUNTO	TIPO DE OBRA	KM INICIAL	KM FINAL	COMPRIMENTO	LARGURA	AREA
		da BR-040/RJ/MG (CONCER).						
50500.2913992022-89	VCO	Anteprojeto de Implantação de Passarela de Pedestres, localizada no km 275+100 (PER) / km 275+350 (SNV), no município de Imbituba/SC.	Passarela	275,1		56,60 m	2,10 m	118,86 m²
50500.2916232022-32	EC5	Projeto Executivo de recuperação e implantação de passeios para pedestres nos viadutos sobre a linha férrea, sentido norte e sul, município de Araguari/MG, localizados no km 040+200 da rodovia BR-050/MG.	Reforço e Alargamento de OAE	40,2		39,00 m	13,60 m	530,40 m²
50500.2924592022-81	TER	Apuração de Haveres e Deveres - Cálculo de Indenização - Sinalização horizontal	Sinalização			180.000,00 m	-	-
50500.2928762022-23	RSP	Prestação de serviços técnicos especializados de engenharia consultiva, celebrado com a Agência Nacional de Transportes Terrestres (ANTT), para apoio ao desenvolvimento das atividades da Gerência de Engenharia Rodoviária (GEENG).	Posto de fiscalização rodoviária	71,86		0,00 m	-	396,00 m²
50500.2929052022-57	RSP	Anteprojeto de Implantação de Unidade Operacional da PRF, no km 032+200 da BR-101/SP (prevista no PER para o km 047+000), no município de Ubatuba/SP	Posto de fiscalização rodoviária	32,2		0,00 m	-	396,00 m²
50500.2929092022-35	RSP	Anteprojeto de Implantação de Unidade Operacional (UOP), no km 286+000 da BR-116/RJ (prevista no PER para o km 287+000), no município de Barra Mansa/RJ.	Posto de fiscalização rodoviária	286		0,00 m	-	396,00 m²
50500.2930112022-84	RSP	Anteprojeto de Implantação de Unidade Operacional (UOP) da PRF, no km 439+400 da BR-101/RJ (prevista no PER para o km 437+000), no município de Mangaratiba/RJ.	Posto de fiscalização rodoviária	439,4		0,00 m	-	396,00 m²
50500.2930202022-75	RSP	Anteprojeto de Implantação de Unidade Operacional (UOP) e Delegacia da PRF, no km 476+000 da BR-101/RJ, município de Angra dos Reis/RJ.	Posto de fiscalização rodoviária	476		0,00 m	-	679,30 m²
50500.2930352022-33	RSP	Anteprojeto de Implantação de Unidade Operacional (UOP), no km 396+400 da BR-101/RJ (prevista no PER para o km 397+000), no município de Itaguaí/RJ.	Posto de fiscalização rodoviária	396,4		0,00 m	-	-
50500.2930442022-24	RSP	Anteprojeto de Implantação de Unidade Operacional (UOP) da PRF, no km 325+700 da BR-116/RJ (prevista no PER para o km 326+000), no município de Resende/RJ.	Posto de fiscalização rodoviária	325,7		0,00 m	-	396,00 m²
50500.2944992023-48	CRO	Projeto Funcional - Área de Escape na Serra de São Vicente, km 349+500 da BR-364/MT - Extra-PER.	Área de Escape	349,5		343,00 m	20,50 m	7.031,50 m²
50500.2945002023-34	CRO	Projeto Executivo da Duplicação do trecho entre o km 522+100 ao km 559+000 da BR-163/MT. Item 3.2.1.1 do PER	Duplicação	522,1	559	36.900,00 m	12,20 m	450.180,00 m²
50500.2947702022-64	ECS	Regularização de acesso comercial, na faixa de domínio da Rodovia BR-392/RS, junto ao km 72+200, sentido Norte, de	Acesso	72,2		0,00 m	-	-

O PRESENTE DOCUMENTO É PARTE INTEGRANTE DA CERTIDÃO DE ACERVO TÉCNICO EXPEDIDA PELO CREA-SP.
CAT No: 2620250009843 - 06/06/2025 10:03:46 - Autenticação Digital: 0nx1GzAFJCCFC5UyUK1AnC10n5GC50ag.

PROCESSO	CONCESSIONÁRIA	ASSUNTO	TIPO DE OBRA	KM INICIAL	KM FINAL	COMPRIMENTO	LARGURA	AREA
		interesse de Alvorada Sistemas Agrícolas Ltda.						
50500.2948322022-38	ALS	Implantação de acesso às margens da Rodovia BR-101/SC, no km 149+200m, sentido Sul, município de Itapema/SC, de interesse de Seger Construtora e Incorporadora Ltda.	Acesso	149,2		65,00 m	7,20 m	468,00 m²
50500.2955152022-39	RSP	Anteprojeto de Implantação da Passarela Editora Brasil, localizada no km 224+109, da rodovia BR-116/SP - Lote 02.	Passarela	224,109		79,31 m	2,40 m	190,34 m²
50500.2955662022-61	VCO	Anteprojeto – Via Marginal - km 273+000 ao 275+900 (ID7), 276+700 ao 277+800 (ID 7A) e Obras de Melhorias, Pista sul, município de Imbituba/SC, da BR-101/SC.	Rua lateral/Via marginal	273	277,8	4.128,00 m	12,50 m	51.600,00 m²
50500.2968642022-78	VCO	Anteprojeto - Implantação Dispositivo em Desnível - km 403 +680 (PER) / km 401+850 (SNV), município de Maracajá/SC da Rodovia BR-101/SC.	Dispositivo em desnível	403,68		550,00 m	12,00 m	6.600,00 m²
50500.3009872016-72	EC5	Projeto Executivo - Retorno em Nível km 131+400, da BR-050/GO.	Retorno em nível	131,4		1.561,02 m	12,80 m	19.981,04 m²
50500.3009952016-19	EC5	Projeto Executivo - Retorno em Nível - km 107+200 - BR-050/GO - E-PER	Retorno em nível	107,2		0,00 m	-	-
50500.3010422023-05	VBR	Anteprojeto - Melhoria de acesso - Acesso nº 6, localizado no km 883+074 da BR-163/MT, município de Sinop/MT - 2º ano.	Acesso	883,074		280,00 m	11,40 m	3.192,00 m²
50500.3010512023-98	VBR	Anteprojeto - Melhoria de acesso - Acesso nº 13, localizado no km 938+100 da BR-163/MT, município de Itaúba/MT - 2º ano.	Acesso	938,1		360,00 m	11,40 m	4.104,00 m²
50500.3010672023-09	VBR	Anteprojeto - Melhoria de acesso - Acesso nº 14, localizado no km 944+787 da BR-163/MT, município de Sinop/MT - 2º ano.	Acesso	944,787		280,00 m	11,40 m	3.192,00 m²
50500.3010922023-84	VBR	Anteprojeto - Melhoria de acesso - Acesso nº 15, localizado no km 960+162 da BR -163/MT - Item 3.2.1.2 C – Obras de Melhorias.	Acesso	960,162		280,00 m	11,40 m	3.192,00 m²
50500.3014342023-66	VBR	Anteprojeto - Melhoria de acesso - Acesso nº 16, localizado no km 965+090 da BR-163/MT, município de Nova Santa Helena/MT - 2º ano.	Acesso	965,09		329,00 m	11,40 m	3.750,60 m²
50500.3014502023-59	VBR	Anteprojeto - Melhoria de acesso - Acesso nº 8, localizado no km 903+781 da BR-163/MT, município de Cláudia/MT - 2º ano.	Acesso	903,781		321,00 m	9,30 m	2.985,30 m²
50500.3014622023-83	VBR	Anteprojeto - Melhoria de acesso - Acesso nº 17, localizado no km 968+956 da BR-163/MT, município de Nova Santa Helena/MT - 2º ano.	Acesso	968,956		70,00 m	11,40 m	798,00 m²
50500.3014822023-54	VBR	Anteprojeto - Melhoria de acesso - Acesso nº 18, localizado no km 975+300 da BR -163/MT - Item 3.2.1.2 C – Obras de Melhorias.	Acesso	975,3		242,00 m	11,40 m	2.758,80 m²
50500.3014972023-12	VBR	Anteprojeto - Melhoria de acesso - Acesso nº 19, localizado no km 979+960 da BR-163/MT, município de Sinop/MT - 2º ano.	Acesso	979,96		280,00 m	11,40 m	3.192,00 m²

O PRESENTE DOCUMENTO É PARTE INTEGRANTE DA CERTIDÃO DE ACERVO TÉCNICO EXPEDIDA PELO CREA-SP.
CAT No: 2620250009843 - 06/06/2025 10:03:46 - Autenticação Digital: 0nx1GzAFJCCFC5UyUK1AnC10n5GC50ag.

PROCESSO	CONCESSIONÁRIA	ASSUNTO	TIPO DE OBRA	KM INICIAL	KM FINAL	COMPRIMENTO	LARGURA	AREA
50500.3015062023-75	VBR	Anteprojeto - Melhoria de acesso - Acesso nº 20, localizado no km 980+790 da BR-163/MT, município de Sinop/MT - 2º ano.	Acesso	980,79		280,00 m	11,40 m	3.192,00 m²
50500.3015222023-68	VBR	Anteprojeto - Melhoria de acesso - Acesso nº 21, localizado no km 981+620 da BR -163/MT - Item 3.2.1.2 C – Obras de Melhorias.	Acesso	981,62		280,00 m	11,40 m	3.192,00 m²
50500.3015412023-94	VBR	Anteprojeto - Melhoria de acesso - Acesso nº 22, localizado no km 999+981 da BR-163/MT, município de Terra Nova do Norte/MT - 2º ano.	Acesso	999,981		280,00 m	11,40 m	3.192,00 m²
50500.3017662023-41	VBR	Anteprojeto - Melhoria de acesso - Acesso nº 24, localizado no km 1002+740 da BR-163/MT, município de Sinop/MT - 2º ano.	Acesso	1002,74		280,00 m	11,40 m	3.192,00 m²
50500.3021282023-47	RSP	Consultoria para os Túneis da BR-101/RJ.	Tuneis			400,00 m	12,77 m	5.108,00 m²
50500.3021792023-79	ERM	Anteprojeto do Ponto de Parada e Descanso (PPD), km 513+600, Pista Norte, município de Ubaporanga - BR-116/MG - Item 3.4.5.	Ponto de Parada de Descanso	513,6		0,00 m	-	-
50500.3035262023-81	ECC	Projeto Executivo de Passarela no km 756+330 da BR-365/MG, TH 16, município de Ituiutaba/MG — Item PER 3.2.1.4 — Ano 4 — Contrato do Edital de Concessão nº 01/2019 — Ecovias do Cerrado.	Passarela	753,78		18,70 m	2,10 m	39,27 m²
50500.3035292023-14	ECC	Anteprojeto de Implantação da Passarela no km 057+050 da BR-364/GO, localizada no município de Cachoeira Alta - Trecho Homogêneo - 04.	Passarela	57,05		47,80 m	2,10 m	100,38 m²
50500.3038222023-81	VBR	Projeto Funcional do Acesso ao Porto de Itapacurá do km 1117+592 - BR-230/PA.	Dispositivo em nível			1.503,57 m	11,24 m	16.900,13 m²
50500.3077302023-71	CRO	Estudo de alteração da localização da passarela ID-4, do km 754,100 para o km 752,900 da Rodovia BR-163/MT, município de Sorriso/MT.	Passarela	754,1		30,00 m	2,00 m	60,00 m²
50500.3078462023-18	RSP	Item 3.1.3 Obras de Artes Especiais	Construção de OAE			24,00 m	14,90 m	357,60 m²
50500.3170992019-31	ECS	Cotações para contratação de link de comunicação nos Postos de Fiscalização de Rodovias e nos Postos de Pesagem	Orçamento			0,00 m	-	-
50500.3173062023-34	ERM	Anteprojeto de recuperação e implantação de passeio para pedestres – Passagem Superior – km 115+250 da BR-493/RJ – Externa.	Reforço e Alargamento de OAE	115,25		13,20 m	11,70 m	154,44 m²
50500.3173122023-91	ERM	Anteprojeto de recuperação e implantação de passeio para pedestres – Passagem Superior – km 115+250 da BR-493/RJ – Interna.	Reforço e Alargamento de OAE	115,25		13,20 m	11,70 m	154,44 m²
50500.3173172023-14	ERM	Anteprojeto de recuperação e implantação de passeio para pedestres – Passagem Superior – km 118+200 da BR-493/RJ – Externa.	Reforço e Alargamento de OAE	118,2		0,00 m	-	-
50500.3173192023-11	ERM	Anteprojeto de recuperação e implantação de passeio para pedestres – Passagem Superior – km 118+200 da BR-493/RJ – Interna.	Reforço e Alargamento de OAE	118,2		13,50 m	11,60 m	156,60 m²
50500.3173352023-04	ERM	Projeto Executivo de Recuperação e Implantação de Passeio para Pedestres –	Passarela	62,216		0,00 m	-	-

O PRESENTE DOCUMENTO É PARTE INTEGRANTE DA CERTIDÃO DE ACERVO TÉCNICO EXPEDIDA PELO CREA-SP.
CAT No: 2620250009843 - 06/06/2025 10:03:46 - Autenticação Digital: 0nx1GzAFJCCFC5UyUK1AnC10n5GC50ag.

PROCESSO	CONCESSIONÁRIA	ASSUNTO	TIPO DE OBRA	KM INICIAL	KM FINAL	COMPRIMENTO	LARGURA	AREA
		Passagem Inferior – Externa Km 061+720 (Antigo Km 062+216) da BR493/RJ						
50500.3173422023-06	ERM	Projeto Executivo de Recuperação e Implantação de Passeio para Pedestres – Passagem Inferior – Interna Km 061+720 (antigo Km 062+219) da BR493/RJ	Passarela	62,219		0,00 m	-	-
50500.3173512023-99	ERM	Anteprojeto de recuperação e implantação de passeio para pedestres – Passagem Superior – km 063+400 da BR-493/RJ – Externa.	Reforço e Alargamento de OAE	63,4		13,20 m	11,50 m	151,80 m²
50500.3173552023-77	ERM	Anteprojeto de Recuperação e Implantação de Passeio para Pedestres – Passagem Inferior – km 63+400 da BR-493/RJ – INTERNA - no município de Nova Iguaçu - Rio de Janeiro	Reforço e Alargamento de OAE	63,4		13,20 m	11,50 m	151,80 m²
50500.3213382023-34	VBR	Estudo técnico de proposta de localização dos acessos referentes a Frente de Ampliação de Capacidade e Melhorias previstas no PER - Acessos ano 3 - Item 3.2 do Programa de Exploração da Rodovias.	Ampliação de capacidade e melhorias			0,00 m	-	-
50500.3215942023-21	ERM	Anteprojeto de Implantação da Passarela de Pedestre localizada no Km 115,321 da BR-116/RJ.	Passarela	115,321		42,48 m	2,00 m	84,96 m²
50500.3229422023-88	ECC	Anteprojeto do alargamento e adequação de OAE, km 112+700, – Ponte sobre o Rio Doce - Rodovia BR-364/GO.	Reforço e Alargamento de OAE	112,7		65,40 m	9,75 m	637,65 m²
50500.3252682023-93	ERM	Anteprojeto - Implantação do Ponto de Parada e Descanso (PPD), km 209+800 (rodovia) / km 215+600 (projeto), Pista Norte, município de Seropédica - BR-116/RJ.	Ponto de Parada de Descanso	215,6		0,00 m	-	-
50500.3336292023-75	CRO	Projeto Executivo de implantação de Cabos de Fibra Óptica entre o km 640+000 ao km 855+000 da BR-163/MT –Frente de Serviços Operacionais – item 3.4.6.2 do PER	Fibra Óptica	640	855	215.000,00 m	-	-
50500.3437052023-51	EC1	Recapeamento do trecho da BR101/ES com 1,5km de extensão, que passa em frente ao Bairro Cidade Pomar	Pavimentação	260,28	261,65	1.370,00 m	-	-
50500.3437302019-58	ECS	Projeto executivo complementar da troca de aparelhos de apoio da ponte sobre o Arroio Evaristo, no km 429+569 da BR-116/RS	Manutenção e Recuperação de OAE			182,00 m	9,10 m	1.656,20 m²
50500.3488462023-60	VBR	Projeto Funcional do Acesso ao Porto de Santarenzinho do km 1096+420 - BR-230/PA	Dispositivo em nível			0,00 m	-	-
50500.3495972016-09	CRO	Projeto Executivo do Traçado do Contorno de Rondonópolis/MT na BR-163/MT	Contorno Rodoviário			22.600,00 m	22,40 m	506.240,00 m²
50500.3518572023-27	TER	Projeto de Decreto Legislativo n° 675/2017 - Sustar a aplicação dos arts. 1º, 2º, 4º e 5º da Resolução nº 5.339/2017 da ANTT.	Outros			0,00 m	-	-
50500.3587862023-93	MSV	Solicitação de cópia dos Projetos referentes às duplicações da BR-163 e BR-267/MS (MSVia)	Outros			0,00 m	-	-
50500.3636922019-50	VSL	Projeto Executivo Inspecionado referente à	Acesso	3,8		535,00 m	8,70 m	4.654,50 m²

O PRESENTE DOCUMENTO É PARTE INTEGRANTE DA CERTIDÃO DE ACERVO TÉCNICO EXPEDIDA PELO CREA-SP.
CAT No: 2620250009843 - 06/06/2025 10:03:46 - Autenticação Digital: 0nx1GzAFJCCFC5UyUK1AnC10n5GC50ag.

PROCESSO	CONCESSIONÁRIA	ASSUNTO	TIPO DE OBRA	KM INICIAL	KM FINAL	COMPRIMENTO	LARGURA	AREA
		Melhoria em Acesso - BR-101/RS – km 3+800 (PER) – Lado Direito - Prazo 4º a 5º Ano.						
50500.3637512019-90	VSL	Projeto Executivo Inspecionado referente a Implantação de Retorno em Nível km 006+850(PER), 006+940(SNV), BR-101/RS, município de Torres/RS - Item 3.2.1.2.	Retorno em nível	6,85		725,90 m	9,00 m	6.533,10 m²
50500.3637652019-11	VSL	Projeto Executivo Inspecionado - Retorno em nível - km 019+360 da Rodovia BR-101/RS.	Retorno em nível	19,36		678,23 m	9,00 m	6.104,07 m²
50500.3638232019-07	VSL	Inspeção Acreditada de Projeto Executivo referente à implantação da Passarela localizada no Km 019+970 da rodovia BR-101/RS - Item 3.2.1.2 - Obras de Melhorias - 4º ano.	Passarela	19,97		40,50 m	2,40 m	97,20 m²
50500.3638302019-09	VSL	Projeto Executivo Certificado – Retorno em Nível – km 21+940 BR101/RS – Ano 5	Dispositivo em nível	21,94		1.040,60 m	11,01 m	11.457,01 m²
50500.3638332023-11	TRA	Apuração de Haveres e Deveres - Contrato do Edital de Concessão nº 004/2013 - BR060/153/262/DF/GO/MG - CONCEBRA - Indenização de Danos ao Pavimento	Pavimentação			0,00 m	-	-
50500.3638372019-12	VSL	Inspeção Acreditada de Projeto Executivo referente à implantação da Passarela localizada no Km 22+680 da rodovia BR-101/RS - Item 3.2.1.2 - Obras de Melhorias - 4º ano.	Passarela	22,5		61,40 m	2,40 m	147,36 m²
50500.3638482019-01	VSL	Projeto Executivo Inspecionado - Implantação Passarela - BR-101/RS - km 023+750 - Concessionária ViaSul - Prazo 5º Ano.	Passarela	23,75		56,28 m	2,40 m	135,07 m²
50500.3638652019-30	VSL	Projeto Executivo Certificado – Retorno em Nível – km 31+800 BR101/RS – Ano 5	Retorno em nível	31,8		745,22 m	9,00 m	6.706,98 m²
50500.3638902019-13	VSL	Projeto Executivo Certificado – Interconexão do Tipo Diamante km 39+720 da BR-101/R	Dispositivo em desnível			40,00 m	9,00 m	360,00 m²
50500.3639512019-42	VSL	Projeto Executivo Inspecionado referente à Implantação de Interconexão Parcial	Dispositivo em nível	69,6		1.049,17 m	7,74 m	8.120,58 m²
50500.3639612019-88	VSL	Inspeção Acreditada de Projeto Executivo referente à implantação da Passarela localizada no Km 85+500 da rodovia BR-101/RS - Item 3.2.1.2 - Obras de Melhorias - 4º ano.	Passarela	85,5		59,99 m	2,40 m	143,98 m²
50500.3639702019-79	VSL	Projeto Executivo Inspecionado referente ao Melhoria de Retorno em Nível do km 86+240 (quilometragem do PER), e km 86+550 (quilometragem do SNV), da BR-101/RS - 4º a 5º Ano.	Retorno em nível	86,24		416,93 m	10,85 m	4.523,69 m²
50500.3639712019-13	VSL	Projeto Executivo Inspecionado referente à obra de melhoria em acesso do km 4+100 (quilometragem do PER), e do km 4+180 (quilometragem do SNV), na BR - 101/RS, Lado Esquerdo, Município de Torres/RS - Prazo 4º a 5º Ano.	Acesso	4,1		290,00 m	6,20 m	1.798,00 m²

O PRESENTE DOCUMENTO É PARTE INTEGRANTE DA CERTIDÃO DE ACERVO TÉCNICO EXPEDIDA PELO CREA-SP.
CAT No: 2620250009843 - 06/06/2025 10:03:46 - Autenticação Digital: 0nx1GzAFJCCFC5UyUK1AnC10n5GC50ag.

PROCESSO	CONCESSIONÁRIA	ASSUNTO	TIPO DE OBRA	KM INICIAL	KM FINAL	COMPRIMENTO	LARGURA	AREA
50500.3639982019-14	VSL	Projeto Executivo Inspecionado - Retorno em Nível - km 009+570, BR-101/RS - Prazo 5º Ano.	Retorno em nível	9,57		766,06 m	9,00 m	6.894,54 m²
50500.3640102019-26	VSL	Projeto Executivo Certificado – Retorno em Nível – km 84+750 BR101/RS – Ano 5	Dispositivo em nível			379,78 m	11,65 m	4.424,44 m²
50500.3640222019-51	VSL	Projeto Executivo Inspecionado - Implantação Passarela - BR-290/RS - km 069+350, localizada no município de Gravataí/RS - 4º ao 5º Ano.	Passarela	69,35		81,00 m	2,40 m	194,40 m²
50500.3640842019-62	VSL	Projeto Executivo Certificado - Passarela - km 098+100, BR-290/RS - Prazo 5º Ano.	Passarela	98,1		48,22 m	2,40 m	115,73 m²
50500.3641012019-61	VSL	Projeto Executivo Inspecionado - Implantação Passarela - BR-290/RS - km 071+000, localizada no município de Gravataí/RS - 4º ao 5º Ano.	Passarela	71		66,42 m	2,10 m	139,48 m²
50500.3641102019-52	VSL	Inspeção Acreditada do Projeto Executivo referente à Implantação da Passarela localizada no Km 94+900 da rodovia BR-290/RS - Item 3.2.1.2 - Obras de Melhorias - 4º ano.	Passarela	94,9		65,00 m	2,40 m	156,00 m²
50500.3644412019-92	VSL	Anteprojeto - Passarela - BR-386/RS - km 350+900 - Município de Estrela/RS - Prazo 6º ano.	Passarela	350,9		34,90 m	2,40 m	83,76 m²
50500.3644512019-28	VSL	Projeto Executivo Inspecionado - Passarela - km 385+100, BR-386/RS - Prazo 5º Ano.	Passarela	385,1		35,50 m	2,40 m	85,20 m²
50500.3644662019-96	VSL	Projeto Executivo Certificado da obra da Passarela localizada no km 410+300 da BR-386/RS	Passarela	410,3		26,00 m	2,40 m	62,40 m²
50500.3644742019-32	VSL	Implantação de Passarela - Prazo 4º ao 5º ano..	Passarela	414,5		35,00 m	2,30 m	80,50 m²
50500.3644912019-70	VSL	Projeto Executivo - Implantação de Passarela - Km 287+400 (PER) / Km 274+450 (SNV) (PER 6) - BR101/SC	Passarela	436		37,90 m	2,40 m	90,96 m²
50500.3645772019-01	VSL	Projeto Executivo Certificado – Passarela km 386+550 da BR-386/RS – ano 5	Passarela	386,55		27,00 m	2,40 m	64,80 m²
50500.3649002019-38	VSL	Anteprojeto - Interconexão Tipo Trevo Completo - BR-386/RS - km 390+800 - Prazo 4º ao 5º Ano.	Dispositivo em desnível	390,8		49,50 m	12,80 m	633,60 m²
50500.3652382019-33	VSL	Estudo sobre Ponto de Parada de Descanso para Caminhoneiros na Rodovia BR-290/RS.	Ponto de Parada de Descanso			0,00 m	-	-
50500.3652792019-20	VSL	Anteprojeto - Interconexão Tipo Diamante - BR-386/RS - km 432+900 (PER)/ km 434+800 (SNV) - Município de Nova Santa Rita/RS	Dispositivo em desnível	432,9		72,00 m	14,90 m	1.072,80 m²
50500.3657832019-20	ERM	Projeto Executivo Inspecionado referente à Interseção do km 439+860 (quilometragem do PER), e no km 441+410 (quilometragem do SNV), na BR-386/RS, no município de Canoas/RS.	Dispositivo em desnível	439,86		0,00 m	-	-
50500.3658302019-35	VSL	Projeto Executivo Inspecionado referente à Obra de Duplicação da Rodovia - BR-386/RS - km 243+600 ao km 269+200 - Prazo 5º ao 6º Ano.	Duplicação	243,6	269,2	25.600,00 m	-	-
50500.3659492019-16	VSL	Projeto Executivo Inspecionado - Faixa	Faixa Adicional	344,4	349,5	5.100,00 m	10,80 m	55.080,00 m²

O PRESENTE DOCUMENTO É PARTE INTEGRANTE DA CERTIDÃO DE ACERVO TÉCNICO EXPEDIDA PELO CREA-SP.
CAT No: 2620250009843 - 06/06/2025 10:03:46 - Autenticação Digital: 0nx1GzAFJCCFC5UyUK1AnC10n5GC50ag.

PROCESSO	CONCESSIONÁRIA	ASSUNTO	TIPO DE OBRA	KM INICIAL	KM FINAL	COMPRIMENTO	LARGURA	AREA
		Adicional - km 344+400 ao km 349+500 - Rodovia BR-386/RS						
50500.3660212019-41	VSL	Anteprojeto - Interconexões Tipo Diamante Invertido localizado na BR-386/RS, km 433+600, referente ao subitem 3.2.1.2 do PER - Prazo 4º Ano.	Dispositivo em desnível	433,6		72,00 m	14,90 m	1.072,80 m²
50500.3660492019-88	VSL	Projeto Executivo Inspecionado da Interconexão localizada na BR-386/RS, km 425+700, referente ao subitem 3.2.1.2 do PER- Prazo 5º Ano.	Dispositivo em desnível	425,7		0,00 m	-	-
50500.3660622019-37	VSL	Projeto Executivo Inspecionado - Interconexão Tipo Trombeta - BR-386/RS - km 352+580 - Prazo 4º ao 5º Ano	Dispositivo em desnível	352,58		74,00 m	11,40 m	843,60 m²
50500.3675552023-71	CRO	Apresentação do Projeto Executivo do Sistema de Circuito Fechado de TV ("CFTV") entre o km 640+800 ao km 855+000 da BR-163/MT –Frente de Serviços Operacionais – item 3.4.3.6 do PER	Circuito fechado de TV	640,8	855	214.200,00 m	-	-
50500.3683212023-41	RSP	Prefeitura de São José dos Campos (SEMOB) - Pleito do Anteprojeto de Ampliação de Capacidade da Região Metropolitana de São José dos Campos (RMSJC) na BR116/SP, entre os km 138 ao km 158.	Ampliação de capacidade e melhorias	138	158	20.000,00 m	-	-
50500.3707792023-60	VCO	Anteprojeto – Faixa adicional na BR-101/SC – km 345+800 - item 3.2.1.1 do PER	Faixa Adicional	345,8		1.038,00 m	4,70 m	4.878,60 m²
50500.3716322023-97	VCO	Anteprojeto de alargamento de OAE – Ponte sobre o Rio Cubículo, BR-101/SC, km 345+300 - item 3.1.3 do PER	Reforço e Alargamento de OAE	345,3		37,40 m	10,00 m	374,00 m²
50500.3718602023-67	CRO	Pleito - Alteração da localização da Passarela ID-02, do km 685+000 da Rodovia BR-163/MT, para o km 595+620 da Rodovia BR-163/MT - Concessionaria Nova Rota do Oeste S.A. - Contrato do Edital nº 003/2013.	Passarela	595,62		26,00 m	2,00 m	52,00 m²
50500.3718642023-45	CRO	Pleito - Alteração da localização da Passarela ID-01, do km 683+900 da Rodovia BR-163/MT, para o km 688+000 da Rodovia BR-163/MT - Concessionaria Nova Rota do Oeste S.A. - Contrato do Edital nº 003/2013.	Passarela			26,00 m	2,00 m	52,00 m²
50500.3721162019-01	TRA	Projeto Executivo de Implantação de Passarela de Pedestres - ID-08, localizada no km 30,50 da rodovia BR-060/DF, no bairro Engenho das Lages/DF, situado no Gama, município de Brasília/DF.	Passarela	0		44,02 m	2,00 m	88,04 m²
50500.3737992023-92	CRO	Pleito – Definição de Localização do Posto de Fiscalização da ANTT – Item 3.4.9 do PER	Base operacional			0,00 m	-	299,23 m²
50500.3745612023-84	TER	Projeto PIT da ligação Bingen- Quitandinha, município de Petrópolis/RJ	Acesso			235,00 m	12,20 m	2.867,00 m²
50500.3760212015-25	VBA	Projeto de Implantação da Passarela no km 464+800	Passarela			28,79 m	2,00 m	57,58 m²

O PRESENTE DOCUMENTO É PARTE INTEGRANTE DA CERTIDÃO DE ACERVO TÉCNICO EXPEDIDA PELO CREA-SP.
CAT No: 2620250009843 - 06/06/2025 10:03:46 - Autenticação Digital: 0nx1GzAFJCCFC5UyUK1AnC10n5GC50ag.

PROCESSO	CONCESSIONÁRIA	ASSUNTO	TIPO DE OBRA	KM INICIAL	KM FINAL	COMPRIMENTO	LARGURA	AREA
		da Rodovia Santos Dumont BR-116/BA						
50500.3766862019-62	TRA	Projeto de Interesse de Terceiros - PIT para a Implantação de Passarela de Pedestre, a ser localizada no km 439+500, na rodovia BR-262/MG, no município de Nova Serrana/MG.	Passarela	439,5		51,14 m	2,34 m	119,67 m²
50500.3771062019-54	VSL	Item 3.2.1.2 do PER - Implantação de Iluminação em Travessias Urbanas - Projeto Executivo - Rodovias BR-290/448/RS - Prazo 3º Ano	Iluminação			0,00 m	-	-
50500.3885202023-75	RSP	Projeto Funcional de Ampliação de Capacidade e Melhorias da Rodovia Presidente Dutra – BR-116/RJ – Segmento Homogêneo 2-11-RJ-22: km 290+800 ao 303+400 (PER) – km 298+185 ao 311+385 (SNV).	Ampliação de capacidade e melhorias			18.700,00 m	3,60 m	67.320,00 m²
50500.3927002015-41	VBA	Projeto AS BUILT Passarela no km 448+800 da Rodovia Santos Dumont – BR-116/BA.	Passarela	448,8		40,96 m	2,15 m	88,06 m²
50500.4058252016-20	VBA	Projeto Executivo - Recuperação da faixa de rolamento e Acostamentos e Implantação de Acostamentos e do pavimento nas Rodovias Estaduais BA-526 e BA-528.	Pavimentação			0,00 m	-	-
50500.4203282019-02	TBR	Projeto Executivo de Obras e Serviços não Obrigatórios da Rodovia BR-153/SP (Projeto de Drenagem)	Drenagem			0,00 m	-	-
50500.4239422019-18	ECP	Projeto Executivo e Orçamento - Reforço de Protensão Adicional das Aduelas no Momento Negativo.	Manutenção e Recuperação de OAE	81,1		13.290,00 m	26,60 m	353.514,00 m²
50500.4892342017-88	TRA	Projeto Executivo de Implantação da Obra de Passarela de Pedestres (ID-37), localizada no km 368+510, no município de Juatuba/MG.	Passarela	368,51		42,20 m	2,30 m	97,06 m²
50500.5286612017-99	ECS	Projeto Executivo e Orçamento - Implantação de Dispositivos de Segurança (Defensas Metálicas) - Termo de Ajuste de Conduta (TAC).	Dispositivo de segurança			0,00 m	-	-
50500.5376182017-14	EC1	Retificação de traçado do trecho do km 349 ao 352 da rodovia BR-101/ES - Est. 2082 a 2093.	Correção de traçado	349	352	220,00 m	19,40 m	4.268,00 m²
50500.5464562017-13	CRO	Projeto Executivo e Orçamento do Retorno em Nível no Km 08+000m, BR-163/MT.	Retorno em nível	8		1.303,43 m	10,30 m	13.425,33 m²
50500.5469512017-14	CRO	Projeto Executivo e Orçamento do Retorno em Nível no Km 21+000m, BR-163/MT.	Retorno em nível	21		1.087,33 m	10,30 m	11.199,50 m²
50500.5469542017-58	CRO	Projeto Executivo e Orçamento do Retorno em Nível no Km 39+700m, BR-163/MT.	Retorno em nível	39,7		1.063,39 m	10,30 m	10.952,92 m²
50500.5469732017-84	CRO	Projeto Executivo e Orçamento do Retorno em Nível no Km 61+900m, BR-163/MT.	Retorno em nível	61,9		741,20 m	10,30 m	7.634,36 m²
50500.5469752017-73	CRO	Projeto Executivo e Orçamento do Retorno em Nível no Km 72+000m, BR-163/MT.	Retorno em nível	72		812,11 m	10,30 m	8.364,73 m²
50500.5469772017-62	CRO	Projeto Executivo e Orçamento do Retorno em	Retorno em nível	65		1.095,18 m	20,60 m	22.560,71 m²

O PRESENTE DOCUMENTO É PARTE INTEGRANTE DA CERTIDÃO DE ACERVO TÉCNICO EXPEDIDA PELO CREA-SP.
CAT No: 2620250009843 - 06/06/2025 10:03:46 - Autenticação Digital: 0nx1GzAFJCCFC5UyUK1AnC10n5GC50ag.

PROCESSO	CONCESSIONÁRIA	ASSUNTO	TIPO DE OBRA	KM INICIAL	KM FINAL	COMPRIMENTO	LARGURA	AREA
		Nível no Km 65+000m, BR-163/MT.						
50500.9829152018-00	TRA	Projeto Executivo de Implantação de Passarela Para Pedestres ID-11, localizada no km 61+500 da rodovia da BR-060/GO, no município de Abadiânia/GO .	Passarela	61,1		56,80 m	2,30 m	130,64 m²
505000651592021-40	VCO	Anteprojeto - Vias Marginais e Conflitos Frontais, localizadas entre o km 271+300 e km 278+100 da BR-101/SC, item 3.2.1.2 - Obras de Melhorias – 3º ano - Binário Bloco 1.	Rua lateral/Via marginal	271,3	278,1	6.800,00 m	-	-
505001260402022-31	EC5	Projeto Executivo de recuperação e implantação de passeio para pedestre no viaduto de retorno - BR-050/MG - km 006+950 - Uberlândia/MG.	Manutenção e Recuperação de OAE	47,3		48,00 m	13,40 m	643,20 m²
50501.3213462018-11	TRA	Projeto Executivo de Implantação de Passarela para Pedestres ID-30, localizada no km 36+660 da BR-153/MG, no município de Canápolis/MG.	Passarela	36,66		28,00 m	2,30 m	64,40 m²
50505.0001312020-36	AFL	Análise preliminar da responsabilidade da inexecução das obras do 13º ano de concessão - Concessionária Autopista Fluminense S/A.	Outros			0,00 m	-	-
50505.0079302024-67	ARA	Anteprojeto de implantação de Base de Serviços Operacionais (BSO), Serviço de Atendimento ao Usuário (SAU) - NR 05 e Melhorias, km 294+400 Rodovia BR 277/PR - Prudentópolis	Base operacional			0,00 m	-	298,13 m²
50505.0079592024-49	ARA	Anteprojeto de implantação de Base de Serviços Operacionais (BSO), Serviço de Atendimento ao Usuário (SAU) - NR 07 e Melhorias, km 202+380 Rodovia BR 373/PR - Imbituva	Base operacional			0,00 m	-	298,13 m²
50505.0692482020-34	TER	Esclarecimento dos quantitativos de escavação (volumes escavados, tratamentos e suportes) dos segmentos do túnel não acessados nos estudos e levantamentos da obra da Nova Subida da Serra (NSS) de Petrópolis/RJ - Objeto 1 do TED nº 003/2018/ANTT.	Tuneis	78,5	103,5	4.129,00 m	16,54 m	68.293,66 m²
50505.1410162015-53	ECP	Projeto Executivo e Orçamento - Manutenção da Passarelas de Pedestres e do Ponto de Ônibus com Baia localizado no km 322+200 da BR-101-RJ.	Manutenção e Recuperação de OAE	322,2		263,30 m	2,30 m	605,59 m²
50505.1410162015-53	ECP	Projeto e Orçamento da Passarela de Pedestre, Ponto de Ônibus e Baia, localizado no km 322+200m da BR-101/RJ.	Passarela	322,2		263,30 m	2,30 m	605,59 m²
50510.0024022022-81	ECC	Projetos Executivos das obras da Frente de Ampliação de Capacidade e Manutenção do Nível de Serviço- Solicitação de esclarecimentos.	Ampliação de capacidade e melhorias			0,00 m	-	-
50510.0229372016-20	AFD	Custos Relacionados (Conservação, Manutenção e Monitoração) referente ao projeto executivo da implantação da faixa adicional do km 048+720 ao km 050+370, Pista Sul, da BR-381/SP - Trecho 03	Custos Relacionados (Manutenção, Conservação e Monitoração)	48,72	50,37	1.650,00 m	7,60 m	12.540,00 m²

O PRESENTE DOCUMENTO É PARTE INTEGRANTE DA CERTIDÃO DE ACERVO TÉCNICO EXPEDIDA PELO CREA-SP.
CAT No: 2620250009843 - 06/06/2025 10:03:46 - Autenticação Digital: 0nx1GzAFJCCFC5UyUK1AnC10n5GC50ag.

PROCESSO	CONCESSIONÁRIA	ASSUNTO	TIPO DE OBRA	KM INICIAL	KM FINAL	COMPRIMENTO	LARGURA	AREA
50510.0229372016-20	AFD	PROJETO EXECUTIVO DA IMPLANTAÇÃO DA FAIXA ADICIONAL DO KM 048+720 AO KM 050+370, NA PISTA SUL DA BR 381/SP	Faixa adicional	48,72	50,37	1.650,00 m	7,60 m	12.540,00 m²
50510.0229402016-43	AFD	Custos Relacionados (Conserva, Manutenção e Monitoração) - Projeto Executivo de implantação da Faixa Adicional do km 52+140 ao km 54+080, Pista Sul, da BR-381/SP	Custos Relacionados (Manutenção, Conservação e Monitoração)	52,14	54,08	1.940,00 m	7,60 m	14.744,00 m²
50510.0229402016-43	AFD	Projeto Executivo de implantação da Faixa Adicional do km 52+140 ao km 54+080, Pista Sul, da BR-381/SP	Faixa adicional	52,14	54,08	1.940,00 m	7,60 m	14.744,00 m²
50510.0322752021-63	ECC	Projeto Funcional do dispositivo tipo Rotatória Alongada, localizada no km 756+400 da BR-365/MG, entroncamento com a BR-154/MG, município de Ituiutaba/MG. - Transferência e Arrolamento do Segmento - Contrato do Edital de Concessão nº 01/2019.	Dispositivo em nível	756,4		0,00 m	-	-
50515.0049632013-83	TBR	Projeto Executivo referente à Recuperação de Dispositivos de Segurança da BR-153/SP - Item 1.2.2.1 do PER	Dispositivo de segurança			0,00 m	-	-
50515.0145292017-35	AFD	Custos Relacionados (Conserva, Manutenção e Monitoração) - Faixa Adicional do km 56+200 ao km 65+800, Pista Sul, BR-381/SP	Custos Relacionados (Manutenção, Conservação e Monitoração)	56,2	65,8	9.600,00 m	7,60 m	72.960,00 m²
50515.0145292017-35	AFD	Projeto Executivo da Implantação da Faixa Adicional do km 56+200 ao km 65+800, Pista Sul, BR-381/SP	Faixa adicional	56,2	65,8	9.600,00 m	7,60 m	72.960,00 m²
50515.0147902017-35	AFD	Custos Relacionados (Conserva, Manutenção e Monitoração) - Faixa Adicional do km 048+810 ao Km 058+860, Pista Norte, da BR 381-SP - Trecho 3.	Custos Relacionados (Manutenção, Conservação e Monitoração)	48,81	58,86	10.050,00 m	7,60 m	76.380,00 m²
50515.0147902017-35	AFD	Projeto Executivo da Implantação da Faixa Adicional do km 048+810 ao Km 058+860, Pista Norte, da BR 381-SP - Trecho 3.	Faixa adicional	48,81	58,86	10.050,00 m	7,60 m	76.380,00 m²
50515.0488912015-48	TBR	Projeto Executivo e Orçamento - Obra de Duplicação - km 162+000 ao km 195+000 - BR-153/SP - Lote 3 - Item 5.2.1.F (Extra-PER) - Contrato do Edital de Concessão nº 005/2007 - Transbrasiliana Concessionária de Rodovia S.A	Duplicação	162	195	33.000,00 m	-	-
50515.0543112016-32	AFD	Custos Relacionados (Conserva, Manutenção e Monitoração) - Faixa Adicional do km 35+360 ao km 41+000, Pista Norte, da BR-381/SP	Custos Relacionados (Manutenção, Conservação e Monitoração)	35,36	41	5.640,00 m	7,60 m	42.864,00 m²
50515.0543112016-32	AFD	Projeto Executivo de implantação da Faixa Adicional do km 35+360 ao km 41+000, Pista Norte, da BR-381/SP	Faixa adicional	35,36	41	5.640,00 m	7,60 m	42.864,00 m²

O PRESENTE DOCUMENTO É PARTE INTEGRANTE DA CERTIDÃO DE ACERVO TÉCNICO EXPEDIDA PELO CREA-SP.
CAT No: 2620250009843 - 06/06/2025 10:03:46 - Autenticação Digital: 0nx1GzAFJCCFC5UyUK1AnC10n5GC50ag.

PROCESSO	CONCESSIONÁRIA	ASSUNTO	TIPO DE OBRA	KM INICIAL	KM FINAL	COMPRIMENTO	LARGURA	AREA
50515.0704562016-81	AFD	Custos Relacionados (Conserva, Manutenção e Monitoração) -Faixa Adicional do km 22+300 ao km 41+000, Pista Sul, da BR-381/SP	Custos Relacionados (Manutenção, Conservação e Monitoração)	22,3	41	18.700,00 m	7,60 m	142.120,00 m²
50515.0704562016-81	AFD	Projeto Executivo de implantação da Faixa Adicional do km 22+300 ao km 41+000, Pista Sul, da BR-381/SP	Faixa adicional	22,3	41	18.700,00 m	7,60 m	142.120,00 m²
50515.1214752016-82	ARB	Complementação da pavimentação nos intervalos das OAEs da Serra do Cafezal - 4ª Faixa nos seguimentos em aclive e 3ª Faixa nos segmentos em declive (Lote 4).	Faixa adicional			4.500,00 m	-	-
50515.2005082013-15	TBR	Alteração de Projeto de Melhoria de Interseção existente no km 107+700 da BR-153/SP.	Dispositivo em nível	107,7		1.493,05 m	10,03 m	14.975,29 m²
505150488912015- 48	TBR	Projeto Executivo de Duplicação km 162+000 ao km 195+000 Objeção Lote 03	Duplicação			33.000,00 m	-	-
50520.3264982019- 55	VSL	Projeto Funcional Objeção Implantação da Unidade Operacional (UOP) e Delegacia da Polícia Rodoviária Federal (PRF) Objeção km 388+700 da BRObjeção 386/RS Objeção Município de Lajeado/RS.	Posto de fiscalização rodoviária			0,00 m	-	453,76 m²
50520.3264982019-55	VSL	Projeto Executivo com Orçamento Inspecionado - Implantação da Unidade Operacional (UOP) e Delegacia da Polícia Rodoviária Federal (PRF) - km 388+700 da BR-386/RS - Município de Lajeado/RS	Base operacional			0,00 m	-	453,76 m²
50545.3082922019- 65	ALS	Projeto Executivo do Ponto de Parada e Descanso (PPD) Objeção Localizado na Praça de Pedágio Desativada do km 220 da BRObjeção 101/SC no Município de Palhoça/SC	Ponto de Parada de Descanso			0,00 m	-	-
50545.3082922019-65	ALS	Custos Relacionados (Conserva, Manutenção e Monitoração) Objeção Projeto Executivo do Ponto de Parada e Descanso (PPD) Objeção Localizado na Praça de Pedágio Desativada do km 220 da BRObjeção 101/SC no Município de Palhoça/SC	Custos Relacionados (Manutenção, Conservação e Monitoração)	219		0,00 m	-	-

QUANTITATIVOS DE SERVIÇOS ANALISADOS

CÓDIGO	ORIGEM	DESCRIÇÃO	UNIDADE	TOTAL
379	SINAPI	ARRUELA QUADRADA EM ACO GALVANIZADO, DIMENSAO = 38 MM,	UND	4,00
406	SINAPI	FITA ACO INOX PARA CINTAR POSTE, L = 19 MM, E = 0,5 MM	RL	2,00
417	SINAPI	ALCA PREFORMADA DE DISTRIBUICAO, EM ACO	UND	15,00
425	SINAPI	GRAMPO METALICO TIPO OLHAL PARA HASTE DE ATERRAMENTO DE	UND	23,00
427	SINAPI	ALCA PREFORMADA DE CONTRA POSTE, EM ACO GALVANIZADO,	PÇ	2,00
429	SINAPI	PARAFUSO M16 EM ACO GALVANIZADO, COMPRIMENTO = 300	UND	4,00
868	SINAPI	CABO DE COBRE NU 25 MM2 MEIO-DURO	M	69,00
933	DAER/RS	CURA PLACA DE CONCRETO	M²	72,74
1049	SINAPI	CABECOTE PARA ENTRADA DE LINHA DE ALIMENTACAO PARA	PÇ	4,00
1068	SINAPI	CAIXA PARA MEDICAO COLETIVA TIPO L, PADRAO BIFASICO OU	PÇ	2,00
1091	SINAPI	ARMACAO VERTICAL COM HASTE E CONTRA-PINO, EM CHAPA DE ACO	UND	2,00
1096	SINAPI	ARMACAO VERTICAL COM HASTE E CONTRA-PINO, EM CHAPA DE ACO	UND	2,00
1564	SINAPI	GRAMPO PARALELO METALICO PARA CABO DE 6 A 50 MM2, COM 2	UND	15,00
1576	SINAPI	TERMINAL A COMPRESSAO EM COBRE ESTANHADO PARA CABO 25 MM2, 1	UND	23,00
1588	SINAPI	TERMINAL METALICO A PRESSAO PARA 1 CABO DE 50 MM2, COM 1	PÇ	15,00
1901	SINAPI	LUVA EM PVC RIGIDO ROSCAVEL, DE 1/2", PARA ELETRODUTO	PÇ	8,00
2489	SINAPI	CONECTOR RETO DE ALUMINIO PARA ELETRODUTO DE 2", PARA ADAPTAR	UND	36,00
2510	SINAPI	RELE FOTOELETRICO INTERNO E EXTERNO BIVOLT 1000 W, DE	UND	4,00

O PRESENTE DOCUMENTO É PARTE INTEGRANTE DA CERTIDÃO DE ACERVO TÉCNICO EXPEDIDA PELO CREA-SP.
CAT No: 2620250009843 - 06/06/2025 10:03:46 - Autenticação Digital: 0nx1GzAFJCCFC5UyUK1AnC10n5GC50ag.

CÓDIGO	ORIGEM	DESCRIÇÃO	UNIDADE	TOTAL
2680	SINAPI	ELETRODUTO DE PVC RIGIDO ROSCAVEL DE 1 1/2 ", SEM LUVA	M	24,00
3398	SINAPI	ISOLADOR DE PORCELANA, TIPO ROLDANA, DIMENSOES DE *72* X	UND	25,00
3405	SINAPI	ISOLADOR DE PORCELANA SUSPENSO, DISCO TIPO GARFO	UND	1,00
5056	SINAPI	POSTE DE CONCRETO DUPLO T ,TIPO B, 500 KG, H = 9 M (NBR	UND	1,00
5057	SINAPI	POSTE DE CONCRETO DUPLO T, TIPO B, 300 KG, H = 10 M (NBR	UND	2,00
5928	SINAPI	MONTANTE DUPLO EM ACO NAVAL PARA DIVISORIA DE 35MM (JOGO)	CHP	69,00
7273	DAER/RS	REFLETIVO PRISMÁTICO P/ DEFENSA METÁLICAS -	UND	3,00
10527	SINAPI	LOCACAO DE ANDAIME METALICO TUBULAR DE ENCAIXE, TIPO DE TORRE, COM LARGURA DE 1 ATE 1,5 M E ALTURA DE *1,00* M	M.MÊS	270,00
12082	SINAPI	CHAVE BLINDADA TRIPOLAR PARA MOTORES, DO TIPO FACA, COM	UN	2,00
13343	SINAPI	KIT DE MATERIAIS PARA BRACADEIRA PARA FIXACAO EM	UND	15,00
15428	DAER/RS	TERMINAL ABSORVEDOR DE ENERGIA - IMPLANTAÇÃO E FORNECIMENTO	UND.	9,00
15430	DAER/RS	FORNECIMENTO E IMPLANTAÇÃO DE ELEMENTO REFLETIVO PRISMÁTICO PARA DEFENSAS	UND.	257,00
34616	SINAPI	DISJUNTOR TIPO DIN/IEC, BIPOLAR DE 6 ATE 32A	UND	21,00
34709	SINAPI	DISJUNTOR TIPO DIN/IEC, TRIPOLAR DE 10 ATE 50A	UND	4,00
34729	SINAPI	DISJUNTOR TERMICO E MAGNETICO AJUSTAVEIS, TRIPOLAR DE 100	UND	2,00
39189	SINAPI	BUCHA DE REDUCAO EM ALUMINIO, COM ROSCA, DE 1 1/2" X 3/4",	PÇ	2,00
39197	SINAPI	BUCHA DE REDUCAO EM ALUMINIO, COM ROSCA, DE 2 1/2" X 1 1/4",	UND	8,00
39258	SINAPI	CABO MULTIPOLAR DE COBRE, FLEXIVEL, CLASSE 4 OU 5,	M	330,00
39263	SINAPI	CABO MULTIPOLAR DE COBRE, FLEXIVEL, CLASSE 4 OU 5,	M	100,00
39264	SINAPI	CABO MULTIPOLAR DE COBRE, FLEXIVEL, CLASSE 4 OU 5,	M	470,00
39467	SINAPI	DISPOSITIVO DPS CLASSE II, 1 POLO, TENSAO MAXIMA DE 175 V,	UND	2,00
39746	SINAPI	CHUMBADOR DE ACO, 1" X 600 MM, PARA POSTES DE ACO COM BASE,	UND	188,00
39809	SINAPI	CAIXA PARA MEDIDOR POLIFASICO, EM POLICARBONATO	UND	4,00
41246	DER/ES	RAMPA DE PEDESTRES, COM PISO EM LADRILHO HIDRÁULICO PODOTÁTIL	M	258,24
42050	DER/ES	TELA DE AÇO GALVANIZADO ,EM MALHA HEXAGONAL DE DUPLA TORÇÃO, TIPO 8,0CM X 10,0CM, COM FIOS DE DIÂMETRO 2,7MM, TUDO INCLUÍDO, FORNECIMENTO E EXECUÇÃO	M2	480,00
56499	SIURB_INSUMO	LUMINÁRIA HERMÉTICA TIPO LED DE 150 W - LUMINARIA TIPO PUBLICA,TIPO PETALA,MATERIAL ALUMINIO INJETADO A ALTA PRESSAO - TECNOWATT	UND	22,00
68328	SINAPI	JUNTA DE DILATACAO COM ISOPOR 10 MM	M2	25,14
72124	SINAPI	IMPERMEABILIZACAO DE SUPERFICIE COM MASTIQUE ELASTICO A BASE DE SILICONE, POR VOLUME.	DM³	353,61
72208	SINAPI	CARGA MECANIZADA E REMOCAO E ENTULHO COM TRANSPORTE ATE 1KM	M³	14.460,76
83669	SINAPI	FORNECIMENTO/INSTALACAO MANTA BIDIM RT-16	M2	182,43
83769	SINAPI	ESCORAMENTO DE MADEIRA EM VALAS, TIPO PONTALETEAMENTO	M²	123.370,51
84656	SINAPI	TRATAMENTO EM CONCRETO COM ESTUQUE E LIXAMENTO	M²	20,34
91864	SINAPI	ELETRODUTO RÍGIDO ROSCÁVEL, PVC, DN 32 MM (1"), PARA CIRCUITOS TERMINAIS, INSTALADO EM FORRO - FORNECIMENTO E INSTALAÇÃO. AF_12/2015	M	2,00
91893	SINAPI	CURVA 90 GRAUS PARA ELETRODUTO, PVC, ROSCÁVEL, DN 32 MM (1"), PARA CIRCUITOS TERMINAIS, INSTALADA EM FORRO - FORNECIMENTO E INSTALAÇÃO. AF_12/2015	UND	1,00
91895	SINAPI	CURVA 180 GRAUS PARA ELETRODUTO, PVC, ROSCÁVEL, DN 32 MM (1"), PARA CIRCUITOS TERMINAIS, INSTALADA EM FORRO - FORNECIMENTO E INSTALAÇÃO. AF_12/2015	UND	1,00
91927	SINAPI	CABO DE COBRE FLEXÍVEL ISOLADO, 2,5 MM², ANTI-CHAMA 0,6/1,0 KV, PARA CIRCUITOS TERMINAIS - FORNECIMENTO E INSTALAÇÃO. AF_12/2015	M	255,00
91929	SINAPI	CABO DE COBRE FLEXÍVEL ISOLADO, 4 MM², ANTI-CHAMA 0,6/1,0 KV, PARA CIRCUITOS TERMINAIS - FORNECIMENTO E INSTALAÇÃO. AF_12/2015	M	3.772,00
91935	SINAPI	CABO DE COBRE FLEXÍVEL ISOLADO, 16 MM², ANTI-CHAMA 0,6/1,0 KV, PARA CIRCUITOS TERMINAIS - FORNECIMENTO E INSTALAÇÃO. AF_12/2015	M	6,00
93653	SINAPI	DISJUNTOR MONOPOLAR TIPO DIN, CORRENTE NOMINAL DE 10A - FORNECIMENTO E INSTALAÇÃO. AF_04/2016	UN	19,00
93671	SINAPI	DISJUNTOR TRIPOLAR TIPO DIN, CORRENTE NOMINAL DE 32A - FORNECIMENTO E INSTALAÇÃO. AF_04/2016	UN	2,00
94273	SINAPI	ASSENTAMENTO DE GUIA (MEIO-FIO) EM TRECHO RETO, CONFECCIONADA EM CONCRETO PRÉ-FABRICADO, DIMENSÕES 100X15X13X30 CM (COMPRIMENTO X BASE INFERIOR X BASE SUPERIOR X ALTURA), PARA VIAS URBANAS (USO VIÁRIO). AF_06/2016	M	17,00
94990	SINAPI	EXECUÇÃO DE PASSEIO (CALÇADA) OU PISO DE CONCRETO COM CONCRETO MOLDADO IN LOCO, FEITO EM OBRA, ACABAMENTO CONVENCIONAL, NÃO ARMADO. AF_07/2016	M3	38,00
94992	SINAPI	EXECUÇÃO DE PASSEIO (CALÇADA) OU PISO DE CONCRETO COM CONCRETO MOLDADO IN LOCO, FEITO EM OBRA, ACABAMENTO CONVENCIONAL, ESPESSURA 6 CM, ARMADO. AF_07/2016	M2	1.014,16
95746	SINAPI	ELETRODUTO DE AÇO GALVANIZADO, CLASSE LEVE, DN 25 MM (1"), APARENTE, INSTALADO EM TETO - FORNECIMENTO E INSTALAÇÃO. AF_11/2016_P	M	5,00
95748	SINAPI	ELETRODUTO DE AÇO GALVANIZADO, CLASSE SEMI PESADO, DN 40 MM (1 1/2), APARENTE, INSTALADO EM TETO - FORNECIMENTO E INSTALAÇÃO. AF_11/2016_P	M	20,00
96985	SINAPI	HASTE DE ATERRAMENTO 5/8 PARA SPDA - FORNECIMENTO E INSTALAÇÃO. AF_12/2017	UND	24,00

O PRESENTE DOCUMENTO É PARTE INTEGRANTE DA CERTIDÃO DE ACERVO TÉCNICO EXPEDIDA PELO CREA-SP.
CAT No: 2620250009843 - 06/06/2025 10:03:46 - Autenticação Digital: 0nx1GzAFJCCFC5UyUK1AnC10n5GC50ag.

CÓDIGO	ORIGEM	DESCRIÇÃO	UNIDADE	TOTAL
97064	SINAPI	MONTAGEM E DESMONTAGEM DE ANDAIME TUBULAR TIPO “TORRE” (EXCLUSIVE ANDAIME E LIMPEZA)	M	1.200,00
97668	SINAPI	ELETRODUTO FLEXÍVEL CORRUGADO, PEAD, DN 63 (2") - FORNECIMENTO E INSTALAÇÃO. AF_04/2016	M	560,00
98397	SINAPI	PINTURA ANTICORROSIVA	M²	1.824,58
98575	SINAPI	TRATAMENTO DE JUNTA DE DILATAÇÃO, COM TARUGO DE POLIETILENO E SELANTE PU, INCLUSO PREENCHIMENTO COM ESPUMA EXPANSIVA PU	M	6,61
100556	SINAPI	CAIXA DE PASSAGEM PARA TELEFONE 15X15X10CM (SOBREPOR), FORNECIMENTO E INSTALACAO. AF_11/2019	UND	18,00
100578	SINAPI	ASSENTAMENTO DE POSTE DE CONCRETO COM COMPRIMENTO NOMINAL DE 9 M, CARGA NOMINAL MENOR OU IGUAL A 1000 DAN, ENGASTAMENTO SIMPLES COM 1,5 M DE SOLO (NÃO INCLUI FORNECIMENTO). AF_11/2019	UND	1,00
100620	SINAPI	POSTE DE AÇO CONICO CONTÍNUO CURVO SIMPLES, FLANGEADO, H=9M, INCLUSIVE LUMINÁRIA, SEM LÂMPADA - FORNECIMENTO E INSTALACAO. AF_11/2019	UND	34,00
101094	SINAPI	PISO PODOTÁTIL, DIRECIONAL OU ALERTA, ASSENTADO SOBRE ARGAMASSA. AF_05/2020	M	1.110,92
101500	SIURB-INFRA	CURA QUÍMICA	M²	217,27
101538	SINAPI	ARMAÇÃO SECUNDÁRIA, COM 1 ESTRIBO E 1 ISOLADOR - FORNECIMENTO E INSTALAÇÃO. AF_07/2020	UN	26,00
101540	SINAPI	ARMAÇÃO SECUNDÁRIA, COM 3 ESTRIBOS E 3 ISOLADORES - FORNECIMENTO E INSTALAÇÃO. AF_07/2020	UN	26,00
101637	SINAPI	BRAÇO PARA ILUMINAÇÃO PÚBLICA, EM TUBO DE AÇO GALVANIZADO, COMPRIMENTODE 1,50 M, PARA FIXAÇÃO EM POSTE METÁLICO - FORNECIMENTO E INSTALAÇÃO. AF_08/2020	UND	16,00
101642	SINAPI	LÂMPADA VAPOR DE MERCÚRIO 125 W - FORNECIMENTO E INSTALAÇÃO. AF_08/2020	UND	11,00
101658	SINAPI	LUMINARIA LED	PÇ	24,00
101875	SINAPI	QUADRO DE DISTRIBUIÇÃO DE ENERGIA EM CHAPA DE AÇO GALVANIZADO, DE EMBUTIR, COM BARRAMENTO TRIFÁSICO, PARA 12 DISJUNTORES DIN 100A - FORNECIMENTO E INSTALAÇÃO. AF_10/2020	UND	3,00
101893	SINAPI	DISJUNTOR TRIPOLAR TIPO NEMA, CORRENTE NOMINAL DE 10 ATÉ 50A - FORNECIMENTO E INSTALAÇÃO. AF_10/2020	UND	6,00
101894	SINAPI	DISJUNTOR TRIPOLAR TIPO NEMA, CORRENTE NOMINAL DE 60 ATÉ 100A - FORNECIMENTO E INSTALAÇÃO. AF_10/2020	UND	1,00
101938	SINAPI	CAIXA DE PROTEÇÃO PARA MEDIDOR MONOFÁSICO DE EMBUTIR - FORNECIMENTO EINSTALAÇÃO. AF_10/2020_P	UND	1,00
102363	SINAPI	ALAMBRADO EM TUBOS DE ACO GALVANIZADO, COM COSTURA, DIN 2440, DIAMETRO 2", ALTURA 3M, FIXADOS A CADA 2M EM BLOCOS DE CONCRETO, COM TELA DE ARAME GALVANIZADO REVESTIDO COM PVC, FIO 12 BWG E MALHA 7,5X7,5CM	M²	4,80
307084	SICRO	LÁBIOS POLIMÉRICOS EM JUNTA DE PAVIMENTO DE CONCRETO - L = 20 MM E H = 30 MM - CONFECÇÃO E ASSENTAMENTO	M	50,80
307731	SICRO	APARELHO DE APOIO DE NEOPRENE FRETADO PARA ESTRUTURAS MOLDADAS NO LOCAL - FORNECIMENTO E INSTALAÇÃO	DM³	313,28
307732	SICRO	APARELHO DE APOIO DE NEOPRENE FRETADO PARA ESTRUTURAS PRÉ-MOLDADAS - FORNECIMENTO E INSTALAÇÃO	DM³	200,24
307733	SICRO	JUNTA DE DILATAÇÃO EM ELASTÔMERO E PERFIL VV - L = 20 MM E H = 40 MM - FORNECIMENTO E INSTALAÇÃO	M	121,52
307734	SICRO	JUNTA DE DILATAÇÃO EM PERFIL EXTRUDADO DE BORRACHA VULCANIZADA DE 25 X 50 MM - FORNECIMENTO E INSTALAÇÃO	M	103,14
307735	SICRO	JUNTA DE DILATAÇÃO EM PERFIL EXTRUDADO DE BORRACHA VULCANIZADA DE 35 X 60 MM - FORNECIMENTO E INSTALAÇÃO	M	118,94
307737	SICRO	JUNTA DE DILATAÇÃO EM ELASTÔMERO E PERFIL VV - L = 50 MM E H = 80 MM - FORNECIMENTO E INSTALAÇÃO	M	71,00
308265	SICRO	APARELHO DE APOIO METÁLICO ESFÉRICO FIXO COM CAPACIDADE DE 8.500 KN - FORNECIMENTO E INSTALAÇÃO	UN	4,00
308275	SICRO	APARELHO DE APOIO METÁLICO ESFÉRICO UNIDIRECIONAL COM CAPACIDADE DE 4.000 KN - FORNECIMENTO E INSTALAÇÃO	UN	6,00
308284	SICRO	APARELHO DE APOIO METÁLICO ESFÉRICO UNIDIRECIONAL COM CAPACIDADE DE 8.500 KN - FORNECIMENTO E INSTALAÇÃO	UN	4,00
308294	SICRO	APARELHO DE APOIO METÁLICO ESFÉRICO MULTIDIRECIONAL COM CAPACIDADE DE 4.000 KN - FORNECIMENTO E INSTALAÇÃO	UN	6,00
407740	SICRO	CHUMBADOR TIPO ESPERA EM AÇO CA-25 PARA FIXAÇÃO DE ESTRUTURA METÁLICA EM CONCRETO - FORNECIMENTO E INSTALAÇÃO	KG	166,46
407819	SICRO	ARMAÇÃO EM AÇO CA-50 - FORNECIMENTO, PREPARO E COLOCAÇÃO	KG	1.280.246,77
570540	DER/PR	REPERF. DESCONTÍNUA C/C.B.U.Q.(FAIXA D), EXCL. FORNEC. CAP	T	407,57
605504	SICRO	BUEIRO METÁLICO SEM INTERRUPÇÃO DE TRÁFEGO COM D = 1,20 M - CHAPA GALVANIZADA - ESCAVADO EM MATERIAL DE 1ª CATEGORIA - ATERRO RODOVIÁRIO MÁXIMO = 9 M	M	55,00
605670	SICRO	BUEIRO METÁLICO COM CHAPAS MÚLTIPLAS MP 100 GALVANIZADAS - D = 2,50 M - BRITA COMERCIAL	M	196,00
605671	SICRO	BUEIRO METÁLICO COM CHAPAS MÚLTIPLAS MP 100 GALVANIZADAS - D = 2,60 M - BRITA COMERCIAL	M	39,15
605715	SICRO	BUEIRO METÁLICO COM CHAPAS MÚLTIPLAS MP 100 COM REVESTIMENTO EM EPÓXI - D = 2,60 M - BRITA COMERCIAL	M	54,50
605729	SICRO	BUEIRO METÁLICO COM CHAPAS MÚLTIPLAS MP 152 COM REVESTIMENTO EM EPÓXI - D = 4,20 M - BRITA COMERCIAL	M	120,50

O PRESENTE DOCUMENTO É PARTE INTEGRANTE DA CERTIDÃO DE ACERVO TÉCNICO EXPEDIDA PELO CREA-SP.
CAT No: 2620250009843 - 06/06/2025 10:03:46 - Autenticação Digital: 0nx1GzAFJCCFC5UyUK1AnC10n5GC50ag.

CÓDIGO	ORIGEM	DESCRIÇÃO	UNIDADE	TOTAL
804013	SICRO	CORPO DE BSTC D = 0,40 M CA1 - AREIA, BRITA E PEDRA DE MÃO COMERCIAIS	M	148,85
804021	SICRO	CORPO DE BSTC D = 0,60 M CA1 - AREIA, BRITA E PEDRA DE MÃO COMERCIAIS	M	293,06
804029	SICRO	CORPO DE BSTC D = 0,80 M CA1 - AREIA, BRITA E PEDRA DE MÃO COMERCIAIS	M	21,63
804045	SICRO	CORPO DE BSTC D = 1,20 M CA1 - AREIA, BRITA E PEDRA DE MÃO COMERCIAIS	M	329,16
804047	SICRO	CORPO DE BSTC D = 1,20 M CA2 - AREIA, BRITA E PEDRA DE MÃO COMERCIAIS	M	7,82
804053	SICRO	CORPO DE BSTC D = 1,50 M CA1 - AREIA, BRITA E PEDRA DE MÃO COMERCIAIS	M	42,94
804081	SICRO	BOCA DE BSTC D = 0,60 M - ESCONSIDADE 0° - AREIA E BRITA COMERCIAIS - ALAS RETAS	UN	1,00
804379	SICRO	BOCA DE BSTC D = 0,60 M - ESCONSIDADE 15° - AREIA E BRITA COMERCIAIS - ALAS ESCONSAS	UN	1,00
903788	SICRO	CHAPISCO APLICADO EM ALVENARIAS E ESTRUTURAS DE CONCRETO, COM COLHER DE PEDREIRO	M²	75,77
903789	SICRO	MASSA ÚNICA, PARA RECEBIMENTO DE PINTURA, EM ARGAMASSA TRAÇO 1:2:8, ESPESSURA DE 20 MM	M²	407,21
903818	SICRO	APLICAÇÃO MANUAL DE TINTA LATEX EM PAREDES, DUAS DEMÃOS	M²	15.331,51
903845	SICRO	LASTRO DE BRITA COMERCIAL - ESPALHAMENTO MECÂNICO	M3	1.365,07
909620	SICRO	ALVENARIA DE BLOCOS DE CONCRETO 19 X 19 X 39 CM COM ESPESSURA DE 20 CM COM ARGAMASSA TRAÇO 1:0,5:3,5 - AREIA COMERCIAL	M²	75,77
1100657	SICRO	ADENSAMENTO DE CONCRETO POR VIBRADOR DE IMERSÃO	M³	8.855,43
1106051	SICRO	LANÇAMENTO LIVRE DE CONCRETO USINADO POR MEIO DE CAMINHÃO BETONEIRA - CONFECÇÃO EM CENTRAL DOSADORA DE 40 M³/H	M3	5,94
1106057	SICRO	CONCRETO MAGRO - CONFECÇÃO EM BETONEIRA E LANÇAMENTO MANUAL - AREIA E BRITA COMERCIAIS	M³	451,60
1106059	SICRO	CONCRETO AUTOADENSÁVEL COM SILICATO DE ALUMÍNIO FCK = 20 MPA - CONFECÇÃO EM BETONEIRA E LANÇAMENTO MANUAL - AREIA E BRITA COMERCIAIS	M³	3,15
1106061	SICRO	LANÇAMENTO MANUAL DE CONCRETO USINADO - CONFECÇÃO EM CENTRAL DOSADORA DE 30 M³/H	M³	3,15
1106136	SICRO	CONCRETO FCK = 25 MPA - CONFECÇÃO EM CENTRAL DOSADORA DE 40 M³/H - AREIA E BRITA COMERCIAIS	M3	23,82
1106139	SICRO	CONCRETO FCK = 30 MPA - CONFECÇÃO EM CENTRAL DOSADORA DE 40 M³/H - AREIA E BRITA COMERCIAIS	M³	2.765,60
1106280	SICRO	CONCRETO PARA BOMBEAMENTO FCK = 30 MPA - CONFECÇÃO EM CENTRAL DOSADORA DE 30 M³/H - AREIA E BRITA COMERCIAIS	M³	1.178,47
1106281	SICRO	CONCRETO PARA BOMBEAMENTO FCK = 35 MPA - CONFECÇÃO EM CENTRAL DOSADORA DE 30 M³/H - AREIA E BRITA COMERCIAIS	M³	86,71
1106282	SICRO	CONCRETO PARA BOMBEAMENTO FCK = 40 MPA - CONFECÇÃO EM CENTRAL DOSADORA DE 30 M³/H - AREIA E BRITA COMERCIAIS	M³	1.998,96
1107860	SICRO	LANÇAMENTO MECÂNICO DE CONCRETO COM BOMBA LANÇA SOBRE CHASSI COM CAPACIDADE DE 50 M³/H - CONFECÇÃO EM CENTRAL DOSADORA DE 40 M³/H	M³	8.849,49
1107888	SICRO	CONCRETO FCK = 15 MPA - CONFECÇÃO EM BETONEIRA E LANÇAMENTO MANUAL - AREIA E BRITA COMERCIAIS	M3	4,10
1107892	SICRO	CONCRETO FCK = 20 MPA - CONFECÇÃO EM BETONEIRA E LANÇAMENTO MANUAL - AREIA E BRITA COMERCIAIS	M3	78,85
1107904	SICRO	CONCRETO FCK = 35 MPA - CONFECÇÃO EM BETONEIRA E LANÇAMENTO MANUAL - AREIA E BRITA COMERCIAIS	M³	30,32
1107928	SICRO	CONCRETO FCK = 20 MPA - CONFECÇÃO EM CENTRAL DOSADORA DE 30 M³/H - AREIA E BRITA COMERCIAIS	M3	1.275,53
1108055	SICRO	ARGAMASSA AUTOADENSÁVEL PARA REPAROS E GROUTEAMENTO	M³	0,08
1108060	SICRO	ARGAMASSA POLIMÉRICA COM MICROSSÍLICA	M³	19,80
1109671	SICRO	ARGAMASSA DE CIMENTO E AREIA 1:4 - AREIA COMERCIAL	M³	1,50
1109680	SICRO	ARGAMASSA PARA REPAROS E GRAUTEAMENTO - CONFECÇÃO EM MISTURADOR E LANÇAMENTO MANUAL	M³	108,56
1116263	SICRO	CONCRETO PARA BOMBEAMENTO FCK = 25 MPA - CONFECÇÃO EM CENTRAL DOSADORA DE 40 M³/H - AREIA E BRITA COMERCIAIS	M³	651,57
1116264	SICRO	CONCRETO PARA BOMBEAMENTO FCK = 30 MPA - CONFECÇÃO EM CENTRAL DOSADORA DE 40 M³/H - AREIA E BRITA COMERCIAIS	M³	528,41
1116265	SICRO	CONCRETO PARA BOMBEAMENTO FCK = 35 MPA - CONFECÇÃO EM CENTRAL DOSADORA DE 40 M³/H - AREIA E BRITA COMERCIAIS	M³	646,03
1407753	SICRO	ABERTURA DE RASGOS EM SUPERFÍCIE DE CONCRETO MEDINDO 15 X 15 MM PARA FIXAÇÃO DE BARRAS DE AÇO DE 12,5 MM	M	882,48
1408026	SICRO	PERFURAÇÃO EM CONCRETO COM COROA DIAMANTADA - D = 25 MM	M	93,30
1408142		PERFURAÇÃO EM CONCRETO COM COROA DIAMANTADA - D = 32 MM	M	14,40
1408148	SICRO	PERFURAÇÃO EM CONCRETO COM COROA DIAMANTADA - D = 100 MM	M	27,22
1516296	SICRO	GEOGRELHA UNIDIRECIONAL COM RESISTÊNCIA A TRAÇÃO DE 60 KN/M - FORNECIMENTO E INSTALAÇÃO	M2	674,70
1516300	SICRO	GEOGRELHA UNIDIRECIONAL COM RESISTÊNCIA À TRAÇÃO DE 200 KN/M - FORNECIMENTO E INSTALAÇÃO	M²	5.390,40
1600404	SICRO	REMOÇÃO DE TUBOS DE CONCRETO COM DIÂMETRO DE 0,40 M A 1,00 M EM VALAS E BUEIROS	M	117,49
1600408	SICRO	APICOAMENTO MANUAL DE CONCRETO	M²	1.973,76

O PRESENTE DOCUMENTO É PARTE INTEGRANTE DA CERTIDÃO DE ACERVO TÉCNICO EXPEDIDA PELO CREA-SP.
CAT No: 2620250009843 - 06/06/2025 10:03:46 - Autenticação Digital: 0nx1GzAFJCCFC5UyUK1AnC10n5GC50ag.

CÓDIGO	ORIGEM	DESCRIÇÃO	UNIDADE	TOTAL
1600412	SICRO	RASPAGEM E LIMPEZA DE TERRENO PLANO	M²	712,00
1600436	SICRO	DEMOLIÇÃO DE CONCRETO SIMPLES	M³	185,65
1600438	SICRO	DEMOLIÇÃO DE CONCRETO ARMADO	M³	1.108,67
1600441	SICRO	REMOÇÃO DE PARALELEPÍPEDOS	M²	971,36
1600895	SICRO	DEMOLIÇÃO MANUAL DE CONSTRUÇÕES PROVISÓRIAS DE MADEIRA - SEM REAPROVEITAMENTO	M²	3.090,11
1600966	SICRO	REMOÇÃO DE CERCA COM MOURÕES DE CONCRETO	M	842,85
1608020	SICRO	PERF. EM CONC. COM MARTELETE ELÉTRICO D=12,5MM	M	687,72
1608021	SICRO	PERFURAÇÃO EM CONCRETO COM COROA DIAMANTADA - D = 16 MM	M	436,80
1608142	SICRO	PERFURAÇÃO EM CONCRETO COM COROA DIAMANTADA - D = 32 MM	M	25,20
1608145	SICRO	PERFURAÇÃO EM CONCRETO COM MARTELETE ELÉTRICO - D = 32 MM	M	14,40
1608148	SICRO	PERFURAÇÃO EM CONCRETO COM COROA DIAMANTADA - D = 100MM	M	24,50
1619004	SICRO	DEMOLIÇÃO MECÂNICA DE ALVENARIA, COM CARREGADEIRA DE PNEUS - SEM REAPROVEITAMENTO	M³	1.943,70
2003306	SICRO	VALETA DE PROTEÇÃO DE CORTES COM REVESTIMENTO DE CONCRETO - VPC 03 - AREIA EXTRAÍDA E BRITA PRODUZIDA	M	862,00
2003313	SICRO	VALETA DE PROTEÇÃO DE ATERROS COM REVESTIMENTO DE CONCRETO - VPA 03 - AREIA E BRITA COMERCIAIS	M	130,50
2003315	SICRO	VALETA DE PROTEÇÃO DE ATERROS COM REVESTIMENTO DE CONCRETO - VPA 04 - AREIA E BRITA COMERCIAIS	M	269,50
2003316	SICRO	GRELHA DE CONCRETO 53 X 110 CM PARA BOCA-DE-LOBO - AREIA E BRITA COMERCIAIS - SOBRECARCARGA DO TREM TIPO TB 45	UND	6,00
2003325	SICRO	VALETA DE PROTEÇÃO DE ATERROS COM REVESTIMENTO DE CONCRETO - VPA 03 - AREIA E BRITA COMERCIAIS	M	48,00
2003333	SICRO	SARJETA TRIANGULAR DE CONCRETO - STC 08 - AREIA E BRITA COMERCIAIS	M	485,00
2003346	SICRO	SARJETA TRAPEZOIDAL DE GRAMA - SZG 01	M	546,00
2003349	SICRO	SARJETA DE CANTEIRO CENTRAL DE CONCRETO - SCC 01 - AREIA E BRITA COMERCIAIS	M	95,50
2003369	SICRO	MEIO-FIO DE CONCRETO - MFC 01 - AREIA E BRITA COMERCIAIS - FÔRMA DE MADEIRA	M	1.159,60
2003391	SICRO	DESCIDA D'ÁGUA DE ATERROS TIPO RÁPIDO - DAR 02 - AREIA E BRITA COMERCIAIS	M	28,00
2003449	SICRO	DISSIPADOR DE ENERGIA - DEB 01 - AREIA, BRITA E PEDRA DE MÃO COMERCIAIS	UN	2,00
2003453	SICRO	DISSIPADOR DE ENERGIA - DEB 03 - AREIA, BRITA E PEDRA DE MÃO COMERCIAIS	UN	1,00
2003477	SICRO	CAIXA COLETORA DE SARJETA - CCS 01 - COM GRELHA DE CONCRETO - TCC 01 - AREIA E BRITA COMERCIAIS	UND	1,00
2003489	SICRO	CAIXA COLETORA DE SARJETA - CCS 07 - COM GRELHA DE CONCRETO - TCC 01 - AREIA E BRITA COMERCIAIS	UND	1,00
2003497	SICRO	CAIXA COLETORA DE SARJETA - CCS 11 - COM GRELHA DE CONCRETO - TCC 01 - AREIA E BRITA COMERCIAIS	UND	1,00
2003571	SICRO	DRENO LONGITUDINAL PROFUNDO PARA CORTE EM SOLO - DPS 08 - TUBO DE CONCRETO PERFURADO E BRITA COMERCIAL	M	296,40
2003611	SICRO	DRENO SUBSUPERFICIAL - DSS 04 - TUBO PEAD E BRITA COMERCIAL	M	88,17
2003613	SICRO	BOCA DE SAÍDA PARA DRENO SUB-SUPERFICIAL - BSD 03 - AREIA E BRITA COMERCIAIS	UN	2,00
2003618	SICRO	BOCA DE LOBO SIMPLES - BLS 01 - AREIA E BRITA COMERCIAIS	UND	27,00
2003634	SICRO	BOCA DE LOBO DUPLA - GRELHA DE CONCRETO - BLDG 01 - AREIA E BRITA COMERCIAIS	UN	3,00
2003644	SICRO	CAIXA DE LIGAÇÃO E PASSAGEM - CLP 02 - AREIA E BRITA COMERCIAIS	UND	13,00
2003650	SICRO	CAIXA DE LIGAÇÃO E PASSAGEM - CLP 05 - AREIA E BRITA COMERCIAIS	UND	1,00
2003682	SICRO	POÇO DE VISITA - PVI 03 - AREIA E BRITA COMERCIAIS	UND	1,00
2003686	SICRO	POÇO DE VISITA - PVI 05 - AREIA E BRITA COMERCIAIS	UND	13,00
2003698	SICRO	POÇO DE VISITA - PVI 11 - AREIA E BRITA COMERCIAIS	UND	1,00
2003716	SICRO	CHAMINÉ DOS POÇOS DE VISITA - CPV 02 - AREIA E BRITA COMERCIAIS	UND	8,00
2003718	SICRO	CHAMINÉ DOS POÇOS DE VISITA - CPV 03 - AREIA E BRITA COMERCIAIS	UND	1,00
2003720	SICRO	CHAMINÉ DOS POÇOS DE VISITA - CPV 04 - AREIA E BRITA COMERCIAIS	UND	4,00
2003722	SICRO	CHAMINÉ DOS POÇOS DE VISITA - CPV 05 - AREIA E BRITA COMERCIAIS	UND	2,00
2003724	SICRO	CHAMINÉ DOS POÇOS DE VISITA - CPV 06 - AREIA E BRITA COMERCIAIS	UND	1,00
2003767	SICRO	LASTRO DE AREIA COMERCIAL - ESPALHAMENTO MANUAL	M3	101,85
2003820	SICRO	DRENO TIPO BARBACÃ - DRB 01 - D = 75 MM EM ESTRUTURA DE CONTENÇÃO DE ENCOSTA - EXCLUSO O TUBO DE DRENAGEM	UND	79,00
2003823	SICRO	TUBO DE CONCRETO PA2 COMERCIAL PARA DRENAGEM - D = 0,60 M - FORNECIMENTO E INSTALAÇÃO	M	36,21
2003842	SICRO	ENCHIMENTO DE JUNTA DE CONCRETO COM ARGAMASSA ASFÁLTICA DE DENSIDADE 1.700 KG/M³ - ESPESSURA DE 1 CM	KG	836,53
2003850	SICRO	LASTRO DE BRITA COMERCIAL COMPACTADO COM SOQUETE VIBRATÓRIO - ESPALHAMENTO MANUAL	M³	436,19
2003866	SICRO	APLICAÇÃO DE GEOTÊXTIL NÃO-TECIDO AGULHADO COM RESISTÊNCIA À TRAÇÃO LONGITUDINAL DE 14 KN/M	M²	7.464,80
2003868	SICRO	LASTRO DE PEDRA DE MÃO OU RACHÃO - ESPALHAMENTO MANUAL	M³	4.543,62
2003925	SICRO	DRENO SUBSUPERFICIAL - DSS 04 - TUBO DE CONCRETO PERFURADO E BRITA COMERCIAL	M	491,00
2003934	SICRO	TUBO DE PVC D = 75 MM COLOCADO EM DISPOSITIVO DE DRENAGEM	M	196,64
2003935	SICRO	TUBO DE PVC PERFURADO OU NAO D=0,050M	M	0,32

O PRESENTE DOCUMENTO É PARTE INTEGRANTE DA CERTIDÃO DE ACERVO TÉCNICO EXPEDIDA PELO CREA-SP.
CAT No: 2620250009843 - 06/06/2025 10:03:46 - Autenticação Digital: 0nx1GzAFJCCFC5UyUK1AnC10n5GC50ag.

CÓDIGO	ORIGEM	DESCRIÇÃO	UNIDADE	TOTAL
2003986	SICRO	TUBO PEAD COM PAREDES ESTRUTURADAS PARA DRENAGEM - D = 600 MM	M	43,00
2003987	SICRO	TUBO PEAD COM PAREDES ESTRUTURADAS PARA DRENAGEM - D = 750 MM	M	46,00
2003988	SICRO	TUBO PEAD COM PAREDES ESTRUTURADAS PARA DRENAGEM - D = 800 MM	M	60,00
2003989	SICRO	TUBO PEAD COM PAREDES ESTRUTURADAS PARA DRENAGEM - D = 900 MM	M	223,00
2004508	SICRO	GEODRENO VERTICAL PARA TRATAMENTO DE SOLOS MOLES	M	72.018,00
2007971	SICRO	DRENO DE PVC D = 100 MM PARA OAE - FORNECIMENTO E INSTALAÇÃO	M	1.139,80
2008091	SICRO	DRENO DE PVC D = 150 MM PARA OAE - FORNECIMENTO E INSTALAÇÃO	M	31,00
2015642	SICRO	DRENO EM TUBO DE AÇO GALVANIZADO D = 100 MM EM OAE - FORNECIMENTO E INSTALAÇÃO	M	57,00
2106234	SICRO	ESCORAMENTO METÁLICO COM QUADRO TUBULAR CONTRAVENTADO - CAPACIDADE DE CARGA DE ATÉ 2 T/M² - QUADRO DE 1,0 X 1,0 X 1,0 M - UTILIZAÇÃO DE 10 VEZES - FORNECIMENTO, INSTALAÇÃO E RETIRADA	M³	152,08
2106235	SICRO	ESCORAMENTO METÁLICO COM QUADRO TUBULAR CONTRAVENTADO - CAPACIDADE DE CARGA ATÉ 3,8 T/M² - QUADRO DE 1,0 X 1,0 X 1,2 M - UTILIZAÇÃO DE 50 VEZES - FORNECIMENTO, INSTALAÇÃO E RETIRADA	M3	7.985,20
2106292	SICRO	ESCORAMENTO DE VALAS COM TÁBUAS DE 2,5 X 30 CM E LONGARINAS DE 6 X 16 CM - ESTRONCAS A CADA METRO NÃO INCLUÍDAS PROFUNDIDADE DE ATÉ 4 M - MADEIRA COM UTILIZAÇÃO DE 3 VEZES - CONFECÇÃO, INSTALAÇÃO E RETIRADA	M²	469,00
2108171	SICRO	ESCORAMENTO COM PONTALETES D = 15 CM - UTILIZAÇÃO DE 3 VEZES - CONFECÇÃO, INSTALAÇÃO E RETIRADA	M³	27.704,74
2306002	SICRO	ESTACA PRÉ-MOLDADA DE CONCRETO ARMADO CENTRIFUGADO COM COMPRESSÃO ADMISSÍVEL DE 230 T - SEM EMENDA - FORNECIMENTO E CRAVAÇÃO	M	1.375,00
2306015	SICRO	ESTACA PRANCHA METÁLICA - FORNECIMENTO E CRAVAÇÃO COM GUINDASTE EQUIPADO COM MARTELO HIDRÁULICO	KG	391.927,18
2306072	SICRO	ESTACA CIRCULAR TIPO ESTACÃO ESCAVADA COM USO DE FLUIDO ESTABILIZANTE - CONFECÇÃO	M³	261,01
2306074	SICRO	ESTACA HÉLICE CONTÍNUA - CONFECÇÃO	M³	90,50
2306247	SICRO	ARRASAMENTO DE ESTACAS DE CONCRETO COM SEÇÃO DE ATÉ 900 CM²	M³	2,24
2306248	SICRO	ARRASAMENTO DE ESTACAS DE CONCRETO COM SEÇÃO SUPERIOR À 900 CM²	M³	1,63
2407972	SICRO	FORNECIMENTO E APLICAÇÃO DE ADESIVO ESTRUTURAL À BASE DE RESINA EPÓXI	KG	3.385,06
2408149	SICRO	ESTRUTURA EM CHAPA DE AÇO ASTM A36 CORTE, SOLDA E MONTAGEM - FORNECIMENTO E INSTALAÇÃO	KG	382.195,65
2419703	SICRO	PINTURA COM TINTA ANTICORROSIVA À BASE DE EPÓXI POLIAMIDA DE DOIS COMPONENTES COM PISTOLA A AR COMPRIMIDO, UMA DEMÃO, ESPESSURA DE ATÉ 150 µM	M²	2.289,26
2419704	SICRO	PINTURA COM PRIMER EPÓXI DE DOIS COMPONENTES COM PISTOLA A AR COMPRIMIDO, UMA DEMÃO, ESPESSURA DE ATÉ 70 µM	M²	2.988,00
3103302	SICRO	FÔRMAS DE TÁBUAS DE PINHO PARA DISPOSITIVOS DE DRENAGEM - UTILIZAÇÃO DE 3 VEZES - CONFECÇÃO, INSTALAÇÃO E RETIRADA	M²	1.021,69
3106119	SICRO	FÔRMAS DE TÁBUAS DE PINHO - UTILIZAÇÃO DE 1 VEZ - CONFECÇÃO, INSTALAÇÃO E RETIRADA	M²	16,82
3106120	SICRO	FÔRMAS DE TÁBUAS DE PINHO - UTILIZAÇÃO DE 2 VEZES - CONFECÇÃO, INSTALAÇÃO E RETIRADA	M²	266,05
3107970	SICRO	FÔRMAS CURVAS DE COMPENSADO RESINADO 10 MM - USO GERAL - UTILIZAÇÃO DE 2 VEZES - CONFECÇÃO, INSTALAÇÃO E RETIRADA	M²	174,30
3107995	SICRO	FORMAS DE COMPENSADO RESINADO 10 MM - USO GERAL - UTILIZAÇÃO DE 1 VEZ - CONFECÇÃO, INSTALAÇÃO E RETIRADA	M²	225,46
3107997	SICRO	FORMAS DE COMPENSADO RESINADO 10 MM - USO GERAL - UTILIZAÇÃO DE 3 VEZ - CONFECÇÃO, INSTALAÇÃO E RETIRADA	M²	627,96
3108001	SICRO	FÔRMAS DE COMPENSADO RESINADO 12 MM - USO GERAL - UTILIZAÇÃO DE 3 VEZES - CONFECÇÃO, INSTALAÇÃO E RETIRADA	M²	19.741,14
3108011	SICRO	FÔRMAS DE COMPENSADO PLASTIFICADO 12 MM - USO GERAL - UTILIZAÇÃO DE 1 VEZ - CONFECÇÃO, INSTALAÇÃO E RETIRADA	M²	3.277,79
3108015	SICRO	FÔRMAS DE COMPENSADO PLASTIFICADO 14 MM - USO GERAL - UTILIZAÇÃO DE 1 VEZ - CONFECÇÃO, INSTALAÇÃO E RETIRADA	M²	1.569,25
3713600	SICRO	DEFENSA MALEÁVEL SIMPLES - FORNECIMENTO E IMPLANTAÇÃO	M	1.393,00
3713601	SICRO	ANCORAGEM DE DEFENSA MALEÁVEL SIMPLES - FORNECIMENTO E IMPLANTAÇÃO	M	128,00
3713610	SICRO	CERCA COM 4 FIOS DE ARAME FARPADO E MOURÃO DE CONCRETO DE SEÇÃO QUADRADA DE 11 CM A CADA 2,5 M E ESTICADOR DE 15 CM A CADA 50 M - AREIA E BRITA COMERCIAIS	M	390,60
3713705	SICRO	REMOÇÃO DE DEFENSA METÁLICA	M	80,00
3713826	SICRO	BARREIRA SIMPLES DE CONCRETO, NÃO ARMADA, MOLDADA NO LOCAL, COM EXTRUSORA (PERFIL NEW JERSEY) - H = 810 + 100 MM	M	26,00
3713827	SICRO	BARREIRA DUPLA DE CONCRETO, NÃO ARMADA, MOLDADA NO LOCAL, COM EXTRUSORA (PERFIL NEW JERSEY) - H = 810 + 100 MM	M	5,00
3713828	SICRO	BARREIRA DUPLA DE CONCRETO, ARMADA, PRÉ-MOLDADA (PERFIL NEW JERSEY) - L = 3,82 M E H = 810 MM	M	379,95
3713902	SICRO	TERMINAL ABSORVEDOR DE ENERGIA DE ABERTURA COM NÍVEL DE CONTENÇÃO TL3 PARA DEFENSA METÁLICA - FORNECIMENTO E IMPLANTAÇÃO	UN	1,00
3719529	SICRO	BARREIRA SIMPLES DE CONCRETO ARMADO - PRÉ MOLDADA	M	636,52
3806386	SICRO	GUARDA CORPO E CORRIMÃO METÁLICO PARA PASSARELAS PARA PEDESTRES - FORNECIMENTO E INSTALAÇÃO	M	1.890,30

O PRESENTE DOCUMENTO É PARTE INTEGRANTE DA CERTIDÃO DE ACERVO TÉCNICO EXPEDIDA PELO CREA-SP.
CAT No: 2620250009843 - 06/06/2025 10:03:46 - Autenticação Digital: 0nx1GzAFJCCFC5UyUK1AnC10n5GC50ag.

CÓDIGO	ORIGEM	DESCRIÇÃO	UNIDADE	TOTAL
3806402	SICRO	LIMPEZA EM SUPERFICIE DE CONCRETO COM JATEAMENTO D'ÁGUA SOB PRESSÃO	M²	84.485,14
3806403	SICRO	LIMPEZA EM SUPERFÍCIE DE CONCRETO COM JATEAMENTO ABRASIVO COM USO DE GRANALHAS DE AÇO	M²	1.065,43
3806407	SICRO	PINGADEIRA DE ELASTÔMERO PERFIL 40 X 40 MM COM ABA INCLINADA E FIXADA COM ADESIVO ESTRUTURAL E PINOS - FORNECIMENTO E INSTALAÇÃO	M	668,00
3806408	SICRO	DRENO DE PVC D = 75 MM - FORNECIMENTO E INSTALAÇÃO	M	24,00
3806409	SICRO	SUBSTITUIÇÃO DE JUNTA DE DILATAÇÃO - FORNECIMENTO E INSTALAÇÃO	M	28,80
3806410	SICRO	PLATAFORMA DE TRABALHO SUSPENSA SOB TABULEIRO DE PONTES COM TRELIÇAS METÁLICAS E TÁBUAS - UTILIZAÇÃO DE 100 VEZES - CONFECÇÃO, INSTALAÇÃO E RETIRADA	M²	2.945,36
3806412		ABERTURA DE JANELA EM ESTRUTURA DE CONCRETO EXISTENTE PARA INSPEÇÃO COM ESPESSURA ATÉ 0,20 M E SEÇÃO 0,49 M²	UNID.	9,00
3806415	SICRO	DEMOLIÇÃO CONTROLADA DE CONCRETO COM MARTELETE	M³	43,42
3806416	SICRO	ELEVAÇÃO DE ESTRUTURAS ATÉ 490 KN PARA SUBSTITUIÇÃO DE APARELHO DE APOIO COM A UTILIZAÇÃO DE MACACO HIDRÁULICO	UN	304,00
3806417	SICRO	ELEVAÇÃO DE ESTRUTURAS DE 496 A 929 KN PARA SUBSTITUIÇÃO DE APARELHO DE APOIO COM A UTILIZAÇÃO DE MACACO HIDRÁULICO	UN	28,00
3806418	SICRO	ELEVAÇÃO DE ESTRUTURAS DE 980 A 1.470 KN PARA SUBSTITUIÇÃO DE APARELHO DE APOIO COM A UTILIZAÇÃO DE MACACO HIDRÁULICO	UNID.	25,00
3806420	SICRO	LANÇAMENTO DE VIGA PRÉ-MOLDADA DE ATÉ 500 KN COM UTILIZAÇÃO DE GUINDASTE	UN	115,00
3806422	SICRO	LANÇAMENTO DE VIGA PRÉ-MOLDADA DE 750 A 1.000 KN COM UTILIZAÇÃO DE GUINDASTE	UN	2,00
3806426	SICRO	LANÇAMENTO DE PRÉ-LAJE COM UTILIZAÇÃO DE GUINDAUTO	T	171,59
3806429	SICRO	PLATAFORMA DE TRABALHO EM AÇO TUBULAR APOIADA NO SOLO - ALTURA DE 4 A 6 M - UTILIZAÇÃO DE 100 VEZES - FORNECIMENTO, INSTALAÇÃO E RETIRADA	M³	4.331,00
3806430	SICRO	ANDAIME TUBULAR	M³	176,00
3807863	SICRO	CHUMBADOR PARA CONCRETO D = 12,5 MM TIPO TECBOLT - FORNECIMENTO E INSTALAÇÃO	UNID.	576,00
3807865	SICRO	CHUMBADOR PARA CONCRETO D = 20 MM TIPO TECBOLT - FORNECIMENTO E INSTALAÇÃO	UND	192,00
3808043	SICRO	PINTURA COM NATA DE CIMENTO - 3 DEMÃOS	M²	17.367,51
3808207	SICRO	ESCADA TUBULAR MULTIDIRECIONAL EM AÇO GALVANIZADO - UTILIZAÇÃO DE 100 VEZES - FORNECIMENTO, INSTALAÇÃO E RETIRADA	M	282,80
3816118	SICRO	GUARDA CORPO DE CONCRETO - FABRICAÇÃO - AREIA E BRITA COMERCIAL	M	135,52
3816138	SICRO	GAIOLA METÁLICA EM CANTONEIRA PARA CONTENÇÃO DE CORDOALHA	KG	1.087,24
4011209	SICRO	REGULARIZAÇÃO DO SUBLEITO	M²	49.219,26
4011276	SICRO	BASE OU SUB-BASE DE BRITA GRADUADA COM BRITA COMERCIAL	M³	510,27
4011278	SICRO	BASE OU SUB-BASE DE BRITA GRADUADA TRATADA COM CIMENTO COM BRITA COMERCIAL	M3	1.722,80
4011279	SICRO	BASE OU SUB-BASE DE MACADAME SECO COM BRITA COMERCIAL	M3	2.320,01
4011301	SICRO	SUB-BASE DE SOLO-CIMENTO COM 7% DE CIMENTO E MISTURA NA PISTA COM MATERIAL DE JAZIDA	M³	233,68
4011351	SICRO	IMPRIMAÇÃO COM ASFALTO DILUÍDO	M²	82.833,98
4011353	SICRO	PINTURA DE LIGAÇÃO	M²	122.428,14
4011463	SICRO	CONCRETO ASFÁLTICO - FAIXA C - AREIA E BRITA COMERCIAIS	T	3.124,62
4011479	SICRO	FRESAGEM CONTÍNUA DE REVESTIMENTO BETUMINOSO	M³	146,44
4413022	SICRO	ADUBAÇÃO MANUAL DE COBERTURA EM ÁREAS DE SEMEADURA VIA SECA OU DE HIDROSSEMEADURA	M²	1.296,96
4413200	SICRO	PLANTIO DE GRAMA COMERCIAL EM PLACAS	M2	1.022,00
4413905	SICRO	HIDROSSEMEADURA	M²	15.926,65
4413942	SICRO	ESPALHAMENTO DE MATERIAL EM BOTA-FORA	M³	8.631,84
4413984	SICRO	REGULARIZAÇÃO DE BOTA-FORA COM ESPALHAMENTO E COMPACTAÇÃO	M³	67.382,06
4413996	SICRO	ENLEIVAMENTO	M²	33.715,38
4507738	SICRO	ANCORAGEM ATIVA COM 10 CORDOALHAS ADERENTES D = 15,2 MM - FORNECIMENTO E INSTALAÇÃO	UN	16,00
4507755	SICRO	ANCORAGEM ATIVA COM 12 CORDOALHAS ADERENTES D = 12,7 MM - FORNECIMENTO E INSTALAÇÃO	UN	20,00
4507756	SICRO	ANCORAGEM ATIVA COM 12 CORDOALHAS ADERENTES D = 15,2 MM - FORNECIMENTO E INSTALAÇÃO	UN	16,00
4507758	SICRO	ANCORAGEM ATIVA COM 15 CORDOALHAS ADERENTES D = 15,2 MM - FORNECIMENTO E INSTALAÇÃO	UND	196,00
4507760	SICRO	ANCORAGEM ATIVA COM 19 CORDOALHAS ADERENTES D = 15,2 MM - FORNECIMENTO E INSTALAÇÃO	UN	24,00
4507835	SICRO	BAINHA METÁLICA REDONDA D = 65 MM PARA 12 CORDOALHAS D = 12,7 MM - FORNECIMENTO, INSTALAÇÃO E INJEÇÃO DE NATA DE CIMENTO	M	347,62
4507839	SICRO	BAINHA METÁLICA REDONDA D = 75 MM PARA 10 CORDOALHAS D = 15,2 MM - FORNECIMENTO, INSTALAÇÃO E INJEÇÃO DE NATA DE CIMENTO	M	476,67
4507842	SICRO	BAINHA METÁLICA REDONDA D = 80 MM PARA 12 CORDOALHAS D = 15,2 MM - FORNECIMENTO, INSTALAÇÃO E INJEÇÃO DE NATA DE CIMENTO	M	543,32
4507844	SICRO	BAINHA METÁLICA REDONDA D = 85 MM PARA 15 CORDOALHAS D = 15,2 MM - FORNECIMENTO, INSTALAÇÃO E INJEÇÃO DE NATA DE CIMENTO	M	1.661,94
4507847	SICRO	BAINHA METÁLICA REDONDA D = 90 MM PARA 16 CORDOALHAS D = 15,2 MM - FORNECIMENTO, INSTALAÇÃO E INJEÇÃO DE NATA DE CIMENTO	M	722,36

O PRESENTE DOCUMENTO É PARTE INTEGRANTE DA CERTIDÃO DE ACERVO TÉCNICO EXPEDIDA PELO CREA-SP.
CAT No: 2620250009843 - 06/06/2025 10:03:46 - Autenticação Digital: 0nx1GzAFJCCFC5UyUK1AnC10n5GC50ag.

CÓDIGO	ORIGEM	DESCRIÇÃO	UNIDADE	TOTAL
4507956	SICRO	CORDOALHA CP 190 RB D = 12,7 MM - FORNECIMENTO E INSTALAÇÃO	KG	3.463,00
4507957	SICRO	CORDOALHA CP 190 RB D = 15,2 MM - FORNECIMENTO E INSTALAÇÃO	KG	67.614,78
4508176	SICRO	BAINHA METÁLICA REDONDA D = 95 MM PARA 19 CORDOALHAS D = 15,2 MM - FORNECIMENTO, INSTALAÇÃO E INJEÇÃO DE NATA DE CIMENTO	M	362,40
4805750	SICRO	ESCAVAÇÃO MANUAL EM MATERIAL DE 1ª CATEGORIA	M³	2.744,04
4805751	SICRO	ESCAVAÇÃO MANUAL EM MATERIAL DE 1ª CATEGORIA NA PROFUNDIDADE DE 1 A 2 M	M³	326,28
4805755	SICRO	APILOAMENTO MANUAL	M³	2.571,01
4805756	SICRO	ESCAVAÇÃO MANUAL REATERRO E COMPACTAÇÃO EM MATERIAL DE 1ª CATEGORIA	M³	6.094,73
4805757	SICRO	ESCAVAÇÃO MECÂNICA DE VALA EM MATERIAL DE 1ª CATEGORIA	M³	19.839,17
4815671	SICRO	REATERRO E COMPACTAÇÃO COM SOQUETE VIBRATÓRIO	M³	780,65
4816018	SICRO	AREIA EXTRAÍDA COM TRATOR E CARREGADEIRA	M³	2.648,63
4816096	SICRO	ESCAVAÇÃO E CARGA DE MATERIAL DE JAZIDA COM ESCAVADEIRA HIDRÁULICA	M³	767,89
4915608	SICRO	REGULARIZAÇÃO DE TALUDES E VALAS COM SOQUETE VIBRATÓRIO	M²	280,26
4915609	SICRO	REGULARIZAÇÃO DE VALAS COM APILOAMENTO DO FUNDO	M²	474,89
4915639	SICRO	LIMPEZA EM SUPERFÍCIE DE CONCRETO COM ESCOVA DE AÇO	M²	18.846,70
4915645	SICRO	INJEÇÃO DE ADESIVO ESTRUTURAL À BASE DE RESINA EPÓXI DE BAIXA VISCOSIDADE PARA TRATAMENTO DE FISSURAS EM SUPERFÍCIE DE CONCRETO - FORNECIMENTO E APLICAÇÃO MECANIZADA	KG	11,93
4915652	SICRO	BICO DE ADESÃO PARA INJEÇÃO DE ADESIVO ESTRUTURAL À BASE DE RESINA EPÓXI - FORNECIMENTO, INSTALAÇÃO E RETIRADA	UN	1.607,00
4915653	SICRO	SELAGEM SUPERFICIAL COM ADESIVO ESTRUTURAL A BASE DE RESINA EPOXI DE ALTA VISCOSIDADE (2KG/M²)	KG	37,80
4915654	SICRO	LIXAMENTO MECÂNICO DE SUPERFÍCIE DE CONCRETO	M²	204,65
4915667	SICRO	REMOÇÃO MECANIZADA DE REVESTIMENTO BETUMINOSO	M³	3.949,31
4915669	SICRO	REMOÇÃO MECANIZADA DE CAMADA GRANULAR DO PAVIMENTO	M³	7.623,72
4915671	SICRO	REATERRO E COMPACTAÇÃO COM SOQUETE VIBRATÓRIO	M³	12.361,35
4915686	SICRO	LIMPEZA E DESOBSTRUÇÃO DE DISPOSITIVOS DE DRENAGEM EM OAE	UN	16,88
4915733	SICRO	RECOMPOSIÇÃO MANUAL DE ATERRO COM MATERIAL DE JAZIDA	M³	1.046,31
4915737	SICRO	REMOÇÃO MECANIZADA DE BARREIRA EM SOLO	M3	5,75
5212560	SICRO	PLACA DE ADVERTÊNCIA PARA SINALIZAÇÃO DE OBRAS MONTADA EM SUPORTE METÁLICO MÓVEL, LADO 1,00 M - UTILIZAÇÃO DE 600 CICLOS - FORNECIMENTO, 01 IMPLANTAÇÃO E 01 RETIRADA DIÁRIA	UN.DIA	11.088,00
5213359	SICRO	TACHA REFLETIVA EM PLÁSTICO INJETADO - MONODIRECIONAL TIPO I - COM UM PINO - FORNECIMENTO E COLOCAÇÃO	UN	1.919,00
5213364	SICRO	REMOÇÃO DE PLACA DE SINALIZAÇÃO	M²	72,48
5213383	SICRO	CAVALETE EM POLIETILENO ZEBRADO COM FAIXA REFLETIVA - H = 1,00 M - UTILIZAÇÃO DE 200 VEZES	UN.DIA	95,00
5213390	SICRO	BARREIRA DE SINALIZAÇÃO TIPO I DE DIRECIONAMENTO OU BLOQUEIO CONTÍNUA - UTILIZAÇÃO DE 10 VEZES	M	150,00
5213392	SICRO	TACHA REFLETIVA METÁLICA COM UM PINO - MONODIRECIONAL - FORNECIMENTO E COLOCAÇÃO	UND	1.699,00
5213394	SICRO	TACHA REFLETIVA METÁLICA COM UM PINO - BIDIRECIONAL - FORNECIMENTO E COLOCAÇÃO	UND	131,00
5213403	SICRO	PINTURA DE FAIXA - TINTA BASE ACRÍLICA EMULSIONADA EM ÁGUA - ESPESSURA DE 0,5 MM	M²	2.584,22
5213408	SICRO	PINTURA DE FAIXA - TERMOPLÁSTICO POR ASPERSÃO - ESPESSURA DE 1,5 MM	M²	1.057,47
5213409	SICRO	PINTURA DE SETAS E ZEBRADOS - TERMOPLÁSTICO POR EXTRUSÃO - ESPESSURA DE 3,0 MM	M²	446,43
5213415	SICRO	PLACA EM AÇO Nº 16 GALVANIZADO COM PELÍCULA RETRORREFLETIVA TIPO III + SI - CONFECÇÃO	M²	111,56
5213417	SICRO	CONFECÇÃO DE PLACA EM AÇO N 16 GALVANIZADO, COM PELÍCULA RETROREFLETIVA TIPO I + III	M²	47,94
5213435	SICRO	CONFECÇÃO DE PLACA EM ALUMÍNIO, ESPESSURA DE 1,5 MM, MODULADA, AÉREA, COM PELÍCULA RETRORREFLETIVA TIPO III + III	M2	6,16
5213464	SICRO	FORNECIMENTO E IMPLANTAÇÃO DE PLACA DE ADVERTÊNCIA EM AÇO, LADO DE 0,60 M - PELÍCULA RETRORREFLETIVA TIPO I + SI	UNID	14,00
5213466	SICRO	FORNECIMENTO E IMPLANTAÇÃO DE PLACA DE ADVERTÊNCIA EM AÇO, LADO DE 1,00 M - PELÍCULA RETRORREFLETIVA TIPO I + SI	UNID	144,00
5213476	SICRO	PLACA DELINEADOR EM AÇO - 0,50 X 0,60 M - PELÍCULA RETRORREFLETIVA TIPO I + IV - FORNECIMENTO E IMPLANTAÇÃO	UND	42,00
5213477	SICRO	PLACA DELINEADOR EM AÇO - 0,30 X 0,90 M - PELÍCULA RETRORREFLETIVA TIPO I + IV - FORNECIMENTO E IMPLANTAÇÃO	UND	4,00
5213486	SICRO	FORNECIMENTO E IMPLANTAÇÃO DE PLACA EM ALUMÍNIO COMPOSTO, ESPESSURA DE 3,0 MM, MODULADA, AÉREA - PELÍCULA RETRORREFLETIVA TIPO I + III	M²	57,80
5213571	SICRO	PLACA EM AÇO - PELÍCULA I + III - FORNECIMENTO E IMPLANTAÇÃO	M²	175,10
5213572	SICRO	FORNECIMENTO E IMPLANTAÇÃO DE PLACA EM AÇO - PELÍCULA III + III	M2	3,90
5213625	SICRO	SEMIPÓRTICO METÁLICO COM VÃO DE 2,7 M, VENTO DE 35 M/S, ÁREA DE EXPOSIÇÃO DE ATÉ 4,05 M², TENSÃO ADMISSÍVEL SOLO > 200 KN/M² - AREIA E BRITA COMERCIAIS	UND	2,00
5213830	SICRO	REMOÇÃO DE SINALIZAÇÃO HORIZONTAL POR FRESAGEM	M2	614,19
5213835	SICRO	CONE PLÁSTICO PARA CANALIZAÇÃO DE TRÂNSITO - UTILIZAÇÃO DE 5 VEZES	UN	31.181,00

O PRESENTE DOCUMENTO É PARTE INTEGRANTE DA CERTIDÃO DE ACERVO TÉCNICO EXPEDIDA PELO CREA-SP.
CAT No: 2620250009843 - 06/06/2025 10:03:46 - Autenticação Digital: 0nx1GzAFJCCFC5UyUK1AnC10n5GC50ag.

CÓDIGO	ORIGEM	DESCRIÇÃO	UNIDADE	TOTAL
5213838	SICRO	CILINDRO CANALIZADOR DE TRÁFEGO COM BASE QUADRADA DE 111 X 56 X 56 CM - UTILIZAÇÃO DE 600 CICLOS - FORNECIMENTO, 01 IMPLANTAÇÃO E 01 RETIRADA DIÁRIA	UND	302,00
5213840	SICRO	DISPOSITIVO DE DIRECINAMENTO OU BLOQUEIO TIPO TELA PLÁSTICA COM SUPORTE FIXO - CONFECÇÃO	M²	800,80
5213848	SICRO	LUZ DE ADVERTÊNCIA E BATERIA PARA DISPOSITIVOS DE SINALIZAÇÃO - UTILIZAÇÃO DE 200 CICLOS - FORNECIMENTO, 01 IMPLANTAÇÃO E 01 RETIRADA DIÁRIA	UND	302,00
5213850	SICRO	OPERAÇÃO DE SINALIZAÇÃO POR BANDEIROLA DE TECIDO OU COM PLACA METÁLICA	H	25.925,92
5213855	SICRO	SUPORTE METÁLICO GALVANIZADO PARA PLACA DE REGULAMENTAÇÃO - R1 - LADO DE 0,248 M - FORNECIMENTO E IMPLANTAÇÃO	UND	1,00
5213863	SICRO	SUPORTE METÁLICO GALVANIZADO PARA PLACA DE ADVERTÊNCIA OU REGULAMENTAÇÃO - LADO OU DIÂMETRO DE 0,60 M - FORNECIMENTO E IMPLANTAÇÃO	UND	54,00
5216111	SICRO	FORNECIMENTO E IMPLANTAÇÃO DE SUPORTE E TRAVESSA PARA PLACA DE SINALIZAÇÃO EM MADEIRA DE LEI TRATADA 8 X 8 CM	UN	353,00
5300994	SICRO	PINTURA COM ESMALTE POLIURETANO DE DOIS COMPONENTES EM CHAPA METÁLICA COM PISTOLA A AR COMPRIMIDO, UMA DEMÃO, ESPESSURA M² 6,38	M²	1.920,63
5501700	SICRO	DESMATAMENTO, DESTOCAMENTO, LIMPEZA DE ÁREA E ESTOCAGEM DO MATERIAL DE LIMPEZA COM ÁRVORES DE DIÂMETRO ATÉ 0,15 M	M²	160.302,81
5501701	SICRO	DESTOCAMENTO DE ÁRVORES COM DIÂMETRO DE 0,15 A 0,30 M	UND	40,00
5501877	SICRO	ESCAVAÇÃO, CARGA E TRANSPORTE DE MATERIAL DE 1ª CATEGORIA - DMT DE 400 A 600 M - CAMINHO DE SERVIÇO EM LEITO NATURAL - COM CARREGADEIRA E CAMINHÃO BASCULANTE DE 14 M³	M³	64.892,10
5501927	SICRO	ESCAVAÇÃO, CARGA E TRANSPORTE DE MATERIAL DE 1ª CATEGORIA - DMT DE 50 A 200 M - CAMINHO DE SERVIÇO PAVIMENTADO - COM CARREGADEIRA E CAMINHÃO BASCULANTE DE 14 M³	M³	93.941,43
5501930	SICRO	ESCAVAÇÃO, CARGA E TRANSPORTE DE MATERIAL DE 1ª CATEGORIA - DMT DE 600 A 800 M - CAMINHO DE SERVIÇO PAVIMENTADO - COM CARREGADEIRA E CAMINHÃO BASCULANTE DE 14 M³	M³	3.704,50
5501936	SICRO	ESCAVAÇÃO, CARGA E TRANSPORTE DE MATERIAL DE 1ª CATEGORIA - DMT DE 1.800 A 2.000 M - CAMINHO DE SERVIÇO PAVIMENTADO - COM CARREGADEIRA E CAMINHÃO BASCULANTE DE 14 M³	M³	657,63
5501937	SICRO	ESCAVAÇÃO, CARGA E TRANSPORTE DE MATERIAL DE 1ª CATEGORIA - DMT DE 2.000 A 2.500 M - CAMINHO DE SERVIÇO PAVIMENTADO - COM CARREGADEIRA E CAMINHÃO BASCULANTE DE 14 M³	M³	1.709,57
5502135	SICRO	ESCAVAÇÃO, CARGA E TRANSPORTE DE MATERIAL DE 1ª CATEGORIA - DMT DE 50 A 200 M - CAMINHO DE SERVIÇO EM REVESTIMENTO PRIMÁRIO - COM ESCAVADEIRA E CAMINHÃO BASCULANTE DE 14 M³	M3	851,10
5502139	SICRO	ESCAVAÇÃO, CARGA E TRANSPORTE DE MATERIAL DE 1ª CATEGORIA - DMT DE 800 A 1.000 M - CAMINHO DE SERVIÇO EM REVESTIMENTO PRIMÁRIO - COM ESCAVADEIRA E CAMINHÃO BASCULANTE DE 14 M³	M3	266,25
5502162	SICRO	ESCAVAÇÃO, CARGA E TRANSPORTE DE MATERIAL DE 1ª CATEGORIA - DMT DE 200 A 400 M - CAMINHO DE SERVIÇO PAVIMENTADO - COM ESCAVADEIRA E CAMINHÃO BASCULANTE DE 14 M³	M³	7.113,40
5502166	SICRO	ESCAVAÇÃO, CARGA E TRANSPORTE DE MATERIAL DE 1ª CATEGORIA - DMT DE 1.000 A 1.200 M - CAMINHO DE SERVIÇO PAVIMENTADO - COM ESCAVADEIRA E CAMINHÃO BASCULANTE DE 14 M³	M³	1.689,14
5502806	SICRO	CAMADA DRENANTE COM CONFORMAÇÃO DE TRATOR DE ESTEIRA - AREIA COMERCIAL	M³	1.203,29
5502827	SICRO	ESCAVAÇÃO, CARGA E TRANSPORTE DE MATERIAL DE 1ª CATEGORIA NA DISTÂNCIA DE 3.000 M - CAMINHO DE SERVIÇO PAVIMENTADO - COM CARREGADEIRA E CAMINHÃO BASCULANTE DE 14 M³	M³	17.973,14
5502836	SICRO	ESCAVAÇÃO, CARGA E TRANSPORTE DE MATERIAL DE 1ª CATEGORIA NA DISTÂNCIA DE 3000 M - CAMINHO DE SERVIÇO PAVIMENTADO - COM ESCAVADEIRA E CAMINHÃO BASCULANTE DE 14 M³	M³	55.859,15
5502978	SICRO	COMPACTAÇÃO DE ATERROS A 100% DO PROCTOR NORMAL	M³	124.883,81
5502979	SICRO	CONSTRUÇÃO DE CORPO DE ATERRO COM MATERIAL DE 3ª CATEGORIA ORIUNDO DE CORTE	M³	3.823,74
5502997	SICRO	ESCAVAÇÃO, CARGA E TRANSPORTE DE SOLOS MOLES NA DISTÂNCIA DE 3.000 M - CAMINHO DE SERVIÇO PAVIMENTADO - COM CAMINHÃO BASCULANTE DE 14 M³	M³	9.177,53
5503041	SICRO	COMPACTAÇÃO DE ATERROS A 100% DO PROCTOR INTERMEDIÁRIO	M³	25.310,55
5914336	SICRO	TRANSPORTE DE MATERIAL DE 3ª CATEGORIA COM CAMINHÃO BASCULANTE DE 12 M³ PARA ROCHA - RODOVIA PAVIMENTADA	TKM	31.979,49
5914344	SICRO	TRANSPORTE COM CAMINHÃO BASCULANTE DE 6 M³ - RODOVIA PAVIMENTADA	T.KM	32.200,79
5914351	SICRO	CARGA, MANOBRA E DESCARGA DE AGREGADOS OU SOLOS EM CAMINHÃO BASCULANTE DE 14 M³ - CARGA COM CARREGADEIRA DE 3,40 M³ E DESCARGA LIVRE	T	25.759,80
5914389	SICRO	TRANSPORTE COM CAMINHÃO BASCULANTE DE 10 M³ - RODOVIA PAVIMENTADA	TKM	808.132,33
5914583	SICRO	TRANSPORTE COM CAMINHÃO CARROCERIA COM CAPACIDADE DE 9 T E COM GUINDAUTO DE 10 T.M - RODOVIA PAVIMENTADA	TKM	938,00
5914614	SICRO	TRANSPORTE COM CAMINHÃO CARROCERIA COM GUINDAUTO DE 20 T.M - RODOVIA PAVIMENTADA	TKM	7.269,41
5914675	SICRO	CARGA, MANOBRA E DESCARGA DE DEMOLIÇÃO DE CONCRETO ASFÁLTICO OU CONCRETO CIMENTO SOLTO EM CAMINHÃO BASCULANTE	T	509,96

O PRESENTE DOCUMENTO É PARTE INTEGRANTE DA CERTIDÃO DE ACERVO TÉCNICO EXPEDIDA PELO CREA-SP.
CAT No: 2620250009843 - 06/06/2025 10:03:46 - Autenticação Digital: 0nx1GzAFJCCFC5UyUK1AnC10n5GC50ag.

CÓDIGO	ORIGEM	DESCRIÇÃO	UNIDADE	TOTAL
		DE 6 M³ - CARGA COM CARREGADEIRA E DESCARGA LIVRE		
5915014	SICRO	TRANSPORTE COM CAMINHÃO CARROCERIA COM CAPACIDADE DE 11 T E COM GUINDAUTO DE 45 T.M - RODOVIA PAVIMENTADA	TKM	2.176,20
5915015	SICRO	CARGA, MANOBRA E DESCARGA DE MATERIAIS DIVERSOS EM CAMINHÃO CARROCERIA COM CAPACIDADE DE 11 T E COM GUINDAUTO DE 45 T.M	T	485,76
5915319	SICRO	TRANSPORTE COM CAMINHÃO BASCULANTE DE 14 M³ - RODOVIA EM LEITO NATURAL	TKM	36.691,85
5915321	SICRO	TRANSPORTE COM CAMINHÃO BASCULANTE DE 14 M³ - RODOVIA PAVIMENTADA	TKM	333.562,21
5915399	SICRO	CARGA, MANOBRA E DESCARGA DE AGREGADOS OU SOLOS EM CAMINHÃO BASCULANTE DE 6 M³ - CARGA COM CARREGADEIRA E DESCARGA LIVRE	T	472,65
5915400	SICRO	CARGA, DESCARGA E MANOBRA DE VIGAS PRÉ-MOLDADAS DE ATÉ 500 KN EM CAVALO MECÂNICO COM DOLLY DE 4 EIXOS COM CAPACIDADE DE 57 T	UN	90,00
5915402	SICRO	CARGA, DESCARGA E MANOBRA DE VIGAS PRÉ-MOLDADAS DE 750 A 1.000 KN EM CAVALO MECÂNICO COM DOLLYS DE 5 E 4 EIXOS COM CAPACIDADE DE 111 T	UN	2,00
5915407	SICRO	CARGA, MANOBRA E DESCARGA DE AGREGADOS OU SOLOS EM CAMINHÃO BASCULANTE DE 10 M³ - CARGA COM CARREGADEIRA DE 3,40 M³ E DESCARGA LIVRE	T	28.649,90
5915476	SICRO	CARGA, MANOBRA E DESCARGA DE AGREGADOS OU SOLOS EM CAMINHÃO BASCULANTE DE 6 M³ - CARGA MANUAL E DESCARGA LIVRE	T	677,85
-	-	DEFINIÇÃO E DEMARCAÇÃO DA ÁREA DE REPARO DE ESTRUTURAS, UTILIZANDO DISCO DE CORTE	0	36,40
*	*	TRATAMENTO DE FISSURAS PASSIVAS, SECAS E COM ABERTURA MAIOR QUE 0,3MM	%	516.257,85
00041783	SINAPI	FORNECIMENTO E EXECUÇÃO DE TUBO PEAD D=0,75M	M	35,60
00041785	SINAPI	FORNECIMENTO E EXECUÇÃO DE TUBO PEAD D=1,00M	M	138,04
00360/ORSE	ORSE/SE	ELETRODUTO DE PVC RÍGIDO ROSCÁVEL, DIÂM = 110MM (4")	M	820,00
00378/ORSE	ORSE/SE	LUVA PARA ELETRODUTO DE PVC RÍGIDO ROSCÁVEL, DIÂM = 110MM (4")	UN	69,00
00575/ORSE	ORSE/SE	LUMINÁRIA FECHADA, EM ALUMÍNIO, C/ 2 PÉTALAS, P/ ILUMINAÇÃO DE AVENIDAS E PRAÇAS C/ DIFUSOR DE ACRÍLICO (TECNOLUX REF CW-565 D/5 O	UND	16,00
00576/ORSE	ORSE/SE	LUMINÁRIA FECHADA, EM ALUMÍNIO, C/ 3 PÉTALAS, P/ ILUMINAÇÃO DE AVENIDAS E PRAÇAS C/ DIFUSOR DE ACRÍLICO (TECNOLUX REF CW-565 T/5 O	UND	11,00
00592/ORSE	ORSE/SE	REATOR PARA LÂMPADA DE VAPOR DE MERCÚRIO 80 W	UND	16,00
00593/ORSE	ORSE/SE	REATOR PARA LÂMPADA DE VAPOR DE MERCÚRIO 125 W	UND	11,00
00603/ORSE	ORSE/SE	LÂMPADA A VAPOR DE MERCÚRIO 80 W (PHILLIPS REF HPL-N80 OU SIMILAR)	UND	16,00
00919/ORSE	ORSE/SE	FORNECIMENTO E ASSENTAMENTO DE CURVA 90 DE FERRO GALVANIZADO DE 2"	UN	2,00
00932/ORSE	ORSE/SE	FORNECIMENTO E ASSENTAMENTO DE CURVA 45 DE FERRO GALVANIZADO DE 4"	UN	16,00
01533/ORSE	ORSE/SE	TUBO PVC RÍGIDO C/ANEL BORRACHA, SERIE NORMAL, P/ESGOTO PREDIAL, D = 150MM	M	19,00
02792/ORSE	ORSE/SE	FORNECIMENTO E ASSENTAMENTO DE TUBO PEAD FLEXÍVEL CORRUGADO PERFURADO D = 4" (KANADRENO OU SIMILAR)	M	43,00
02798/ORSE	ORSE/SE	CAIXA DE PASSAGEM EM ALVENARIA DE TIJOLOS MACIÇOS ESP. = 0,12M, DIM. INT. = 0.60 X 0.60 X 0.80M	UN	6,00
03336/ORSE	ORSE/SE	FORNECIMENTO DE ALÇA PREFORMADA PARA CABO MULTIPLEX 16 MM2	UN	112,00
03344/ORSE	ORSE/SE	FORNECIMENTO DE CABO MULTIPLEXADO PARA REDE 3X1X16+16MM2	M	570,00
03999/ORSE	ORSE/SE	FITA EM AÇO INOX, FUSIMEC OU SIMILAR - FORNECIMENTO	M	10,00
04179/ORSE	ORSE/SE	CABO DE COBRE PP CORDPLAST 3 X 2,5 MM2, 450/750V - FORNECIMENTO	M	228,00
07646/ORSE	ORSE/SE	POSTE DE AÇO GALVANIZADO CÔNICO CONTÍNUO RETO, DIÂMTERO SUPERIOR DE 76MM, DIÂMTERO DA BASE 175MM, ALTURA TOTAL 9M, COM BASE DE FIX	UN	24,00
07892/ORSE	ORSE/SE	ELETRODUTO EM FERRO GALVANIZADO PESADO SEM COSTURA 2" X 3M	UN	4,00
0903789	SICRO	MASSA ÚNICA, PARA RECEBIMENTO DE PINTURA, EM ARGAMASSA TRAÇO 1:2:8, ESPESSURA DE 20 MM	M²	715,75
09276/ORSE	ORSE/SE	ABRAÇADEIRA EM FERRO GALVANIZADO DN 150MM	UN	102,00
09510/ORSE	ORSE/SE	ELETRODUTO EM FERRO GALVANIZADO PESADO SEM COSTURA 4" X 3M	UN	24,00
09973/ORSE	ORSE/SE	ELETRODUTO EM FERRO GALVANIZADO PESADO SEM COSTURA 3/4" X 3M	UN	5,00
09978/ORSE	ORSE/SE	REBAIXAMENTO DE LENÇOL FREÁTICO COM PONTEIRAS FILTRANTES EM ÁREA	PT/DIA	14.850,00
1 A 00 002 07	SICRO	TRANSP. LOCAL C/ BASC. 10M3 RODOV. PAV. (RESTR)	TKM	943.221,76
1 A 00 002 60	SICRO	TRANSP. LOCAL C/ CARROCERIA C/ GUIND. RODOV. PAV.	TKM	864.477,83
1 A 01 790 01	SICRO	GUIA DE MADEIRA DE 2,5 X 7,0 CM	M	2.323,94
1 A 01 790 02	SICRO	GUIA DE MADEIRA DE 2,5 X 10,0 CM	M	434,72
1 A 01 891 01	SICRO	ESCAVAÇÃO MANUAL DE VALA EM MATERIAL DE 1A CAT.	M³	233,00
100622	SINAPI	POSTE DE AÇO CONICO CONTÍNUO CURVO SIMPLES, ENGASTADO, H=9M, INCLUSIVE LUMINÁRIA, SEM LÂMPADA - FORNECIMENTO E INSTALACAO. AF_11/2019	UN	6,00
101497	SINAPI	ENTRADA DE ENERGIA ELÉTRICA, AÉREA, BIFÁSICA, COM CAIXA DE SOBREPOR, CABO DE 10 MM2 E DISJUNTOR DIN 50A (NÃO INCLUSO O POSTE DE CONCRETO). AF_07/2020_P	UN	1,00
101538	SINAPI	ARMAÇÃO SECUNDÁRIA, COM 1 ESTRIBO E 1 ISOLADOR - FORNECIMENTO E INSTALAÇÃO. AF_07/2020	UN	6,00

O PRESENTE DOCUMENTO É PARTE INTEGRANTE DA CERTIDÃO DE ACERVO TÉCNICO EXPEDIDA PELO CREA-SP.
CAT No: 2620250009843 - 06/06/2025 10:03:46 - Autenticação Digital: 0nx1GzAFJCCFC5UyUK1AnC10n5GC50ag.

CÓDIGO	ORIGEM	DESCRIÇÃO	UNIDADE	TOTAL
101553	SINAPI	ALÇA PREFORMADA DE DISTRIBUIÇÃO, EM AÇO GALVANIZADO, AWG 1 - FORNECIMENTO E INSTALAÇÃO. AF_07/2020	UN	18,00
101637	SINAPI	BRAÇO PARA ILUMINAÇÃO PÚBLICA, EM TUBO DE AÇO GALVANIZADO, COMPRIMENTO DE 1,50 M, PARA FIXAÇÃO EM POSTE METÁLICO - FORNECIMENTO E INSTALAÇÃO. AF_08/2020	UN	6,00
101657	SINAPI	LUMINÁRIA DE LED PARA ILUMINAÇÃO PÚBLICA, DE 98 W ATÉ 137 W - FORNECIMENTO E INSTALAÇÃO. AF_08/2020	UN	6,00
101660	SINAPI	LUMINÁRIA DE LED PARA ILUMINAÇÃO PÚBLICA, DE 240 W ATÉ 350 W - FORNECIMENTO E INSTALAÇÃO. AF_08/2020	UN	6,00
1100657	SICRO	ADENSAMENTO DE CONCRETO POR VIBRADOR DE IMERSÃO	M³	254,47
1106088	SICRO	LANÇAMENTO MECÂNICO DE CONCRETO COM BOMBA REBOCÁVEL COM CAPACIDADE DE 30 M³/H - CONFECÇÃO EM CENTRAL DOSADORA DE 30 M³/H	M3	254,47
1107891	SICRO	CONCRETO FCK = 20 MPA - CONFECÇÃO EM BETONEIRA E LANÇAMENTO MANUAL - AREIA EXTRAÍDA E BRITA PRODUZIDA	M³	8,33
11999/ORSE	ORSE/SE	LUMINÁRIA EM LED PARA ILUMINAÇÃO PÚBLICA,150W,BIVOLT, LENTES POLICARBONATO,CORPO EM ALUMÍNIO INJ,FP 0,97, PROT. DPS 10KV, IP66,	UN	19,00
12461/ORSE	ORSE/SE	LUVA PARA ELETRODUTO GALVANIZADO, DIÂM = 4"	UN	32,00
12597/ORSE	ORSE/SE	CAIXA DE SOBREPOR PARA 01 DISJUNTOR BIPOLAR OU 02 DISJUNTORES MONOPOLAR, FAME OU SIMILAR	UN	19,00
12877/ORSE	ORSE/SE	IFORNECIMENTO E INSTALÇÃO DE MUFLA TERMINAL PRIMARIA UNIPOLAR USO INTERNO PARA CABO 35/120MM2 ISOLACAO 15/25KV EM EPR - BORRACHA D	UN	2,00
12915/ORSE	ORSE/SE	CAIXA DE CONCRETO PRE MOLDADO PARA ATERRAMENTO, COM TAMPA, 40 X 40 X 40, E = 5CM	UN	24,00
1506056	SICRO	PEDRA ARGAMASSADA COM CIMENTO E AREIA 1:3 - AREIA EXTRAÍDA E PEDRA DE MÃO PRODUZIDA - CONFECÇÃO E ASSENTAMENTO	M³	2.711,17
2 S 01 000 00	SICRO	DESM. DEST. E LIMP. ÁREAS C/ ARV. DIAM. ATÉ 0,15M	M²	290.500,46
2 S 01 012 00	SICRO	DESTOCAMENTO DE ÁRVORES C/DIÂM. > 0,30 M	UND	83,00
2 S 01 100 22	SICRO	ESC. CARGA TRANSP. MAT 1ª CAT DMT 50 A 200M C/E	M³	1.660,10
2 S 01 100 24	SICRO	ESC. CARGA TRANSP. MAT 1ª CAT DMT 400 A 600M C/E	M³	140.560,96
2 S 01 100 26	SICRO	ESC. CARGA TRANSP. MAT 1ª CAT DMT 800 A 1000M C/E	M3	10.690,09
2 S 01 100 29	SICRO	ESC. CARGA TRANSP. MAT 1ª CAT DMT 1400 A 1600M C/E	M3	16.963,97
2 S 01 100 31	SICRO	ESC. CARGA TRANSP. MAT 1ª CAT DMT 1800 A 2000M C/E	M3	5.575,97
2 S 01 100 32	SICRO	ESC. CARGA TRANSP. MAT 1ª CAT DMT 2000 A 3000M C/E	M³	85.340,32
2 S 01 100 33	SICRO	ESC. CARGA TRANSP. MAT 1A CAT DMT 3000 A 5000M C/E	M3	30.636,14
2 S 01 510 00	SICRO	COMPACTAÇÃO DE ATERROS A 95% PROCTOR NORMAL	M³	23.581,28
2 S 01 511 00	SICRO	COMPACTAÇÃO DE ATERROS A 100% PROCTOR NORMAL	M³	238.703,85
2 S 01 513 01	SICRO	COMPACTAÇÃO DE MATERIAL DE "BOTA-FORA"	M3	68.917,72
2 S 02 100 00	SICRO	REFORÇO DO SUBLEITO	M³	2.812,17
2 S 02 110 00	SICRO	REGULARIZAÇÃO DO SUBLEITO	M²	131.669,17
2 S 02 200 00	SICRO	SUB-BASE SOLO ESTABILIZADO GRANUL. S/ MISTURA	M³	6.335,14
2 S 02 200 01	SICRO	BASE SOLO ESTABILIZADO GRANUL. S/ MISTURA	M³	6.129,29
2 S 02 241 01	SICRO	BASE DE SOLO CIMENTO C/ MISTURA EM PISTA	M³	23.084,61
2 S 02 243 01	SICRO	SUB-BASE DE SOLO MELHOR. C/ CIMENTO MIST. EM PISTA	M³	23.381,15
2 S 02 300 00	SICRO	IMPRIMAÇÃO	M²	226.608,07
2 S 02 400 00	SICRO	PINTURA DE LIGAÇÃO	M²	264.043,15
2 S 02 501 51	SICRO	TRATAMENTO SUPERFICIAL DUPLO C/ EMULSÃO BC	M²	46.092,10
2 S 02 540 51	SICRO	USINAGEM E APLICAÇÃO DE CBUQ COM POLÍMERO	T	28.850,15
2 S 02 540 52	SICRO	USINAGEM E APLICAÇÃO DE PMQ	T	10.133,74
2 S 03 000 02	SICRO	ESCAVAÇÃO MANUAL DE CAVAS EM MATERIAL 1A CAT	M³	188,54
2 S 03 326 50	SICRO	CONCR.ESTR.FCK=20MPA-C.RAZ.USO GER.CONF.LANÇ AC/BC	M³	440,80
2 S 03 940 00	SICRO	COMPACTAÇÃO MANUAL	M³	277,00
2 S 03 940 01	SICRO	REATERRO E COMPACTAÇÃO	M³	2.593,70
2 S 04 001 00	SICRO	ESCAVAÇÃO MECÂNICA DE VALA EM MAT.1A CAT.	M³	8.443,87
2 S 04 100 01	SICRO	CORPO BSTC D=0,60M	M	84,00
2 S 04 100 02	SICRO	CORPO BSTC D=0,80M	M	2.912,70
2 S 04 100 53	SICRO	CORPO BSTC D=1,00 M AC/BC/PC	M	72,00
2 S 04 101 01	SICRO	BOCA BSTC D=0,60 M NORMAL	UND	3,00
2 S 04 101 02	SICRO	BOCA BSTC D=0,80M NORMAL	UND	3,00
2 S 04 101 51	SICRO	BOCA BSTC D=0,60 M NORMAL AC/BC/PC	UN	5,00
2 S 04 101 52	SICRO	BOCA BSTC D=0,80 M NORMAL AC/BC/PC	UN	13,00
2 S 04 101 53	SICRO	BOCA BSTC D=1,00 M NORMAL AC/BC/PC	UN	17,00
2 S 04 101 62	SICRO	BOCA BSTC D=0,80 M - ESC=30 AC/BC/PC	UN	2,00
2 S 04 111 01	SICRO	BOCA BDTC D=1,00M NORMAL	UN	4,00
2 S 04 400 54	SICRO	VALETA PROT.DE CORTES C/REVEST.CONCR.VPC 04 AC/BC	M	146,00
2 S 04 401 01	SICRO	VALETA PROT.ATERROS C/REVEST. VEGETAL - VPA 01	M	350,00
2 S 04 401 02	SICRO	VALETA PROT.ATERROS C/REVEST. VEGETAL - VPA 02	M	570,00
2 S 04 401 53	SICRO	VALETA PROT.DE ATERRO C/REVEST.CONCR.VPA 03 AC/BC	M	1.363,82
2 S 04 401 54	SICRO	VALETA PROT.DE ATERRO C/REVEST.CONCR.VPA 04 AC/BC	M	524,00
2 S 04 500 58	SICRO	DRENO LONGIT.PROF. P/CORTE EM SOLO - DPS 08 AC/BC	M	595,00
2 S 04 502 52	SICRO	BOCA DE SAÍDA P/DRENO LONGIT. PROF. - BSD 02 AC/BC	UN	3,00
2 S 04 510 56	SICRO	DRENO PEAD SUBSUPERFICIAL - DSS 04 BC	M	8.790,00
2 S 04 511 51	SICRO	BOCA DE SAÍDA P/DRENO SUB-SUPERFICIAL-BSD 03 AC/BC	UN	51,00
2 S 04 900 52	SICRO	SARJETA TRIANGULAR DE CONCRETO - STC 02 AC/BC	M	1.494,00

O PRESENTE DOCUMENTO É PARTE INTEGRANTE DA CERTIDÃO DE ACERVO TÉCNICO EXPEDIDA PELO CREA-SP.
CAT No: 2620250009843 - 06/06/2025 10:03:46 - Autenticação Digital: 0nx1GzAFJCCFC5UyUK1AnC10n5GC50ag.

CÓDIGO	ORIGEM	DESCRIÇÃO	UNIDADE	TOTAL
2 S 04 900 71	SICRO	SARJETA CANTEIRO CENTRAL CONCRETO SCC 01 AC/BC	M	110,00
2 S 04 900 72	SICRO	SARJETA CANTEIRO CENTRAL CONCRETO SCC 02 AC/BC	M	182,00
2 S 04 901 52	SICRO	SARJETA TRAPEZOIDAL DE CONCRETO - SZC 02 AC/BC	M	208,00
2 S 04 901 71	SICRO	SARJETA CANTEIRO CENTRAL CONCRETO - SCC 03 AC/BC	M	982,00
2 S 04 901 72	SICRO	SARJETA CANTEIRO CENTRAL CONCRETO - SCC 04 AC/BC	M	100,00
2 S 04 910 55	SICRO	MEIO-FIO DE CONCRETO - MFC 05 AC/BC	M	634,00
2 S 04 930 51	SICRO	CAIXA COLETORA DE SARJETA CCS 01 AC/BC	UND	2,00
2 S 04 930 52	SICRO	CAIXA COLETORA TIPO CCS02 AC/BC	UND	445,24
2 S 04 930 53	SICRO	CAIXA COLETORA DE SARJETA - CCS 03 AC/BC	UN	4,00
2 S 04 930 56	SICRO	CAIXA COLETORA DE SARJETA - CCS 06 AC/BC	UN	1,00
2 S 04 930 57	SICRO	CAIXA COLETORA DE SARJETA - CCS 07 AC/BC	UN	3,00
2 S 04 940 52	SICRO	DESCIDA D'ÁGUA TIPO RAP.CANAL RETANG.-DAR 02 AC/BC	M	25,50
2 S 04 941 52	SICRO	DESCIDA D'ÁGUA ATERROS EM DEGRAUS ARM-DAD 02 AC/BC	M	64,10
2 S 04 941 58	SICRO	DESCIDA D'ÁGUA ATERROS EM DEGRAUS ARM-DAD 08 AC/BC	UN	28,00
2 S 04 941 64	SICRO	DESCIDA D'ÁGUA ATERROS EM DEGRAUS ARM-DAD 14 AC/BC	M	7,50
2 S 04 942 51	SICRO	ENTRADA D'ÁGUA - EDA 01 AC/BC	UN	6,00
2 S 04 942 52	SICRO	ENTRADA D'ÁGUA - EDA 02 AC/BC	UN	4,00
2 S 04 942 52	SICRO	ENTRADA D'ÁGUA - EDA 02 AC/BC	UN	3,00
2 S 04 950 62	SICRO	DISSIPADOR DE ENERGIA - DES 02 AC/PC	UN	12,00
2 S 04 950 63	SICRO	DISSIPADOR DE ENERGIA - DES 03 AC/PC	UN	2,00
2 S 04 950 64	SICRO	DISSIPADOR DE ENERGIA - DES 04 AC/PC	UN	1,00
2 S 04 950 73	SICRO	DISSIPADOR DE ENERGIA DEB 03 AC/BC/PC	UND	1,00
2 S 04 950 74	SICRO	DISSIPADOR DE ENERGIA - DEB 04 AC/BC/PC	UND	399,82
2 S 04 950 75	SICRO	DISSIPADOR DE ENERGIA - DEB 05 AC/BC/PC	UN	11,00
2 S 04 962 53	SICRO	CAIXA DE LIGAÇÃO E PASSAGEM - CLP 03 AC/BC	UN	1,00
2 S 05 100 00	SICRO	ENLEIVAMENTO	M²	45.779,73
2 S 05 102 00	SICRO	HIDROSSEMEADURA	M²	13.696,61
2 S 09 002 05	SICRO	TRANSPORTE LOCAL EM RODOV. PAVIM. (CONST.)	TKM	2.050.946,94
2 S 09 002 91	SICRO	TRANSPORTE COMERCIAL C/ BASC. 10M3 ROD. PAV.	TKM	309.018,72
2003312	SICRO	VALETA DE PROTEÇÃO DE ATERROS COM REVESTIMENTO DE CONCRETO - VPA 03 - AREIA EXTRAÍDA E BRITA PRODUZIDA	M	77,00
2003318	SICRO	SARJETA TRIANGULAR DE CONCRETO - STC 01 - AREIA EXTRAÍDA E BRITA PRODUZIDA	M	331,00
2003342	SICRO	SARJETA TRAPEZOIDAL DE CONCRETO - SZC 01 - AREIA EXTRAÍDA E BRITA PRODUZIDA	M	519,00
2003344	SICRO	SARJETA TRAPEZOIDAL DE CONCRETO - SZC 02 - AREIA EXTRAÍDA E BRITA PRODUZIDA	M	251,00
2003348	SICRO	SARJETA DE CANTEIRO CENTRAL DE CONCRETO - SCC 01 - AREIA EXTRAÍDA E BRITA PRODUZIDA	M	342,00
2003350	SICRO	SARJETA DE CANTEIRO CENTRAL DE CONCRETO - SCC 02 - AREIA EXTRAÍDA E BRITA PRODUZIDA	M	622,00
2003382	SICRO	MEIO FIO DE CONCRETO - MFC 08 - AREIA EXTRAÍDA E BRITA PRODUZIDA - FÔRMA DE MADEIRA	M	158,00
2003446	SICRO	DISSIPADOR DE ENERGIA - DES 04 - AREIA EXTRAÍDA E PEDRA DE MÃO PRODUZIDA	UN	2,00
2003454	SICRO	DISSIPADOR DE ENERGIA - DEB 04 - AREIA EXTRAÍDA E PEDRA DE MÃO PRODUZIDA	UN	2,00
2003464	SICRO	DISSIPADOR DE ENERGIA - DEB 09 - AREIA EXTRAÍDA E PEDRA DE MÃO PRODUZIDA	UN	1,00
2003570	SICRO	DRENO LONGITUDINAL PROFUNDO PARA CORTE EM SOLO - DPS 08 - TUBO DE CONCRETO PERFURADO E BRITA PRODUZIDA	M	306,46
2003610	SICRO	DRENO SUBSUPERFICIAL - DSS 04 - TUBO PEAD E BRITA PRODUZIDA	M	1.130,00
2003612	SICRO	BOCA DE SAÍDA PARA DRENO SUB-SUPERFICIAL - BSD 03 - AREIA EXTRAÍDA E BRITA PRODUZIDA	UN	2,00
2003647	SICRO	CAIXA DE LIGAÇÃO E PASSAGEM - CLP 04 - AREIA EXTRAÍDA E BRITA PRODUZIDA	UN	1,00
21.03.01	DER-SP	REMOCAO CERCA ARAME,INCL.TRANSPORTE	M	225,14
22.02.06	DER-SP	CARGA DE MATERIAL DE LIMPEZA	M3	48.523,84
2408149	SICRO	ESTRUTURA EM CHAPA DE AÇO ASTM A36 CORTE, SOLDA E MONTAGEM - FORNECIMENTO E INSTALAÇÃO	KG	3.661,54
28.01.04.01	DER-SP	FORNECIMENTO E TRANSPORTE DE DE PLACA DE AÇO GT+ AI	M2	56,00
28.01.05.01	DER-SP	FORNECIMENTO E TRANSPORTE DE DE PLACA DE AÇO GT + GT	M2	148,39
28.02.07.02	DER-SP	TERMINAL AMORTECEDOR DE IMPACTO DIRECIONÁVEL (NÃO ABERTURA)	UND	6,00
28.05.08.01.99	DER-SP	TERMINAL AMORTECEDOR DE IMPACTO DIRECIONÁVEL (NÃO ABERTURA)	UND	38,00
28.06.11	DER-SP	FORN./INSTAL. DE SUPORTE PERFIL MET. GALV. TIPO C	KG	2.893,78
28.10.01.99	DER-SP	FORN./INSTAL. BALIZ. (CATADIOPTRICO) P/DEF.	UND	1.285,00
3 S 05 101 02	SICRO	REVESTIMENTO VEGETAL COM GRAMA EM LEIVAS	M2	31.924,50
37.04.70.99	DER-SP	ENCHIMENTO DE VALA COM AREIA LAVADA	M3	530,25
37.05.36.06.99	DER-SP	DELIMITADOR BALIZADOR DE SOLO	UND	428,00
3713609	SICRO	CERCA COM 4 FIOS DE ARAME FARPADO E MOURÃO DE CONCRETO DE SEÇÃO QUADRADA DE 11 CM A CADA 2,5 M E ESTICADOR DE 15 CM A CADA 50 M - AREIA EXTRAÍDA E BRITA PRODUZIDA	M	3.366,60
3713617	SICRO	BARREIRA SIMPLES DE CONCRETO, NÃO ARMADA, MOLDADA NO LOCAL (PERFIL NEW JERSEY) - H = 810 + 100 MM	M	377,90
3713902	SICRO	TERMINAL ABSORVEDOR DE ENERGIA DE ABERTURA COM NÍVEL DE CONTENÇÃO TL3 PARA DEFENSA METÁLICA - FORNECIMENTO E	UN	2,00

O PRESENTE DOCUMENTO É PARTE INTEGRANTE DA CERTIDÃO DE ACERVO TÉCNICO EXPEDIDA PELO CREA-SP.
CAT No: 2620250009843 - 06/06/2025 10:03:46 - Autenticação Digital: 0nx1GzAFJCCFC5UyUK1AnC10n5GC50ag.

CÓDIGO	ORIGEM	DESCRIÇÃO	UNIDADE	TOTAL
		IMPLANTAÇÃO		
4 S 06 000 02	DER-SP	TERMINAL DE ANCORAGEM SIMPLES TIPO A	UND	84,00
4 S 06 010 01	SICRO	DEFENSA SEMI-MALEÁVEL SIMPLES (FORN./ IMPL.)	M	17.728,06
4 S 06 010 02	SICRO	ANCORAGEM DEFENSA SEMI-MALEÁVEL SIMPLES (FORN/IMP)	M	240,00
4 S 06 010 11	SICRO	DEFENSA SEMI-MALEÁVEL DUPLA (FORN./ IMPL.)	M	164,50
4 S 06 030 61	SICRO	BARREIRA DE SEGURANÇA DUPLA DNER PRO 176/86 AC/BC	M	325,00
4 S 06 100 21	SICRO	PINT. FAIXA-TINTA BASE ACRÍL. E=0,6MM-NBR 11862/92	M²	6.251,89
4 S 06 100 22	SICRO	PINT.SETAS.ZEB.-TINTA B.ACRÍL E=0,6MM-NBR 11862/92	M²	175,60
4 S 06 100 31	SICRO	PINTURA FAIXA-TINTA B.ACRÍLICA EMULS. ÁGUA -2 ANOS	M2	2.562,81
4 S 06 110 01	SICRO	PINTURA FAIXA C/TERMOPLÁSTICO-3 ANOS (P/ ASPERSÃO)	M²	3.597,72
4 S 06 110 02	SICRO	PINTURA SETAS E ZEBRADO TERM.-3 ANOS (P/ ASPERSÃO)	M²	182,41
4 S 06 120 01	SICRO	FORN. E COLOCAÇÃO DE TACHA REFLET. MONODIRECIONAL	UND	8.954,29
4 S 06 200 02	SICRO	FORN. E IMPLANTAÇÃO PLACA SINALIZ. TOT.REFLETIVA	M²	605,55
4 S 06 203 01	SICRO	CONFECÇÃO SUPORTE E TRAVESSA P/PLACA SINALIZ	UND.	142,00
4 S 06 230 02	SICRO	FORN. E IMPL. SUP. ECOL. SEC. QUADRAD. PLACA SIN.	UND	16,00
4 S 06 230 03	SICRO	FORN. IMPL. SUP. ECOL. S. CILINDRICA PLACA SIN.	UND	32,00
4011275	SICRO	BASE OU SUB-BASE DE BRITA GRADUADA COM BRITA PRODUZIDA	M³	14.555,97
4011277	SICRO	BASE OU SUB-BASE DE BRITA GRADUADA TRATADA COM CIMENTO COM BRITA PRODUZIDA	M³	5.276,19
4011280	SICRO	BASE OU SUB-BASE DE MACADAME SECO COM BRITA PRODUZIDA	M³	1.452,57
4011357	SICRO	TRATAMENTO SUPERFICIAL SIMPLES COM EMULSÃO - BRITA PRODUZIDA	M²	102,90
4011407	SICRO	MICRORREVESTIMENTO A FRIO COM EMULSÃO MODIFICADA COM POLÍMERO DE 0,8 CM - BRITA PRODUZIDA	M²	6.053,92
4011462	SICRO	CONCRETO ASFÁLTICO - FAIXA C - AREIA EXTRAÍDA, BRITA PRODUZIDA	T	9.244,38
5 S 01 000 00	SICRO	DESM. DEST. E LIMP. ÁREAS C/ ARV. DIAM. ATÉ 0,15M M	M²	317.795,00
5 S 01 100 01	SICRO	ESC. CARGA TRANSP. MAT 1A CAT DMT 50M	M³	6.906,45
5 S 01 100 22	SICRO	ESC. CARGA TRANSP. MAT 1A CAT DMT 50 A 200M C/E	M³	13.064,95
5 S 01 100 23	SICRO	ESC. CARGA TRANSP. MAT 1A CAT DMT 200 A 400M C/E	M³	34.516,34
5 S 01 100 24	SICRO	ESC. CARGA TRANSP. MAT 1A CAT DMT 400 A 600M C/E	M³	35.385,62
5 S 01 100 25	SICRO	ESC. CARGA TRANSP. MAT 1A CAT DMT 600 A 800M C/E	M³	70.762,00
5 S 01 100 26	SICRO	ESC. CARGA TRANSP. MAT 1A CAT DMT 800 A 1000M C/E	M³	22.052,26
5 S 01 100 27	SICRO	ESC. CARGA TRANSP. MAT 1A CAT DMT 1000 A 1200M C/E	M³	26.129,53
5 S 01 100 28	SICRO	ESC. CARGA TRANSP. MAT 1A CAT DMT 1200 A 1400M C/E	M³	32.109,41
5 S 01 100 29	SICRO	ESC. CARGA TRANSP. MAT 1A CAT DMT 1400 A 1600M C/E	M³	11.982,13
5 S 01 100 30	SICRO	ESC. CARGA TRANSP. MAT 1A CAT DMT 1600 A 1800M C/E	M³	61.464,32
5 S 01 100 31	SICRO	ESC. CARGA TRANSP. MAT 1A CAT DMT 1800 A 2000M C/E	M³	15.847,73
5 S 01 100 32	SICRO	ESC. CARGA TRANSP. MAT 1A CAT DMT 2000 A 3000M C/E	M³	33.550,63
5 S 01 100 33	SICRO	ESC. CARGA TRANSP. MAT 1A CAT DMT 3000 A 5000M C/E	M³	44.317,86
5 S 01 101 32	SICRO	ESC. CARGA TRANSP. MAT 2A CAT DMT 2000 A 3000M C/E	M³	1.602,00
5 S 01 510 00	SICRO	COMPACTAÇÃO DE ATERROS A 95% DO PROCTOR NORMAL	M³	245.496,90
5 S 01 511 00	SICRO	COMPACTAÇÃO DE ATERROS A 100% PROCTOR NORMAL	M³	82.256,07
5 S 01 513 01	SICRO	COMPACTAÇÃO DE MATERIAL DE BOTA-FORA	M³	72.950,55
5 S 01 513 01	SICRO	COMPACTAÇÃO DE MATERIAL DE BOTA-FORA	M³	9.630,75
5 S 02 110 00	SICRO	REGULARIZAÇÃO DO SUBLEITO	M²	130.371,40
5 S 02 200 00	SICRO	SUB-BASE SOLO ESTABILIZADO GRANUL. S/ MISTURA	M³	24.280,36
5 S 02 200 01	SICRO	BASE SOLO ESTABILIZADO GRANUL. S/ MISTURA	M³	9.001,69
5 S 02 241 01	SICRO	BASE DE SOLO CIMENTO COM MISTURA EM USINA	M³	14.152,09
5 S 02 300 00	SICRO	IMPRIMAÇÃO	M²	119.015,11
5 S 02 400 00	SICRO	PINTURA DE LIGAÇÃO	M²	175.858,26
5 S 02 400 00	SICRO	PINTURA DE LIGAÇÃO	M²	45.849,20
5 S 02 501 51	SICRO	TRATAMENTO SUPERFICIAL DUPLO COM EMULSÃO BC	M²	74.615,70
5 S 02 501 51	SICRO	TRATAMENTO SUPERFICIAL DUPLO COM EMULSÃO BC	M²	19.763,66
5 S 02 540 51	SICRO	CONC. BETUMIN.USINADO A QUENTE - CAPA DE ROLAMENTO AC/BC	T	15.568,96
5 S 02 540 52	SICRO	CBUQ - BINDER AC/BC	T	7.346,19
5 S 02 905 00	SICRO	REMOÇÃO MECANIZADA DE REVESTIMENTO BETUMINOSO	M3	8.822,88
5 S 02 906 00	SICRO	REMOÇÃO MECANIZADA DA CAMADA GRANULAR PAVIMENTO	M3	18.324,44
5 S 02 990 11	SICRO	FRESAGEM CONTÍNUA DO REVEST. BETUMINOSO	M³	107,55
5 S 02 990 11	SICRO	FRESAGEM CONTÍNUA DO REVEST. BETUMINOSO	M³	266,60
5 S 05 100 00	SICRO	ENLEIVAMENTO	M²	155.618,23
5 S 05 102 00	SICRO	HIDROSSEMEADURA	M²	32.573,37
5 S 06 410 00	SICRO	CÊRCAS ARAME FARPADO COM SUPORTE MADEIRA	M	4.266,00
5 S 09 002 91	SICRO	TRANSPORTE COMERCIAL C/ BASC. 10M3 EM RODOVIA PAVIMENTADA	TKM	670.155,99
5 S 09 002 91	SICRO	TRANSPORTE COMERCIAL C/ BASC. 10M3 ROD. PAV.	TKM	14.445,00
5213364	SICRO	REMOÇÃO DE PLACA DE SINALIZAÇÃO	M2	48,14
5213383	SICRO	CAVALETE EM POLIETILENO ZEBRADO COM FAIXA REFLETIVA - H = 1,00 M - UTILIZAÇÃO DE 600 CICLOS - FORNECIMENTO, 01 IMPLANTAÇÃO E 01 RETIRADA DIÁRIA	UN.DIA	2.240,00
5213443	SICRO	PLACA DE REGULAMENTAÇÃO EM AÇO D = 1,20 M - PELÍCULA RETRORREFLETIVA TIPO III + SI - FORNECIMENTO E IMPLANTAÇÃO	UN	5,00
5213486	SICRO	PLACA EM ALUMÍNIO COMPOSTO, ESPESSURA DE 3,0 MM, MODULADA, AÉREA - PELÍCULA RETRORREFLETIVA TIPO I + III - FORNECIMENTO E IMPLANTAÇÃO	M2	19,54
5213835	SICRO	CONE PLÁSTICO PARA CANALIZAÇÃO DE TRÂNSITO - UTILIZAÇÃO DE 150 CICLOS - FORNECIMENTO, 01 IMPLANTAÇÃO E 01 RETIRADA DIÁRIA	UN.DIA	6.400,00

O PRESENTE DOCUMENTO É PARTE INTEGRANTE DA CERTIDÃO DE ACERVO TÉCNICO EXPEDIDA PELO CREA-SP.
CAT No: 2620250009843 - 06/06/2025 10:03:46 - Autenticação Digital: 0nx1GzAFJCCFC5UyUK1AnC10n5GC50ag.

CÓDIGO	ORIGEM	DESCRIÇÃO	UNIDADE	TOTAL
5213850	SICRO	OPERAÇÃO DE SINALIZAÇÃO POR BANDEIROLA DE TECIDO OU COM PLACA METÁLICA	H	1.920,00
5213862	SICRO	SUPORTE METÁLICO GALVANIZADO PARA PLACA DE REGULAMENTAÇÃO - R2 - LADO DE 1,20 M - FORNECIMENTO E IMPLANTAÇÃO	UN	5,00
5216111	SICRO	FORNECIMENTO E IMPLANTAÇÃO DE SUPORTE E TRAVESSA PARA PLACA DE SINALIZAÇÃO EM MADEIRA DE LEI TRATADA 8 X 8 CM	UND	38,00
5502165	SICRO	ESCAVAÇÃO, CARGA E TRANSPORTE DE MATERIAL DE 1ª CATEGORIA - DMT DE 800 A 1.000 M - CAMINHO DE SERVIÇO PAVIMENTADO - COM ESCAVADEIRA E CAMINHÃO BASCULANTE DE 14 M³	M³	345,77
705286	SICRO	CORPO BDCC 2,50 X 2,50 M - MOLDADO NO LOCAL - ALTURA DO ATERRO 1,00 A 2,50 M - AREIA EXTRAÍDA E BRITA PRODUZIDA	M	184,00
705329	SICRO	BOCA BDCC 2,50 X 2,50 M - ESCONSIDADE 0° - AREIA EXTRAÍDA E BRITA PRODUZIDA	UN	2,00
705402	SICRO	BOCA BTCC 1,50 X 1,50 M - ESCONSIDADE 0° - AREIA EXTRAÍDA E BRITA PRODUZIDA	UN	2,00
804030	SICRO	CORPO DE BSTC D = 0,80 M CA2 - AREIA EXTRAÍDA E BRITA E PEDRA DE MÃO PRODUZIDAS	M	97,00
804038	SICRO	CORPO DE BSTC D = 1,00 M CA2 - AREIA EXTRAÍDA E BRITA E PEDRA DE MÃO PRODUZIDAS	M	5,00
804198	SICRO	CORPO DE BDTC D = 1,20 M CA2 - AREIA EXTRAÍDA E BRITA E PEDRA DE MÃO PRODUZIDAS	M	51,00
804206	SICRO	CORPO DE BDTC D = 1,50 M CA2 - AREIA EXTRAÍDA E BRITA E PEDRA DE MÃO PRODUZIDAS	M	62,00
804310	SICRO	CORPO DE BTTC D = 1,50 M CA2 - AREIA EXTRAÍDA E BRITA E PEDRA DE MÃO PRODUZIDAS	M	35,00
804384	SICRO	BOCA BSTC D = 0,80 M - ESCONSIDADE 0° - AREIA EXTRAÍDA E BRITA PRODUZIDA - ALAS ESCONSAS	UN	4,00
804392	SICRO	BOCA BSTC D = 1,00 M - ESCONSIDADE 0° - AREIA EXTRAÍDA E BRITA PRODUZIDA - ALAS ESCONSAS	UN	1,00
804400	SICRO	BOCA BSTC D = 1,20 M - ESCONSIDADE 0° - AREIA EXTRAÍDA E BRITA PRODUZIDA - ALAS ESCONSAS	UN	2,00
804424	SICRO	BOCA BDTC D = 1,20 M - ESCONSIDADE 0° - AREIA EXTRAÍDA E BRITA PRODUZIDA - ALAS ESCONSAS	UN	2,00
804432	SICRO	BOCA BDTC D = 1,50 M - ESCONSIDADE 0° - AREIA EXTRAÍDA E BRITA PRODUZIDA - ALAS ESCONSAS	UN	2,00
92980	SINAPI	CABO DE COBRE FLEXÍVEL ISOLADO, 10 MM², ANTI-CHAMA 0,6/1,0 KV, PARA DISTRIBUIÇÃO - FORNECIMENTO E INSTALAÇÃO. AF_12/2015	M	250,00
96972	SINAPI	CORDOALHA DE COBRE NU 25 MM², NÃO ENTERRADA, COM ISOLADOR - FORNECIMENTO E INSTALAÇÃO. AF_12/2017	M	80,00
96985	SINAPI	HASTE DE ATERRAMENTO 5/8 PARA SPDA - FORNECIMENTO E INSTALAÇÃO. AF_12/2017	UN	9,00
98111	SINAPI	CAIXA DE INSPEÇÃO PARA ATERRAMENTO, CIRCULAR, EM POLIETILENO, DIÂMETRO INTERNO = 0,3 M. AF_12/2020	UN	9,00
AD 24.05.0300 (A)	SCO-RJ	LUZ INTERMITENTE - TRAFFIC LIGHT C/SUPORTE	UND X MES	1.152,00
AD 25.05.0150 (/)	SCO-RJ	CAVALETE	UND X MES	1.552,00
ANP	ANP	AQUISIÇÃO DE CM-30	T	6.935,72
CO05050050A	SCO-RJ	ANDAIME DE MADEIRA, PARA ALTURA ATE 7M, COMPREENDENDO MONTAGEM E DESMONTAGEM, JA CONSIDERANDO O REAPROVEITAMENTO 3 VEZES DA MADEIRA.	M3	1.334,54
COT01	SICRO	CONCRETO FCK >= 35MPA - C/ ABATIMENTO 120 +/- 20MM BRITA 0 (COM SERVIÇO DE BOMBEAMENTO VOLUME >20M³)	M³	45,74
COTAÇÃO	COTAÇÃO	RECEBIMENTO DE RESÍDUOS CLASSE A	M3	2.792.538,21
CPU000028	ANP	EMULSÃO ASFÁLTICA RR-1C	T	6.470,25
CPU000029	ANP	EMULSÃO ASFÁLTICA RR-2C	T	12.936,45
CPU000058	ANP	CIMENTOS ASFÁLTICOS CAP-30-45	T	62,13
CPU000059	ANP	CIMENTO ASFÁLTICO MODIFICADO POR POLÍMERO SBS 60-85	T	2.927,62
CPU000060	ANP	ASFALTOS DILUÍDOS CM-30	T	1.283,34
CPU000061	ANP	CIMENTO ASFÁLTICO CAP-50-70	T	0,29
CS0001	ANP	FORNECIMENTO DE CAP 50/70	T	523,23
CS0002	ANP	FORNECIMENTO DE CM-30	T	87,46
CS0003	ANP	FORNECIMENTO DE RR-1C	T	44,14
CS0004	ANP	FORNECIMENTO DE RC1C-E	T	20,74
CS0005	SICRO	TRANSPORTE DE CAP 50/70	T	523,23
CS0006	SICRO	TRANSPORTE DE CM-30	T	87,46
CS0007	SICRO	TRANSPORTE DE RR-1C	T	44,14
CS0008	SICRO	TRANSPORTE DE RC1C-E	T	20,74
CS0009	ANP	FORNECIMENTO DE RR-2C	T	0,14
CS0010	SICRO	TRANSPORTE DE RR-2C	T	0,14
CS0011	COTAÇÃO	FORNECIMENTO E IMPLANTAÇÃO DE TERMINAL ABSORVEDOR DE ENERGIA PARA DEFENSA METÁLICA	UN	8,00
DR30050050/	SCO-RJ	CAIXA DE PASSAGEM DE ALVENARIA DE TIJOLO MACICO (5,5X9,5X19,5)CM, EM PAREDES DE MEIA VEZ (0,10M), DE (0,40X0,40X0,60)M, SEM TAMPA EM CONCRETO ARMADO, UTILIZANDO ARGAMASSA DE CIMENTO E AREIA NO TRACO 1:4 EM VOLUME, COM FUNDO EM CONCRETO SIMPLES PROVIDO DE CALHA INTERNA, SENDO AS PAREDES REVESTIDAS INTERNAMENTE COM A MESMA ARGAMASSA, EXCLUSIVE ESCAVACAO E REATERRO.	UN	2,00
E9690	SICRO	CAMINHÃO CARROCERIA COM GUINDAUTO E CESTO AÉREO COM CAPACIDADE DE 10 T.M - 136 KW	H	408,00

O PRESENTE DOCUMENTO É PARTE INTEGRANTE DA CERTIDÃO DE ACERVO TÉCNICO EXPEDIDA PELO CREA-SP.
CAT No: 2620250009843 - 06/06/2025 10:03:46 - Autenticação Digital: 0nx1GzAFJCCFC5UyUK1AnC10n5GC50ag.

CÓDIGO	ORIGEM	DESCRIÇÃO	UNIDADE	TOTAL
ES05250306A	SCO-RJ	GRADIL EM BARRAS DE ACO DE 3/4 , ESPACADAS DE 12CM, MONTANTES EM BARRA QUADRADA DE 2 E 2 BARRAS CHATAS DE (2 X1/2) HORIZONTAIS, TUDO EM 2M DE LARGURA E 1,35M DE ALTURA. FORNECIMENTO E INSTALACAO, INCLUSIVE PINRTURA. PINRTURA.	MOD	236,00
ES05250356/	SCO-RJ	GRADIL DE FERRO, ALTURA DE 1,20M, EM BARRAS VERTICAIS QUADRADAS DE 5/8 E ESPACADAS DE 12,50CM, SOLDADAS EM DUAS BARRAS, SUPERIOR E INFERIOR DE (1 1/2 X1/4), MONTANTES A CADA 1,50M EM BARRAS DE (1 1/2 X3/8). FORNECIMENTO E INSTALACAO, INCLUSIVE PINTURA.	M	342,08
ES05250400/	SCO-RJ	GRADIL DE FERRO EM FERRO CONFECCIONADO EM BARRA REDONDA DE 5/8 , PINTADA COM 1 DEMAO DE ZARCAO VERDE. FORNECIMENTO E INSTALACAO.	M2	108,16
ET 75.05.0350 (/)	SCO-RJ	RESINA ACRÍLICA COMO PONTE DE ADERÊNCIA PARA ARGAMASSA EM SERVIÇOS DE RECUPERAÇÃO ESTRUTURAL. FORNECIMENTO E APLICAÇÃO.	M²	1,11
ET10050356/	SCO-RJ	CABO DE ACO GALVANIZADO, DIAMETRO DE 5/8 . FORNECIMENTO.	M	60,00
ET30100300/	SCO-RJ	JUNTA ELASTICA PRE-MOLDADA, PERFILADO EM TERMOPLASTICO PVC, TIPO 0-22 FUGENBAND OU SIMILAR. FORNECIMENTO E COLOCACAO.	M	602,39
FD04100300/	SCO-RJ	EMENDA METALICA EM ESTACA PRE-MOLDADA TIPO SCAC STANDARD OU SIMILAR, COM DIAMETRO DE 33CM E CAPACIDADE DE CARGA DE 40T A 60T.	UN	80,00
IP05050200/	SCO-RJ	POSTE DE CONCRETO, COM SECAO CIRCULAR, RETO, COM 9 M DE COMPRIMENTO, TIPO LEVE, INCLUSIVE TRANSPORTE. FORNECIMENTO.	UN	2,00
IP05250600/	SCO-RJ	POSTE DE CONCRETO, CIRCULAR RETO DE 9M, COM CABECA DE CONCRETO EXCLUSIVE FORNECIMENTO DO POSTE E DA CABECA. ASSENTAMENTO.	UN	2,00
IP10300100/	SCO-RJ	CONECTOR PARA HASTE DE ATERRAMENTO DE PARA-RAIO, COM UMA DESCIDA DE 5/8 . FORNECIMENTO.	UN	24,00
IP10300150/	SCO-RJ	CONECTOR DE PARAFUSO FENDIDO (SPLIT-BOLT) EM LIGA DE COBRE. FORNECIMENTO E INSTALACAO.	UN	60,00
IP45050275/	SCO-RJ	RELE FOTOELETRONICO PARA ILUMINACAO PUBLICA, TIPO FAIL-OFF, TENSAO DE ALIMENTACAO DE 105V E 305V, POTENCIA DA CARGA 1000W OU 1800VA, CORRENTE MAXIMA DA CARGA 10A. CORPO EM POLICARBONATO NA COR AZUL, ESTABILIZADO AO UV PINOS EM LATAO ESTANHADO, DEVENDO ATENDER A ESPECIFICACAO EM-RIOLUZ-66 E ANSI C136.10 E NBR 5126, NO QUE COUBER. FORNECIMENTO.	UN	2,00
IP50200068/	SCO-RJ	NUCLEO SIMPLES PARA LUMINARIAS EM ACO DE BAIXO TEOR DE CARBONO SAE 1010/1020 GALVANIZADO A FUSAO, INTERNA E EXTERNAMENTE POR IMERSAO UNICA EM BANHO DE ZINCO, CONFORME NBR-7398 E 7400 DA ABNT, NUCLEO DIAMETRO INTERNO DE 68MM, BRACOS COM DIAMETRO EXTERNO DE 48MM, COMPRIMENTO DE 140MM, CONFORME DESENHO A2-1791-PD E ESPECIFICACAO EM-RIOLUZ NO 40. FORNECIMENTO E INSTALACAO.	PC	19,00
IP60200506/	SCO-RJ	RETIRADA DE POSTE DE CONCRETO OU ACO DE 10M A 12M.	UN	2,00
IT25400068/	SCO-RJ	CABO DE COBRE NU, SECAO DE 16MM2. FORNECIMENTO E INSTALACAO (1KG = 7,04 METROS).	KG	34,09
IT25700100A	SCO-RJ	HASTE PARA ATERRAMENTO, DE COBRE, DE 5/8 , COM 3M DE COMPRIMENTO. FORNECIMENTO E INSTALACAO.	UN	26,00
M0004	SICRO	BARRA DE AÇO CA-50 PARA RECUPERAÇÃO ESTRUTURAL	KG	136,30
M0767	SICRO	SINALIZADOR A LED COM BATERIA	UND	75,00
M2160	SICRO	TUBO PEAD CORRUGADO PERFURADO PARA DRENAGEM - D = 100 MM	M	54,94
M2233	SICRO	PARAFUSO - D = 25 MM, COM PORCA E ARRUELA (CONFORME PROJETO)	UN.	2,00
MAT123700	SCO-RJ	SELANTE DE SILICONE, CURA NEUTRA, A PROVA D'AGUA, COM	TB	15,00
orç 1	orçamento	CAMERA IP TIPO BULLET PTZ	PÇ	2,00
orç 2	orçamento	CAMERA IP TIPO BULLET FIXA - 4MP 120º	PÇ	8,00
P8025	DNIT	AUXILIAR	MÊS	0,44
P8061	DNIT	ENGENHEIRO SÊNIOR	MÊS	0,19
P8065	DNIT	TÉCNICO	MÊS	2,11
P8066	DNIT	INSPETOR	MÊS	3,19
P8067	DNIT	INSPETOR SÊNIOR	MÊS	0,44
P8147	DNIT	DESENHISTA	MÊS	0,94
P9810	SICRO	ELETRICISTA	H	240,00
P9824	SICRO	SERVENTE	0	2.880,00
SC 35.15.0200 (/)	SCO-RJ	LIMPEZA OU PREPARO DE SUPERFÍCIE DE CONCRETO COM JATO DE ÁGUA PRESSURIZADA OU AR, EM CONDIÇÕES QUE PERMITAM UM RENDIMENTO MÉDIO DE 15M2/H.	M²	1,77
SC 35.15.0500 (A)	SCO-RJ	LIXAMENTO MECÂNICO PARA LIMPEZA OU PREPARAÇÃO DE ESTRUTURAS METÁLICAS, UTILIZANDO LIXADEIRA ELÉTRICA, CONSIDERANDO A ÁREA EFETIVAMENTE LIXADA.	M²	1.920,63
1107895	SICRO	CONCRETO FCK = 25 MPA - CONFECÇÃO EM BETONEIRA E LANÇAMENTO MANUAL - AREIA EXTRAÍDA E BRITA PRODUZIDA	0	7,00
SITE DNIT	SITE DNIT	BSTC Ø 0,60 (CA-3) - BERÇO DE CONCRETO - SERVIÇO ACABADO	M	324,15
T701	SICRO	HOMEM BANDEIRA	H	9.240,00

O PRESENTE DOCUMENTO É PARTE INTEGRANTE DA CERTIDÃO DE ACERVO TÉCNICO EXPEDIDA PELO CREA-SP.
CAT No: 2620250009843 - 06/06/2025 10:03:46 - Autenticação Digital: 0nx1GzAFJCCFC5UyUK1AnC10n5GC50ag.

PROCESSO	ASSUNTO	TIPO DE OBRA	PREÇO DO EMPRE
50535.000942/2014-31	Projeto Executivo de Implantação de Interseção em Desnível no Contorno Sul de Feira de Santana no Km 6+000 entre os Bairros de Viveiros e Feira X.	Interseção	R$ 5.949.1
50500.018764/2021-21	Projeto Piloto com orçamento de Obra de Retorno em nível km 418+500 da rodovia BR-101/ES - Concessionária ECO101.	Interseção	R$ 1.291.7
50500.041359/2020-26	Projeto Executivo de Recuperação e Adequação de toda drenagem implantada no trecho da BR-101/ES - perímetro urbano de Serra, km 246+451 ao km 271+036 (Mestre Álvaro).	Drenagem	R$ 6.961.2
50500.019680/2021-13	Encaminhamento do projeto executivo via de capa amarela e orçamento referente ao retorno em nível duplo do km 216+300, da BR-050/GO, para fins de reequilíbrio econômico-financeiro - ExtraPER.	Interseção	R$ 409.01
50500.019942/2021-31	Projeto Executivo via de capa amarela e orçamento referente ao Retorno em Nível, EXTRA-PER, km 146+100 e km 150+600 da BR-050/GO	Interseção	R$ 1.333.8
50515.014529/2017-35	Projeto Executivo de implantação da faixa adicional do km 56+200 ao km 65+800, Pista Sul da BR-381/SP - Obra PIL	Faixa Adicional	R$ 76.374.3
50500.025180/2014-83	Projeto Executivo de Interseção em Desnível no Anel de Vitória da Conquista com Av. Olivia Flores, km 21.	Interseção	R$ 9.969.9
50500.055046/2021-36	– Projeto Executivo da Obra de Implantação da Passarela ID 9 - km 205+300 da BR-364/MT	Passarela	R$ 84.00
50500.036580/2022-24	Projeto de Executivo de manutenção da Passarela Carreiros – km 019+660 da BR392/RS	Passarela	R$ 142.57
50500.017887/2021-45	Projeto Executivo via de capa amarela e orçamento referente ao retorno em nível, extra PER, do km 196+500, da rodovia BR-050/MG	Interseção	R$ 8.984.2
50500.014334/2020-50	Liberação ao Tráfego da Pista Duplicada da BR-116/RS entre o km 446+750 ao km 459+000 e km 489+360 ao km 508+850- Projeto Executivo – Sinalização.	Duplicação de rodovia	R$ 372.74
50500.055046/2021-36	Projeto Executivo com Orçamento - Retorno em Nível do km 196+500 da BR-050/MG	Passarela	R$ 84.00
50500.070165/2020-38	Projeto Executivo de alargamento e adequação da OAE – Ponte sobre o Rio Paulo Lopes - km 251-180 Pista Norte, BR-101/SC	Sinalização	R$ 201.07
50500.033520/2022-50	Apresentação de Projeto Executivo com Orçamento para implantação de 2 OAE´s no km 508+600 na rodovia BR-153/GO – Município de Aparecida de Goiânia/GO - CONCEBRA	Implantação rodoviária	R$ 8.583.8
50500.068201/2021-84	Projeto Executivo de remodelação da passarela km 40+360 da RodoviaFernão Dias, BR-381/SP	Passarela	R$ 434.97
50500.070165/2020-38	Projeto Executivo de Sinalização Definitiva no trecho entre o km 478+300 e km 486+000 da BR-116/RS (Liberação ao Tráfego)	Sinalização	R$ 201.07
50500.036354/2022-43	Projeto Executivo de Manutenção da Passarela Marinha do Brasil, localizado no km 018+000 da rodovia BR-392/RS.	Passarela	R$ 132.93
50500.036478/2022-29	Projeto de Executivo de manutenção da Passarela Carreiros – km 019+660 da BR392/RS	Passarela	R$ 97.06
50500.023499/2020-12	Projeto Executivo de sinalização no trecho entre os km 437+600 e km 446+820 - BR-116/RS (Liberação ao Tráfego da Pista Duplicada - Adequação da Pista da BR-116/RS)	Sinalização	R$ 121.80
50500.036519/2022-87	Projeto executivo de manutenção da Passarela Vila da Quinta localizada no km 026+500 da Rodovia BR-392/RS, município de Rio Grande/RS.	Passarela	R$ 90.36
50500.066845/2020-57	Projeto de Adequação Permanente - km 437 a 446	Ampliação de capacidade e melhorias	R$ 172.00
50500.068596/2020-34	Evento geotécnico (deslizamento) ocorrido em 23/02/2020 no km 91+400 da BR-116/RJ - CRT, no interior do Parque Nacional da Serra dos Órgãos - PARNASO.	Manutenção	R$ 193.43
50500.019463/2021-15	Projeto executivo via de capa amarela e orçamento referente ao retorno em nível duplo do km 195+000, da BR-050/GO	Interseção	R$ 547.76
50500.019742/2021-89	Encaminhamento do projeto executivo via de capa amarela e orçamento referente ao retorno em nível duplo do km 172+750, da BR-050/GO, para fins de reequilíbrio econômico-financeiro - Extra-PER.	Acesso à rodovia	R$ 860.42
50500.020813/2021-96	Projeto executivo via de capa amarela e orçamento referente ao retorno em nível do km 287+700 e km 289+900, da BR-050/GO, para fins de reequilíbrio econômico-financeiro - Extra-PER.	Acesso à rodovia	R$ 587.63
50500.020252/2021-25	Projeto executivo via de capa amarela e orçamento referente ao retorno em nível duplo do km 260+000, da BR-050/GO	Acesso à rodovia	R$ 1.696.4
50500.271441/2022-45	Encaminha Inspeção Especial e projetos de recuperação das OAEs Ponte sobre o Arroio Grande e Ponte sobre o Canal Santa Bárbara	Obra de arte especial	R$ 889.81
50500.008345/2023-43	Apuração de Haveres e Deveres - Obras de Arte Especiais (OAE´s) - Concessionária Companhia de Concessão Rodoviária Rio-Juiz de Fora S.A. – CONCER	Obra de arte especial	R$ 26.520.0
50500.007742/2021-36	Análise dos Dados de Tráfego e Cálculo do Número "N"	Trafego	R$ 13.658.0
50500.292459/2022-81	Apuração de Haveres e Deveres - Sinalização horizontal da BR040/RJ/MG - Concessionária Companhia de Concessão Rodoviária Rio-Juiz de Fora S.A. – CONCER	Análises contratuais e administrativas	R$ 14.841.3
50500.053407/2021-18	Projeto executivo, com orçamento da adequação definitiva da sinalização do novo segmento de pista – BR-116/RS – km 511+600 ao km 510+900 – Acesso ao município de Arroio do Padre (Rodovia ERS-737).	Sinalização	R$ 20.35
50500.088600/2023-23	Pleito de Reequilíbrio Econômico-Financeiro, Inclusão de Investimento e Autorização de Início de Obra - Execução de Obras de Recuperação de Terrapleno Fora da Faixa de Domínio - Sinistro Ocorrido no Talude da Encosta do km 668+800 da Rodovia Federal BR-376/PR - PRIORIDADE!	Terraplenagem	R$ 9.557.1
50500.025183/2014-17	Projeto de Interseção em Desnível no Anel de Vitória da Conquista com entrada para campinho, Km 11+600, Rodovia Santos Dumont, BR-116/BA	Interseção	R$ 16.120.7
50500.014266/2020-29	Projeto Executivo da Passagem Inferior do Km 480+800, Município de Contagem - Rodovia Fernão Dias - BR-381/MG.	Obra de arte especial	R$ 55.004.0

O PRESENTE DOCUMENTO É PARTE INTEGRANTE DA CERTIDÃO DE ACERVO TÉCNICO EXPEDIDA PELO CREA-SP.
CAT No: 2620250009843 - 06/06/2025 10:03:46 - Autenticação Digital: 0nx1GzAFJCCFC5UyUK1AnC10n5GC50ag.

PROCESSO	ASSUNTO	TIPO DE OBRA	PREÇO DO EMPRE
50500.025181/2014-28	Projeto interseção com a BA-263 - km 16+000 - Acesso à Itambé/Ilhéus.	Interseção	R$ 15.611.
50500.019945/2021-75	Projeto Executivo via AMA c/ orçamento - Retorno em Nível do km 248+500, da BR-050/GO	Interseção	R$ 533.66
50500.194379/2013-70	Projeto Executivo de Implantação de Dispositivo de Interseção do Anel de Vitória da Conquista com a BA-262/BR-407, km 8+000, Acesso à Av. Brumado.	Interseção	R$ 19.609.
50515.045752/2018-13	Projeto executivo de implantação de dispositivo de retorno em desnível, passarela de pedestres e ampliação de capacidade de rua lateral, km 59+490, BR-381/SP	Interseção	R$ 37.530.
50500.300987/2016-72	Projeto Execuvo do Retorno em Nível km 131+400, na rodovia BR-050/GO	Interseção	R$ 6.435.2
50500.317099/2019-31	Atualização dos Valores de Link de Comunicação nos Postos de Fiscalização de Rodovias e nos Postos de Pesagem - Concessionária ECOSUL	Tecnologia	R$ 33.33
00773.007162/2019-46	Análise da proposta de honorários encaminhada por meio do Dossiê 5 (SEI nº 9583981), páginas 29 a 34.	Análises contratuais e administrativas	R$ 16.07
50500.001900/2022-25	Projeto executivo de sinalização definitiva no trecho compreendido entre o km 430+500 ao km 438+000 - BR-116/RS.	Sinalização	R$ 54.08
50500.343730/2019-58	Obra de Manutenção Emergencial da Ponte sobre Arroio Evaristo	Obra emergencial	R$ 59.85
50500.012721/2021-32	Projeto Executivo da Relocação 1, no km 229+300 do Contorno de Florianópolis, Trecho Sul B - Concessionária Autopista Litoral Sul S.A.	Remanejamento de Interferências	R$ 9.347.3
50500.133505/2020-49	Encerramento Contratual - Verificação das Obras de Arte Especiais (OAE)	Obra de arte especial	R$ 13.899.
50500.136035/2020-75	Relatório de Monitoração de Sinalização Vertical - BR-040 - CONCER - revisão	Sinalização	R$ 17.646.
50500.318705/2019-36	Prioridade - Análise dos Bens Reversíveis Indenizáveis ao Poder Concedente, Quando do Encerramento do Contrato de Concessão Nº PG-156/95-00, em 21 de março de 2021 - Concessionária Rio-Teresópolis (CRT).	Análises contratuais e administrativas	R$ 13.424.
50500.035108/2022-74	Solicitação de esclarecimentos sobre as prestações de contas – Estudos Ambientais. Referência I: Ofício Circular_SEI Nº 432/2022/COAMB/GEENG/SUROD/DIR-ANTT; Referência II: Ofício Circular nº 012/2019/GEFIR/SUINF	Análise técnica	R$ 128.23
50500.075397/2021-63	Cálculo da Indenização relativa à Sinalização Horizontal da rodovia BR-116/RJ, trecho Além Paraíba - Teresópolis - BR-040 - final do Contrato de Concessão nº PG-156/95-00.	Análises contratuais e administrativas	R$ 8.532.7
50500.177295/2022-62	Prestação de Contas - Licenciamento Ambiental das Obras do 1º, 2º e 3º Ano de Concessão. Referência: Ofício SEI Nº 31926/2022/COROR/GEENG/SUROD/DIR-ANTT	Análise orçamentária	R$ 37.78
00424.048427/2018-45	Ação judicial - PLANALTO x ANTT - passivos ambientais - elaboração de quesitos e indicação de assistente técnico	Análises contratuais e administrativas	R$ 181.78
00773.003194/2019-72	Avaliação da proposta de honorários periciais - processo SEI nº 00773.003194/2019-72	Análises contratuais e administrativas	R$ 57.65
00773.004493/2017-62	Avaliação da proposta de honorários periciais - LITORAL - processo SEI nº 00773.004493/2017-62	Análises contratuais e administrativas	R$ 42.74
50500.003472/2021-94	Projeto Executivo, e respectivo orçamento, de obras de duplicação da BR-116/SC, não previstas no PER, do km 165+840 ao km 167+900, município de Ponte Alta do Norte - SC.	Duplicação de rodovia	R$ 13.834.
50500.010784/2021-54	Projeto Executivo, e respectivo orçamento, de obras de duplicação da BR-116/SC, não previstas no PER, do km 204+560 ao km 209+604, município de Ponte Alta - SC.	Duplicação de rodovia	R$ 87.268.
50500.010805/2021-31	Projeto Executivo, e respectivo orçamento, de obras de duplicação da BR-116/SC, não previstas no PER, do km 066+780 ao km 073+240, município de Monte Castelo -SC.	Duplicação de rodovia	R$ 87.210.
50500.012927/2021-62	Projeto Executivo, e respectivo orçamento, de obras de duplicação da BR-116/SC, não previstas no PER, do km 51+000 ao km 57+100, município de Papanduva - SC	Duplicação de rodovia	R$ 95.147.
50500.088241/2020-61	Projetos Executivos Extra-PER para implantação de ruas laterais com viadutos entre o km 040+745 e o km 041+579 – sentido Sul (RL-40S), entre o km 042+110 e o km 042+698 – sentido Sul (RL-42S) e entre o km 042+200 e o km 043+800 – sentido Norte (RL-42N), da rodovia BR-101/SC, município de Joinville	Rua lateral/Via marginal	R$ 61.122.
50500.092013/2020-96	Projetos Executivos Extra-PER para implantação de retorno em desnível no km 651,750 da BR-376/PR e execução de terceira faixa e acostamento da BR-376/PR entre o km 652,560 e km 651,770, pista norte, no município de Tijucas do Sul/PR.	Terceira Faixa	R$ 28.031.
50500.190094/2016-11	Pleito - Reequilíbrio de Elaboração de Projeto Executivo de Readequação do Trevo em Desnível - km 120+690 - BR-101/SC - Contrato do Edital de Concessão nº 003/2007	Interseção	R$ 6.741.7
50500.190656/2016-18	Pleito - Reequilíbrio de Elaboração de Projeto Executivo de Implantação de Faixa Adicional entre os km 102+200 ao km 109+800 - Pista Sul - BR-116/PR - Contrato do Edital de Concessão nº 003/2007	Faixa Adicional	R$ 27.435.
50500.190657/2016-62	Pleito - Reequilíbrio de Elaboração de Projeto Executivo de Implantação de Terceira Faixa - km 103+600 ao km 100+800 - BR-116/PR - Pista Norte - Contrato do Edital de Concessão nº 003/2007	Terceira faixa	R$ 10.769.
50500.190658/2016-15	Pleito - Reequilíbrio de Elaboração de Projeto Executivo de Implantação de Faixa adicional - BR-116/PR - Pista Sul - km 111+900 ao km 115+100 - Contrato do Edital de Concessão nº 003/2007.	Faixa Adicional	R$ 9.849.4
50500.190660/2016-86	Projeto - Extra PER - Faixa Adicional - BR-376/PR - Pista Sul - km 616+300 ao km 618+300	Faixa Adicional	R$ 7.683.7
50500.190665/2016-17	Pleito - Reequilíbrio de Elaboração de Projeto Executivo de Implantação de Faixa adicional e Acostamento - km 672+610 ao km 674+670 - Pista Sul - BR-376/PR - Contrato do Edital de Concessão nº 003/2007.	Faixa Adicional	R$ 11.798.
50500.077622/2020-15	Pleito - Reequilíbrio de Elaboração de Projeto Executivo de Obras de Implantação da Faixa Adicional - km 64+400 ao km 64+890 e Remodelação do trevo km 64+890, Pista norte - Município de Mairiporã - BR-381/MG/SP - Contrato do Edital de Concessão nº 002/2007	Faixa Adicional	R$ 21.490.

O PRESENTE DOCUMENTO É PARTE INTEGRANTE DA CERTIDÃO DE ACERVO TÉCNICO EXPEDIDA PELO CREA-SP.
CAT No: 2620250009843 - 06/06/2025 10:03:46 - Autenticação Digital: 0nx1GzAFJCCFC5UyUK1AnC10n5GC50ag.

PROCESSO	ASSUNTO	TIPO DE OBRA	PREÇO DO EMPRE
50500.077623/2020-60	Projeto executivo de implantação da faixa adicional do km 71+600 ao km 80+000, Pista Norte e Sul da BR-381/SP – OBRA PIL.	Faixa Adicional	**R$ 177.723.**
50501.329510/2018-21	Pleito - Reequilíbrio de Elaboração de Projeto Executivo da Passagem Superior, Contenção e Drenagem do km 480+800, Município de Contagem - BR-381/MG/SP - Contrato do Edital de Concessão nº 002/2007	Geologia e geotecnia	**R$ 766.7**
50510.031017/2016-01	Projeto Executivo de implantação da Faixa Adicional do km 499+000 ao km 504+000, Pista Norte, da BR-381/MG - Obra PIL	Faixa Adicional	**R$ 18.243.**
50515.013481/2017-48	Projeto Executivo e Orçamento - Obras de Ampliação de Capacidade - Faixa Adicional do km 506+000 ao km 512+000, Pista Norte - BR-381/MG/SP - Contrato do Edital de Concessão nº 002/2007.	Ampliação de capacidade e melhorias	**R$ 28.515.**
50515.013482/2017-92	Pleito - Reequilíbrio de Elaboração de Projeto Executivo de Obras de Implantação da Faixa Adicional - km 066+960 ao km 071+300 - Pista Sul - BR-381/MG/SP - Contrato do Edital de Concessão nº 002/2007.	Faixa Adicional	**R$ 18.326.**
50515.013484/2017-81	Pleito - Reequilíbrio de Elaboração de Projeto Executivo de Obras de Implantação da Faixa Adicional - km 505+000 ao km 508+000, Pista Sul - BR-381/MG/SP - Contrato do Edital de Concessão nº 002/2007	Faixa Adicional	**R$ 15.870.**
50515.013489/2017-12	Pleito - Reequilíbrio de Elaboração de Projeto Executivo de Obras de Implantação da Faixa Adicional - km 508+000 ao km 510+950, Pista Sul - BR-381/MG/SP - Contrato do Edital de Concessão nº 002/2007.	Faixa Adicional	**R$ 18.036.**
50500.091231/2020-11	Projetos Executivos Extra-PER para implantação de ruas laterais entre o km 108+806 e o km 109+448 – sentido norte (RL-108N), entre o km 108+390 e o km 112+255 – sentido sul (RL-108S) e entre o km 110+260 e o km 112+292 – sentido norte (RL-110N), e inversão de agulha no km 113+000 – sentido norte, da rodovia BR-101/SC, municípios de Navegantes e Itajaí	Rua lateral/Via marginal	**R$ 147.334.**
50500.190091/2016-79	Pleito — Reequilíbrio de Elaboração de Projeto Executivo de Implantação de Rua Lateral do km 118+800 ao km 123+200 - BR-101/SC - Contrato do Edital de Concessão nº 003/2007.	Rua lateral/Via marginal	**R$ 75.353.**
TOTAL:			**R$ 1.374.22**

ATIVIDADE 4 - APOIO NA ANÁLISE E ACOMPANHAMENTO DOS PROCESSOS DE LICENCIAMENTO AMBIE DAS OBRAS E DE GESTÃO AMBIENTAL DAS CONCESSIONÁRIAS DE RODOVIAS FEDERAIS

PROCESSOS DE ACOMPANHAMENTO AMBIENTAL ANALISADOS

Processo	Concessionária	Assunto
50500.012395/2022-44	Autopista Fernão Dias S/A	Acompanhamento ambiental
50500.015104/2022-70	Autopista Fernão Dias S/A	Análise do 26º Relatório de Acompanhamento Ambiental e 19º Relató Sociais, e Educacionais
50500.065277/2021-58	Autopista Fernão Dias S/A	Plano de Gerenciamento de Riscos e Plano de Ação de Emergência Concessionária Autopista Fernão Dias.
50500.106570/2021-82	Autopista Fernão Dias S/A	Acompanhamento Ambiental
50500.155252/2022-26	Autopista Fernão Dias S/A	Acompanhamento ambiental
50500.177255/2022-11	Autopista Fernão Dias S/A	Análise da prestação de Contas dos Estudos Ambientais das obras de t Concessionária Autopista Fernão Dias.
50500.193585/2022-53	Autopista Fernão Dias S/A	Análise do 28º Relatório de Acompanhamento Ambiental (RAA), 21º Programas Sociais e Educacionais (RSE) e 9º Relatório de Acidentes Env Perigosos (RAPP
50500.012516/2022-58	Autopista Fluminense S/A	Acompanhamento ambiental
50500.039509/2021-12	Autopista Fluminense S/A	Acompanhamento Ambiental Concessionária Autopista Fluminense S/ processo de relicitação.
50500.077464/2021-84	Autopista Fluminense S/A	Análise do 26º Relatório de Acompanhamento Ambiental (RAA) e 25º/ Programas Sociais, Ambientais e Educacionais (RSE) da Concessionária A
50500.011737/2022-17	Autopista Litoral Sul S/A	Acompanhamento Ambiental - Concessionária Autopista Lito
50500.077523/2021-14	Autopista Litoral Sul S/A	Resultado da análise do 27º Relatório de Acompanhamento Ambiental (Relatório de Programas Sociais e Educacionais (RSE) e 6º Relatório envolvendo Produtos Perigosos (RAPP), contemplando as atividades e janeiro e julho de 2021.
50500.097279/2021-14	Autopista Litoral Sul S/A	Acompanhamento Ambiental
50500.012318/2022-94	Autopista Planalto Sul S/A	Acompanhamento Ambiental referente ao mês de janeiro de 2022 - Autopista Planalto Sul S.A. - APS.
50500.012813/2022-01	Autopista Planalto Sul S/A	Análise do 28º Relatório de Acompanhamento Ambiental e 9º Relatór Sociais, e Educacionais referentes ao período de julho de 2021 a jan Concessionária Autopista Planalto Sul S.A. - APS.

O PRESENTE DOCUMENTO É PARTE INTEGRANTE DA CERTIDÃO DE ACERVO TÉCNICO EXPEDIDA PELO CREA-SP.
CAT No: 2620250009843 - 06/06/2025 10:03:46 - Autenticação Digital: 0nx1GzAFJCCFC5UyUK1AnC10n5GC50ag.

Processo	Concessionária	Assunto
50500.013047/2021-11	Autopista Planalto Sul S/A	Análise das complementações no âmbito do 26º Relatório de Acom Ambiental (RAA); 27º RAA e 8º Relatório de Programas Sociais, e Educa ao período de janeiro a julho de 2021 - Concessionária Autopista Plana
50500.097276/2021-72	Autopista Planalto Sul S/A	Acompanhamento Ambiental
50500.012360/2022-13	Autopista Régis Bittencourt S/A	Acompanhamento ambiental de janeiro, fevereiro e março julho a set
50500.013136/2021-50	Autopista Régis Bittencourt S/A	Declaração de Veracidade de Informações e Documento
50500.075367/2021-57	Autopista Régis Bittencourt S/A	Análise da resposta da Autopista Régis Bittencourt ao questionament acompanhamento ambiental de julho a setembro de 2021 e acompanh de outubro e novembro de 2021
50500.010892/2022-16	CRO - Rota do Oeste S/A	Acompanhamento Ambiental - Concessionária Rota do O
50500.063966/2021-28	CRO - Rota do Oeste S/A	Complementos do Acompanhamento Ambiental referente aos meses junho de 2021 da Concessionária Rota do Oeste
50500.069877/2022-76	CRO - Rota do Oeste S/A	Solicitação de reunião com SEMA/MT para discussão da assunção, pel Rota do Oeste, dos trecho entre os km 130+190 e km 321+300 e entre km 507+100 da rodovia BR-163/MT - Trechos DNIT.
50500.086342/2021-89	CRO - Rota do Oeste S/A	Acompanhamento Ambiental
50500.089981/2021-04	CRO - Rota do Oeste S/A	Análise 15º Relatório de Acompanhamento Ambiental (RAA), 15º Relató Sociais e Educacionais (RSE) e 7º Relatório de Acidentes Envolvendo Pr (RAPP) da Concessionária Rota do Oeste.
50500.096283/2021-57	CRO - Rota do Oeste S/A	Acompanhamento Ambiental
50500.011979/2022-01	CRT - Concessionária Rio - Teresópolis S/A	Resultado da análise de Acompanhamento Ambiental do período entre de 2022.
50500.024730/2021-76	CRT - Concessionária Rio - Teresópolis S/A	Resultado da análise do Relatório de Acidentes com Produtos Perigo Concessionária CRT, contemplando o período entre março e agos
50500.025978/2022-35	CRT - Concessionária Rio - Teresópolis S/A	Análise da terceira versão do 18º Relatório de Acompanhamento Am Relatório de Acidentes envolvendo Produtos Perigosos (RAPP), refere entre setembro de 2021 e fevereiro de 2022 - CRT.
50500.075267/2021-21	CRT - Concessionária Rio - Teresópolis S/A	Acompanhamento Ambiental
50500.091932/2021-23	CRT - Concessionária Rio - Teresópolis S/A	Resultado da análise do 17º Relatório de Acompanhamento Ambiental dos Programas Sociais e Educacionais (RSE) da Concessionária CRT, refe entre março e agosto de 2021.
50500.193604/2022-41	CRT - Concessionária Rio - Teresópolis S/A	Versão revisada do 19º Relatório de Acompanhamento Ambiental (RA Acidentes envolvendo Produtos Perigosos (RAPP), referentes ao perío setembro de 2022 - CRT.
50500.011662/2022-66	Nova Dutra - Concessionária da Rodovia Presidente Dutra	Acompanhamento Ambiental - Concessionária CCR Nova D
50500.096585/2021-25	Nova Dutra - Concessionária da Rodovia Presidente Dutra	Acompanhamento Ambiental
50500.120726/2022-19	Nova Dutra - Concessionária da Rodovia Presidente Dutra	Análise do 44º Relatório de Acompanhamento Ambiental (RAA), 8º Re Sociais e Educacionais (RSE) e 7º/8º Relatório de Acidentes envolve Perigosos (RAPP) - Concessionária CCR Nova Dutra.
50500.121861/2021-09	Nova Dutra - Concessionária da Rodovia Presidente Dutra	Resultado da Análise do Relatório de Programas Sociais e Educacionais período entre junho e novembro de 2021.
50500.121894/2021-41	Nova Dutra - Concessionária da Rodovia Presidente Dutra	Resultado da análise do 43 º Relatório de Acompanhamento Ambienta ao período entre junho e novembro de 2021.
50500.012310/2022-28	ECO101 - Concessionária de Rodovias S/A	Acompanhamento Ambiental de novembro de 2023.
50500.040426/2021-76	ECO101 - Concessionária de Rodovias S/A	Relatório de Programas Sociais e Educacionais – RSE referente ao perío outubro de 2021.
50500.097250/2021-24	ECO101 - Concessionária de Rodovias S/A	Acompanhamento Ambiental
50500.193609/2022-74	ECO101 - Concessionária de Rodovias S/A	Acompanhamento Ambiental (RAA) e Programa Social e Educac
50500.405857/2019-78	ECO101 - Concessionária de Rodovias S/A	Reequilíbrio Contratual - Destinação de Animais - ECO10

O PRESENTE DOCUMENTO É PARTE INTEGRANTE DA CERTIDÃO DE ACERVO TÉCNICO EXPEDIDA PELO CREA-SP.
CAT No: 2620250009843 - 06/06/2025 10:03:46 - Autenticação Digital: 0nx1GzAFJCCFC5UyUK1AnC10n5GC50ag.

Processo	Concessionária	Assunto
50505.024901/2022-06	ECO101 - Concessionária de Rodovias S/A	Apuração das inexecuções do 8º ano de concessão da BR-101/BA/ES - E de licenciamento ambiental.
50500.012372/2022-30	ECO050 - Concessionária de Rodovias S.A.	Acompanhamento ambiental de dezembro 2023 - Concessionári
50500.027410/2024-11	ECO050 - Concessionária de Rodovias S.A.	Informações sobre ações de reparação ambiental referentes ao Ribeirão 190.
50500.056514/2021-90	ECO050 - Concessionária de Rodovias S.A.	Revisão Quinquenal do contrato de concessão com ECO 050 - Pleito de caixas de retenção de produtos perigosos.
50500.063525/2021-26	ECO050 - Concessionária de Rodovias S.A.	15° Relatório de Acompanhamento Ambiental (RAA) e o 6° Relatório d Produtos Perigosos (RAPP).
50500.096908/2021-81	ECO050 - Concessionária de Rodovias S.A.	Acompanhamento Ambiental
50500.112791/2022-71	ECO050 - Concessionária de Rodovias S.A.	Resultado da análise dos Relatórios de Acompanhamento Ambient Socioeducacional (10º RSE) e de Acidentes envolvendo Produtos Peri referente aos períodos de dezembro de 2021 a junho de 2022 - Conces
50500.193605/2022-96	ECO050 - Concessionária de Rodovias S.A.	Análise das complementações dos Relatórios de Acompanhamento Amb de Acidentes envolvendo Produtos Perigosos (10º RAPP), referentes dezembro de 2022 a junho de 2023.
50500.194019/2022-69	ECO050 - Concessionária de Rodovias S.A.	Análise do Programa de Gerenciamento de Riscos (PGR) e do Plan Emergência (PAE) da ECO050 Concessionária de Rodovias
50500.085071/2022-25	Concessionária Ecovias do Araguaia S.A	Solicitação de apoio na celeridade quanto à implantação de Fibra Óptic Ecovias do Araguaia S.A.
50500.106199/2021-59	Concessionária Ecovias do Araguaia S.A	Acompanhamento Ambiental
50500.193619/2022-18	Concessionária Ecovias do Araguaia S.A	Análise das Complementações (2º versão) dos Relatórios de Acompanha (2º e 3º RAA) e Relatórios Sócio educacionais (1º, 2º e 3º RSE), referen outubro de 2021 a fevereiro de 2023.
50500.012365/2022-38	Concessionária Ecovias do Cerrado S.A.	Acompanhamento Ambiental de dezembro e complementos referente 2023
50500.035108/2022-74	Concessionária Ecovias do Cerrado S.A.	Prestações de contas das obras do 1º, 2º e 3º ano de Conc
50500.039583/2022-10	Concessionária Ecovias do Cerrado S.A.	Possível atraso nas obras previstas para o 3° ano Concessão - 2022 po Concessionária - Requisitos Ambientais – ECOVIAS DO CERR
50500.066920/2021-61	Concessionária Ecovias do Cerrado S.A.	Protocolo do 3º Relatório de Acompanhamento Ambiental
50500.096904/2021-01	Concessionária Ecovias do Cerrado S.A.	Acompanhamento Ambiental
50500.123635/2022-35	Concessionária Ecovias do Cerrado S.A.	Resultado da análise do 5º Relatório de Acompanhamento Ambiental (de Programas Sociais e Educacionais (RSE), 4º Relatório de Acidente Produtos Perigosos (RAPP), contemplando as atividades executadas ent de 2022.
50500.177295/2022-62	Concessionária Ecovias do Cerrado S.A.	Análise na segunda fase da prestação de Contas dos Estudos Ambie realizados no 4º e 5º ano de concessão da Concessionária Ecovias
50500.193623/2022-78	Concessionária Ecovias do Cerrado S.A.	Resultado da análise da segunda versão do 7º Relatório de Acompanha (RAA).
50500.194035/2022-51	Concessionária Ecovias do Cerrado S.A.	Análise das segundas versões do Plano de Gerenciamento de Riscos (Ação de Emergência (PAE).
50500.048232/2021-19	ECOPONTE - Concessionária Ponte-Niterói S/A	Análise do 13º Relatório de Acompanhamento Ambiental (RAA), refere maio a outubro de 2021
50500.106311/2021-51	ECOPONTE - Concessionária Ponte-Niterói S/A	Acompanhamento Ambiental
50500.193613/2022-32	ECOPONTE - Concessionária Ponte-Niterói S/A	Análise do 17º Relatório de Acompanhamento Ambiental e 2º Relatór Sociais e Educacionais (RSE) - Concessionária da Ponte Rio Niterói S.
50500.012468/2022-06	ECOSUL - Concessionária de Rodovias do Sul S/A	Acompanhamento ambiental de dezembro de 2023 - Concession
50500.055388/2020-75	ECOSUL - Concessionária de Rodovias do Sul S/A	Condicionantes ambientais e recuperação de passivos ambientais deco de adequação da capacidade e melhorias operacionais desenvolvidas pe e 03, subtrecho BR-116/RS (km 511,76 ao km 527,68) e BR-392/RS (km - ECOSUL - URGENTE!

O PRESENTE DOCUMENTO É PARTE INTEGRANTE DA CERTIDÃO DE ACERVO TÉCNICO EXPEDIDA PELO CREA-SP.
CAT No: 2620250009843 - 06/06/2025 10:03:46 - Autenticação Digital: 0nx1GzAFJCCFC5UyUK1AnC10n5GC50ag.

Processo	Concessionária	Assunto
50500.071684/2021-02	ECOSUL - Concessionária de Rodovias do Sul S/A	Relatório de Programas Sociais e Educacionais (RSE), 1º semestr Concessionária Ecosul.
50500.106234/2021-30	ECOSUL - Concessionária de Rodovias do Sul S/A	Acompanhamento Ambiental
50500.129646/2022-29	ECOSUL - Concessionária de Rodovias do Sul S/A	Análise dos Relatórios RSE 1º semestre/2022 e RAPP 1º semestre/2022 Ecosul.
50500.193616/2022-76	ECOSUL - Concessionária de Rodovias do Sul S/A	Análise da Revisão do RSE (1º sem/2023) e da Complementação ao RA da Concessionária Ecosul.
50500.171142/2022-10	ECORIOMINAS Concessionária de Rodovias S.A.	Resposta ao MPF quanto às atualizações do status do licenciamento am especial o trecho entre os km 90+500 e 99+700 (PARNASO), hoje sob re Concessionária RioMinas
50500.193657/2022-62	ECORIOMINAS Concessionária de Rodovias S.A.	Resultado da análise do 2º Relatório de Acidentes com Produtos Perig Relatório de Acompanhamento Ambiental (RAA) e 2º Relatório de pro Educacionais (RSE) - EcoRioMinas.
50500.213142/2022-96	ECORIOMINAS Concessionária de Rodovias S.A.	Acompanhamento Ambiental
50500.213142/2022-96	ECORIOMINAS Concessionária de Rodovias S.A.	Transferência da LI nº IN050002/2019 à Concessionária EcoRioMir
50500.011983/2022-61	MS VIA – Concessionária de Rodovia Sul-Matogrossense S/A	Acompanhamento Ambiental de dezembro de 2023
50500.016972/2022-77	MS VIA – Concessionária de Rodovia Sul-Matogrossense S/A	Licenciamento ambiental BR-163/MS e condicionantes sob respon Concessionária de Rodovia Sul-Matogrossense S.A. – MS
50500.036157/2022-24	MS VIA – Concessionária de Rodovia Sul-Matogrossense S/A	16º Relatório de Acompanhamento Ambiental (RAA), 18º Relatório de e Educacionais (RSE) e 8º Relatório de Acidentes Envolvendo Produtos arquivos corrompidos.
50500.036808/2021-03	MS VIA – Concessionária de Rodovia Sul-Matogrossense S/A	Análise dos 14º e 15º Relatórios de Acompanhamento Ambiental (R Relatórios de Programas Sociais e Educacionais (RSE) da Concessio
50500.106015/2021-51	MS VIA – Concessionária de Rodovia Sul-Matogrossense S/A	Acompanhamento Ambiental
50500.193625/2022-67	MS VIA – Concessionária de Rodovia Sul-Matogrossense S/A	17º Relatório de Acompanhamento Ambiental (RAA), 19º Relatório de e Educacionais (RSE) e 9º Relatório de Acidentes Envolvendo Produtos arquivos corrompidos.
50500.194037/2022-41	MS VIA – Concessionária de Rodovia Sul-Matogrossense S/A	Análise do Plano de Gerenciamento de Riscos (PGR) e do Plano de Açã (PAE) revisados.
50500.018597/2022-08	Concessionária K-Infra Rodovia do Aço S/A	Acompanhamento ambiental de dezembro de 2023 - Concessionária K Aço S.A.
50500.040101/2021-93	Concessionária K-Infra Rodovia do Aço S/A	Acompanhamento Ambiental de dezembro e complementos referente 2023
50500.040101/2021-93	Concessionária K-Infra Rodovia do Aço S/A	Processo Administrativo de Caducidade - Concessionária K-Infra Ro
50500.091856/2021-56	Concessionária K-Infra Rodovia do Aço S/A	Resultado da análise do 13º Relatório de Acompanhamento Ambienta Relatório dos Programas Sociais e Educacionais (RSE) da Concessionári do Aço S/A., referente ao período de março/2021 a agosto/
50500.193627/2022-56	Concessionária K-Infra Rodovia do Aço S/A	Resultado da análise do 17º Relatório de Acompanhamento Ambient Relatório de Programas Sociais e Educacionais (RSE) e do 12º Relatór envolvendo Produtos Perigosos (RAPP) - Concessionária Rodovia do
50500.193627/2022-56	Concessionária K-Infra Rodovia do Aço S/A	Análise das complementações do 24º Relatório dos Programas Sociais (RSE) e 12º Relatório de Acidentes Envolvendo Produtos Perigoso Concessionária da Rodovia do Aço (K-Infra)
50500.021257/2022-56	RioSP - Concessionária do Sistema Rodoviário Rio - São Paulo S.A.	Acompanhamento Ambiental
50500.127411/2022-01	RioSP - Concessionária do Sistema Rodoviário Rio - São Paulo S.A.	Embargo da obra de instalação das antenas de comunicação na rodo
50500.011391/2022-49	Transbrasiliana Concessionária de Rodovia S/A	Licenciamento ambiental das obras de duplicação dos lotes 01 (km 0 ao 162+925 ao km 195+000) da Rodovia BR-153/SP.
50500.011391/2022-49	Transbrasiliana Concessionária de Rodovia S/A	Acompanhamento Ambiental - Concessionária Transbrasil
50500.077727/2021-55	Transbrasiliana Concessionária de Rodovia S/A	Análise do 26º Relatório de Acompanhamento Ambiental (RAA) - reitera de complementos.
50500.085588/2021-33	Transbrasiliana Concessionária de Rodovia S/A	Acompanhamento Ambiental

O PRESENTE DOCUMENTO É PARTE INTEGRANTE DA CERTIDÃO DE ACERVO TÉCNICO EXPEDIDA PELO CREA-SP.
CAT No: 2620250009843 - 06/06/2025 10:03:46 - Autenticação Digital: 0nx1GzAFJCCFC5UyUK1AnC10n5GC50ag.

Processo	Concessionária	Assunto
50500.152903/2022-26	Transbrasiliana Concessionária de Rodovia S/A	Análise do 28º Relatório de Acompanhamento Ambiental (RAA), do 1 Programas Sociais e Educacionais (RSE) e do 8º Relatório de Acident Produtos Perigosos (RAPP) da Transbrasiliana Concessionária de F (Transbrasiliana).
50500.193640/2022-13	Transbrasiliana Concessionária de Rodovia S/A	Análise das complementações ao 28º Relatório de Acompanhamento A ao 8º Relatório de Acidentes envolvendo Produtos Perigosos (RAPP) d Concessionária de Rodovia S.A. (Transbrasiliana).
50500.193640/2022-13	Transbrasiliana Concessionária de Rodovia S/A	Análise das complementações ao 30º Relatório de Acompanhamento Ai 12º Relatório de Programas Sociais e Educacionais (RSE) e ao 10º Relat envolvendo Produtos Perigosos (RAPP). Transbrasiliana Concessionária (Transbrasiliana).
50500.194049/2022-75	Transbrasiliana Concessionária de Rodovia S/A	Análise do Programa de Gerenciamento de Riscos (PGR) e do Plan Emergência (PAE) da Transbrasiliana Concessionária de Rodovia S.A. (
50500.011780/2022-74	CONCER - Companhia de Concessão Rodoviária Juiz de Fora-Rio S.A.	Acompanhamento Ambiental - Concessionária CONCEI
50500.083157/2021-32	CONCER - Companhia de Concessão Rodoviária Juiz de Fora-Rio S.A.	Análise da segunda versão do 44º Relatório de Acompanhamento Am Concessionária Companhia de Concessão Rodoviária Juiz de Fora - I referente ao período de agosto de 2021 e janeiro de 202
50500.086117/2021-42	CONCER - Companhia de Concessão Rodoviária Juiz de Fora-Rio S.A.	Acompanhamento Ambiental
50500.193602/2022-52	CONCER - Companhia de Concessão Rodoviária Juiz de Fora-Rio S.A.	Resultado da análise do 47º Relatório de Acompanhamento Ambient Relatório de Programas Sociais e Educacionais (RSE) e do 8º Relatóri envolvendo Produtos Perigosos (RAPP) - Concessionária Companhia Rodoviária Juiz de Fora - Rio (CONCER).
50505.110287/2020-24	CONCER - Companhia de Concessão Rodoviária Juiz de Fora-Rio S.A.	Encerramento do contrato de concessão CONCER -Atualização de
50500.012327/2022-85	CONCEBRA - Concessionária das Rodovias Centrais do Brasil S/A	Acompanhamento ambiental de janeiro e fevereiro de 2022 da Conc Rodovias Centrais do Brasil S.A. (CONCEBRA)
50500.029552/2022-51	CONCEBRA - Concessionária das Rodovias Centrais do Brasil S/A	Resultado da análise do 16º Relatório de Acompanhamento Ambier Relatório dos Programas Sociais e Educacionais (RSE) e 7º Relatório Envolvendo Produtos Perigosos (RAPP), referentes ao período de sete fevereiro de 2022.
50500.094063/2021-99	CONCEBRA - Concessionária das Rodovias Centrais do Brasil S/A	Análise do 15º Relatório de Acompanhamento Ambiental (RAA) e 18 Programas Sociais e Educacionais (RSE) da Concessionária das Rodovias
50500.096705/2021-94	CONCEBRA - Concessionária das Rodovias Centrais do Brasil S/A	Acompanhamento Ambiental
50500.193600/2022-63	CONCEBRA - Concessionária das Rodovias Centrais do Brasil S/A	Avaliação do 19º Relatório de Acompanhamento Ambiental (RAA), do Acidentes Envolvendo Produtos Perigosos (RAPP) e do 22º Relatório Sociais e Educacionais (RSE).
50500.011208/2022-13	VIA 040 – Concessionária BR-040 S/A	Acompanhamento Ambiental - Concessionária VIA040
50500.035774/2022-11	VIA 040 – Concessionária BR-040 S/A	Análise do 16º RAA, 6º RAPP e RSE da Concessionária Via
50500.096899/2021-28	VIA 040 – Concessionária BR-040 S/A	Acompanhamento Ambiental
50500.101250/2021-36	VIA 040 – Concessionária BR-040 S/A	Análise do 15º Relatório de Acompanhamento Ambiental (RAA) e Relat Programas Sociais, Ambientais e Educacionais (RSE) da Concession
50500.193645/2022-38	VIA 040 – Concessionária BR-040 S/A	Análise do 19º RAA e do 9º RAPP da Concessionária Via0
50500.010632/2022-32	Viabahia Concessionária de Rodovias S.A.	Condições do Sistema Rodoviário da BR-116/324/BA e BA-526/528, sob da Viabahia Concessionária de Rodovia S.A. no Contrato do Edital de 001/2008.
50500.010632/2022-32	Viabahia Concessionária de Rodovias S.A.	Acompanhamento ambiental - Concessionária VIABAHI
50500.033426/2021-10	Viabahia Concessionária de Rodovias S.A.	Resultado da análise dos 23º e 24º Relatórios de Acompanhamento A Relatórios de Programas Sociais e Educacionais (RSE), Relatórios de Acid Produtos Perigosos (RAPP) da ViaBahia, referentes aos períodos de ou março de 2021 e de abril a setembro de 2021.

O PRESENTE DOCUMENTO É PARTE INTEGRANTE DA CERTIDÃO DE ACERVO TÉCNICO EXPEDIDA PELO CREA-SP.
CAT No: 2620250009843 - 06/06/2025 10:03:46 - Autenticação Digital: 0nx1GzAFJCCFC5UyUK1AnC10n5GC50ag.

Processo	Concessionária	Assunto
50500.084469/2021-63	Viabahia Concessionária de Rodovias S.A.	Acompanhamento Ambiental
50500.193648/2022-71	Viabahia Concessionária de Rodovias S.A.	Análise das complementações ao 25º Relatório de Acompanhamento A 10º Relatório de Programas Sociais e Educacionais (RSE) e ao 7º Relató envolvendo Produtos Perigosos (RAPP) da ViaBahia Concessionária d (VIABAHIA).
50500.194052/2022-99	Viabahia Concessionária de Rodovias S.A.	Solicitação de prorrogação de prazo para apresentação de complementa de Gerenciamento de Riscos (PGR) e ao Plano de Ação de Emerg
50500.087441/2022-69	Via Brasil BR163 Concessionária de Rodovias S.A.	Acompanhamento Ambiental
50500.133118/2023-55	Via Brasil BR163 Concessionária de Rodovias S.A.	Questionamentos Ministério Público Federal - PBA Indígena - B
50500.012358/2022-36	VIA COSTEIRA - Concessionária Catarinense de Rodovias S/A.	Acompanhamento ambiental referente ao mês de novembro de 202
50500.069478/2021-24	VIA COSTEIRA - Concessionária Catarinense de Rodovias S/A.	Análise do 2º Relatório de Acompanhamento Ambiental (RAA) da Co Costeira (Revisão).
50500.097183/2021-48	VIA COSTEIRA - Concessionária Catarinense de Rodovias S/A.	Acompanhamento Ambiental
50500.138926/2020-66	VIA COSTEIRA - Concessionária Catarinense de Rodovias S/A.	Análise dos 1º PGR e 1º PAE da Concessionária Via Coste
50500.193597/2022-88	VIA COSTEIRA - Concessionária Catarinense de Rodovias S/A.	Análise dos relatórios 4º RAA; 4º RSE e 4º RAPP da Concessionária
50500.193597/2022-88	VIA COSTEIRA - Concessionária Catarinense de Rodovias S/A.	Análise da Revisão do 6º RAA da Concessionária ViaCoste
50500.193986/2022-11	VIA COSTEIRA - Concessionária Catarinense de Rodovias S/A.	Análise dos 2º PGR e 2º PAE da Concessionária Via Coste
50500.006513/2021-02	VIASUL - Rodovias Integradas do Sul	Análise dos complementos do 4º Relatório de Acompanhamento Ambie Relatório de Acidentes Envolvendo Produtos Perigosos - R
50500.012344/2022-12	VIASUL - Rodovias Integradas do Sul	Acompanhamento ambiental
50500.012344/2022-12	VIASUL - Rodovias Integradas do Sul	Alteração do Programas do PBA-Q e comprovação da Conclusão d
50500.039829/2020-91	VIASUL - Rodovias Integradas do Sul	Ressarcimento ao Poder Concedente dos custos com a obtenção d Autorizações Ambientais - BR-101/290/386/448/RS
50500.039829/2020-91	VIASUL - Rodovias Integradas do Sul	Licenciamento Ambiental da rodovia BR-386/RS - Desbloqueio da LI n Retificação - Execução dos estudos quilombolas.
50500.072479/2021-56	VIASUL - Rodovias Integradas do Sul	Resultado da análise do 5º e 6º Relatórios de Acompanhamento Ambie 6º Relatórios dos Programas Sociais e Educacionais (RSE) da Concess referentes ao período entre janeiro e dezembro de 202
50500.097194/2021-28	VIASUL - Rodovias Integradas do Sul	Acompanhamento Ambiental
50500.102828/2021-71	VIASUL - Rodovias Integradas do Sul	Análise de prestação de constas referente ao componente Quilombola Ambiental (PBA) da Comunidade Unidos do Lajeado, na BR-3
50500.177307/2022-59	VIASUL - Rodovias Integradas do Sul	5ª Revisão Ordinária da Concessionária Viasul - Prestação de Conta ambientais.
50500.177307/2022-59	VIASUL - Rodovias Integradas do Sul	1ª fase da Prestação de Contas dos Estudos Ambientais da Comunida Morada da Paz

LICENÇAS E AUTORIZAÇÕES AMBIENTAIS ACOMPANHADAS

Nº	Processo SEI (ANTT)	Concessionária	Tipo de Documento	Órgão Licenciador	Nº Documento SEI	Nº Licença	Data emissão/Renovação	Data de validade	Objeto
1	Não se aplica	EC1	Não se aplica	Não se aplica	Não se aplica	Abio nº 1431/2022	01/11/2022	01/11/2025	Duplicação da BR-101/ES - 30,1 km de extensão - Trecho entre o km 203+700 ao 205+5 212+300;km 215 ao 215+900;km 220+100 ao 227+500;km 231+900 ao 247+500 (Ent Serra)
2	Não se aplica	EC1	Não se aplica	Não se aplica	Não se aplica	LI nº 1445/2022	15/09/2022	15/09/2026	Duplicação da BR-101/ES - 30,1 km de extensão - Trecho entre o km 203+700 ao 205+5 212+300;km 215 ao 215+900;km 220+100 ao 227+500;km 231+900 ao 247+500 (Ent Serra)
3	Não se aplica	EC1	Não se aplica	Não se aplica	Não se aplica	ASV nº 1053.8.2022.93652	10/10/2022	10/10/2025	Duplicação da BR-101/ES - 30,1 km de extensão - Trecho entre o km 203+700 ao 205+5 212+300;km 215 ao 215+900;km 220+100 ao 227+500;km 231+900 ao 247+500 (Ent Serra)

O PRESENTE DOCUMENTO É PARTE INTEGRANTE DA CERTIDÃO DE ACERVO TÉCNICO EXPEDIDA PELO CREA-SP.
CAT No: 2620250009843 - 06/06/2025 10:03:46 - Autenticação Digital: 0nx1GzAFJCCFC5UyUK1AnC10n5GC50ag.

4	Não se aplica	EC1	Não se aplica	Não se aplica	Não se aplica	ASV nº 935-2018 - 1º Renovação	20/12/2022	20/04/2023	Pontos entre Viana-Mimoso do Sul_Trecho Sul
5	50500.012365/2022-38	Ecovias do Cerrado	ASV	IBAMA	Não se aplica	ASV nº 1053.8.2023.00309	18/04/2023	18/04/2024	Essa Autorização de Supressão de Vegetação se refere à regularização ambiental de tre localizadas nas BR- 364/GO e 365/MG, nos estados de Goiás e Minas Gerais, autorizadas a operar por m Compromisso firmado no âmbito do Programa de Rodovias Federais Ambientalmente Sustentáveis. Processos SEI: nº 02(14 (BR-365) e nº 02001.007131/2015-28 (BR-364).
6	50500.012365/2022-38	Ecovias do Cerrado	Abio	IBAMA	Não se aplica	Abio nº 1500/2023	28/04/2023	28/10/2024	
7	50500.011780/2022-74	CONCER	Abio	IBAMA	Não se aplica	Abio nº 514/2014 - 2ª Renovação	23/03/2023	23/03/2027	monitoramento de fauna atropelada e passagens de fauna;
8	50500.011780/2022-74	CONCER	LI	IBAMA	Não se aplica	LI Nº 843/2011 - 1ª RENOVAÇÃO	18/01/2023	18/01/2027	implantação da Nova Subida da Serra de Petrópolis, entre o km 82 e km 102 da BR-040, extensão, que intercepta os municípios de Duque de Caxias e Petrópolis, Estado do R acordo com as especificações do projeto aprovado pelo IBAMA. Está incluída nessa Lic das áreas de apoio descritas na condicionante 2.1.
9	50500.010632/2022-32	VIABAHIA	ASV	IBAMA	Não se aplica	ASV nº 1053.8.2023.24130	25/04/2023	25/04/2026	Obra de melhoria de acesso localizada na faixa de domínio da BR-324/BA no km 589+(oeste, no município de Candeias (BA).
10	50500.010632/2022-32	VIABAHIA	ASV	IBAMA	Não se aplica	ASV nº 1053.8.2023.24116	25/04/2023	25/04/2026	Recuperação de terraplenbo no km 716+400 da BR-116/BA, no município de Manoe
11	50500.213142/2022-96	Rio Minas	ASV	IBAMA	Não se aplica	ASV nº 1053.8.2023.10265	26/05/2023	26/05/2024	Praça de Pedágio P08 no km 13+860 da rodovia BR-493/RJ, inserido no escopo do processo nup. 02001.010102/20
12	50500.213142/2022-96	Rio Minas	ASV	IBAMA	Não se aplica	ASV nº 1053.8.2023.95520	25/04/2023	25/10/2026	supressão de vegetação para atividades de manutenção, conservação e melhorias c 116/RJ - Rodovia Santos Dumont, trecho entre o entroncamento com a BR-393 (distrito e o entroncamento com a BR- 040(A)/493(B)/RJ-109 (Duque de Caxias/RJ), com exte
13	50500.011780/2022-74	CONCER	LO	IBAMA	Não se aplica	LO nº 1187/2013 - 1ª renovação	15/05/2023	15/05/2033	Operação da rodovia federal BR-040/RJ-MG, trecho Rio de Janeiro/RJ a Juiz de segmentos do km 773,5 (MG) ao km 828,7 (MG) e do km 0 (RJ) ao km 125,2 (RJ), com e quilômetros. A validade desta licença está condicionada ao fiel cumprimento das c constantes e demais documentos que, embora aqui não transcritos, são partes integrantes deste
14	50500.021257/2022-56	Rio-SP	ASV	IBAMA	Não se aplica	1053.8.2023.02879	15/06/2023	15/06/2025	Autorização de Supressão de Vegetação referente a malha da BR-116/RJ
15	50500.213142/2022-96	Rio Minas	ASV	IBAMA	Não se aplica	1053.8.2023.17053	28/07/2023	28/07/2024	praça de pedágio P11, localizado no km 664+000 da BR-116/MG
16	50500.213142/2022-96	Rio Minas	LMI	Secretaria do Ambiente de Guapimirim/RJ	Não se aplica	012/2023	20/07/2023	20/07/2025	obras de retaludamento entre o km 17+010 e km 17+400 da rodovia BR-493/RJ, r Guapimirim/RJ.
17	50500.012395/2022-44	Autopista Fernão Dias	ASV	IBAMA	SEI IBAMA n.º 15883655	1031.8.2023.07078	26/05/2023	26/08/2025	Obras de implantação de terceiras faixas na Rodovia BR-381/SP - Lotes 1
18	50500.012344/2022-12	CCR Viasul	ASV	IBAMA	17235094	1053.8.2023.08775	15/10/2023	15/10/2026	Duplicação do segmento C da Rodovia BR-386/RS - Km 245+300 ao 270+
19	50500.012344/2022-12	CCR Viasul	LI	IBAMA		1478/2023	02/10/2023	02/06/2027	Duplicação do segmento C da Rodovia BR-386/RS - Km 245+300 ao 270+
20	50500.012372/2022-30	Eco050	Abio	IBAMA	SEI IBAMA nº 16086541	1511/2023	18/06/2023	16/06/2024	Projeto de Duplicação da Rodovia BR-050, trechos urbanos dos municípios Catalão-GO
21	50500.085071/2022-25	Ecovias do Araguaia	Abio	IBAMA	SEI IBAMA nº 15980378	1510/2023	06/06/2023	06/06/2025	Duplicação da BR-153GO KM 000 ao KM442+900 e BR153 TO KM622+700 ao
22	50500.085071/2022-25	Ecovias do Araguaia	LI	IBAMA	SEI IBAMA nº 16886864	1474/2023	04/09/2023	04/09/2027	Duplicação de 12 km da BR-153GO Km 622+700 ao 624+300 e entre os Km 663 a
23	50500.085071/2022-25	Ecovias do Araguaia	ASV	IBAMA	SEI IBAMA nº 16905137	1053.8.2023.21423	11/09/2023	11/09/2025	Duplicação BR-153/TO Trecho entre Km 622+700 e 625 (Aliança do Tocantins) e entre K (Gurupi/TO)
24	50500.085071/2022-25	Ecovias do Araguaia	Abio	IBAMA	SEI IBAMA nº 17017432	1541/2023	20/09/2023	20/09/2027	Duplicação da BR-153GO KM 000 ao KM442+900 e BR153 TO KM622+700 ao
25	50500.012358/2022-36	ViaCosteira	ASV	IBAMA		1053.8.2023.71668	16/10/2023	16/10/2025	Referente à intervenção em APP necessária à execução de: - Obra 03 - Implantação de Passarela de Pedestre, - Pontos de Ônibus, Melhorias em Marginal e - Acessos: km 296+800 ao km 298+100. BR-101/SC, município de Laguna/SC
26	50500.085071/2022-25	Ecovias do Araguaia	Abio	IBAMA	SEI IBAMA nº 17020157	1543/2023	21/09/2023	21/09/2027	Obras de Melhoramento (Duplicação) na Rodovia BR-153/GO/TO
27	50500.349378/2023-41	Via040	LI	IBAMA	20224990	LI nº 1121/20216 - 1ª Renovação	19/10/2023	19/10/2029	Instalação de fibra óptica e às obras de duplicação e de melhorias da rodovia federal B compreendido entre o entr. BR-050/BR-251/DF-001/003 em Brasília/DF, até o entr. com Juiz de Fora/MG
28	50500.213142/2022-96	Rio Minas	ASV	IBAMA	SEI IBAMA nº 16631798	ASV nº 1053.8.2023.17053	28/07/2023	28/07/2024	praça de pedágio P11, localizado no km 664+000 da BR-116/MG, inserido no escopo d 02001.021952/2022-04.
29	50500.012344/2022-12	CCR Viasul	ASV	IBAMA	10118780	ASV nº 1053.8.2023.91263	11/08/2023	11/08/2024	Interconexão km 39+660 - BR-101/RS
30	50500.012344/2022-12	CCR Viasul	ASV	IBAMA	10118928	1053.8.2023.08514	16/06/2023	16/06/2024	Alargamento de OAE no km 88+200 da BR-290/RS
31	50500.012344/2022-12	CCR Viasul	ASV	IBAMA	10118909	1053.8.2023.07329	14/07/2023	14/07/2024	Alargamento de OAE no km 84+200 da BR-290/RS
32	50500.012344/2022-12	CCR Viasul	ASV	IBAMA	10118912	1053.8.2023.07697	14/07/2023	14/07/2024	Alargamento de OAE no km 76+800 da BR-290/RS
33	50500.010632/2022-32	VIABAHIA	ASV	IBAMA	18178433	1053.8.2023.56398	14/07/2023	14/07/2025	Trecho rodoviário compreendido entre o km 633+460 e o km 674+700 da BR-116/BA Jaguaquara e Jequié/BA denominado trecho homogêneo 12/13, a fim de viabilizar as ol

O PRESENTE DOCUMENTO É PARTE INTEGRANTE DA CERTIDÃO DE ACERVO TÉCNICO EXPEDIDA PELO CREA-SP.
CAT No: 2620250009843 - 06/06/2025 10:03:46 - Autenticação Digital: 0nx1GzAFJCCFC5UyUK1AnC10n5GC50ag.

									nesta localidade, tratado no processo principal 02001.006723/2014-41 e process 02006.001829/2021-38 solicitada por meio do Sinaflor recibo nº 101160
34	50500.012344/2022-12	CCR Viasul	ASV	IBAMA	10118848	1053.8.2023.00106	30/08/2023	30/08/2024	Implantação de retorno no km 009+670 da BR-101/RS
35	50500.012344/2022-12	CCR Viasul	ASV	IBAMA	10118877	1053.8.2023.03177	05/09/2023	05/09/2024	Implantação de interconexão no km 392+700 da BR-386
36	50500.012344/2022-12	CCR Viasul	ASV	IBAMA	10118881	1053.8.2023.03635	12/12/2023	12/12/2024	Implantação de interconexão no km 427+400 da rodovia BR-386/RS
37	50500.012344/2022-12	CCR Viasul	ASV	IBAMA	10118784	1053.8.2023.91941	26/10/2023	26/10/2024	construção de passarela no km 23+950 da Rodovia BR-101/RS
38	50500.213142/2022-96	Rio Minas	ASV	IBAMA	SEI IBAMA nº 17809232	1053.8.2023.08356	12/12/2023	12/12/2024	manutenção da faixa de domínio, sobretudo a roçada e limpeza, desde que (i) não haja de vegetação de porte arbóreo, que (ii) a intervenção não ocorra no interior das áreas Portaria Interministerial n° 60, de 24 de março de 2015 e na Resolução n° 428, 17/12/2 seguido os parâmetros que constam no Sinaflor, recibo nº 10118922
39	50500.018597/2022-08	Rodovia do Aço	ABio	IBAMA	SEI IBAMA n.º 17480293	1561/2023	08/11/2023	08/11/2025	Duplicação da Rodovia BR-393/RJ no trecho entre o km 255+400 e o km 28
40		Autopista Régis Bittencourt	LP	IAT - PR		43694	25/01/2024	24/01/2027	Implantação Contorno Rodoviário Norte de Curitiba (CNC)
41	50500.012358/2022-36	ViaCosteira	ASV	IBAMA	21833473	1053.8.2024.95883	22/01/2024	22/01/2026	ASV - implantação das obras de implantação de Posto de Pesagem Veicular (PPV) no k Norte e de Vias Marginais do km 278+800 ao km 282+000 da rodovia BR101/SC, no Imbituba/SC.
42	50500.012358/2022-36	ViaCosteira	ASV	IBAMA	21833473	1053.8.2024.07957	22/01/2024	22/01/2026	ASV - implantação de Vias Marginais: a) km 278+800 ao km 282+000 Pista Sul; b) km 282+300 (Complementar) Pista Norte; e c) km 286+050 ao km 286+600 Pista Norte da r no município de Imbituba/SC.
43	50500.213142/2022-96	EcoRioMinas	LP	IBAMA	-	645/2020 - 1ª Retificação	28/02/2024	28/02/2029	
44	50500.021257/2022-56	CCR RioSP	LI	INEA		LI nº IN007299	22/02/2024	22/02/2030	PROCESSO nº SEI-070005/000932/2022 (INEA) Duplicação da Serra das Araras – Rodovia Presidente Dutra (BR-116), no trecho entre o ao km 233+400, bem como os ajustes necessários nas estruturas rodoviárias existentes canteiro de obra central, das frentes de trabalhos, da central dosadora de concreto industrial, além de autorização para coleta, captura, manejo e transporte da fauna silv nos municípios de Paracambi e Piraí.
45	50500.021257/2022-56	CCR RioSP	ASV	INEA	-	AA Nº IN097931	10/04/2024	10/04/2026	Processo nº SEI-070002/006022/2024 (INEA) Supressão de vegetação nativa em 59 hectares, para implantação de nova pista na Ser trecho entre o KM 219 e KM 227 (km 225 a 233+400, revisão SNV) – Pista Sul da interceptando oo municípios de Piraí e Paracambi, com aproximadamente 8,4 km
46	50500.012358/2022-36	ViaCosteira	ASV	IBAMA	18900935	1053.8.2024.19947	05/04/2024	05/04/2026	Refere à poda, supressão de vegetação com rendimento lenhoso e/ou intervenção em execução das obras de implantação da Via Marginal Norte, entre o km 278+800 e o município de Imbituba/SC
47	50500.012358/2022-36	ViaCosteira	ASV	IBAMA	18900934	1053.8.2024.20063	05/04/2024	05/04/2026	Refere à poda, supressão de vegetação com rendimento lenhoso e/ou intervenção em execução das obras de implantação das Vias Marginais, entre o km 273+450 e o km 27 km 276+700 e o km 278+290, no município de Imbituba/SC.
48	50500.012365/2022-38	Ecovias do Cerrado	ASV	IBAMA		1053.9.2021.41002	08/03/2024	19/04/2025	regularização da BR 364/365/GO/MG nº 02001.0034220/2019-71
49	50500.012365/2022-38	Ecovias do Cerrado	ASV	IBAMA		1053.8.2022.69040	08/03/2024	27/05/2025	autorizada a supressão de vegetação para execução de obras de melhorias em 36 áre longo da Rodovia BR 364/365
50	50500.012365/2022-38	Ecovias do Cerrado	ASV	IBAMA		1053.9.2021.40015	08/03/2024	08/10/2024	autorizada a supressão de vegetação para execução de obras de melhorias no ent denominado ¿Trevão¿ localizado na BR-365/BR-153, na altura do Km 709+000 da BR-365, em Monte Alegre d o quantitativo de 316 árvores isoladas, sendo 03 indivíduos nativos ameaçadas num total de 0,523 m³ e 31,709 m³ se demais indivíduos isolados nativos, perfazendo32,232 m³. A interferência em APP acontecerá em 0,474 h
51	50500.087441/2022-69	Via Brasil BR-163	LP	SEMAS/PA		LP nº 1990/2024	28/03/2024	28/03/2027	Implantação do acesso ao Porto de Mirituba
52	50500.087441/2022-69	Via Brasil BR-163	LI	SEMAS/PA		LI nº 3473/2024	28/03/2024	28/03/2027	Implantação do acesso ao Porto de Mirituba
53	50500.087441/2022-69	Via Brasil BR-163	Autorização - AU (ASV)	SEMAS/PA		AU nº 5511/2024	28/03/2024	28/03/2026	Autoriza a Supressão de Vegetação de uma área de 10,09 há, no âmbito da execuçã extensão da BR-230, km 1126+600, Distrito de Mirituba, município de Itaituba (PA) 3473/2024 - Implantação do acesso ao Porto de Mirituba
54	50500.087441/2022-69	Via Brasil BR-163	Autorização - AU (Abio)	SEMAS/PA		AU nº 5510/2024	28/03/2024	28/03/2025	Autoriza a captura, coleta, resgate, transporte e soltura de fauna silvestre presente n supressão vegetal, devidamente autorizada pela Autorização nº 551124/202A, refere vegetal de 10,09 ha, no âmbito da execução das obras de extensão da BR-
55	50500.012344/2022-12	CCR - Viasul	ASV	IBAMA	10118866	ASV nº 1053.8.2024.01004	22/01/2024	22/01/2025	referente à execução de obras de melhoria em dispositivo de retorno no km 85+120 101/RS, no município de Osório, no estado de Rio Grande do Sul, inserido no escopo Regularização Ambiental SEI nº 02001.129740/2017-07
56	50500.213142/2022-96	EcoRioMinas	LO	IBAMA		LO nº 1660/2024	24/04/2024	24/04/2025	Operação da Rodovia BR-116/RJ, denominada Rodovia Presidente Dutra, trecho er e Km 209,6, no Estado do Rio de Janeiro, com extensão total de 46,6 km, situada entre da BR-116/RJ com a BR-101(B)/RJ (Trevo das Margaridas - Rio de Janeiro/RJ) ao Entro 116/RJ com a BR-465 (Seropédica/RJ).
57	50500.085071/2022-25	Ecovias do Araguaia	Anuência	IBAMA		19355752/2024	22/05/2024	-	Anuência para a implantação de rede de fibra ótica ao longo do trecho conc
58	50500.012372/2022-30	Eco050	Abio	IBAMA		120/2021 - 2° renovação	26/01/2024	26/01/2027	Abio para as obras de manutenção e melhoramento na Rodovia BR-050/MG sob conc
59	50500.213142/2022-96	EcoRioMinas	ASV	IBAMA		1053.8.2024.32973	15/07/2024	15/07/2026	obras de implantação do Posto de Parada para Descanso 02 (PPD 02), localizadas no km 513+600 da BR-116, Município de Ubaporan
60	50500.010892/2022-16	Rota do Oeste	Licença de Instalação	SEMA/MT	Não se Aplica	LI nº 76223-2024	02/02/2024	31/01/2030	Obras de duplicação BR-163/MT - km 507+100 ao 855+000
61	50500.010892/2022-16	Rota do Oeste	Autorização de Desmate - AD	SEMA/MT	Não se Aplica	AD nº 3250/2024	10/06/2024	31/01/2030	Autoriza supressão de vegetação km 593+240 ao km 680+740 da BR-163,

O PRESENTE DOCUMENTO É PARTE INTEGRANTE DA CERTIDÃO DE ACERVO TÉCNICO EXPEDIDA PELO CREA-SP.
CAT No: 2620250009843 - 06/06/2025 10:03:46 - Autenticação Digital: 0nx1GzAFJCCFC5UyUK1AnC10n5GC50ag.

62	50500.010892/2022-16	Rota do Oeste	Autorização de Desmate - AD	SEMA/MT	Não se Aplica	AD nº 3249/2024	10/06/2024	31/01/2030	Autoriza supressão de vegetação km 507+100 ao km 593+680 da BR-163,
63	50500.085071/2022-25	Ecovias do Araguaia	Anuência do Licenciamento Ambiental	IBAMA	Não se Aplica	Anuência do Licenciamento Ambiental nº 19355752/2024-Dilac/Calaf/Dilic	22/05/2024	Não se Aplica	Implantação de rede de fibra ótica em todo o trecho concedido
64		Via Araucária	Autorização Ambiental de Fauna	IAT - PR	Não se Aplica	Autorização Ambiental nº 60891	25/07/2024	19/07/2026	Atividades de levantamento de fauna para os estudos ambientais da duplicação da R
65	50500.012358/2022-36	ViaCosteira	ASV	IBAMA	Não se Aplica	1053.8.2024.15072	28/06/2024	28/06/2026	Execução das obras de implantação da Usina Fotovoltaica, no km 299+000, na rodo município de Laguna/SC.
66	50500.010632/2022-32	ViaBahia	ASV	IBAMA	Não se Aplica	1053.8.2024.00651	02/08/2024	02/08/2028	Execução das obras de duplicação da rodovia BR-116, no trecho rodoviário compreen 493+400 e o km 495+000, inserido no município de Rafael Jambeiro/B
67	50500.213142/2022-96	EcoRioMinas	ALA	ICMBio	Não se Aplica	28/2009 - 3ª retificação	45422	Não se Aplica	Projeto de adequação da capacidade da BR-493/RJ em Ucs federais
68	50500.085071/2022-25	Ecovias do Araguaia	Licença de Instalação	IBAMA	Não se Aplica	1474/2023	04/09/2023	04/09/2027	obras de duplicação de 12,3 km (Km 622+700 ao Km 624+300 e entre os Km 663+000 TO)
69	50500.010892/2022-16	Rota do Oeste	Autorização de Desmate - AD	SEMA/MT	Não se Aplica	3279/2024	02/07/2024	06/01/2030	Duplicação da Rodovia dos Imigrantes do Km 495+900 ao Km 511+600 com exten aproximadamente 16,02 Km
70	02001.004752/2022-89	CCR RioSP	ASV	IBAMA	Não se Aplica	1053.8.2024.19002	13/06/2024	13/06/2026	Execução do Projeto de Fibra Ótica e demais infraestruturas associadas, em todo o trecho da BR-101 sob concessão da Concessio
71	02001.024975/2024-24	EPR Litoral Pioneiro	AO	IBAMA		20.606.393/2024	27/09/2024	27/09/2029	Esta Autorização de Operação contempla a operação e execução das seguintes ati vid I - manutenção; II - melhoramento; III - instalação de estruturas de apoio, canteiros de obras, áreas de emprésti mo e necessárias à execução das ati vidades descritas nos incisos I,II e IV; IV - ações urgentes ou emergenciais; e V - manejo de fauna necessário à operação da rodovia e à execução das ati vidades des a IV, sendo vedada a coleta de fauna silvestre parafi ns de coleção. 1) BR-153: Operação do km 0,0 (ENTR BR-369(B)) ao km 51,9 (ENTR PR-092(B) (P/JOAQUIM TÁVOI de extensão. 2) BR-277 : Operação do km 0,0 (PONTE S/ RIO EMBOGUAÇU) ao km 70,4 (ENTR BR-116(A) (CO CURITIBA), com 70,4 km de extensão. 3) BR-369 : Operação do km 0,8 (ENTR BR-153(B)) ao km 51,6 (ACESSO CONTORNO BANDEIRANTE (ACESSO CONTORNO BANDEIRANTES(II)) ao km 88 (INÍCIO PISTA DUPLA), com 78,1 k 4) PR-092 : Operação do km 199,50 (ENTR. PR-151(B) (J AGUARIAÍVA)) ao km 327,30 (ENTR. BR 1 km de extensão. 5) PR-151 : Operação do km 176,49 (ENTR. PR-239(A) (SENGÉS)(B)) ao km 319,71 (ENTR. PRC-37 com 143,22 km de extensão. 6) PR-239 : Operação do km 0,00 (DIVISA PR/SP (PONTE RIO ITARARÉ)) ao km 12,59 (ENTR. PR-1 com 12,59 km de extensão. 7) PR-407 : Operação do km 0,00 (ENTR. BR-277) ao km 18,85 (ENTR. PR-412 (PRAIA DE LESTE)), extensão. 8) PR-408 : Operação do km 0,00 (ENTR. PR-340 BR-101(PLAN.) (ANTONINA)) ao km 9,73 (MORR 11,24 (MORRETES (B)) ao km 22,99(ENTR. BR-277 (MARTA)), com 21,48 km de 9) PR-411 : Operação do km 1,07 (MORRETES (B)) ao km 14,11 (ENTR. PR-410 (S. JOÃO DA GRACI km de extensão. 10) PR-508 : Operação do km 0,00 (ENTR. BR/277 (ALEXANDRA)) ao km 31,21 (ENTR. PR-412 (M 31,21 km de extensão. 11) PR-804 : Operação do km 0,00 (ENTR. BR-277) ao km 2,71 (ENTR. PR-408 (PASSA SETE - MORR km de extensão. 12) PR-855 : Operação do km 0,00 (CONTORNO DE BANDEIRANTES : ENTR. BR-369(A) (P/ ANDIR (ENTR. BR-369 (B) (PISTA. MARIANA)), com8,06 km de extensão.
72	50500.160031/2024-31	Via Araucária	AO	IBAMA		20460962 - 1ª retificação	11/09/2024	11/09/2029	Licenciamento Ambiental Corretivo do Sistema Rodoviário das BR-277/373/376 418/423/427(Lote 1) no Estado do Paraná.
73	50500.012327/2022-85	CONCEBRA	ABio	IBAMA	19928554	711/2016 - 3ª Retificação	14/11/2023	10/12/2029	Referente ao monitoramento de atropelamentos de fauna em toda extensão das rodo 060/153/262/DF/GO/MG concedidas à Concebra, com encaminhamento de anima tratamento e destino final dos animais mortos.
74	02001.027859/2024-67	Via Araucária	ASV	IBAMA		1053.8.2024.43245	03/10/2024	03/10/2025	Refere-se à Base de Serviço Operacional 03 (BSO-03), localizada na BR-2

O PRESENTE DOCUMENTO É PARTE INTEGRANTE DA CERTIDÃO DE ACERVO TÉCNICO EXPEDIDA PELO CREA-SP.
CAT No: 2620250009843 - 06/06/2025 10:03:46 - Autenticação Digital: 0nx1GzAFJCCFC5UyUK1AnC10n5GC50ag.

75	02001.029170/2024-77.	Via Araucária	ASV	IBAMA			17/10/2024	17/10/2025	refere-se à instalação da Base de Serviço Operacional 05, localizada nos km 294+400 300+305 (projeto) da BR-277, sentido crescente.
76	21.487.741-4	Via Araucária	Autorização Ambiental de Fauna	IAT - PR		61457	24/10/2024	24/10/2026	Autorização ambiental para estudos de fauna terrestre e aquática, fauna atropelada captura, coleta na área de influência da duplicação da PR-418 (km 1+330 ao km
77	21.487.742-2	Via Araucária	Autorização Ambiental de Fauna	IAT - PR		61458	24/10/2024	24/10/2026	Autorização ambiental para estudos de fauna terrestre e aquática, fauna atropelada captura, coleta na área de influência da duplicação da PR-423.
78	22.166.431-0	Via Araucária	Autorização ambiental automática destinação de resíduos	IAT - PR		333348	12/10/2024	12/10/2026	Destinação de resíduos gerados (borracha).
79	22.166.431-0	Via Araucária	Autorização ambiental automática destinação de resíduos	IAT - PR		333349	12/10/2024	12/10/2026	Destinação de resíduos gerados(preparação de canteiros e limpeza de terreno, pintura em pistas rodoviárias e aeroportos.
80	50500.213142/2022-96	EcoRioMinas	LI	INEA		IN101516	31/10/2024	31/10/2029	obras de adequação da capacidade e melhorias operacionais da BR-493, englobando vias existentes; duplicação da rodovia; implantação de vias marginais; sistemas de dren inferiores e passarelas; além da execução, alargamento e conclusão de 09 (nove) pont rodovia, compreendido entre o entroncamento BR-101 (Manilha) e BR-116 (Santa Gu 25,37 KM de extensão, nos Municípios de Magé, Itaboraí e Guapimirim
81	50505.002145/2025-07	ViaCosteira	ASV	IBAMA	28940043	1053.8.2024.37210 (Sinaflor 10119183)	19/12/2024	19/12/2026	Poda, supressão de vegetação com rendimento lenhosos e/ou intervenção nas Unidade APA do Entrono Costeiro e Parque Estadual Serra do Tabuleiro, devidamente autorizada Meio Ambiente de Santa Catarina - IMBA/SC, necessárias à execução da obra de "Ir Dispositivo em Desnível entre o km 246+700 e o km 247+900 - BR-101/SC, município d
82	50505.001924/2025-87	Via Mineira	Licença de Instalação	IBAMA	28913076	1443/2024	12/12/2024	19/10/2029	Instalação de fibra óptica e obras de duplicação e de melhorias da rodovia federal BR- limites da faixa de domínio, no trecho entre o entroncamento com a BR-356/MG(A) (p até o iníico da interseção de entroncamento com a Atniga União e Indústria (B. Triunfo) em uma extensão total de 231,726 km.

ATIVIDADE 5 - APOIO TÉCNICO NA ANÁLISE DE PROCESSOS DE DESAPROPRIAÇÃO E FAIXA DE DOMÍNIO RODOVIAS

DESAPROPRIAÇÃO E FAIXA DE DOMÍN RODOVIAS

PROCESSO	CONCESSIONÁRIA	ASSUNTO
50500.003107/2024-22	Autopista Fernão Dias S/A	Solicitação para regularização de via marginal no km 949+100m, pista Norte, da Rodovia I município de Extrema/MG, de interesse da Prefeitura do Município de Extrema
50500.006379/2021-31	Autopista Fernão Dias S/A	PIT - Implantação de acesso às margens da Rodovia BR-101/SC, no km 216+200m, sentido N de Palhoça/SC, de interesse de A.D.M.J Administradora de Bens Próprios Ltd
50500.008554/2023-97	Autopista Fernão Dias S/A	Implantação de rede elétrica no km 802+100m da Rodovia BR-381/MG, no município de S Sapucaí/MG, de interesse de Cemig Distribuição S.A.
50500.010223/2022-36	Autopista Fernão Dias S/A	Proposta de Declaração de Utilidade Pública de áreas necessárias às obras de implantação do km 052+140 ao km 054+080, Pista Sul, da BR-381/SP, município de Mairipor
50500.010229/2022-11	Autopista Fernão Dias S/A	Proposta de Declaração de Utilidade Pública de áreas necessárias às obras de implantação do km 048+720 ao km 050+370, Pista Sul, da BR-381/SP, município de Mairipor
50500.010264/2022-22	Autopista Fernão Dias S/A	Proposta de Declaração de Utilidade Pública de áreas necessárias às obras de implantação do km 048+810 ao km 058+860, Pista Sul, da BR-381/SP, município de Mairipor
50500.010337/2022-86	Autopista Fernão Dias S/A	Proposta de Declaração de Utilidade Pública de áreas necessárias às obras de implantação do km 56+200 ao km 65+800, Pista Sul, da BR-381/SP, município de Mairiporã
50500.011278/2023-44	Autopista Fernão Dias S/A	Encaminhamento de projeto de implantação de rede elétrica às margens da Rodovia BR-3 588+818m, no município de Carmópolis de Minas/MG, de interesse de Cemig Distrib
50500.011987/2023-20	Autopista Fernão Dias S/A	Encaminhamento de projeto de implantação de rede elétrica às margens da Rodovia BR-3 859+165m, no município de Pouso Alegre/MG, de interesse de Cemig Distribuiçã
50500.015129/2020-10	Autopista Fernão Dias S/A	Levantamento Geral das Faixas de Domínio nas Rodovias Federais Concedid
50500.023972/2023-12	Autopista Fernão Dias S/A	Implantação de rede de fibra óptica em travessia na faixa de domínio da Rodovia Fernão Dia km 538+060, no Município de Itatiaiuçu/MG, de interesse de Sempre Telecomunica
50500.026272/2023-71	Autopista Fernão Dias S/A	Proposta de declaração de utilidade pública de área necessária às obras de implantação da km 022+300 ao km 041+000, Pista Sul, da BR-381/SP, município de Atibaia/S
50500.040037/2020-60	Autopista Fernão Dias S/A	Prestação de Contas - Laudos de Desapropriação - 13º Ano de Concessão - URG

O PRESENTE DOCUMENTO É PARTE INTEGRANTE DA CERTIDÃO DE ACERVO TÉCNICO EXPEDIDA PELO CREA-SP.
CAT No: 2620250009843 - 06/06/2025 10:03:46 - Autenticação Digital: 0nx1GzAFJCCFC5UyUK1AnC10n5GC50ag.

PROCESSO	CONCESSIONÁRIA	ASSUNTO
50500.048905/2022-11	Autopista Fernão Dias S/A	Encaminhamento de projeto de implantação de rede transmissão de telecomunicações por aérea, no km 851+405m, de interesse de CEMIG DISTRIBUIÇÃO S.A, no município de Pou
50500.048935/2022-28	Autopista Fernão Dias S/A	Encaminhamento de projeto de implantação de rede elétrica sendo ocupação longitudinal d km 603+390m, de interesse de CEMIG DISTRIBUIÇÃO S.A., no Município de Olivei
50500.048971/2022-91	Autopista Fernão Dias S/A	Encaminhamento de projeto de implantação de rede elétrica sendo ocupação transversal no interesse de CEMIG DISTRIBUIÇÃO S.A., no Município de Santo Antônio do Ampa
50500.054774/2023-92	Autopista Fernão Dias S/A	Implantação de dois totens em faixa de domínio, no km 054+000m, pista sul, e no km 071+0 na rodovia BR-381/SP, no município de Mairiporã/SP, de interesse de Prefeitura Municipa
50500.057376/2023-28	Autopista Fernão Dias S/A	PIT - Implantação de acesso no km 741+700m, sentido Norte, da Rodovia BR-381/MG, no r Corações/MG, de interesse de Reis e Iabrudi Comércio Ltda.
50500.057519/2022-11	Autopista Fernão Dias S/A	PIT - Encaminhamento de projeto de regularização de totem publicitário no acesso regu 831+000m, pista sul, de interesse de Marcelo Elisei Baldoni, no Município de São Sebastião
50500.061788/2022-81	Autopista Fernão Dias S/A	PIT - Regularização de acesso às margens da Rodovia Fernão Dias, BR-381/SP, no km 40+ Município de Atibaia/SP, de interesse de Bar e Restaurante Ultramarino Ltda
50500.061795/2023-64	Autopista Fernão Dias S/A	PIT - Implantação de rede distribuição de energia elétrica por meio de travessias no km 52 529+960m e no km 529+910m, e ocupação longitudinal no km 529+930m da Rodovia BI município de Rio Manso/MG, de interesse de CEMIG Distribuição S.A.
50500.086446/2023-55	Autopista Fernão Dias S/A	Implantação de 36 (trinta e seis) placas de sinalização de emergência, e regularização de 64 (placas às margens da Rodovia BR-381/MG, do km 525+100m ao 526+094m e do km 507 512+000m, no município de Igarapé/MG de interesse de Mineração Morro do Ip
50500.093841/2022-11	Autopista Fernão Dias S/A	PIT - Encaminhamento de projeto de regularização de acesso às margens da Rodovia BR-3 949+100, Pista Norte, Município de Extrema/MG, de interesse de Paulineris Empreendime Ltda.
50500.096383/2022-64	Autopista Fernão Dias S/A	PIT - Apresentação de projeto para readequação de sinalização de acesso, localizada no km Sul da BR-381/MG, no município de Igarapé/MG, de interesse de Posto Barra Limp
50500.100676/2022-53	Autopista Fernão Dias S/A	PIT - Implantação de acesso às margens da Rodovia BR-101/SC, no km 179+800m, sentido N Governador Celso Ramos/SC, de interesse de P. Toniolo Participações Ltda.
50500.104970/2023-15	Autopista Fernão Dias S/A	PIT - Implantação de rede de fibra óptica em travessia e ocupação longitudinal às margens 381/SP, entre o km 089+583m ao km 089+723m, no Município de São Paulo/SP, de inte Telecomunicações Ltda.
50500.111577/2021-16	Autopista Fernão Dias S/A	PIT - Encaminhamento de projeto para regularização de acesso de interesse de Posto Moin 802+000, Pista Norte, da Rodovia BR-381/MG, no município de São Gonçalo do Sap
50500.119910/2023-05	Autopista Fernão Dias S/A	PIT - Solicitação de regularização de via lateral às margens da Rodovia BR-381/MG, no Km 8 Município de Pouso Alegre/MG, de interesse do Município de Pouso Alegre
50500.123621/2022-11	Autopista Fernão Dias S/A	PIT - Autorização para implantação de rede elétrica de distribuição aérea no km 204+650m, da BR-101/RJ, no município de Casimiro de Abreu/RJ, de interesse da Ampla Energia e Serviç 138 kV MGE/ROL – Derivação SE Casimiro).
50500.129659/2023-89	Autopista Fernão Dias S/A	Implantação de rede distribuição de energia elétrica por meio de travessia na Rodovia BR- 582+815m, no município de Carmópolis de Minas/MG, de interesse de CEMIG DISTRIE
50500.153704/2022-35	Autopista Fernão Dias S/A	PIT - Apresentação de projeto executivo para regularização de acesso localizado no km 760+ BR-381/MG, município de Campanha/MG, de interesse de Martins e Andrade Particip
50500.165880/2023-09	Autopista Fernão Dias S/A	PIT - Solicitação de regularização de acesso às margens da Rodovia BR-381/MG, no km 924+4 município de Camanducaia/MG, de interesse de Prefeitura de Camanducaia
50500.181266/2022-03	Autopista Fernão Dias S/A	PIT - Solicitação de implantação de rede de fibra óptica em travessia na faixa de domínio 381/MG, localizado no km 898+020m, no município de Cambuí/MG, de interesse de Co Telecomunicações Ltda.

O PRESENTE DOCUMENTO É PARTE INTEGRANTE DA CERTIDÃO DE ACERVO TÉCNICO EXPEDIDA PELO CREA-SP.
CAT No: 2620250009843 - 06/06/2025 10:03:46 - Autenticação Digital: 0nx1GzAFJCCFC5UyUK1AnC10n5GC50ag.

PROCESSO	CONCESSIONÁRIA	ASSUNTO
50500.193802/2023-96	Autopista Fernão Dias S/A	Implantação de rede de distribuição de energia elétrica na faixa de domínio, por meio de tra km 698+294m, km 698+287m, km 698+278m e km 698+272m da Rodovia BR-153/GO, n Itumbiara/GO, de interesse da Equatorial Goiás Distribuidora de Energia S/
50500.197754/2023-13	Autopista Fernão Dias S/A	Implantação de rede de distribuição de energia elétrica na faixa de domínio, por meio de tr km 587+250m, da Rodovia BR-381/MG, no município de Carmópolis de Minas/MG, de int Distribuição S.A.
50500.200316/2023-31	Autopista Fernão Dias S/A	Implantação de rede de distribuição de energia elétrica na faixa de domínio, por meio de localizada no km 673+153m, da Rodovia BR-381/MG, no município de Perdões/MG, de int Distribuição S.A.
50500.204023/2022-42	Autopista Fernão Dias S/A	PIT - Encaminhamento de projeto de implantação de rede de distribuição aérea por mei transversal na faixa de domínio, no km 739+558m, no Município de Carmo da Cachoeira/M Cemig Distribuição S.A.
50500.205275/2023-70	Autopista Fernão Dias S/A	Solicitação de implantação de rede aérea longitudinal do km 677+168 ao km 677+085 da interesse da CEMIG Distribuição S.A.
50500.209316/2023-05	Autopista Fernão Dias S/A	Implantação de rede aérea de distribuição de energia elétrica na faixa de domínio, por me longitudinal entre o km 587+208m ao km 587+236m e travessia no km 587+236m, da Rodov município de Carmópolis de Minas/MG, de interesse de Cemig Distribuição S
50500.224243/2022-92	Autopista Fernão Dias S/A	PIT - Implantação de rede distribuição de energia elétrica por meio de ocupação longitu 585+265m a 585+230m, de interesse de CEMIG Distribuição S.A, no município de Carmópo da Rodovia BR-381/MG.
50500.227715/2023-40	Autopista Fernão Dias S/A	Solicitação de autorização para readequação de acesso às margens da Rodovia BR-381/MG, sentido Norte, Município de Itapeva/MG, de interesse de Prefeitura de Itape
50500.248919/2022-33	Autopista Fernão Dias S/A	PIT - Solicitação de implantação de rede de distribuição de energia elétrica por meio de t 857+860 da BR-381/MG, de interesse de CEMIG DIstribuição S.A, no município de Pous
50500.250529/2022-23	Autopista Fernão Dias S/A	PIT - Implantação de rede de fibra óptica em travessia e ocupação longitudinal, na faixa de 589+660 ao km 593+880, de interesse de Brasil Telecom Comunicação Multimídia S.A, n Carmópolis de Minas/MG, da Rodovia BR-381/MG.
50500.259407/2022-01	Autopista Fernão Dias S/A	PIT - Implantação de rede de fibra óptica em travessia no km 941+378 e ocupação longitudi ao km 941+117m, na faixa de domínio da Rodovia BR-381/MG, no município de Extrema/M American Tower do Brasil - Comunicação Multimídia Ltda.
50500.264918/2023-17	Autopista Fernão Dias S/A	PIT - Regularização de acesso às margens da Rodovia BR-381/MG, no km 858+335m, Pista Pouso Alegre/MG, de interesse de YOFC Poliron Industria e Comercio de Cabos Espe
50500.278022/2022-34	Autopista Fernão Dias S/A	PIT - Implantação de 5 sirenes de emergência, na Rodovia Fernão Dias BR-381/MG, do km 528+000m no Município de Igarapé/MG, de interesse de Mineração Morro do Ip
50500.278543/2022-91	Autopista Fernão Dias S/A	Solicitação de regularização de acesso às margens da Rodovia BR-381/MG, no km678+18 Município de Perdões/MG, de interesse de TECNOLOG Desenvolvimento de Serviç
50500.278592/2022-24	Autopista Fernão Dias S/A	Solicitação de implantação do Coletor Tronco Cabuçu ME Intermediário e suas interligaçõ Rodovia Fernão Dias BR-381/SP, do km 088+231m ao km 089+318m, de interesse de C Saneamento Básico do Estado de São Paulo, no Município de Guarulhos/SP
50500.281985/2022-15	Autopista Fernão Dias S/A	Solicitação de implantação de rede de energia elétrica no km 093+566, sentidos norte e su 116/PR, no município de São José dos Pinhais/PR, de interesse de Companhia Paranaense de
50500.292551/2022-41	Autopista Fernão Dias S/A	Transferência de titularidade referente à regularização de acesso às margens da Rodovia interesse de Adubos Real S.A.
50500.300852/2023-36	Autopista Fernão Dias S/A	Regularização de acesso no km 398+260m, sentido Sul, da BR-116/SP, município de Miracat de Posto Dom Pedro de Miracatu Rota Sul Ltda.
50500.308999/2023-74	Autopista Fernão Dias S/A	Implantação de rede de esgoto no km 082+866m da Rodovia Fernão Dias BR-381/SP, no Guarulhos/SP, de interesse de Companhia de Saneamento Básico do Estado de São Pau
50500.368221/2023-14	Autopista Fernão Dias S/A	PIT - Implantação de travessia aérea por rede de distribuição energia no km 935+813m da ro no município de Extrema/MG, de interesse da Energisa Sul-Sudeste Distribuidora de E

O PRESENTE DOCUMENTO É PARTE INTEGRANTE DA CERTIDÃO DE ACERVO TÉCNICO EXPEDIDA PELO CREA-SP.
CAT No: 2620250009843 - 06/06/2025 10:03:46 - Autenticação Digital: 0nx1GzAFJCCFC5UyUK1AnC10n5GC50ag.

PROCESSO	CONCESSIONÁRIA	ASSUNTO
50500.370342/2023-26	Autopista Fernão Dias S/A	PIT - Implantação de travessia aérea de rede de distribuição de média tensão, localizada no rodovia BR-381/MG, município de Extrema/MG, de interesse da Energisa Sul-Sudeste Distrib S.A.
50500.370801/2023-71	Autopista Fernão Dias S/A	PIT - Implantação de travessia aérea de rede de distribuição de média tensão 13,8 kv, loc 937+080m, na rodovia BR-381/MG, município de Extrema/MG, de interesse da Energis Distribuidora de Energia S.A.
50500.385403/2023-50	Autopista Fernão Dias S/A	PIT - Implantação de ocupação longitudinal de esgotamento sanitário entre o km 002+500m Da rodovia BR-381/MG, no município de Betim/MG, de interesse da Companhia de Sanea Gerais - COPASA/MG.
50510.033535/2021-18	Autopista Fernão Dias S/A	Regularização de obra de contenção na faixa de domínio, km 850+500, Pista Sul, Hotel Ibis- F Ofício nº 25822/2021/COINFMG/URMG-ANTT.
50500.133427/2023-25	Autopista Fernão Dias S/A	Trata-se da necessidade de atendimento ao disposto no E-mail da Coordenação de Instru (CIPRO), SEI 19622087, no qual consta a solicitação de prestação das informações requerid 7705/2023 - PRMG/GAB/IHC, (SEI nº 19369230).
50500.133427/2023-25	Autopista Fernão Dias S/A	Atendimento ao E-mail CIPRO SEI nº 18884937, de 13/09/2023, por meio do qual a Coorden Processual (CIPRO), informa sobre a existência de autorização administrativa dos acessos documentos constantes do SEI nº 552 à 614, e, em caso, positivo, que esclareça a situação questão, conforme requerido no OFÍCIO n. 01927/2023/GC/FDIN/EIFDIN-PRF1-PRF6/PG 18757600, fls. 1165).
00547.016727/2018-79	Autopista Fluminense S/A	Solicitação de subsídios, para manifestação da ANTT em juízo - Necessidade de regularizaç Rodovia BR-101 - Norte, S/N, km 236 - Silva Cunha - Silva Jardim - Processo Judicial nº 00773
50500.019992/2020-38	Autopista Fluminense S/A	Levantamento Geral das Faixas de Domínio na Rodovias Federais Concedida
50500.019992/2020-38	Autopista Fluminense S/A	Levantamento Geral das Faixas de Domínio na Rodovias Federais Concedidas - BR-101/RJ - 332,10
50500.024815/2021-54	Autopista Fluminense S/A	Implantação de rede elétrica de distribuição aérea e subterrânea entre o km 302+800m e pista norte e sul, da rodovia BR-101/RJ, no município de São Gonçalo/RJ, de interesse da A Serviços S/A (ENEL).
50500.030044/2021-34	Autopista Fluminense S/A	Prestação de Contas de Desapropriação - Concessionária Autopista Fluminense S.A. - Flumin Concessão.
50500.031851/2022-55	Autopista Fluminense S/A	Proposta de Declaração de Utilidade Pública de áreas necessárias às obras de dispositivo en 190+600m no município de Casimiro de Abreu/RJ, na Rodovia BR-101/RJ
50500.070277/2023-31	Autopista Fluminense S/A	Pendências relativas à apuração de haveres e deveres do Contrato referente ao Edital de 004/2007 - BR-101/RJ - AUTOPISTA FLUMINENSE.
50500.097705/2023-73	Autopista Fluminense S/A	Implantação de travessia de rede aérea de energia elétrica no km 71+780m da BR-101/RJ, Campos do Goytacazes/RJ, de interesse da Neoenergia Itabapoana Serviços de Transmissã
50500.113460/2022-58	Autopista Fluminense S/A	Proposta de declaração de utilidade pública de áreas necessárias às obras de recuperação de 17+800, Pista Sul, da BR-101/RJ, município de Campo dos Goytacazes/RJ.
50500.176153/2022-88	Autopista Fluminense S/A	Prestação de contas das desapropriações referente do 15º ano concessão.
50500.176154/2022-22	Autopista Fluminense S/A	Prestação de contas das desapropriações referente do 15º ano concessão - Concessioná Fluminense S.A. (18/02/2022 - 17/02/2023).
50500.226936/2023-09	Autopista Fluminense S/A	Implantação de travessia aérea de linha de transmissão de energia elétrica no km 179+470 101/RJ, município de Rio das Ostras/RJ, de interesse da Transmissora Rio-Minas S
50500.227203/2023-83	Autopista Fluminense S/A	Implantação de Rede de Gás, no km 319+008m da BR-101/RJ, no município de São Gonçalo/ Companhia Distribuidora de Gás do Rio de Janeiro – CEG (Naturgy).
50500.227278/2023-64	Autopista Fluminense S/A	Autorização para implantação de Painéis Publicitários de LED na Praça de Pedágio P05, lo 299+600m da BR-101/RJ, no município de São Gonçalo/RJ, de interesse da VEX PAIN
50500.266828/2022-80	Autopista Fluminense S/A	Encaminhamento de projeto de implantação de rede de energia elétrica, por meio de tra 204+820m da BR-101/RJ, no município de Casimiro de Abreu/RJ, de interesse da Ampla Ener
50500.270683/2023-01	Autopista Fluminense S/A	Implantação de rede de energia elétrica por meio de travessia aérea no km 182+250m da ro município de Rio das Ostras/RJ, de interesse da Ampla Energia e Serviços S.A

O PRESENTE DOCUMENTO É PARTE INTEGRANTE DA CERTIDÃO DE ACERVO TÉCNICO EXPEDIDA PELO CREA-SP.
CAT No: 2620250009843 - 06/06/2025 10:03:46 - Autenticação Digital: 0nx1GzAFJCCFC5UyUK1AnC10n5GC50ag.

PROCESSO	CONCESSIONÁRIA	ASSUNTO
50500.281983/2023-15	Autopista Fluminense S/A	Regularização de acesso de uso comercial no km 256+600m da BR-101/RJ, no município de interesse do Sabor Rural Restaurante Lanchonete e Delicateses Ltda.
50500.290627/2023-84	Autopista Fluminense S/A	Readequação de painel publicitário existente no km 321+640m, pista norte, na rodovia BR- de Niterói/RJ, de interesse de L1 M3 Publicidade LTDA.
50500.308741/2023-78	Autopista Fluminense S/A	PIT - Implantação de Unidade Operacional da Polícia (UOP) no km 314+240m, pista norte, município de São Gonçalo/RJ, de interesse da Polícia Rodoviária Federal - PR
50500.172898/2022-78	Autopista Litoral Sul S/A	Pedido de reanálise de processos de prestações de contas dos anos 9º, 10º e 12º de áreas e 101/SC.
50500.176155/2022-77	Autopista Litoral Sul S/A	Prestação de contas das desapropriações do 14º Ano Concessão - Concessionária Arter
00435.042243/2019-23	Autopista Litoral Sul S/A	Processo Judicial 5016689-52.2019.4.04.7200, que diz respeito à desapropriação para fins d Trecho Sul do Contorno de Florianópolis/SC, entre o km 220+217m e o km 233+240m, em fa Schmitt e outros
50500.007146/2023-18	Autopista Litoral Sul S/A	Implantação de rede de gás às margens da Rodovia BR-101/SC, no km 129+900m, no munic Camboriú/SC, de interesse de Companhia de Gás de Santa Catarina - SCGÁS
50500.007839/2023-19	Autopista Litoral Sul S/A	PIT - Regularização de acesso no km 045+855, sentido sul, da Rodovia BR-153/SP, no municí Rio Preto/SP, de interesse de Sol Couros Ltda.
50500.020023/2020-20	Autopista Litoral Sul S/A	Levantamento Geral das Faixas de Domínio na Rodovias Federais Concedida
50500.023826/2023-89	Autopista Litoral Sul S/A	Implantação de acesso às margens da Rodovia BR-101/SC, no km 217+080m, sentido Sul, Palhoça/SC, de interesse de M82 Administradora Ltda.
50500.025379/2022-11	Autopista Litoral Sul S/A	Projeto de regularização de acesso às margens da Rodovia BR-101/SC, no Km 102+000m Sentido Norte, município de Balneário Piçarras/SC, de interesse de Prefeitura De Balneár Autopista Litoral Sul S.A.
50500.029019/2023-70	Autopista Litoral Sul S/A	Regularização de acesso às margens da Rodovia BR-101/SC, no km 104+800m, sentido Su Penha/SC, de interesse de José Brombilla.
50500.029065/2023-79	Autopista Litoral Sul S/A	Implantação de acesso às margens da Rodovia BR-101/SC, no km 216+060m, sentido Norte Palhoça/SC, de interesse de A.D.M.J Administradora de Bens Próprios Ltda
50500.029104/2023-38	Autopista Litoral Sul S/A	Implantação de acesso às margens da Rodovia BR-101/SC, no km 216+200m, sentido Norte Palhoça/SC, de interesse de A.D.M.J Administradora de Bens Próprios Ltda
50500.040678/2023-67	Autopista Litoral Sul S/A	Implantação de rede de gás no km 111+300m, sentido Sul, da Rodovia BR-101/SC, no Navegantes/SC, de interesse Companhia de Gás de Santa Catarina - SCGÁS
50500.042647/2023-41	Autopista Litoral Sul S/A	Implantação de rede de fibra óptica entre o km 216+335m e o km 238+286m da Rodovia município de Palhoça/SC, de interesse da ALT Acessoline Telecom
50500.048459/2022-45	Autopista Litoral Sul S/A	PIT - Solicitação de autorização para implantação transversal subterrânea de fibra óptica na da Rodovia BR-101/SC, no km 137+250m, de interesse da Claro S/A, para atendimento a Balneário Camboriú/SC
50500.051421/2023-31	Autopista Litoral Sul S/A	Implantação de acesso às margens da Rodovia BR-116/BA, entre o km 575+034m e o km município de Brejões/BA, de interesse de MR Transporte LTDA (Posto Serran
50500.052408/2021-37	Autopista Litoral Sul S/A	Análise das matrículas relativas às áreas desapropriadas no Contorno de Floriano
50500.052784/2021-21	Autopista Litoral Sul S/A	Prestação de Contas das Desapropriações e Desocupações do 14º Ano de Concessão (1 17/02/2022).
50500.057394/2022-29	Autopista Litoral Sul S/A	PIT - Projeto de regularização de acesso na BR-101/SC acesso no km 106+613m, sentido No Penha/SC, de interesse de Transportes Bendini.
50500.057419/2022-94	Autopista Litoral Sul S/A	PIT - Projeto de implantação de acesso às margens da Rodovia BR-101/SC, no km 224+350 município de Palhoça/SC, do interesse de Acacia Gutia Eireli, Af Construções E Empreendim Ltda e Aw Imóveis Ltda Me.
50500.059940/2023-47	Autopista Litoral Sul S/A	PIT - Implantação de acesso às margens da Rodovia BR-101/SC, no Km 223+490m, sentido Palhoça/SC, de interesse de Zoom Tecnologia Ltda.
50500.061101/2023-99	Autopista Litoral Sul S/A	PIT - Implantação de acesso no km 047+900m, sentido Sul, da Rodovia BR-101/SC, no Joinville/SC, de interesse de RJR Locações de Imóveis Ltda.
50500.068821/2022-02	Autopista Litoral Sul S/A	PIT - Projeto de implantação de acesso à BR-101/SC no km 100+550m, sentido Norte, munic Piçarras/SC, do interesse de Baltt Empreiteira Transportes E Terraplenagem Lt

O PRESENTE DOCUMENTO É PARTE INTEGRANTE DA CERTIDÃO DE ACERVO TÉCNICO EXPEDIDA PELO CREA-SP.
CAT No: 2620250009843 - 06/06/2025 10:03:46 - Autenticação Digital: 0nx1GzAFJCCFC5UyUK1AnC10n5GC50ag.

PROCESSO	CONCESSIONÁRIA	ASSUNTO
50500.070110/2020-28	Autopista Litoral Sul S/A	Prestação de Contas de Desapropriação - Concessionária Autopista Litoral Sul - Declaração URGENTE!
50500.070821/2022-64	Autopista Litoral Sul S/A	PIT - Solicitação de autorização para ocupação da faixa de domínio no km 616+430m da Ro para implantação de painéis publicitários em passarela, de interesse de Vex Painé
50500.073219/2023-60	Autopista Litoral Sul S/A	Solicitação de implantação de acesso às margens da Rodovia BR-101/SC, no km 108+500 município de Penha/SC, de interesse de Empreendimentos Societários Ancora L
50500.080870/2023-96	Autopista Litoral Sul S/A	Prestação de contas das desapropriações do 15º Ano Concessão - Concessionária Arter
50500.082328/2022-97	Autopista Litoral Sul S/A	PIT - Projetos de construção de acesso às margens da Rodovia BR-101/SC, no km 114+16(município de Itajaí/SC, de interesse de Construtora Atenas LTDA. Interessado: Construtora At 76.628.056/0001-57.
50500.084216/2021-90	Autopista Litoral Sul S/A	PIT - Projeto de implantação de marginal na BR-376/PR no km 676+900m, sentido Norte Guaratuba/PR, de interesse de Restaurante Do Gaúcho ME.
50500.086503/2021-34	Autopista Litoral Sul S/A	Projeto de Interesse de Terceiro - Projeto de Regularização de acesso, BR-376/PR km 682+0(município de Guaratuba/PR de interesse de Menegatti Divisa Guaratuba Comércio de Co
50500.091375/2022-21	Autopista Litoral Sul S/A	PIT - Regularização de acesso às margens da Rodovia BR-101/SC, no km 102+000m, sentido Piçarras/SC, de interesse de Idaza Distribuidora de Petróleo Ltda.
50500.091407/2022-99	Autopista Litoral Sul S/A	PIT - Implantação de acesso às margens da Rodovia BR-101/SC, no km 136+140 m, sentido N Balneário Camboriú/SC, de interesse de Antônio Bernardo Schauffert Júnior. CPF: 121.
50500.095999/2022-18	Autopista Litoral Sul S/A	PIT - Implantação de acesso às margens da Rodovia BR-101/SC, no km 211+200 m, sentido Palhoça/SC, de interesse de Astom Participações e Empreendimentos Imobiliário
50500.103037/2023-21	Autopista Litoral Sul S/A	Regularização de acesso às margens da Rodovia BR-101/SC, no km 115+900m, sentido Su Itajaí/SC, de interesse de DMJ Administradora de Bens Ltda.
50500.106561/2023-53	Autopista Litoral Sul S/A	Projeto para regularização de acesso às margens da Rodovia BR-101/SC, no Km 115+900 município de Itajaí/SC, de interesse de DMJ Administradora de Bens Ltda.
50500.109696/2022-90	Autopista Litoral Sul S/A	PIT - Regularização de acesso às margens da Rodovia BR-101/SC, no km 171+800m, sentido de Tijucas/SC, de interesse de Kleber Tomio.
50500.109939/2023-71	Autopista Litoral Sul S/A	Implantação de rede adutora subterrânea na Rodovia BR-101/SC, Km 133+900m e km 134+7 município de Balneário Camboriú/SC.
50500.111443/2023-67	Autopista Litoral Sul S/A	Proposta de declaração de utilidade pública de uma área necessária à estabilização e re terrapleno no km 061+610m, sentido Sul, na Rodovia BR-101/SC, no município de Ar
50500.119295/2022-48	Autopista Litoral Sul S/A	PIT - Solicitação de regularização de linhas de transmissão de energia elétrica, localizadas nc no km 196+370m da BR-101/SC - Contorno Viário de Florianópolis, no município de Biguaçu de Interligação Elétrica Biguaçu S/A.
50500.122476/2022-51	Autopista Litoral Sul S/A	PIT - Implantação de acesso às margens da BR-101/SC, no km 114+000m, no município d interesse de Sr. Adilson dos Santos.
50500.123164/2022-65	Autopista Litoral Sul S/A	PIT - Solicitação de autorização para implantação de acesso, na faixa de domínio da BR-101, km 146+500m, no município de Itapema/SC, de interesse de Empreendimentos Turísticos
50500.130698/2020-86	Autopista Litoral Sul S/A	PIT - Ocupação transversal aérea por fibra óptica no km 337+061 da Rodovia BR-116/SP, n Juquitiba/SP, de interesse de Social Telecomunicações LTDA - EPP.
50500.148160/2016-41	Autopista Litoral Sul S/A	Prestações de contas de desapropriação reapresentadas pela Concessionária Autopista Litor 9º ano de concessão
50500.165309/2022-03	Autopista Litoral Sul S/A	PIT - Implantação de acesso às margens da rodovia BR-116/PR no km 108+800m – Sentido de Curitiba/PR, de interesse da Companhia de Saneamento do Paraná - SANEI
50500.169194/2022-18	Autopista Litoral Sul S/A	PIT - Solicitação de autorização para ocupação da faixa de domínio da Rodovia BR101/SC, pa painéis publicitários em passarela, de interesse de Acessar Engenharia LTDA
50500.204148/2023-53	Autopista Litoral Sul S/A	Solicitação de autorização para implantação de dois painéis publicitários em passarela na fa Km 147+800m, sentido norte e sul, da Rodovia BR101/SC, município de Itapema/SC, de inte Engenharia LTDA.

O PRESENTE DOCUMENTO É PARTE INTEGRANTE DA CERTIDÃO DE ACERVO TÉCNICO EXPEDIDA PELO CREA-SP.
CAT No: 2620250009843 - 06/06/2025 10:03:46 - Autenticação Digital: 0nx1GzAFJCCFC5UyUK1AnC10n5GC50ag.

PROCESSO	CONCESSIONÁRIA	ASSUNTO
50500.215722/2022-18	Autopista Litoral Sul S/A	PIT - Projetos de construção de parque às margens da Rodovia BR-101/SC, no km 135+500m Sul, município de Balneário Camboriú/SC, de interesse de Município de Balneário C
50500.219816/2023-47	Autopista Litoral Sul S/A	Proposta de declaração de utilidade pública complementar de áreas necessárias às obras Florianópolis da BR-101/SC, município de Palhoça/SC.
50500.222437/2022-53	Autopista Litoral Sul S/A	PIT - Implantação transversal e longitudinal de adutora subterrânea no km 221+488 da Rodo município de Palhoça/SC, de interesse de Prefeitura Municipal de Palhoça/S
50500.227719/2023-28	Autopista Litoral Sul S/A	Projetos de implantação de acesso às margens da Rodovia BR-101/SC, no km 119+800m, município de Itajaí/SC, de interesse de JV. Naves Administração e Participação Socie
50500.228845/2022-19	Autopista Litoral Sul S/A	PIT - Regularização de acesso às margens da Rodovia BR-101/SC, no km 215+140m sentido n Palhoça/SC, de interesse de Giva Imóveis Ltda.
50500.230719/2022-24	Autopista Litoral Sul S/A	PIT - Solicitação de autorização para ocupação da faixa de domínio da Rodovia BR-116, implantação de painéis publicitários em pórticos, de interesse de Vex Painéis L
50500.230777/2022-58	Autopista Litoral Sul S/A	PIT - Solicitação para autorização para ocupação da faixa de domínio das Rodovias BR-101/S 116/PR, para implantação de painéis publicitários em passarelas, entre o km 008+750 e municípios de Garuva/SC, Joinville/SC, Barra Velha/SC, Itajaí/SC, Balneário Camboriú/SC, José/SC, Piraquara/PR, São José dos Pinhais/PR, Curitiba/PR e Tijucas do Sul/PR de interes Ltda.
50500.230884/2023-67	Autopista Litoral Sul S/A	Implantação de acesso em via marginal da Rodovia BR-101/SC, no km 046+400m, sentido Joinville/SC, de interesse de Log Commercial Properties e Participações S.A
50500.230929/2023-01	Autopista Litoral Sul S/A	PIT - Regularização de acesso no km 103+800m, via marginal sentido norte, na rodovia BR-1 de São José dos Pinhais/PR, de interesse de Ivori Varela Cabral.
50500.239308/2022-02	Autopista Litoral Sul S/A	PIT - Implantação de fibra óptica, por meio de ocupação transversal subterrânea, no Km 024 BR-101/SC, no município de Joinville/SC, de interesse de Claro S.A.
50500.239337/2022-66	Autopista Litoral Sul S/A	PIT - Implantação de fibra óptica, por meio de ocupação longitudinal aérea, entre o Km 06 080+000m, na Rodovia BR-101/SC, no município de Araquari/SC, de interesse de C
50500.239374/2022-74	Autopista Litoral Sul S/A	PIT - Implantação de fibra óptica, por meio de ocupação longitudinal aérea, entre o Km 15 156+300m, na Rodovia BR-101/SC, no município de Porto Belo/SC, de interesse de
50500.239422/2022-24	Autopista Litoral Sul S/A	PIT - Implantação de fibra óptica, por meio de ocupação transversal subterrânea, no Km 074 BR-101/SC, no município de Araquari/SC, de interesse de Claro S.A.
50500.242075/2022-17	Autopista Litoral Sul S/A	PIT - Regularização de acesso às margens da Rodovia BR-116/PR, no Km 114+000m, no Curitiba/PR, de interesse de Diva Alice Deconto Bastos.
50500.251292/2022-06	Autopista Litoral Sul S/A	PIT - Implantação de rede de abastecimento adutora na Faixa de Dominio da Rodovia BR- 047+500m, no município de Joinville/SC de interesse de Companhia Águas de Jo
50500.258463/2022-10	Autopista Litoral Sul S/A	PIT - Implantação de acesso às margens da Rodovia BR-376/PR, no Km 622+800m, no muni dos Pinhais/PR, de interesse de Lauro Jose Fontana.
50500.266160/2022-71	Autopista Litoral Sul S/A	PIT - Regularização de acesso às margens da Rodovia BR-101/SC, no km 029+000m, sentido de Joinville/SC, de interesse de Auto Posto Pirabeiraba Ltda. Interessado: Auto Posto Pir
50500.270816/2023-31	Autopista Litoral Sul S/A	PIT - Implantação de acesso no km 085+520m, sentido Norte, da Rodovia BR-116/PR, Piraquara/PR, de interesse de Antônio Bordin Neto.
50500.272676/2023-35	Autopista Litoral Sul S/A	PIT - Implantação de acesso às margens da Rodovia BR-101/SC, no km 211+400m, sentido Palhoça/SC, de interesse de Município de Palhoça.
50500.272798/2023-21	Autopista Litoral Sul S/A	PIT - Implantação de acesso no km 085+520m, sentido Sul, da Rodovia BR-116/PR, no Piraquara/PR, de interesse de Antônio Bordin Neto.
50500.273008/2022-44	Autopista Litoral Sul S/A	Solicitação de implantação transversal de fibra óptica subterrânea no km 204+978m da E município de São José/SC, de interesse de Claro S.A.
50500.275654/2022-46	Autopista Litoral Sul S/A	Implantação de cinco placas de sinalização turística na Rodovia BR-116/PR, do km 72+672m Município de Quatro Barras/PR, de interesse da Vinícola Ambrósio Fardo LTD
50500.283283/2023-57	Autopista Litoral Sul S/A	Implantação de acesso às margens da Rodovia BR-101/SC, no km 113+250m, marginal su Itajaí/SC, de interesse de Tophot Empreendimentos Participações Ltda.

O PRESENTE DOCUMENTO É PARTE INTEGRANTE DA CERTIDÃO DE ACERVO TÉCNICO EXPEDIDA PELO CREA-SP.
CAT No: 2620250009843 - 06/06/2025 10:03:46 - Autenticação Digital: 0nx1GzAFJCCFC5UyUK1AnC10n5GC50ag.

PROCESSO	CONCESSIONÁRIA	ASSUNTO
50500.291011/2023-21	Autopista Litoral Sul S/A	PIT - Implantação de rede coletora de esgoto no km 075+720m, sentido norte e sul, da rod município de Quatro Barras/PR, de interesse da Companhia de Saneamento do Paraná
50500.291033/2023-91	Autopista Litoral Sul S/A	Implantação de acesso no km 180+000m, sentido sul, da Rodovia BR-101/SC, no município interesse da GLJ Construtora e Incorporadora Ltda.
50500.292341/2023-33	Autopista Litoral Sul S/A	Implantação de acesso no km 209+150m, sentido sul, da Rodovia BR-101/SC, no município interesse do Município de São José.
50500.292530/2023-14	Autopista Litoral Sul S/A	Implantação de travessia de drenagem por método não destrutivo no km 117+525m, pista rodovia BR-101/SC, no município de Itajaí/SC, de interesse de Prefeitura Municipal
50500.292883/2023-14	Autopista Litoral Sul S/A	Implantação de acesso às margens da Rodovia BR-101/SC, no km 113+800m, marginal su Itajaí/SC, de interesse de Forte Empreendimentos Imobiliários Ltda.
50500.296491/2023-16	Autopista Litoral Sul S/A	PIT - Implantação de acesso no km 208+500m, sentido norte, da rodovia BR-101/SC, municíp de interesse do Município de São José.
50500.297078/2022-98	Autopista Litoral Sul S/A	PIT - Encaminhamento de projeto de implantação de adutora às margens da Rodovia BR- 244+658m, no município de Palhoça/SC, de interesse de Prefeitura Municipal de Pa
50500.297300/2022-52	Autopista Litoral Sul S/A	Regularização de acesso às margens da Rodovia BR-101/SC, no km 098+850m, sentido Sul, Balneário Piçarras/SC, de interesse de Rosani Tolardo.
50500.302035/2023-12	Autopista Litoral Sul S/A	Proposta de declaração de utilidade pública de área necessária às obras de correção da ru localizado no km 668+800m, sentido Sul na rodovia BR-376/PR, no município de Gua
50500.335066/2023-50	Autopista Litoral Sul S/A	PIT - Regularização de acesso no km 094+000m, pista norte, na rodovia BR-101/SC, mun Velha/SC, de interesse de Município de Barra Velha/SC.
50500.335160/2023-17	Autopista Litoral Sul S/A	PIT - Implantação de acesso no km 209+600m, pista marginal sul, da rodovia BR-101/SC, m José/SC, de interesse de Dimas Comércio de Automóveis LTDA.
50500.341083/2023-26	Autopista Litoral Sul S/A	Implantação de medidas mitigadoras referentes a empreendimento no km 148+700m, pista BR-101/SC, município de Itapema/SC, de interesse de Era Empreendimentos Imobiliári
50500.352712/2023-43	Autopista Litoral Sul S/A	Regularização de acesso no km 156+400m, pista norte, às margens na rodovia BR-101/SC, m Belo/SC, de interesse de A. Angeloni & Cia. Ltda.
50500.371550/2023-42	Autopista Litoral Sul S/A	PIT - Implantação de rede adutora de água transversal subterrânea, no km 059+550m, sen através de método não destrutivo, na rodovia BR-101/SC, município de Araquari/SC, de Companhia Catarinense de Águas e Saneamento - CASAN.
50500.385363/2023-46	Autopista Litoral Sul S/A	PIT - Solicitação de autorização para ocupação da faixa de domínio da Rodovia BR-101/SC, pa painéis publicitários em oito passarelas, de interesse de Acessar Engenharia LT
50545.022883/2017-86	Autopista Litoral Sul S/A	proposta sobre padronização de procedimentos de registros de desapropriaç
50500.008773/2023-76	Autopista Planalto Sul S/A	Encaminhamento de projeto de implantação de energia elétrica na faixa de domínio da Roc entre o km 122+837m e o km 124+734m, nos municípios de Curitiba/PR e Fazenda Rio C interesse da Companhia Paranaense de Energia – COPEL
50500.020011/2020-03	Autopista Planalto Sul S/A	Levantamento Geral das Faixas de Domínio nas Rodovias Federais Concedid
50500.028936/2023-37	Autopista Planalto Sul S/A	Implantação de letreiro às margens da Rodovia BR-116/SC, km 166+600m, sentido sul, d Município de Ponte Alta do Norte/SC.
50500.040354/2023-29	Autopista Planalto Sul S/A	RMA- Relatório de Metodologia Avaliatória: Obra do Trevo no km 141+400
50500.040714/2020-40	Autopista Planalto Sul S/A	Resposta da Concessionária aos laudos analisados – 12º e 13º ano de concessão - Autopis
50500.052593/2022-41	Autopista Planalto Sul S/A	Prestação de Contas de Desapropriação - 14º Ano de Concessão.
50500.079228/2020-11	Autopista Planalto Sul S/A	Proposta de Acordo - Iate Clube Lages, BR-116/SC, no km 255+150m, sentido sul, no munic
50500.083510/2022-65	Autopista Planalto Sul S/A	Proposta de Declaração de Utilidade Pública de áreas necessárias às obras de implantação 141+400m no município de Mandirituba/PR, na Rodovia BR-116/PR
50500.104035/2021-97	Autopista Planalto Sul S/A	Projeto de construção de alça de desincorporação, implantação de via marginal e readequa às margens da Rodovia BR-116/PR, no Km 129+400m, sentido Sul, município de Fazenda R interesse de Supermercado Jacobem.

O PRESENTE DOCUMENTO É PARTE INTEGRANTE DA CERTIDÃO DE ACERVO TÉCNICO EXPEDIDA PELO CREA-SP.
CAT No: 2620250009843 - 06/06/2025 10:03:46 - Autenticação Digital: 0nx1GzAFJCCFC5UyUK1AnC10n5GC50ag.

PROCESSO	CONCESSIONÁRIA	ASSUNTO
50500.119238/2022-69	Autopista Planalto Sul S/A	PIT - Implantação de rede de energia elétrica às margens da BR-116/PR, no km 188+290r 191+631 e o km 192+070m, no município de Campo do Tenente/PR, de interesse de Compa de Energia – COPEL.
50500.122505/2023-66	Autopista Planalto Sul S/A	Implantação de rede de energia elétrica às margens da Rodovia BR-116/PR, entre o km 12 126+592m, sentido Norte, no município de Fazenda Rio Grande/PR, de interesse da Compan Energia – COPEL.
50500.227736/2023-65	Autopista Planalto Sul S/A	Implantação de rede de fibra óptica no km 208+300m, sentidos norte e sul, da Rodovia E município de Rio Negro/PR, de interesse da Claro S.A.
50500.230681/2022-90	Autopista Planalto Sul S/A	PIT - Solicitação de autorização para ocupação da faixa de domínio da Rodovia BR-116/ implantação de painéis publicitários em passarelas, do interesse de Vex Painéis
50500.297330/2022-69	Autopista Planalto Sul S/A	Implantação de acesso às margens da Rodovia BR-116/PR, no km 165+000m, sentido Norte Quitandinha/PR, de interesse de Elaine Cristina Kosinski.
50500.300006/2023-16	Autopista Planalto Sul S/A	PIT - Implantação de infraestrutura e lançamento de cabo óptico do km 000+000m ao km Rodovia BR-101/RS, nos municípios de Torres a Osório/RS, de interesse da Acessoline Telecc
50500.381511/2023-53	Autopista Planalto Sul S/A	PIT - Implantação de acesso às margens da Rodovia BR-116/PR, no km 128+000m, sentido S Fazenda Rio Grande/PR, de interesse de Nichele & Filhos Empreendimento Imobiliário
50500.133427/2023-25	Autopista Planalto Sul S/A	Atendimento ao E-mail da Coordenação de Instrução Processual (CIPRO), SEI 18877363, informação acerca de ação de obrigação de fazer proposta por BEATRIZ SILVA DOS REIS e o VIASUL e desta Agência objetivando, em síntese, que seja determinado as rés que construam autores ou a pagar aos autores a desvalorização do imóvel decorrente da instalação da pr
50500.158220/2022-82	Autopista Régis Bittencourt S/A	Solicitação de pedido de DUP – Decreto de Utilidade Pública, para o trevo em desnível do k BR-116/SP - item 5.1.8 do PER.
50500.176159/2022-55	Autopista Régis Bittencourt S/A	Prestação de contas das desapropriações referentes ao 14º ano concessão - Concessionária Bittencourt S.A.
50500.011954/2022-07	Autopista Régis Bittencourt S/A	Proposta de Declaração de Utilidade Pública de áreas necessárias às obras de implantação entre o km 269+000m e km 279+000m, da Rodovia BR-116/SP, no município de Taboão
50500.013622/2023-30	Autopista Régis Bittencourt S/A	Implantação de acesso às margens da Rodovia BR-116/SP, km 277+000m, sentido norte, mu da Serra/SP, do interesse de Cooperativa Habitacional Vida Nova.
50500.016250/2023-01	Autopista Régis Bittencourt S/A	Dificuldade da Concessionária proceder com os registros das áreas desapropriadas, em n Federal, tendo em vista rol de exigência cartorárias
50500.018995/2024-88	Autopista Régis Bittencourt S/A	PIT - Implantação de rede coletora de esgoto sanitário entre o km 437+860m e o km 439+16 116/SP, no município de Registro/SP, de interesse de Dom Giovani Saneamento e Terrapl
50500.019918/2020-11	Autopista Régis Bittencourt S/A	Levantamento Geral das Faixas de Domínio nas Rodovias Federais Concedid
50500.028746/2023-10	Autopista Régis Bittencourt S/A	Implantação de linha de transmissão de energia elétrica no km 455+450m, transversal, da município de Registro/SP , de interesse da Elektro Redes S.A.
50500.028748/2023-17	Autopista Régis Bittencourt S/A	Implantação de linha de transmissão de energia elétrica entre o km 458+016m e o km 458+1 da Rodovia BR- 116/SP, no Município de Pariquera-Açu/SP, de interesse da empresa Elek
50500.033050/2021-43	Autopista Régis Bittencourt S/A	Prestação de Contas de Desapropriação - Concessionária Autopista Régis Bittencourt S.A. - P 14º Ano de Concessão.
50500.034796/2022-55	Autopista Régis Bittencourt S/A	PIT - Projeto de regularização de acesso à Rodovia BR-116/PR, no km 022+000, Pista Sul, Antonina/PR, de interesse de Dinossauro Sul Comércio De Combustíveis E Lubrificantes 04.313.302/0001-70.
50500.039960/2020-59	Autopista Régis Bittencourt S/A	Prestação de contas das desapropriações referente ao 13° ano.
50500.048452/2022-23	Autopista Régis Bittencourt S/A	PIT - Implantações transversais subterrâneas de rede de água, km 498+425m sentido sul e sentido norte da BR-116/SP, no município de Cajati/SP, de interesse de Companhia de Sanea Estado de São Paulo.
50500.048482/2022-30	Autopista Régis Bittencourt S/A	PIT - Solicitação de implantação de fibra óptica do km 484+240 ao km 487+620m da Rodov Município de Cajati/SP, de interesse da Telefônica Brasil S/A.

O PRESENTE DOCUMENTO É PARTE INTEGRANTE DA CERTIDÃO DE ACERVO TÉCNICO EXPEDIDA PELO CREA-SP.
CAT No: 2620250009843 - 06/06/2025 10:03:46 - Autenticação Digital: 0nx1GzAFJCCFC5UyUK1AnC10n5GC50ag.

PROCESSO	CONCESSIONÁRIA	ASSUNTO
50500.050333/2023-11	Autopista Régis Bittencourt S/A	PIT - Implantação de redes de fibra óptica entre o km 029+821m e o km 064+568m da Rodov municípios de Campina Grande do Sul/PR e Quatro Barras/PR, de interesse da empresa Sta Ltda.
50500.070911/2022-55	Autopista Régis Bittencourt S/A	PIT - Solicitação de implantação de painéis publicitários em passarelas existentes no km 42 449+100m da BR-116/SP, no Município de Registro/SP, e no km 8+300m da BR-116/PR, n Campina Grande de Sul/PR, de interesse da empresa Vex Painéis LTDA.
50500.078758/2022-12	Autopista Régis Bittencourt S/A	Projeto de Interesse de Terceiro - Projeto de sinalização turística de interesse da Vinícola
50500.086283/2021-49	Autopista Régis Bittencourt S/A	Solicitação de autorização para regularização de acesso, na faixa de domínio da Rodovia BI 434+240m, Sentido Sul, em Registro/SP, de interesse de Nilton Otobonia, encaminhada pel Autopista Régis Bittencourt S.A.
50500.088212/2022-61	Autopista Régis Bittencourt S/A	PIT - Implantação de via lateral às margens da Rodovia BR-116/SP, km 499+000m, sentido No Cajati/SP do interesse de Auto Posto Real de Cajati LTDA. Interessado Auto Posto Real de Ca 05.161.810/0001-43.
50500.094864/2011-82	Autopista Régis Bittencourt S/A	Proposta de Declaração de Utilidade Pública de áreas necessárias às obras de implantação entre o km 282+200m e km 287+500m, da Rodovia BR-116/SP, no município de Embu
50500.107730/2023-72	Autopista Régis Bittencourt S/A	Implantação de acesso às margens da Rodovia BR-116/PR, no Km 58+500m, sentido Nort Campina Grande do Sul/PR, de interesse de Graciosa Comércio de Combustíveis
50500.114287/2021-24	Autopista Régis Bittencourt S/A	Solicitação de autorização para regularização de acesso comercial, na faixa de domínio da Ro no Km 322+100m, sentido sul, em Juquitiba/SP, de interesse da empresa Presidente Juquitib encaminhada pela Concessionária Autopista Régis Bittencourt S.A.
50500.119290/2022-15	Autopista Régis Bittencourt S/A	PIT - Implantação de rede de fibra óptica às margens da BR-116/SP, no km 461+800m, no Pariquera-Açu/SP, de interesse de Telefônica Brasil S/A.
50500.130626/2020-39	Autopista Régis Bittencourt S/A	Projeto de Interesse de Terceiro - Ocupação transversal por fibra óptica subterrânea na faixa 429+789 da Rodovia BR-116/SP, no município de Registro/SP, de interesse da Infovale Telec 01.224.842/0001-90.
50500.149625/2023-19	Autopista Régis Bittencourt S/A	Implantação de rede de gás, às margens da Rodovia BR-116/SP, entre o km 274+580m e o longitudinal e transversal, no município de Taboão da Serra/SP, de interesse da Companhi Paulo - COMGAS.
50500.149639/2023-24	Autopista Régis Bittencourt S/A	Implantação de rede coletora de esgoto sanitário, do km 285+886m ao km 286+191m, long Norte, da Rodovia BR-116/SP, no município de Itapecerica da Serra/SP, de interesse da empr Saneamento Básico do Estado de São Paulo - SABESP.
50500.157093/2023-85	Autopista Régis Bittencourt S/A	Implantação transversal e longitudinal de rede de fibra óptica às margens da Rodovia B 369+150m ao km 369+261m, no município de Miracatu/SP, de interesse da empresa Infoval
50500.160263/2022-28	Autopista Régis Bittencourt S/A	PIT - Implantação de rede de energia elétrica entre o km 000+969m e o km 001+963, sentid BR-116/PR, no município de Campina Grande do Sul/PR, de interesse de Copel Distrib
50500.188087/2023-70	Autopista Régis Bittencourt S/A	Implantação de rede de energia elétrica entre o km 508+380m e o km 508+460m, sentido BR-116/SP, no município de Cajati/SP, de interesse da empresa Elektro Redes
50500.207197/2022-67	Autopista Régis Bittencourt S/A	PIT - Regularização de acesso às margens da Rodovia BR-116/PR, no Km 022+000 m, sentido de Antonina/PR, de interesse de Dinossauro Norte Comercio de Combustíveis e Lubrifi
50500.215808/2023-21	Autopista Régis Bittencourt S/A	Implantação de rede de fibra óptica transversal e subterrânea às margens da Rodovia B 275+260m, no município de Taboão da Serra/SP, de interesse da empresa Infovale - Te
50500.215828/2023-01	Autopista Régis Bittencourt S/A	Implantação de rede de fibra óptica transversal e subterrânea às margens da Rodovia B 275+260m, no município de Taboão da Serra/SP, de interesse da empresa Infovale - Te
50500.230804/2022-92	Autopista Régis Bittencourt S/A	PIT - Solicitação para autorização para ocupação da faixa de domínio da Rodovia BR-116/SP, de painéis publicitários, entre o km 280+720 e o 411+490, nos municípios de Juquiá/SP, Pariquera/SP e Embu das Artes/SP de interesse de A.M.T - Mídia Agenciamento de Publicid Poltronas.

O PRESENTE DOCUMENTO É PARTE INTEGRANTE DA CERTIDÃO DE ACERVO TÉCNICO EXPEDIDA PELO CREA-SP.
CAT No: 2620250009843 - 06/06/2025 10:03:46 - Autenticação Digital: 0nx1GzAFJCCFC5UyUK1AnC10n5GC50ag.

PROCESSO	CONCESSIONÁRIA	ASSUNTO
50500.247176/2022-84	Autopista Régis Bittencourt S/A	PIT - Solicitação de autorização para ocupação da faixa de domínio da Rodovia BR-116/PR, p de painel publicitário km 001+160m, no município de Campina Grande do Sul/PR de interes Postos Ltda.
50500.264278/2022-64	Autopista Régis Bittencourt S/A	Regularização de acesso às margens da Rodovia BR-116/PR, no Km 003+000m, no municí Grande do Sul/PR, de interesse de Município de Campina Grande Do Sul.
50500.270763/2023-58	Autopista Régis Bittencourt S/A	Regularização de acesso na BR-116/SP, no km 417+830m, sentido Norte, município de Juqui de Rosenilce Bomfim Diogo da Silva.
50500.273016/2023-71	Autopista Régis Bittencourt S/A	Regularização de acesso no km 377+225m, sentido Norte, da rodovia BR-116/SP, no municíp de interesse de Auto Posto Lambari Ltda.
50500.275662/2022-92	Autopista Régis Bittencourt S/A	Solicitação de implantação de duas placas de sinalização turística, na Rodovia BR-116/PR, no km 68+646m, no Município de Quatro Barras/PR, de interesse da Vinícola Ambrósio F
50500.281999/2022-39	Autopista Régis Bittencourt S/A	Implantação de rede de energia elétrica na Rodovia BR-116/PR, km 011+138m ao km 011 norte, município de Colombo/PR, de interesse da Copel Distribuição S/A.
50500.282022/2022-39	Autopista Régis Bittencourt S/A	PIT - Implantação de rede de energia elétrica na Rodovia BR-116/PR, km 034+640m, sent município de Campina Grande do Sul/PR, de interesse da Copel Distribuição S
50500.291050/2023-28	Autopista Régis Bittencourt S/A	Implantação de acesso no km 382+600m, sentido sul, da Rodovia BR-116/SP, no município d interesse da Maristela Dos Santos Brandelero.
50500.296396/2023-12	Autopista Régis Bittencourt S/A	PIT - Implantação de rede de energia elétrica no km 503+380m, sentido norte, da Rodovia município de Cajati/SP, de interesse da empresa Elektro Redes S.A.
50500.317138/2023-87	Autopista Régis Bittencourt S/A	Implantação de rede coletora de esgoto, linha de recalque e rede de distribuição de águ 395+168m e o km 395+640m, pista norte, da rodovia BR-116/SP, município de Miracatu/SP Companhia de Saneamento Básico do Estado de São Paulo - SABESP.
50500.335119/2023-32	Autopista Régis Bittencourt S/A	PIT - Implantação de acesso no km 287+200m, pista sul, da rodovia BR-116/SP, município d Serra/SP, de interesse de Waldinha Participações LTDA.
50500.363295/2023-64	Autopista Régis Bittencourt S/A	PIT - Regularização de acesso com a implantação de agulha às margens da Rodovia BR-1 272+160m, sentido Sul, município de Taboão da Serra/SP, de interesse de Sendas Distri
50500.140113/2022-06	RioSP - Concessionária do Sistema Rodoviário Rio - São Paulo S.A.	PIT - Apresentação de projeto para regularização de acesso comercial existente, localizado n pista sul, da Rodovia Presidente Dutra, no município de Jacareí/SP, de interesse de José Mas
50500.140143/2022-12	RioSP - Concessionária do Sistema Rodoviário Rio - São Paulo S.A.	PIT - Apresentação de projeto para implantação de rede de cabos de fibra óptica na Rodovia BR-116/SP, no munícipio de Pindamonhangaba/SP, de interesse da Linkvale interne
50500.140623/2023-56	RioSP - Concessionária do Sistema Rodoviário Rio - São Paulo S.A.	Proposta de declaração de utilidade pública complementar para desapropriação de área (s) obras de implantação da Serra das Araras, entre o km 218+000 e o km 226+000, na BR-116/ de Paracambi e Piraí
50500.163432/2022-81	RioSP - Concessionária do Sistema Rodoviário Rio - São Paulo S.A.	PIT - Apresentação de projeto para implantação de sensores de contagem e leitor de plac Proteção Ambiental – TPA, localizados do km 000+475 ao km 002+475, Ubatuba, da Rodov interesse do Município de Ubatuba.
50500.180044/2022-65	RioSP - Concessionária do Sistema Rodoviário Rio - São Paulo S.A.	Apresentação de projeto para implantação de cabo óptico em duto existente, do km 000+00 pistas sul e norte, da Rodovia Presidente Dutra, no trecho do estado de São Paulo/SP, de int Sociedade de Atividades em Multimídia Ltda.
50500.199562/2022-52	RioSP - Concessionária do Sistema Rodoviário Rio - São Paulo S.A.	Levantamento Geral das Faixas de Domínio na Rodovias Federais Concedida
50500.235840/2022-42	RioSP - Concessionária do Sistema Rodoviário Rio - São Paulo S.A.	Proposta de Declaração de Utilidade Pública de áreas necessárias às obras de implantação d e vias marginais, entre o km 151 ao 158 da BR-116/SP, no município de São José dos
50500.002292/2024-38	RioSP - Concessionária do Sistema Rodoviário Rio - São Paulo S.A.	PIT - Implantação de galeria subterrânea e lançamento de fibra óptica, longitudinal à faix localizada entre o km 304+470m e o km 304+700m da rodovia BR-116/RJ, município de F interesse da empresa CLARO S.A.
50500.005846/2023-78	RioSP - Concessionária do Sistema Rodoviário Rio - São Paulo S.A.	Implantação de rede de gás natural, por meio de ocupação longitudinal e transversal subter 112+360m e o km 112+524m, pistas sul e norte, da BR-116/SP, no município de Taubaté/SP Companhia de Gás de São Paulo - COMGÁS.
50500.011042/2023-16	RioSP - Concessionária do Sistema Rodoviário Rio - São Paulo S.A.	Encaminhamento de projeto de implantação de rede de esgoto às margens da Rodovia BR-1 309+933m ao km 310+407m, pista sentido norte, no Município de Resende/RJ, de interes

O PRESENTE DOCUMENTO É PARTE INTEGRANTE DA CERTIDÃO DE ACERVO TÉCNICO EXPEDIDA PELO CREA-SP.
CAT No: 2620250009843 - 06/06/2025 10:03:46 - Autenticação Digital: 0nx1GzAFJCCFC5UyUK1AnC10n5GC50ag.

PROCESSO	CONCESSIONÁRIA	ASSUNTO
		Agulhas Negras S/A.
50500.016274/2023-52	RioSP - Concessionária do Sistema Rodoviário Rio - São Paulo S.A.	Encaminhamento de projeto de implantação de rede de gás entre o km 114+796m e o km Rodovia BR-116/SP, no município de Taubaté/SP, de interesse da Companhia de Gás de São
50500.018065/2024-24	RioSP - Concessionária do Sistema Rodoviário Rio - São Paulo S.A.	PIT - Implantação de rede de fibra óptica entre o km 129+752m e o km 130+300m da rodov município de Caçapava/SP, de interesse da empresa TIM S.A.
50500.036229/2023-14	RioSP - Concessionária do Sistema Rodoviário Rio - São Paulo S.A.	PIT - Implantação de rede de fibra óptica entre o km 484+085m e o km 484+352m, pista nor 101/RJ, no município de Angra dos Reis/RJ, de interesse da Telefônica Brasil S
50500.040310/2023-07	RioSP - Concessionária do Sistema Rodoviário Rio - São Paulo S.A.	PIT - Implantação de rede de gás natural na Rodovia BR-116/RJ, do km 172+600m ao km município de São João do Meriti/RJ, de interesse da Companhia Distribuidora de Gás do Rio
50500.048445/2022-21	RioSP - Concessionária do Sistema Rodoviário Rio - São Paulo S.A.	PIT - Implantação e readequação de acesso, localizado no km 207+550m, pista sul, da Rod Dutra - BR-116/RJ, no município de Seropédica/RJ, de interesse do Sr. Antonio Luiz Monte
50500.054280/2023-16	RioSP - Concessionária do Sistema Rodoviário Rio - São Paulo S.A.	Implantação de rede de energia elétrica no km 171+300m da Rodovia BR-116/RJ, no municíp Meriti/RJ, de interesse de Odata Brasil S.A.
50500.068581/2022-38	RioSP - Concessionária do Sistema Rodoviário Rio - São Paulo S.A.	PIT - Apresentação de projeto para implantação de redes de cabos de energia elétrica, por r longitudinal aérea, localizado no km 081+100m ao km 084+700m, pista sul, da Rodovia Pres 116, nos municípios de Roseira/SP e Pindamonhangaba/SP, de interesse da EDP São Paulo Energia S/A.
50500.093597/2023-60	RioSP - Concessionária do Sistema Rodoviário Rio - São Paulo S.A.	Implantação de 10 dispositivos de publicidade em LED, tipo triedros, localizados no km 225+ km 222+514, km 221+069, km 219+482 com face para ambos os sentidos da BR-116/SP, de Painéis EIRELI.
50500.097948/2022-21	RioSP - Concessionária do Sistema Rodoviário Rio - São Paulo S.A.	PIT - Apresentação de projeto para implantação de travessia por rede interceptora de esgoto 209+500, pista sul e norte da BR-116/SP, no município de Guarulhos/SP, de interesse da Saneamento Básico do Estado de São Paulo - SABESP.
50500.098352/2023-29	RioSP - Concessionária do Sistema Rodoviário Rio - São Paulo S.A.	Proposta de declaração de utilidade pública de uma área necessária à obra de implantaç Operacional (UOP) da PRF, no km 219+200, Pista Norte da BR-116/RJ, no Município de F
50500.098359/2023-41	RioSP - Concessionária do Sistema Rodoviário Rio - São Paulo S.A.	Proposta de declaração de utilidade pública de áreas necessárias às obras de implantaçã Operacional (UOP) da PRF no km 291+960m, na Rodovia BR-116/RJ, no município de Ba
50500.098363/2023-17	RioSP - Concessionária do Sistema Rodoviário Rio - São Paulo S.A.	Proposta de declaração de utilidade pública de áreas necessárias às obras de implantaçã Operacional (UOP) da PRF no km 331+600m, na Rodovia BR-116/RJ, no município de F
50500.098368/2023-31	RioSP - Concessionária do Sistema Rodoviário Rio - São Paulo S.A.	Proposta de declaração de utilidade pública de áreas necessárias às obras de implantaçã Operacional (UOP) da PRF no km 439+400m, na Rodovia BR-101/RJ, no município de Ma
50500.099041/2022-04	RioSP - Concessionária do Sistema Rodoviário Rio - São Paulo S.A.	PIT - Apresentação de projeto para construção de site de telecomunicações no km 166+266 de rede de cabos de fibra óptica entre o km 166+226m e o km 166+232m, e implantação de elétrica entre o km 166+226 e o km 166+220 da BR-116/RJ, no município de Rio de Janeiro/ SAMM - Sociedade de Atividades em Multimídia LTDA.
50500.103744/2022-36	RioSP - Concessionária do Sistema Rodoviário Rio - São Paulo S.A.	PIT - Implantação de redes de cabos de energia elétrica por meio de travessia aérea loca 396+640m da Rodovia BR-101/RJ, no Município de Itaguaí/RJ, de interesse de Karpowersh Ltda.
50500.103751/2023-19	RioSP - Concessionária do Sistema Rodoviário Rio - São Paulo S.A.	Proposta de declaração de utilidade pública de uma área necessária à obra de implantaç Operacional (UOP) da PRF, no km 396+400m, na rodovia BR-101/RJ, no Município de
50500.105345/2022-18	RioSP - Concessionária do Sistema Rodoviário Rio - São Paulo S.A.	Proposta de Declaração de Utilidade Pública de áreas necessárias às obras de implantação da P10, km 414+700m da BR-101/RJ, no município de Itaguaí/RJ
50500.105376/2022-61	RioSP - Concessionária do Sistema Rodoviário Rio - São Paulo S.A.	Proposta de Declaração de Utilidade Pública – DUP para desapropriação da área necessária Interseção Diamante com Av. Jacu Pêssego, km 213+100 na BR-116/SP.
50500.106215/2022-94	RioSP - Concessionária do Sistema Rodoviário Rio - São Paulo S.A.	Proposta de Declaração de Utilidade Pública de áreas necessárias às obras de implantação da P8, km 539+850m da BR-101/RJ, no município de Paraty/RJ
50500.116692/2023-49	RioSP - Concessionária do Sistema Rodoviário Rio - São Paulo S.A.	Proposta de declaração de utilidade pública de áreas necessárias às obras de ampliação de Região Metropolitana de São Paulo - RMSP do km 204+000m ao km 230+000m, na BR-116

O PRESENTE DOCUMENTO É PARTE INTEGRANTE DA CERTIDÃO DE ACERVO TÉCNICO EXPEDIDA PELO CREA-SP.
CAT No: 2620250009843 - 06/06/2025 10:03:46 - Autenticação Digital: 0nx1GzAFJCCFC5UyUK1AnC10n5GC50ag.

PROCESSO	CONCESSIONÁRIA	ASSUNTO
		204+700m ao km 216+500m no município de Guarulhos/SP.
50500.118149/2022-03	RioSP - Concessionária do Sistema Rodoviário Rio - São Paulo S.A.	Proposta de Declaração de Utilidade Pública de áreas necessárias às obras de implantação da P9, km 440+500m da BR-101/RJ, no município de Mangaratiba/RJ
50500.128013/2023-84	RioSP - Concessionária do Sistema Rodoviário Rio - São Paulo S.A.	PIT - Projeto para regularização de acesso comercial existente, localizado no km 288+600, pi Presidente Dutra, BR-116/RJ, no munícipio de Barra Mansa/RJ, de interesse da White Martin Ltda.
50500.128219/2023-12	RioSP - Concessionária do Sistema Rodoviário Rio - São Paulo S.A.	Implantação de rede de distribuição de gás natural, por meio de ocupação longitudinal subterrânea, no trecho do km 114+753m ao km 114+898m, pistas sul e norte, da BR-116/SP Taubaté/SP.
50500.128771/2022-11	RioSP - Concessionária do Sistema Rodoviário Rio - São Paulo S.A.	Solicitação de Implantação de rede de fibra óptica às margens da BR-116/SP, no km 110 Sul/Norte no município de Taubaté/SP, de interesse de SAMM - Sociedade de Atividades em
50500.128818/2022-47	RioSP - Concessionária do Sistema Rodoviário Rio - São Paulo S.A.	PIT - Regularização de acesso existente a posto de serviço, localizado no km 129+700m, pista Presidente Dutra - BR-116/SP, no município de Caçapava/SP, de interesse do Posto Sol da Du
50500.137495/2022-82	RioSP - Concessionária do Sistema Rodoviário Rio - São Paulo S.A.	PIT - Readequação de drenagem no km 58+000m da Rodovia BR-116/SP, no município de Gu interesse da Prefeitura Municipal de Estância Turística de Guaratinguetá.
50500.146585/2023-45	RioSP - Concessionária do Sistema Rodoviário Rio - São Paulo S.A.	Implantação de rede de energia elétrica, por meio de ocupação longitudinal, localizada no km sul na BR-116/RJ, no município de Itatiaia/RJ, de interesse da Ampla Energia e Serviços SA (Rio).
50500.147470/2022-97	RioSP - Concessionária do Sistema Rodoviário Rio - São Paulo S.A.	Proposta de Declaração de Utilidade Pública de áreas necessárias à implantação de Base O Tipo I, km 416+400 da BR-101/RJ, Município de Mangaratiba/RJ.
50500.171249/2022-50	RioSP - Concessionária do Sistema Rodoviário Rio - São Paulo S.A.	PIT - Solicitação de implantação acesso e canteiro avançado provisório, no km 001+470m, Rodovia Presidente Dutra BR-116/SP, no município de Queluz/SP, de interesse da Ferrovia M
50500.171275/2022-88	RioSP - Concessionária do Sistema Rodoviário Rio - São Paulo S.A.	Solicitação de implantação de poços de monitoramento de águas subterrâneas, no km 202+ norte, da Rodovia Presidente Dutra BR-116/SP, no município de Arujá/SP, de interesse da
50500.176495/2022-06	RioSP - Concessionária do Sistema Rodoviário Rio - São Paulo S.A.	PIT - Solicitação de implantação de redes de cabos de energia elétrica, por meio de ocupa aérea, localizado no km 043+664m ao km 044+298m, pista norte, da Rodovia Presidente Du município de Canas/SP, de interesse da EDP São Paulo Distribuição de Energia
50500.195910/2023-01	RioSP - Concessionária do Sistema Rodoviário Rio - São Paulo S.A.	Implantação de rede de gás na faixa de domínio, por meio de ocupação longitudinal e tra 305+900m, pista sul da Rodovia BR-116/RJ, no município de Resende/RJ, de interesse da
50500.198672/2022-05	RioSP - Concessionária do Sistema Rodoviário Rio - São Paulo S.A.	PIT - Apresentação de projeto para implantação de cabo óptico em duto existente, do km 333+580, pistas sul e norte, da Rodovia Presidente Dutra, no trecho do estado do Rio de interesse da SAMM - Sociedade de Atividades em Multimídia LTDA.
50500.198686/2022-11	RioSP - Concessionária do Sistema Rodoviário Rio - São Paulo S.A.	PIT - Apresentação de projeto para implantação de redes de cabos de fibra óptica, do km 186+367, pista norte, da Rodovia Presidente Dutra – BR-116/RJ, no município de Nova Iguaç da Internexa Brasil Operadora de Telecomunicações S.A.
50500.201232/2023-15	RioSP - Concessionária do Sistema Rodoviário Rio - São Paulo S.A.	Implantação de rede de fibra óptica na faixa de domínio, por meio de ocupação longitudina aérea entre o km 400+135m e o km 400+285m, pistas norte e sul da Rodovia BR-101/RJ, r Itaguaí/RJ, de interesse da Claro S.A.
50500.210254/2023-76	RioSP - Concessionária do Sistema Rodoviário Rio - São Paulo S.A.	Implantação de rede de distribuição de gás natural na faixa de domínio, por meio de ocupaç transversal subterrânea entre o km 070+086m e o km 070+140m, pistas norte e sul da Rodo município de Aparecida/SP, de interesse da Companhia de Gás de São Paulo – CO
50500.210261/2023-78	RioSP - Concessionária do Sistema Rodoviário Rio - São Paulo S.A.	Implantação de ocupação transversal por tubulação de adução de água bruta no km 128+17 sul da Rodovia BR-116/SP, no município de Caçapava/SP, de interesse da Cia de Saneamento de São Paulo - SABESP
50500.210525/2023-93	RioSP - Concessionária do Sistema Rodoviário Rio - São Paulo S.A.	Implantação de infraestrutura de rede de fibra óptica na faixa de domínio, por meio de o 161+828m, pista norte da Rodovia BR-116/SP, no município de Jacareí/SP, de interesse da S de Atividades em Multimídia LTDA.

O PRESENTE DOCUMENTO É PARTE INTEGRANTE DA CERTIDÃO DE ACERVO TÉCNICO EXPEDIDA PELO CREA-SP.
CAT No: 2620250009843 - 06/06/2025 10:03:46 - Autenticação Digital: 0nx1GzAFJCCFC5UyUK1AnC10n5GC50ag.

PROCESSO	CONCESSIONÁRIA	ASSUNTO
50500.215460/2023-72	RioSP - Concessionária do Sistema Rodoviário Rio - São Paulo S.A.	Implantação de galeria subterrânea, longitudinal de fibra óptica, km 312+384, sentido sul, 116/RJ, município de Resende-RJ, de interesse da CLARO S.A.
50500.215512/2023-19	RioSP - Concessionária do Sistema Rodoviário Rio - São Paulo S.A.	Implantação de rede de distribuição de gás natural por meio de ocupação longitudinal subte do km 413+048 ao km 415+668, pista norte, da BR-101/RJ, município de Mangaratiba/RJ, de RIO S.A.
50500.217180/2022-18	RioSP - Concessionária do Sistema Rodoviário Rio - São Paulo S.A.	PIT - Projeto para construção de infraestrutura e lançamento de cabo óptico, por meio subterrânea no km 081+741m, pistas sul e norte, e ocupação longitudinal do km 081+741 pista norte, da Rodovia Presidente Dutra, no município de Roseira/SP, de interesse da SAMI Atividades em Multimídia LTDA.
50500.217331/2022-38	RioSP - Concessionária do Sistema Rodoviário Rio - São Paulo S.A.	PIT - Construção de infraestrutura e lançamento de cabo óptico transversal subterrâneo no 075+582m, pista sul, e implantação de rede de cabos de fibra longitudinal aérea, do km 07 075+409m, pista sul, na Rodovia Presidente Dutra, no município de Aparecida/SP, de inter Sociedade de Atividades em Multimídia LTDA.
50500.217420/2022-84	RioSP - Concessionária do Sistema Rodoviário Rio - São Paulo S.A.	PIT - Projeto para construção de infraestrutura e lançamento de cabo óptico, por meio de oc subterrânea no km 166+210m, pista norte, na Rodovia Presidente Dutra, no município de interesse da SAMM - Sociedade de Atividades em Multimídia LTDA.
50500.217647/2022-20	RioSP - Concessionária do Sistema Rodoviário Rio - São Paulo S.A.	PIT - Projeto para construção de infraestrutura e lançamento de cabo óptico por meio de ocu subterrânea do kms 114+922 ao km 114+950m, km 115+240m ao km 115+254m, km 11 115+389m, longitudinal subterrânea do km 115+254m ao 115+382, pista sul, e implantação de fibra óptica em rede de energia elétrica existente, por meio de ocupação longitudina 114+950m ao km 115+240m, pista sul, na Rodovia Presidente Dutra, no município de Taubat da SAMM - Sociedade de Atividades em Multimídia LTDA.
50500.219376/2023-28	RioSP - Concessionária do Sistema Rodoviário Rio - São Paulo S.A.	Implantação de rede de fibra óptica por meio de ocupação longitudinal aérea do km 318 318+770m, pista sul, da BR-116/RJ, município de Itatiaia/RJ, de interesse da Clar
50500.229048/2023-30	RioSP - Concessionária do Sistema Rodoviário Rio - São Paulo S.A.	Proposta de Declaração de Utilidade Pública de áreas necessárias às obras de Implantaçã Pesagem Veicular (PPV), localizado no km 83+000 da BR-116/SP, no município de Ro
50500.229210/2023-10	RioSP - Concessionária do Sistema Rodoviário Rio - São Paulo S.A.	PIT - Implantação de infraestrutura de lançamento de cabo óptico, por meio de ocupação transversal subterrânea, localizado entre o km 303+622m e o km 303+669m, na rodovia BR município de Porto Real/RJ, de interesse da SAMM - SOCIEDADE DE ATIVIDADES EM MUL
50500.234523/2022-17	RioSP - Concessionária do Sistema Rodoviário Rio - São Paulo S.A.	Proposta de Declaração de Utilidade Pública de áreas necessárias às obras de implantação Cobrança de Pedágio por Fluxo Livre ("Free Flow"), localizado no km 414+550 da BR-101/RJ Itaguaí/RJ
50500.234538/2022-77	RioSP - Concessionária do Sistema Rodoviário Rio - São Paulo S.A.	Proposta de Declaração de Utilidade Pública de áreas necessárias às obras de implantação Cobrança de Pedágio por Fluxo Livre ("Free Flow"), localizado no km 538+500 da BR-101/RJ Paraty/RJ.
50500.247094/2023-11	RioSP - Concessionária do Sistema Rodoviário Rio - São Paulo S.A.	PIT - Implantação de rede de iluminação e balizadores luminosos entre o km 179+453m e pista norte, na rodovia BR-116/SP, município de Guararema/SP, de interesse de Posto Mo Guararema LTDA.
50500.258850/2022-56	RioSP - Concessionária do Sistema Rodoviário Rio - São Paulo S.A.	PIT - Implantação de fibra óptica às margens da Rodovia BR-116/RJ, entre o Km 163+000m a município de São João de Meriti/RJ, de interesse de Centurylink Comunicações do B
50500.275931/2022-11	RioSP - Concessionária do Sistema Rodoviário Rio - São Paulo S.A.	Solicitação de implantação de rede de gás natural, por meio de ocupação longitudinal subterrânea, entre o km 222+482 e o km 222+669, pista norte, na Rodovia Presidente Dutra Guarulhos/SP, de interesse da Companhia de Gás de São Paulo - COMGÁS.
50500.278913/2023-71	RioSP - Concessionária do Sistema Rodoviário Rio - São Paulo S.A.	PIT - Regularização de rede de fibra óptica, por meio de ocupação longitudinal no km 392+0 rodovia BR-101/RJ, município de Rio de Janeiro/RJ, de interesse da Claro S.A
50500.279309/2022-81	RioSP - Concessionária do Sistema Rodoviário Rio - São Paulo S.A.	Implantação de 10 (dez) dispositivos existentes de publicidade, tipo triedros, localizados no 224+300, km 222+720, km 221+260, km 219+670, com face para ambos os sentidos da rodo Guarulhos/SP, de interesse da Vex Painéis.

O PRESENTE DOCUMENTO É PARTE INTEGRANTE DA CERTIDÃO DE ACERVO TÉCNICO EXPEDIDA PELO CREA-SP.
CAT No: 2620250009843 - 06/06/2025 10:03:46 - Autenticação Digital: 0nx1GzAFJCCFC5UyUK1AnC10n5GC50ag.

PROCESSO	CONCESSIONÁRIA	ASSUNTO
50500.282219/2022-78	RioSP - Concessionária do Sistema Rodoviário Rio - São Paulo S.A.	Implantação de rede de gás natural, na Rodovia BR-116/RJ, no km 185+000m, no município d de interesse da Companhia Distribuidora de Gás do Rio de Janeiro- CEG.
50500.283776/2022-14	RioSP - Concessionária do Sistema Rodoviário Rio - São Paulo S.A.	Solicitação de implantação de rede de esgoto, por meio de travessia subterrânea, localizada pistas norte e sul da BR-101/SP, no município de Ubatuba/SP, de interesse da Cia de Sanea Estado de São Paulo - SABESP.
50500.288495/2022-40	RioSP - Concessionária do Sistema Rodoviário Rio - São Paulo S.A.	Implantação de rede de gás natural, na Rodovia BR-116/RJ, no km 185+190, no município d de interesse da Companhia Distribuidora de Gás do Rio de Janeiro - CEG.
50500.288649/2022-01	RioSP - Concessionária do Sistema Rodoviário Rio - São Paulo S.A.	PIT - Implantação de rede de cabos de fibra óptica às margens da Rodovia BR-116/RJ, entre o km 235+870m, no município de Piraí/RJ, de interesse da Claro S/A.
50500.290520/2022-55	RioSP - Concessionária do Sistema Rodoviário Rio - São Paulo S.A.	Implantação de rede de gás natural, na Rodovia BR-101/RJ, do km 399+560m ao km 399+62 de Itaguaí/RJ, de interesse da Companhia Distribuidora de Gás do Rio de Janeiro
50500.296478/2023-67	RioSP - Concessionária do Sistema Rodoviário Rio - São Paulo S.A.	Ocupação de galeria subterrânea e lançamento de fibra óptica longitudinal à faixa de dom 271+400m e o km 271+417m, pista sul, da Rodovia BR-116/RJ, no município de Barra Mans da Claro S.A.
50500.305702/2023-19	RioSP - Concessionária do Sistema Rodoviário Rio - São Paulo S.A.	Proposta de declaração de utilidade pública de área necessária às obras de implantação da P localizado no km 221+064m, na rodovia BR-116/SP, no município de Guarulho
50500.306798/2023-32	RioSP - Concessionária do Sistema Rodoviário Rio - São Paulo S.A.	Solicitação de retificação da Decisão SUROD nº 675, de 30 de outubro de 2023, referente a rede de energia elétrica na Rodovia 116/SP, de interesse da EDP São Paulo Distribuição d
50500.307777/2023-34	RioSP - Concessionária do Sistema Rodoviário Rio - São Paulo S.A.	Regularização de acesso a posto de serviço no km 221+480m, pista sul, da rodovia BR-116/ Paracambi/RJ, de interesse do Posto de Gasolina Amigão de Paracambi LTDA
50500.316778/2023-70	RioSP - Concessionária do Sistema Rodoviário Rio - São Paulo S.A.	Proposta de declaração de utilidade pública complementar de áreas necessárias às obras d Faixas Adicionais e Vias Marginais, localizada entre o km 154+820 ao km 157+800 da BR- município de São José dos Campos/SP.
50500.318454/2023-76	RioSP - Concessionária do Sistema Rodoviário Rio - São Paulo S.A.	Proposta de declaração de utilidade pública de área necessária às obras de implantação da P 1, localizada no km 215+280m, na rodovia BR-116/SP, no município de Guarulh
50500.320207/2023-30	RioSP - Concessionária do Sistema Rodoviário Rio - São Paulo S.A.	Proposta de declaração de utilidade pública de área necessária às obras de recuperação de no km 451+312m, da pista Sul, na rodovia BR-101/RJ, no município de Mangarat
50500.323140/2023-95	RioSP - Concessionária do Sistema Rodoviário Rio - São Paulo S.A.	Proposta de declaração de utilidade pública de área necessária às obras de implantação da localizada no km 225+802m, na rodovia BR-116/SP, no município de Guarulho
50500.324499/2023-80	RioSP - Concessionária do Sistema Rodoviário Rio - São Paulo S.A.	PIT - Implantação de infraestrutura e lançamento de cabo óptico do km 069+250m ao km Rodovia BR-116/SP, município de Aparecida/SP, de interesse da empresa SAMM - Sociedade Multimídia Ltda.
50500.324765/2023-74	RioSP - Concessionária do Sistema Rodoviário Rio - São Paulo S.A.	PIT - Implantação rede de esgoto e abastecimento de água, por meio de ocupação transve subterrânea, pistas sul e norte, no km 098+650m da rodovia BR-116/SP, município de Pinda de interesse do Município de Pindamonhangaba/SP.
50500.325182/2023-61	RioSP - Concessionária do Sistema Rodoviário Rio - São Paulo S.A.	PIT - Implantação rede de gás natural, por meio de ocupação longitudinal subterrânea do km 409+759m, pista norte, da rodovia BR-101/RJ, município de Itaguaí/RJ, de interesse de
50500.344638/2023-91	RioSP - Concessionária do Sistema Rodoviário Rio - São Paulo S.A.	PIT - Implantação de rede coletora de esgoto sanitário no km 283+650m da rodovia BR-116 de Estância Turística de Embu/SP, de interesse da empresa Embu III Empreendimento Imob
50500.349316/2023-39	RioSP - Concessionária do Sistema Rodoviário Rio - São Paulo S.A.	Proposta de Declaração de Utilidade Pública de área necessária às obras de ampliação de Região Metropolitana de São Paulo (RMSP), localizada entre o km 216+500m e o km 226+7 BR-116/SP, no município de Guarulhos/SP.
50500.351546/2023-68	RioSP - Concessionária do Sistema Rodoviário Rio - São Paulo S.A.	PIT - Ampliação de Capacidade - Região Metropolitana da Rodovia Presidente Dutra (km 22 Rodovia Fernão Dias km 090+250m, Pista Norte/Sul, município de Guarulhos/SP, de in Concessionária do Sistema Rodoviário Rio-São Paulo S.A. – CCR RioSP.
50500.351974/2023-91	RioSP - Concessionária do Sistema Rodoviário Rio - São Paulo S.A.	PIT - Implantação de rede de esgoto no km 217+765m, na rodovia BR-116/SP, município de interesse da Companhia de Saneamento Básico do estado de São Paulo – SAB

O PRESENTE DOCUMENTO É PARTE INTEGRANTE DA CERTIDÃO DE ACERVO TÉCNICO EXPEDIDA PELO CREA-SP.
CAT No: 2620250009843 - 06/06/2025 10:03:46 - Autenticação Digital: 0nx1GzAFJCCFC5UyUK1AnC10n5GC50ag.

PROCESSO	CONCESSIONÁRIA	ASSUNTO
50500.352640/2023-34	RioSP - Concessionária do Sistema Rodoviário Rio - São Paulo S.A.	PIT - Implantação de rede de esgoto no km 216+375m da rodovia BR-116/SP, no município de interesse da Companhia de Saneamento Básico do Estado de São Paulo – SA
50500.374696/2023-40	RioSP - Concessionária do Sistema Rodoviário Rio - São Paulo S.A.	Proposta de Declaração de Utilidade Pública de área necessária às obras de implantação de Descanso (PPD), localizada no km 319+600m, na rodovia BR-116/RJ, no município de
50500.379414/2023-09	RioSP - Concessionária do Sistema Rodoviário Rio - São Paulo S.A.	Proposta de Declaração de Utilidade Pública de área necessária às obras de implantação de Descanso (PPD), localizada no km 095+000m, na rodovia BR-116/SP, no município de Pinda
50500.381016/2023-44	RioSP - Concessionária do Sistema Rodoviário Rio - São Paulo S.A.	PIT - Implantação de travessia de rede de energia elétrica entre o km 049+095m e o km 049 BR-116/SP, município de Lorena/SP, de interesse de EDP São Paulo Distribuição de En
50500.381178/2023-82	RioSP - Concessionária do Sistema Rodoviário Rio - São Paulo S.A.	PIT - Implantação de dispositivos publicitários (painéis LED) nos submarinos da praça de ped km 204+500m, sentidos sul e norte, da rodovia BR-116/SP, município de Arujá/SP, de interes LTDA.
50500.381201/2023-39	RioSP - Concessionária do Sistema Rodoviário Rio - São Paulo S.A.	PIT - Implantação de dispositivos publicitários (painéis LED) nos submarinos da praça de ped km 087+000m, sentidos sul e norte, da rodovia BR-116/SP, no município de Pindamonhangab de Vex Painéis LTDA.
50500.381223/2023-07	RioSP - Concessionária do Sistema Rodoviário Rio - São Paulo S.A.	Implantação de rede de gás natural no km 308+900m, pista sul, da rodovia BR-116/RJ, Resende/RJ, de interesse da empresa CEG RIO S/A.
50500.156412/2023-35	CONCEBRA - Concessionária das Rodovias Centrais do Brasil S/A	PIT - Implantação de acesso à Rodovia BR-060/GO, do km 066+155m ao km 066+715m, de i Gobain do Brasil Produtos Industriais e para Construção Ltda.
00773.001782/2018-91	CONCEBRA - Concessionária das Rodovias Centrais do Brasil S/A	Encaminha Parecer 211/2021/COFAD/GEENG/SUROD/DIR- Apresentação de subsídios para a ANTT na ação judicial movida pela Concessionária de Rodovias Centrais do Brasil S/A — C desfavor de Empresa Brasileira de Telecomunicações S/A — Embratel.
50500.010318/2022-50	CONCEBRA - Concessionária das Rodovias Centrais do Brasil S/A	Projeto de Interesse de Terceiro - Implantação de acesso à Rodovia BR-060/GO, no km 086+ pista Sul, no município de Anápolis/GO, de interesse de Pacífica Participações II
50500.010797/2021-23	CONCEBRA - Concessionária das Rodovias Centrais do Brasil S/A	Proposta Complementar da 6ª Revisão Ordinária, 10ª Revisão Extraordinária e Reajuste da T CONCEBRA
50500.016983/2022-57	CONCEBRA - Concessionária das Rodovias Centrais do Brasil S/A	Solicitação de Implantação de equipamento do Plano Nacional de Contagem de Tráfego sob 060/DF, BR-060/GO, BR-153/GO, BR-153/MG, BR-262/MG, de interesse da SITRAN – SIN TRÂNSITO INDUSTRIAL LTDA.
50500.018459/2022-11	CONCEBRA - Concessionária das Rodovias Centrais do Brasil S/A	PIT - Apresentação de projeto executivo para implantação de fibra óptica localizada entre o k 246+480 na rodovia BR-153/MG e entre o km 446+492 e o km 913+000 da BR-262/MG, c BRFibra Telecomunicações LTDA.
50500.019318/2020-53	CONCEBRA - Concessionária das Rodovias Centrais do Brasil S/A	Levantamento Geral das Faixas de Domínio nas Rodovias Federais Concedidas - BR-060/DF 31,30 - BR-060/GO - Km 0,00 ao km 93,80 - BR-153/GO - Km 445,10 ao km 703,50 - BR-153/ km 246,70 - BR-262/MG - Km 353,40 ao km 906,00
50500.022295/2023-15	CONCEBRA - Concessionária das Rodovias Centrais do Brasil S/A	Alteração de travessia de rede de energia elétrica aérea na Rodovia BR-262/MG, no km 4 município de São Gonçalo do Pará/MG, de interesse da CEMIG Distribuição S
50500.022323/2023-96	CONCEBRA - Concessionária das Rodovias Centrais do Brasil S/A	Readequação de travessia de energia elétrica aérea sobre a Rodovia BR-153/MG, no km 044 da CEMIG Distribuição S.A.
50500.029281/2022-33	CONCEBRA - Concessionária das Rodovias Centrais do Brasil S/A	Implantação de acesso no km 088+000 da rodovia BR-060/GO, de interesse da EA3 1 Urbar
50500.034030/2023-51	CONCEBRA - Concessionária das Rodovias Centrais do Brasil S/A	Implantação de via marginal e acesso à Rodovia BR-262/MG, no km 359+360m ao km 361+6 da RCC Holding LTDA.
50500.038193/2020-61	CONCEBRA - Concessionária das Rodovias Centrais do Brasil S/A	Conflito na faixa de domínio da BR-060 com a TERRACAP
50500.042928/2023-01	CONCEBRA - Concessionária das Rodovias Centrais do Brasil S/A	Readequação de travessia de energia elétrica aérea sobre a Rodovia BR-153/MG, no km município de Canápolis/MG, de interesse da CEMIG Distribuição S.A..
50500.050789/2023-81	CONCEBRA - Concessionária das Rodovias Centrais do Brasil S/A	Implantação de rede de energia elétrica aérea no km 211+100m da Rodovia BR-153/MG, n Frutal/MG, de interesse de CEMIG Distribuição S.A.
50500.050805/2023-36	CONCEBRA - Concessionária das Rodovias Centrais do Brasil S/A	Implantação de rede de energia elétrica aérea às margens da Rodovia BR-262/MG, travessia ocupação de faixa entre o km 411+260m ao km 411+630m, no município de Igaratinga/MG CEMIG Distribuição S.A.
50500.051266/2023-52	CONCEBRA - Concessionária das Rodovias Centrais do Brasil S/A	Readequação de rede de energia elétrica às margens da Rodovia BR-262/MG, no km 565+18 de Córrego Dantas/MG, de interesse de CEMIG Distribuição S.A.

O PRESENTE DOCUMENTO É PARTE INTEGRANTE DA CERTIDÃO DE ACERVO TÉCNICO EXPEDIDA PELO CREA-SP.
CAT No: 2620250009843 - 06/06/2025 10:03:46 - Autenticação Digital: 0nx1GzAFJCCFC5UyUK1AnC10n5GC50ag.

PROCESSO	CONCESSIONÁRIA	ASSUNTO
50500.069488/2023-21	CONCEBRA - Concessionária das Rodovias Centrais do Brasil S/A	Implantação de via marginal e acesso à Rodovia BR-060/GO, no km 102+450m, município d Goiás/GO, de interesse de Tecar Diesel Caminhões e Ônibus Ltda.
50500.073602/2023-18	CONCEBRA - Concessionária das Rodovias Centrais do Brasil S/A	Implantação de ocupação de rede óptica sobre a Rodovia BR-262/MG, do km 701+720m longitudinal, no município de Araxá/MG, de interesse da Click Tecnologia e Telecomun
50500.079731/2023-10	CONCEBRA - Concessionária das Rodovias Centrais do Brasil S/A	Implantação de rede de energia elétrica na faixa de domínio da Rodovia BR-060/GO, atravé km 118+342m, de interesse de ENEL Distribuição Goiás, para atendimento ao município d Goiás/GO.
50500.083535/2023-40	CONCEBRA - Concessionária das Rodovias Centrais do Brasil S/A	Solicitação de implantação de travessia de energia elétrica aérea no km 160+986 da BR-153, da CEMIG DISTRIBUIÇÃO S.A.
50500.085197/2022-08	CONCEBRA - Concessionária das Rodovias Centrais do Brasil S/A	Implantação de totem publicitário no km 060+740m (pista norte) na Rodovia BR-060/GO, ESCARPAS DO CORUMBA EMPREENDIMENTOS LTDA.
50500.090531/2023-18	CONCEBRA - Concessionária das Rodovias Centrais do Brasil S/A	Implantação de rede de transmissão de energia elétrica na faixa de domínio da Rodovia BR- km 506+710m ao 506+810m, de interesse da CEMIG Distribuição S.A., município de
50500.090564/2023-68	CONCEBRA - Concessionária das Rodovias Centrais do Brasil S/A	Implantação de placas indicativas na faixa de domínio da BR-060/GO, nos km 020+870m, km 018+960m, de interesse de Condomínio Civil Voluntário Outlet Premium Brasília, no m Alexânia/GO.
50500.122767/2022-40	CONCEBRA - Concessionária das Rodovias Centrais do Brasil S/A	PIT - Solicitação de autorização para Implantação de placas de indicação sobre a rodovia BR- no trecho entre o km 523+860m ao km 522+760m, de interesse da Prefeitura Municipal de
50500.123231/2023-22	CONCEBRA - Concessionária das Rodovias Centrais do Brasil S/A	PIT - Implantação de travessia de rede óptica sob a BR-262/MG, no km 474+223 ao km 474+ km 474+026 transversal, no município de Bom Despacho/MG., de interesse da empresa Al
50500.123996/2023-62	CONCEBRA - Concessionária das Rodovias Centrais do Brasil S/A	Implantação de placas de indicação nos kms 486+360m, 486+450m, 486+800m e 486+900m BR-262/MG, de interesse de SILOS RG LTDA.
50500.124014/2023-50	CONCEBRA - Concessionária das Rodovias Centrais do Brasil S/A	Readequação de travessia de energia elétrica aérea, sobre à Rodovia BR 153/MG, no km 091 da CEMIG Distribuição S.A., município de Prata/MG.
50500.136932/2023-21	CONCEBRA - Concessionária das Rodovias Centrais do Brasil S/A	Readequação de travessia aérea de energia elétrica, sobre à Rodovia BR-262/MG, no km município de Araxá/MG, de interesse da CEMIG Distribuição S.A.
50500.136945/2023-09	CONCEBRA - Concessionária das Rodovias Centrais do Brasil S/A	Readequação de travessia aérea de energia elétrica, sobre à Rodovia BR-153/MG, no km município de Frutal/MG, de interesse da CEMIG Distribuição S.A.
50500.155335/2023-04	CONCEBRA - Concessionária das Rodovias Centrais do Brasil S/A	Readequação de travessia de energia elétrica aérea no km 570+632m da Rodovia BR-262/MG Córrego Danta/MG, de interesse da CEMIG Distribuição S.A.
50500.155661/2023-11	CONCEBRA - Concessionária das Rodovias Centrais do Brasil S/A	Implantação de ocupação de rede óptica sobre a Rodovia BR-262/MG, do km 701+720m longitudinal, no município de Araxá/MG, de interesse da Click Tecnologia e Telecomun
50500.155687/2023-51	CONCEBRA - Concessionária das Rodovias Centrais do Brasil S/A	Implantação de travessia de energia elétrica aérea, sobre à Rodovia BR-153/MG, travessia k munícipio Centralina/MG, de interesse da CEMIG Distribuição S.A.
50500.155727/2023-65	CONCEBRA - Concessionária das Rodovias Centrais do Brasil S/A	Readequação de travessia de rede de distribuição de energia elétrica de 13,8 KV, por traves leito da rodovia BR – 262/MG, km 755 + 950m no município de Sacramento/MG, de inter Distribuição S.A.
50500.161260/2022-10	CONCEBRA - Concessionária das Rodovias Centrais do Brasil S/A	PIT - Implantação de travessia de rede de fibra óptica sob a Rodovia BR-060/GO, no km 043 da Brasil Telecom Comunicação Multimídia S.A.
50500.161263/2022-45	CONCEBRA - Concessionária das Rodovias Centrais do Brasil S/A	PIT - Implantação de placas de indicação sobre a Rodovia BR-060/GO, no km 122+900, km 118+020 e km 117+770, de interesse do Templo Tarajo do Amanhecer de Terezópoli
50500.169691/2023-05	CONCEBRA - Concessionária das Rodovias Centrais do Brasil S/A	Implantação de travessia aérea de rede de energia elétrica, sobre a Rodovia BR-060/GO, no município de Terezópolis/GO, de interesse da empresa Silvania Transmissora de Ene
50500.172946/2023-17	CONCEBRA - Concessionária das Rodovias Centrais do Brasil S/A	Implantação de travessia de energia elétrica aérea sobre a Rodovia BR-153/MG, no km 1 município de Prata/MG, de interesse da empresa CEMIG Distribuição S.A.
50500.186194/2023-63	CONCEBRA - Concessionária das Rodovias Centrais do Brasil S/A	Implantação de acesso à Rodovia BR-060/GO, do km 064+600m ao km 065+360m, m Abadiânia/GO, de interesse do Residencial Cidade Via Verde SPE LTDA
50500.207333/2023-08	CONCEBRA - Concessionária das Rodovias Centrais do Brasil S/A	Implantação de gasoduto na faixa de domínio, por meio de travessia entre o km 361+701m da Rodovia BR-262/MG, no município de Juatuba/MG, de interesse da Companhia de Gás d GASMIG.

O PRESENTE DOCUMENTO É PARTE INTEGRANTE DA CERTIDÃO DE ACERVO TÉCNICO EXPEDIDA PELO CREA-SP.
CAT No: 2620250009843 - 06/06/2025 10:03:46 - Autenticação Digital: 0nx1GzAFJCCFC5UyUK1AnC10n5GC50ag.

PROCESSO	CONCESSIONÁRIA	ASSUNTO
50500.213894/2023-38	CONCEBRA - Concessionária das Rodovias Centrais do Brasil S/A	Readequação de travessia de energia elétrica na faixa de domínio, por meio de travessia 381+297m da Rodovia BR-262/MG, no município de Mateus Leme/MG, de interesse da CE S.A.
50500.227680/2023-49	CONCEBRA - Concessionária das Rodovias Centrais do Brasil S/A	Solicitação de instalação de rede de distribuição aérea de energia elétrica na faixa de domí ocupação transversal localizada no km 142+510 da Rodovia BR-040/MG, no município de Jc de interesse da CEMIG Distribuição S.A.
50500.250545/2022-16	CONCEBRA - Concessionária das Rodovias Centrais do Brasil S/A	PIT - Modificação de travessia existente de energia elétrica aérea, no km 561+064 ao 561+0 262/MG, no município de Córrego Danta/MG, de interesse da CEMIG Distribuiçã
50500.251175/2022-34	CONCEBRA - Concessionária das Rodovias Centrais do Brasil S/A	PIT - Solicitação de autorização para implantação de travessia de energia elétrica aérea e su 693+860 ao 693+670 da rodovia BR-262/MG, no município de Araxá/MG, de interesse da CI S.A.
50500.254207/2022-53	CONCEBRA - Concessionária das Rodovias Centrais do Brasil S/A	PIT - Solicitação de autorização para implantação de travessia de energia elétrica aérea no rodovia BR-262/MG, no município de Nova Serrana/MG, de interesse da CEMIG Distr
50500.254973/2023-07	CONCEBRA - Concessionária das Rodovias Centrais do Brasil S/A	Implantação de acesso à Rodovia BR-060/GO, do km 064+600m ao km 065+360m, m Abadiânia/GO, de interesse do Residencial Cidade Via Verde SPE LTDA.
50500.273563/2023-57	CONCEBRA - Concessionária das Rodovias Centrais do Brasil S/A	PIT - Readequação de rede de energia elétrica no km 130+046m da rodovia BR-153/MG, Prata/MG, de interesse de CEMIG Distribuição S.A.
50500.273627/2023-10	CONCEBRA - Concessionária das Rodovias Centrais do Brasil S/A	PIT - Readequação de rede de energia elétrica, no km 211+040m, na rodovia BR-153/MG Frutal/MG, de interesse de CEMIG Distribuição S.A.
50500.287099/2022-03	CONCEBRA - Concessionária das Rodovias Centrais do Brasil S/A	Solicitação de Implantação de travessia de rede de fibra óptica sobre à Rodovia BR-262/MG, ao km 631+989m, de interesse da Brasil Telecom Comunicação Multimídia S.
50500.292681/2022-83	CONCEBRA - Concessionária das Rodovias Centrais do Brasil S/A	Implantação de rede de energia elétrica aérea às margens da Rodovia BR-262/MG, travessia ocupação de faixa entre o km 411+260m ao km 411+630m, no município de Igaratinga/MG CEMIG Distribuição S.A.
50500.293087/2023-91	CONCEBRA - Concessionária das Rodovias Centrais do Brasil S/A	Implantação de acesso no km 294+500m, da Rodovia BR-262/MG, no município de Pará d interesse da COBEB – Companhia de Bebidas Brasil.
50500.294719/2023-33	CONCEBRA - Concessionária das Rodovias Centrais do Brasil S/A	Readequação de travessia de energia elétrica aérea no km 043+154m da rodovia BR-153/M Canápolis/MG, de interesse de CEMIG Distribuição S.A.
50500.322198/2023-11	CONCEBRA - Concessionária das Rodovias Centrais do Brasil S/A	Implantação de pórticos de sinalização no km 517+220m e no km 528+950m da rodovia município de Hidrolândia/GO, de interesse da Prefeitura Municipal de Hidrolân
50500.331462/2023-16	CONCEBRA - Concessionária das Rodovias Centrais do Brasil S/A	IT - Implantação de travessia de rede de telecomunicação (fibra óptica) no km 460+650m 262/MG, no município de Nova Serrana/MG, de interesse da CEMIG Distribuiçã
50500.331492/2023-14	CONCEBRA - Concessionária das Rodovias Centrais do Brasil S/A	PIT - Implantação de travessia por rede de telecomunicação (fibra óptica) no km 467+800m 262/MG, no município de Nova Serrana/MG, de interesse da CEMIG Distribuiçã
50500.331514/2023-46	CONCEBRA - Concessionária das Rodovias Centrais do Brasil S/A	PIT - Implantação de rede de fibra óptica no km 645+745m da Rodovia BR-262/MG, municíp interesse da CEMIG Distribuição S.A.
50500.357431/2023-87	CONCEBRA - Concessionária das Rodovias Centrais do Brasil S/A	PIT - Implantação de rede de fibra óptica no km 693+673m da rodovia BR-262/MG, municípi interesse de CEMIG Distribuição S.A.
50500.361027/2023-16	CONCEBRA - Concessionária das Rodovias Centrais do Brasil S/A	PIT - Implantação de rede de esgoto sanitário no km 369+600m da rodovia BR-262/MG, Juatuba/MG, de interesse da Companhia de Saneamento de Minas Gerais - COI
50500.361765/2023-55	CONCEBRA - Concessionária das Rodovias Centrais do Brasil S/A	PIT - Implantação de rede de esgoto sanitário no km 875+056m, na rodovia BR-262/MG, mu Florido/MG, de interesse da Companhia de Saneamento de Minas Gerais Copas
50500.368155/2023-82	CONCEBRA - Concessionária das Rodovias Centrais do Brasil S/A	PIT - Implantação de travessia de rede de telecomunicação (fibra óptica) entre o km 469 468+090m, na rodovia BR-262/MG, município de Bom Despacho/MG, de interesse da CEMI
50500.379362/2023-62	CONCEBRA - Concessionária das Rodovias Centrais do Brasil S/A	PIT - Implantação de acesso entre o km 006+900m e o km 007+525m da rodovia BR-153/MG Araporã/MG, de interesse de Rede de Postos Marajó Araporã Ltda.
50500.388907/2023-21	CONCEBRA - Concessionária das Rodovias Centrais do Brasil S/A	PIT - Implantação de rede de energia elétrica aérea no km 691+920m da rodovia BR-262/M Araxá/MG, de interesse da CEMIG Distribuição S.A.
50500.133427/2023-25	CONCEBRA - Concessionária das Rodovias Centrais do Brasil S/A	Atendimento ao disposto no Despacho SEI 19572819, da Coordenação de Investimento Programa de Exploração da Concessão (COPER), por meio do qual foi solicitado à GEENC *necessários para realização de revisão tarifária do Contrato Edital de Concessão nº*

O PRESENTE DOCUMENTO É PARTE INTEGRANTE DA CERTIDÃO DE ACERVO TÉCNICO EXPEDIDA PELO CREA-SP.
CAT No: 2620250009843 - 06/06/2025 10:03:46 - Autenticação Digital: 0nx1GzAFJCCFC5UyUK1AnC10n5GC50ag.

PROCESSO	CONCESSIONÁRIA	ASSUNTO
50500.176183/2022-94	Transbrasiliana Concessionária de Rodovia S/A	Prestação de contas das desapropriações referente ao 7°, 8° e 13º ano concessão. - Contra Concessão nº 005/2007.
50500.001597/2021-80	Transbrasiliana Concessionária de Rodovia S/A	Solicitação de autorização para implantação de acesso, na faixa de domínio da Rodovia BR 80+950, em Bady Bassitt/SP, de interesse da empresa Sidinei Carlos Batista Dias (Agropec encaminhada pela Concessionária de Rodovia S.A. - Transbrasiliana.
50500.005970/2022-52	Transbrasiliana Concessionária de Rodovia S/A	Proposta de Declaração de Utilidade Pública para desapropriação de áreas necessárias às ob em desnível no km 019+250m na rodovia BR-153/SP, no município de Nova Grana
50500.013959/2022-66	Transbrasiliana Concessionária de Rodovia S/A	PIT - Solicitação de implantação de ocupação transversal aérea por cabo de fibra óptica no rodovia Transbrasiliana - BR-153/SP, localizado no município de Nova Granada/SP, de i Lazernet.com.br LTDA - ME.
50500.013969/2022-00	Transbrasiliana Concessionária de Rodovia S/A	PIT - Solicitação de implantação de ocupação transversal subterrânea por cabo de fibra óptic da rodovia Transbrasiliana - BR153/SP, localizado no município de Nova Granada/SP, de inte Telecom LTDA.
50500.019923/2020-24	Transbrasiliana Concessionária de Rodovia S/A	Levantamento Geral das Faixas de Domínio nas Rodovias Federais Concedid
50500.034342/2023-65	Transbrasiliana Concessionária de Rodovia S/A	Implantação de rede de energia elétrica aérea no km 205+067m da Rodovia BR-153/SP, n Getulina/SP, de interesse da Companhia Paulista de Força e Luz - CPFL.
50500.039348/2022-48	Transbrasiliana Concessionária de Rodovia S/A	Prestação de Contas de Desapropriação - Concessionária Transbrasiliana - Declaração d
50500.041258/2022-17	Transbrasiliana Concessionária de Rodovia S/A	Solicitação de autorização para implantação de travessia de fibra óptica na transversal na fa BR-153/SP localizada no km 211+440m, município de Guaimbê/SP, de interesse da emp provedor banda larga Eireli
50500.045031/2022-41	Transbrasiliana Concessionária de Rodovia S/A	PIT - Implantação de estação de rádio base de telefonia celular por meio de ocupação pont km 191+710m, pista Norte da Rodovia BR-153/SP, no Município de Getulina/SP, de interess
50500.045043/2022-75	Transbrasiliana Concessionária de Rodovia S/A	PIT - Implantação de estação de rádio base de telefonia celular por meio de ocupação pont km 146+954m, pista Sul da Rodovia BR-153/SP, no Município de Promissão/SP, de interess
50500.064994/2021-62	Transbrasiliana Concessionária de Rodovia S/A	PIT - Implantação de letreiro de indicação turístico sobre a Rodovia BR-153/SP, no km 039+60 Ipiguá/SP, de interesse de Prefeitura de Ipiguá/SP.
50500.072917/2021-86	Transbrasiliana Concessionária de Rodovia S/A	Solicitação de Republicação de Decreto/Declaração de Utilidade Pública para desapropri necessárias à construção das obras de melhoria de Interseção existente no Km 107+700 d Bonifácio/SP.
50500.092975/2023-98	Transbrasiliana Concessionária de Rodovia S/A	PIT - Transferência de titularidade referente à regularização de ocupação longitudinal aérea rodovia BR-153/SP, de interesse da Amplinet Telecomunicações LTDA.
50500.092991/2023-81	Transbrasiliana Concessionária de Rodovia S/A	Solicitação de Retificação de Decisão SUROD nº 241 de 04 de maio de 2023 e posterior pu tange ao envio de PIT referente solicitação de regularização de ocupação longitudinal aére entre o km 072+690 ao km 073+380, sentido Sul da BR-153/SP, município de Bady Bassitt/S IFTNET TELECOMUNICAÇÕES LTDA.
50500.093003/2023-11	Transbrasiliana Concessionária de Rodovia S/A	Implantação de rede de fibra óptica na faixa de domínio da Rodovia BR-153/SP, através longitudinal entre o km 072+690m ao km 073+380m, sentido Sul, de interesse da Oquei Te atendimento ao município de Bady Bassitt/SP.
50500.097472/2023-17	Transbrasiliana Concessionária de Rodovia S/A	olicitação de Retificação de Decisão SUROD nº 247 de 05 de maio de 2023 e posterior pub tange ao envio de PIT referente solicitação de regularização de ocupação longitudinal aére entre o km 072+690 ao km 073+380, sentido Sul da BR-153/SP, município de Bady Bassitt/S N4 TELECOMUNICAÇÕES LTDA.
50500.107658/2020-31	Transbrasiliana Concessionária de Rodovia S/A	PIT - Regularização de ocupação por tubulação subterrânea para emissão de efluentes indus no km 181+900m, e longitudinal entre o km 182+870m e o km 183+839m da rodovia Tran 153/SP, no município de Lins/SP, de interesse de JBS S.A.
50500.111280/2021-51	Transbrasiliana Concessionária de Rodovia S/A	PIT - Solicitação de regularização de acesso para uso comercial no km 082+150, sentido S Transbrasiliana (BR-153/SP) de interesse de Auto Posto Macedão Ltda.
50500.118364/2021-15	Transbrasiliana Concessionária de Rodovia S/A	Requerimento TBR 1400/2021, Petição TBR 1455/2021 e Petição TBR 0099/2022- Informa ações desapropriatórias.

O PRESENTE DOCUMENTO É PARTE INTEGRANTE DA CERTIDÃO DE ACERVO TÉCNICO EXPEDIDA PELO CREA-SP.
CAT No: 2620250009843 - 06/06/2025 10:03:46 - Autenticação Digital: 0nx1GzAFJCCFC5UyUK1AnC10n5GC50ag.

PROCESSO	CONCESSIONÁRIA	ASSUNTO
50500.123338/2023-71	Transbrasiliana Concessionária de Rodovia S/A	Regularização da ocupação transversal aérea da Fibra Óptica na faixa de domínio da Rodovia 174+300m, sentido Norte/Sul, no município de Guaiçara/SP, de interesse da empresa Cabon
50500.124035/2023-75	Transbrasiliana Concessionária de Rodovia S/A	Regularização de rede de fibra óptica no km 174+300m, sentido Norte/Sul, de interesse d COMUNICAÇÕES LTDA.
50500.124040/2023-88	Transbrasiliana Concessionária de Rodovia S/A	Implantação de Ocupação longitudinal e transversal aérea para rede de energia elétrica na R no km 199+288m ao km 208+772m, sentido Norte/Sul, nos municípios de Guaimbê/SP e interesse da Companhia Paulista de Força e Luz – CPFL.
50500.134867/2023-08	Transbrasiliana Concessionária de Rodovia S/A	Readequação de travessia de energia elétrica aérea, sobre a Rodovia BR-153/MG, no km interesse da CEMIG Distribuição S.A.
50500.146886/2023-79	Transbrasiliana Concessionária de Rodovia S/A	PIT - Implantação de adutora subterrânea de água na Rodovia BR-153/SP, entre o km 002 59+290m, nos municípios de Icem/SP e Rio Preto/SP, de interesse de SEMAE - Serviço Munic Águas e Esgotos.
50500.147141/2022-46	Transbrasiliana Concessionária de Rodovia S/A	PIT - Implantação de Fibra óptica às margens da BR-153/SP, do km 339+394 ao km 345+79 Ourinhos/SP, de interesse de Sinos Telecomunicações LTDA.
50500.184020/2023-66	Transbrasiliana Concessionária de Rodovia S/A	Projeto executivo referente a autorização para implantação da ocupação longitudinal e oblíc óptica, do km 75+665m ao km 76+012m sentido sul e no km 76+200m sentido Norte/Sul município de Bady Bassitt/SP, de interesse da Claro S.A.
50500.184048/2023-01	Transbrasiliana Concessionária de Rodovia S/A	Solicitação de autorização para implantação de travessia de rede de energia elétrica aérea, n da rodovia BR-050, no km 176+715m, município de Uberaba/MG.
50500.184103/2023-55	Transbrasiliana Concessionária de Rodovia S/A	Projeto executivo referente a regularização da ocupação longitudinal aérea de fibra óptica, d 73+380m Sul, municípios de São José do Rio Preto/SP e Bady Bassitt/SP, de interesse da We
50500.242578/2022-92	Transbrasiliana Concessionária de Rodovia S/A	PIT - Implantação de rede de energia elétrica, por meio de travessia aérea, no Km 009+480r 060/GO, no município de Santo Antônio do Descoberto, de ENEL Distribuição G
50500.245361/2022-34	Transbrasiliana Concessionária de Rodovia S/A	PIT - Implantação de fibra óptica às margens da Rodovia BR-153/SP, no Km 174+300m, nc Guaiçara/SP, de interesse de Brayo LTDA.
50500.288161/2022-76	Transbrasiliana Concessionária de Rodovia S/A	Modificação de travessia de energia elétrica aérea, na Rodovia BR-262/MG, no km 395+062r Pará de Minas/MG, de interesse da CEMIG Distribuição S.A.
50500.299540/2023-72	Transbrasiliana Concessionária de Rodovia S/A	PIT - Regularização de acesso no km 001+538m, sentido Norte, da BR-153/SP, município interesse de Auto Posto Marimbondo.
50500.360266/2023-41	Transbrasiliana Concessionária de Rodovia S/A	PIT - Implantação de rede de energia elétrica no km 031+607m da rodovia BR-153/SP, mu Granada/SP, de interesse da empresa CPFL - Companhia Paulista de Força e L
50500.380814/2023-59	Transbrasiliana Concessionária de Rodovia S/A	PIT - Implantação de travessia de rede de fibra óptica no km 257+260m da rodovia BR-153/ Marília/SP, de interesse de Claro S.A
50500.380835/2023-74	Transbrasiliana Concessionária de Rodovia S/A	PIT - Implantação de travessia por rede de energia elétrica no km 064+560mda rodovia BR- de São José do Rio Preto/SP, de interesse de Companhia Paulista de Força e L
50500.380862/2023-47	Transbrasiliana Concessionária de Rodovia S/A	PIT - Implantação de travessia de rede de energia elétrica no km 179+570m da rodovia BR- de Lins/SP, de interesse de Companhia Paulista de Força e Luz.
50500.380895/2023-97	Transbrasiliana Concessionária de Rodovia S/A	PIT - Implantação de travessia de rede de energia elétrica no km 210+195m da rodovia BR- de Guaimbê/SP, de interesse de Companhia Paulista de Força e Luz
50500.191485/2023-73	CONCER - Companhia de Concessão Rodoviária Juiz de Fora-Rio S.A.	Solicitação para implantação de acesso no km 797+330m, pista norte, da Rodovia BR-040/M de Juiz de Fora/MG, de interesse da Realiza Empreendimentos Imobiliários de Juiz de Fo
50500.231357/2022-99	CONCER - Companhia de Concessão Rodoviária Juiz de Fora-Rio S.A.	Revitalização da Praça do Bairro Gulf, no km 006+500m, sentido Rio de Janeiro, da Rodovi município de Comendador Levy Gasparian/RJ, de interesse da Prefeitura de Comendador
00408.086062/2022-31	CONCER - Companhia de Concessão Rodoviária Juiz de Fora-Rio S.A.	Fornecimento de subsídios para manifestação da ANTT em juízo, tendo em vista os termos d pela autora nos autos judiciais nº 00773.001036/2023-64.
50500.003907/2023-62	CONCER - Companhia de Concessão Rodoviária Juiz de Fora-Rio S.A.	Implantação de rede de distribuição de gás natural, por meio de ocupação longitudinal sub km 110+093m e km 110+269m, Sentido Sul, da BR-040/RJ no município de Duque de Caxia de Companhia de Gás do Rio de Janeiro CEG - Naturgy S.A.

O PRESENTE DOCUMENTO É PARTE INTEGRANTE DA CERTIDÃO DE ACERVO TÉCNICO EXPEDIDA PELO CREA-SP.
CAT No: 2620250009843 - 06/06/2025 10:03:46 - Autenticação Digital: 0nx1GzAFJCCFC5UyUK1AnC10n5GC50ag.

PROCESSO	CONCESSIONÁRIA	ASSUNTO
50500.022335/2023-11	CONCER - Companhia de Concessão Rodoviária Juiz de Fora-Rio S.A.	Alteração de travessia de rede de energia elétrica aérea na Rodovia BR-262/MG, no km 4 município de São Gonçalo do Pará/MG, de interesse da CEMIG Distribuição S
50500.043044/2023-66	CONCER - Companhia de Concessão Rodoviária Juiz de Fora-Rio S.A.	Readequação de acesso no km 782+230m da Rodovia BR-040/MG, no município de Juiz d interesse de DHD Imóveis e Conservação LTDA.
50500.082394/2021-86	CONCER - Companhia de Concessão Rodoviária Juiz de Fora-Rio S.A.	Apuração de Haveres e Deveres - Análise das desapropriações no período da con
50500.090926/2022-30	CONCER - Companhia de Concessão Rodoviária Juiz de Fora-Rio S.A.	PIT - Apresentação de projeto para implantação de rede de gás natural, localizada entre o kr 211+391m, da BR-116/RJ, no município de Seropédica/RJ, de interesse da Companhia Distril Rio de Janeiro – "CEG".
50500.213050/2022-14	CONCER - Companhia de Concessão Rodoviária Juiz de Fora-Rio S.A.	Projeto de Interesse de Terceiro (PIT) de Readequação de rede de distribuição de rede elétr nos km 803+392m, km 806+538m e km 807+325m e de ocupação longitudinal entre o kr 807+254m, sentido sul, no município de Matias Barbosa/ MG, de interesse da Cemig dis
50500.295200/2023-72	CONCER - Companhia de Concessão Rodoviária Juiz de Fora-Rio S.A.	PIT - Regularização de acesso, na Rodovia BR-040/RJ, km 121+570m, pista norte, no municí Caxias/RJ, de interesse do Consórcio BTS Vila São Luiz.
50500.295203/2023-14	CONCER - Companhia de Concessão Rodoviária Juiz de Fora-Rio S.A.	Implantação de rede de distribuição elétrica por meio de travessia aérea, transversal, em á 041+793 da BR-040/RJ, município de Areal/RJ, de interesse da Neoenergia Guanabara Trans S/A.
50500.363397/2023-80	CONCER - Companhia de Concessão Rodoviária Juiz de Fora-Rio S.A.	PIT - Implantação de travessia aérea de rede de distribuição de energia elétrica no km 158+ BR-153/MG, município de Comendador Gomes/MG, de interesse da empresa CEMIG Dis
50500.147010/2023-40	Concessionária Ecovias do Araguaia S.A	PIT - Regularização de acesso de uso comercial no km 211+780m, pista Norte e Sul, da Rodov município de Uruaçu/GO, de interesse do Grupo Tabocão e Spasso.
50500.196985/2022-11	Concessionária Ecovias do Araguaia S.A	Levantamento Geral das Faixas de Domínio na Rodovias Federais Concedida
50500.000965/2024-15	Concessionária Ecovias do Araguaia S.A	PIT - Implantação de travessia aérea por rede de distribuição de energia elétrica no km 667 BR-153/TO, no município de Gurupi/TO, de interesse da empresa ENERGISA Tocantins Distrib S.A.
50500.027036/2022-91	Concessionária Ecovias do Araguaia S.A	Proposta de Declaração de Utilidade Pública de áreas necessárias às obras de implantação d e Descanso (PPD) no km 212+000m da Rodovia BR-153/GO, no município de Urua
50500.070241/2023-58	Concessionária Ecovias do Araguaia S.A	Implantação de acesso de uso residencial no km 435+828m, pista Norte, da Rodovia BR-414, de Anápolis/GO, de interesse da Monte Sinai Participações Ltda.
50500.103120/2023-08	Concessionária Ecovias do Araguaia S.A	Implantação de painéis publicitários no submarino das praças de pedágio na Rodovia BR-15 182+000m, km 367+000m e km 745+000m, de interesse de VEX Painéis EIRE
50500.103146/2023-48	Concessionária Ecovias do Araguaia S.A	Implantação de de painel publicitário no topo das praças nos kms 182+000m da BR-153/GO, 153/GO e 745+000m da BR-153/TO, de interesse de VEX Painéis EIRELI.
50500.104292/2023-91	Concessionária Ecovias do Araguaia S.A	Implantação de painéis publicitários front-light ao longo do trecho nos km 071+500, 071 073+400, 073+500, 073+600, 175+400, 200+550, 200+650, 200+750, 200+850, 200+950, 21 212+400, 303+500, 303+600, 355+500, 355+600, 355+700 da BR 153/GO, 623+860, 623 625+800, 625+900, 626+000, 671+830, 671+930, 672+030, 674+000, 674+800, 674+900, 67 761+030 da BR 153/TO
50500.231155/2023-28	Concessionária Ecovias do Araguaia S.A	Implantação de travessia de coletor tronco de esgoto (dutos) no km 671+290m da rodovia município de Gurupi/TO, de interesse da Companhia de Saneamento do Tocantins - SAN Ambiental/SANEATINS).
50500.293267/2023-72	Concessionária Ecovias do Araguaia S.A	Implantação de estação de rádio-base fixa, no km 708+501m, pista sul, na rodovia BR-153/TO Tocantins/TO, de interesse de Winity SPE S.A.
50500.293565/2023-62	Concessionária Ecovias do Araguaia S.A	Implantação de ocupação em faixa de domínio, no km 420+381m da rodovia BR-153/GO Anápolis/GO, de interesse de Winity SPE S.A.
50500.293606/2023-11	Concessionária Ecovias do Araguaia S.A	Implantação de estação de rádio-base fixa no km 398+854m da rodovia BR-414/GO, no mun de Goiás/GO, de interesse de Winity SPE S.A.
50500.293629/2023-25	Concessionária Ecovias do Araguaia S.A	Implantação de estação de rádio-base fixa no km 787+110m da rodovia BR-153/TO, no Talismã/TO, de interesse de Winity SPE S.A.
50500.295307/2023-11	Concessionária Ecovias do Araguaia S.A	Implantação de estação de rádio-base fixa no km 702+044m, pista norte, na rodovia BR-153 Cariri do Tocantins/TO, para disponibilidade de rede wireless, de interesse de Winit

O PRESENTE DOCUMENTO É PARTE INTEGRANTE DA CERTIDÃO DE ACERVO TÉCNICO EXPEDIDA PELO CREA-SP.
CAT No: 2620250009843 - 06/06/2025 10:03:46 - Autenticação Digital: 0nx1GzAFJCCFC5UyUK1AnC10n5GC50ag.

PROCESSO	CONCESSIONÁRIA	ASSUNTO
50500.295313/2023-78	Concessionária Ecovias do Araguaia S.A	Implantação de estação de rádio-base fixa no km 105+930m, pista norte, da rodovia BR-080, Vila Propício/GO, de interesse de Winity SPE S.A.
50500.296008/2023-01	Concessionária Ecovias do Araguaia S.A	Implantação de estação de rádio-base fixa no km 654+414m, pista norte, na rodovia BR-153 Dueré/TO, de interesse de Winity SPE S.A.
50500.296021/2023-52	Concessionária Ecovias do Araguaia S.A	Implantação de estação de rádio-base fixa no km 775+070m, pista sul, na rodovia BR-153/ Alvorada/TO, para disponibilidade de rede wireless, de interesse de Winity SPE
50500.296070/2023-95	Concessionária Ecovias do Araguaia S.A	Implantação de estação de rádio-base fixa no km 748+764m, pista sul, na rodovia BR-153/ Alvorada/TO, para disponibilidade de rede wireless, de interesse de Winity SPE
50500.297722/2023-17	Concessionária Ecovias do Araguaia S.A	Implantação de estação de rádio-base fixa no km 734+413m, pista norte, da rodovia BR-153 Alvorada/TO, de interesse de Winity SPE S.A.
50500.298604/2023-18	Concessionária Ecovias do Araguaia S.A	Implantação de estação de rádio-base fixa no km 151+617m, pista sul, na rodovia BR-153/(Campinorte/GO, de interesse de Winity SPE S.A.
50500.298944/2023-49	Concessionária Ecovias do Araguaia S.A	Implantação de estação de rádio-base, por meio de ocupação no km 026+271m, pista nort 153/GO, município de Porangatu/GO, de interesse de Winity SPE S.A.
50500.298960/2023-31	Concessionária Ecovias do Araguaia S.A	Implantação de estação de rádio-base fixa no km 431+331m, pista sul, da rodovia BR-414/G Abadiânia/GO, de interesse de Winity SPE S.A.
50500.299116/2023-28	Concessionária Ecovias do Araguaia S.A	Implantação de estação de rádio-base, por meio de ocupação no km 026+271m, pista nort 153/GO, município de Porangatu/GO, de interesse de Winity SPE S.A.
50500.299270/2023-08	Concessionária Ecovias do Araguaia S.A	Implantação de estação de rádio-base fixa no km 098+270m, pista Norte, da rodovia BR-080 Vila Propício/GO, de interesse de Winity SPE S.A.
50500.299435/2023-33	Concessionária Ecovias do Araguaia S.A	Implantação de estação de rádio-base fixa, no km 708+501m, pista sul, na rodovia BR-153/T Tocantins/TO, de interesse de Winity SPE S.A.
50500.300718/2023-35	Concessionária Ecovias do Araguaia S.A	Implantação de estação de rádio-base fixa no km 334+196m, pista norte, da rodovia BR-153, Jaraguá/GO, de interesse de Winity SPE S.A.
50500.300963/2023-42	Concessionária Ecovias do Araguaia S.A	Implantação de estação de rádio-base fixa no km 314+289m, pista Norte, da rodovia BR-414 Vila Propício/GO, de interesse de Winity SPE S.A.
50500.301006/2023-33	Concessionária Ecovias do Araguaia S.A	Implantação de estação de rádio-base fixa no km 427+010m, pista Sul, na rodovia BR-414/(Abadiânia/GO, de interesse de Winity SPE S.A.
50500.301040/2023-16	Concessionária Ecovias do Araguaia S.A	Implantação de estação de rádio-base fixa no km 334+196m, pista norte, da rodovia BR-153, Jaraguá/GO, de interesse de Winity SPE S.A.
50500.301181/2023-21	Concessionária Ecovias do Araguaia S.A	Implantação de estação de rádio-base fixa no km 405+949m, pista sul, da rodovia BR-153/(Pirenópolis/GO, de interesse de Winity SPE S.A.
50500.301227/2023-10	Concessionária Ecovias do Araguaia S.A	Implantação de estação de rádio-base fixa no km 334+196m, pista norte, da rodovia BR-153, Jaraguá/GO, de interesse de Winity SPE S.A.
50500.302018/2023-85	Concessionária Ecovias do Araguaia S.A	Implantação de estação de rádio-base fixa no km 797+335m da rodovia BR-153/TO, municíp de interesse de Winity SPE S.A.
50500.302054/2023-49	Concessionária Ecovias do Araguaia S.A	Implantação de estação de rádio-base fixa no km 056+617m, pista norte, da rodovia BR-153, Porangatu/GO, de interesse de Winity SPE S.A.
50500.302097/2023-24	Concessionária Ecovias do Araguaia S.A	Implantação de estação de rádio-base fixa no km 306+327m, pista sul, da rodovia BR-153/(Rialma/GO, de interesse de Winity SPE S.A.
50500.302122/2023-70	Concessionária Ecovias do Araguaia S.A	Implantação de estação de rádio-base fixa no km 016+886m, pista sul, da rodovia BR-153/(Porangatu/GO, de interesse de Winity SPE S.A.
50500.302135/2023-49	Concessionária Ecovias do Araguaia S.A	Implantação de estação de rádio-base fixa no km 187+903m, pista Sul, da rodovia BR-153/(Uruaçu/GO, de interesse de Winity SPE S.A.
50500.302204/2023-14	Concessionária Ecovias do Araguaia S.A	Implantação de estação de rádio-base fixa no km 337+671m, pista Sul, da rodovia BR-414/G Cocalzinho de Goiás/GO, de interesse de Winity SPE S.A.
50500.302246/2023-55	Concessionária Ecovias do Araguaia S.A	Implantação de estação de rádio-base fixa no km 139+837m, pista norte, da rodovia BR-153, Mara Rosa/GO, de interesse de Winity SPE S.A.
50500.302289/2023-31	Concessionária Ecovias do Araguaia S.A	Implantação de estação de rádio-base, por meio de ocupação no km 411+114m, pista sul, 414/GO, município de Abadiânia/GO, de interesse de Winity SPE S.A.
50500.302297/2023-87	Concessionária Ecovias do Araguaia S.A	Implantação de estação de rádio-base fixa no km 348+730m, pista norte, na rodovia BR-414, Cocalzinho de Goiás/GO, de interesse de Winity SPE S.A.
50500.302413/2023-68	Concessionária Ecovias do Araguaia S.A	Implantação de estação de rádio-base fixa no km 155+308m, pista norte, da rodovia BR-080, Santa Rita do Novo Destino/GO, de interesse de Winity SPE S.A.

O PRESENTE DOCUMENTO É PARTE INTEGRANTE DA CERTIDÃO DE ACERVO TÉCNICO EXPEDIDA PELO CREA-SP.
CAT No: 2620250009843 - 06/06/2025 10:03:46 - Autenticação Digital: 0nx1GzAFJCCFC5UyUK1AnC10n5GC50ag.

PROCESSO	CONCESSIONÁRIA	ASSUNTO
50500.302438/2023-61	Concessionária Ecovias do Araguaia S.A	Implantação de estação de rádio-base fixa no km 166+694m, pista norte, da rodovia BR-080, Uruaçu/GO, de interesse de Winity SPE S.A.
50500.302446/2023-16	Concessionária Ecovias do Araguaia S.A	Implantação de estação de rádio-base fixa no km 036+163m, pista norte, da rodovia BR-153, Porangatu/GO, de interesse de Winity SPE S.A.
50500.302466/2023-89	Concessionária Ecovias do Araguaia S.A	Implantação de estação de rádio-base fixa no km 158+382m, pista norte, da rodovia BR-153, Campinorte/GO, de interesse de Winity SPE S.A.
50500.302484/2023-61	Concessionária Ecovias do Araguaia S.A	Implantação de estação de rádio-base fixa no km 325+930m, pista Sul, da rodovia BR-153/(Rianápolis/GO, de interesse de Winity SPE S.A.
50500.302518/2023-17	Concessionária Ecovias do Araguaia S.A	Implantação de estação de rádio-base fixa no km 221+314m, pista Norte, da rodovia BR-153 de Uruaçu/GO, de interesse de Winity SPE S.A.
50500.302600/2023-41	Concessionária Ecovias do Araguaia S.A	Implantação de estação de rádio-base fixa no km 211+160m, pista Norte, da rodovia BR-153 de Uruaçu/GO, de interesse de Winity SPE S.A.
50500.302622/2023-10	Concessionária Ecovias do Araguaia S.A	Implantação de estação de rádio-base fixa no km 042+795m, pista norte, da rodovia BR-153, Porangatu/GO, de interesse de Winity SPE S.A.
50500.302652/2023-18	Concessionária Ecovias do Araguaia S.A	Implantação de estação de rádio-base fixa no km 004+922m, pista norte, da rodovia BR-153, Porangatu/GO, de interesse de Winity SPE S.A.
50500.302658/2023-95	Concessionária Ecovias do Araguaia S.A	Implantação de estação de rádio-base fixa no km 325+526m, pista norte, da rodovia BR-414, de Cocalzinho de Goiás/GO, de interesse de Winity SPE S.A.
50500.302679/2023-19	Concessionária Ecovias do Araguaia S.A	Implantação de estação de rádio-base fixa no km 130+796m, pista norte, da rodovia BR-153, Mara Rosa/GO, de interesse de Winity SPE S.A.
50500.302726/2023-16	Concessionária Ecovias do Araguaia S.A	Implantação de estação de rádio-base fixa no km 633+560m, pista norte, da rodovia BR-153 Aliança do Tocantins/TO, de interesse de Winity SPE S.A.
50500.302742/2023-17	Concessionária Ecovias do Araguaia S.A	Implantação de estação de rádio-base fixa no km 342+063m, pista norte, da rodovia BR-153, Jaraguá/GO, de interesse de Winity SPE S.A.
50500.305381/2023-52	Concessionária Ecovias do Araguaia S.A	Proposta de declaração de utilidade pública de área necessária às obras de duplicação e ret entre o km 663+000 e o km 671+190, na rodovia BR-153/TO, no município de Gur
50500.305443/2023-26	Concessionária Ecovias do Araguaia S.A	Proposta de declaração de utilidade pública de área necessária às obras de implantação trombeta, localizado no km 662+700m, na rodovia BR-153/TO, no município de Aliança d
50500.306534/2023-89	Concessionária Ecovias do Araguaia S.A	Captação de Receitas extraordinárias por meio da ocupação da faixa de domínio por
50500.312163/2023-74	Concessionária Ecovias do Araguaia S.A	Implantação de estação de rádio-base fixa no km 261+600m, pista sul, da rodovia BR-153/(Nova Glória/GO, de interesse de Winity SPE S.A.
50500.312167/2023-52	Concessionária Ecovias do Araguaia S.A	PIT - Implantação de estação de rádio-base fixa no km 368+839m, pista norte, da rodovi município de São Francisco de Goiás/GO, de interesse de Winity SPE S.A.
50500.312172/2023-65	Concessionária Ecovias do Araguaia S.A	PIT - Implantação de estação de rádio-base fixa no km 090+898m, pista norte, da rodovi município de Santa Tereza de Goiás/GO, de interesse de Winity SPE S.A.
50500.324588/2023-26	Concessionária Ecovias do Araguaia S.A	PIT - Implantação de estação de rádio-base fixa no km 252+080m, pista norte, na rodovi município de São Luiz do Norte/GO, de interesse de Winity SPE S.A.
50500.324710/2023-64	Concessionária Ecovias do Araguaia S.A	PIT - Implantação de estação de rádio-base fixa no km 232+460m, pista sul, da rodovia BR-1 de Hidrolina/GO, de interesse de Winity SPE S.A.
50500.327917/2023-91	Concessionária Ecovias do Araguaia S.A	Proposta de declaração de utilidade pública de áreas necessárias às obras de ampliação d melhorias do segmento 2, localizado entre o km 671+190m e o km 677+000m, na rodovia município de Gurupi/TO
50500.339526/2023-19	Concessionária Ecovias do Araguaia S.A	PIT - Implantação de coletor de esgoto entre o km 437+570m e o km 437+960m, pista sul, 414/GO, município de Anápolis/GO, de interesse de Ministério da Defesa - Comando da Ae Aérea de Anápolis.
50500.356555/2023-45	Concessionária Ecovias do Araguaia S.A	PIT - Implantação de interseção no km 437+000m da rodovia BR-153/GO, no município de interesse da Prefeitura Municipal de Anápolis.
50500.370752/2023-77	Concessionária Ecovias do Araguaia S.A	PIT - Implantação de travessia de rede de fibra óptica no km 626+118m, da rodovia BR-365/ Uberlândia/MG, de interesse da empresa CEMIG Distribuição S/A
50500.176180/2022-51	CRO - Rota do Oeste S/A	Prestação de Contas e Desapropriação da Concessionária Nova Rota do Oeste 1º ao 7º anc Contrato do Edital de Concessão nº003/2013.
50500.235968/2022-14	CRO - Rota do Oeste S/A	Proposta de declaração de utilidade pública de áreas complementares necessárias às obra entre o km 507+000 e o km 599+200 da BR-163/MT – Trecho Posto Gil – no município de N

O PRESENTE DOCUMENTO É PARTE INTEGRANTE DA CERTIDÃO DE ACERVO TÉCNICO EXPEDIDA PELO CREA-SP.
CAT No: 2620250009843 - 06/06/2025 10:03:46 - Autenticação Digital: 0nx1GzAFJCCFC5UyUK1AnC10n5GC50ag.

PROCESSO	CONCESSIONÁRIA	ASSUNTO
50500.276656/2023-33	CRO - Rota do Oeste S/A	RMA- Relatório de Metodologia Avaliatória: Duplicação rodovia dos imigrantes - Km 495+5
50500.289137/2022-54	CRO - Rota do Oeste S/A	Implantação de segmentos de rede de gasoduto entre o km 495+950m e o km 500+211m 070/MT, no município de Cuiabá/MT, de interesse da Companhia Mato-Grossense de G
00473.024937/2022-28	CRO - Rota do Oeste S/A	Reclamação Pré Processual impetrada pela Concessionária CRO para definição dos procedim cartorário das Desapropriações.
50500.003232/2022-71	CRO - Rota do Oeste S/A	Análise do Plano de Trabalho proposto para regularização das áreas desapropriadas - C 4.425/2022.
50500.00555/2023-93	CRO - Rota do Oeste S/A	Apresentação de projeto executivo para implantação de acesso sobre a Rodovia BR-163/MT, pista norte, município de Rondonópolis/MT, de interesse de Agropecuária Guari
50500.016321/2022-87	CRO - Rota do Oeste S/A	Solicitação de autorização para implantação de painéis publicitários tipo Front Light dupl domínio das rodovias BR-070/MT, BR-163/MT e BR-364/MT, nos municípios de Cuiabá, Luc Nova Mutum, Rondonópolis, Sinop, Sorriso e Várzea Grande, de interesse de VEX PAII
50500.020020/2020-96	CRO - Rota do Oeste S/A	Levantamento Geral das Faixas de Domínio na Rodovias Federais Concedida
50500.039709/2023-37	CRO - Rota do Oeste S/A	Implantação de dois segmentos rede de fibra óptica, no km 853+349m e no km 853+824m município de Sinop/MT, de interesse da empresa Claro S.A.
50500.043891/2022-40	CRO - Rota do Oeste S/A	PIT - Utilização da faixa de domínio da Rodovia Federal BR-163/MT para implantação de segr fibra óptica entre o km 837+085 e o km 854+089, no município de Sinop/M
50500.043941/2022-99	CRO - Rota do Oeste S/A	PIT - Utilização da faixa de domínio da Rodovia Federal BR-070/MT para implantação de tra energia elétrica no km 500+749, no município de Cuiabá/MT, de interesse da empresa M
50500.071513/2021-75	CRO - Rota do Oeste S/A	Prestação de contas das desapropriações e desocupações na faixa de domínio referentes ao da concessionária Rota do Oeste
50500.093068/2023-66	CRO - Rota do Oeste S/A	Implantação de acesso na BR-163/MT, no km 094+230m, sentido Norte, no município de Ro de interesse da Secretaria de Estado de Infraestrutura e Logística – ("SINFRA
50500.093677/2022-34	CRO - Rota do Oeste S/A	PIT - Apresentação de projeto para implantação de rede de fibra óptica, localizada entre o kr 844+581m, da BR-163/MT, no município de Sinop/MT, de interesse da empresa (
50500.095377/2023-71	CRO - Rota do Oeste S/A	Proposta de declaração de utilidade pública de área necessária às obras de implantação de Operacional 05 ("BSO-05") no km 206+800, na Rodovia BR-163/MT, no município de
50500.098035/2023-11	CRO - Rota do Oeste S/A	Proposta de declaração de utilidade pública de uma área necessária à obra de implantação d Operacional 07 ("BSO-07"), no km 305+700m, na rodovia BR-163/MT, no Município de
50500.098087/2023-89	CRO - Rota do Oeste S/A	RMA- Relatório de Metodologia Avaliatória - Contrato de Concessão Edital nº 003
50500.098123/2023-12	CRO - Rota do Oeste S/A	RMA- Relatório de Metodologia Avaliatória - Contrato de Concessão Edital nº 003
50500.100172/2021-52	CRO - Rota do Oeste S/A	Relatório Genérico de Valores- RGV - Contrato de Concessão Edital nº 003/20
50500.102289/2021-71	CRO - Rota do Oeste S/A	Relatório Genérico de Valores- RGV - Contrato de Concessão Edital nº 003/20
50500.105984/2021-94	CRO - Rota do Oeste S/A	Solicitação de implantação de travessia de rede de energia elétrica por meio de travessia a 34+653 e km 39+527 e entre o km 39+917 e km 44+605 da Rodovia BR-163/MT, no municíp de interesse de Celso Griesang, encaminhada por meio da Carta Ofício 4.231/2021 da Con
50500.111459/2023-70	CRO - Rota do Oeste S/A	Anteprojeto de Implantação de Ponto de Parada e Descanso (PPD), no km 319+600, da BR Norte, no município de Itatiaia/RJ - Item 3.4.4.5.
50500.112815/2022-91	CRO - Rota do Oeste S/A	PIT - Apresentação de projeto executivo para Implantação de 3 (três) segmentos de rede de o km 601+354m e o km 686+485m na faixa de domínio da BR-163/MT – Clarice Loqueti Ma
50500.112861/2022-91	CRO - Rota do Oeste S/A	PIT - Solicitação de autorização para Regularização de travessia de rede de fibra óptica no km de domínio da BR-163/MT – Blueline Voice Tecnologia e Comunicação Ltda
50500.116693/2021-21	CRO - Rota do Oeste S/A	Requerimento de Instauração do processo de Relicitação da concessão - BR-163
50500.116928/2022-66	CRO - Rota do Oeste S/A	PIT - Implantação de acesso provisório no km 098+100m, sentido sul, da rodovia BR-163/M Rondonópolis/MT, de interesse da empresa Rumo S.A.
50500.117701/2021-57	CRO - Rota do Oeste S/A	Solicitação de autorização para implantação de acesso, na faixa de domínio da Rodovia BR 679+500, em Lucas do Rio Verde/MT, de interesse das empresas Construart Ltda. e Prim

O PRESENTE DOCUMENTO É PARTE INTEGRANTE DA CERTIDÃO DE ACERVO TÉCNICO EXPEDIDA PELO CREA-SP.
CAT No: 2620250009843 - 06/06/2025 10:03:46 - Autenticação Digital: 0nx1GzAFJCCFC5UyUK1AnC10n5GC50ag.

PROCESSO	CONCESSIONÁRIA	ASSUNTO
		Empreendimentos Ltda., encaminhada por meio da Carta Ofício 4.294/2021, pela Concess Oeste S.A. - CRO.
50500.125087/2023-69	CRO - Rota do Oeste S/A	Solicitação de regularização da cobertura do posto de fiscalização da UOP situada transversa BR-163/MT no km 47+900m, no município de Itiquira/MT, de interesse da Superintendên Polícia Rodoviária Federal.
50500.139681/2023-37	CRO - Rota do Oeste S/A	Regularização de duas travessias rede de fibra óptica, km 834+778m e km 835+984m da município de Sinop/MT, de interesse da empresa Nova Fibra Telecom S.A.
50500.164161/2022-81	CRO - Rota do Oeste S/A	PIT - Regularização de travessia de rede de fibra óptica no km 835+900 na faixa de domínio interesse da Blueline Voice Tecnologia e Comunicação Ltda.
50500.181368/2022-11	CRO - Rota do Oeste S/A	PIT - Implantação de travessia de rede de fibra óptica subterrânea no km 597+134m da E município de Nova Mutum/MT, de interesse da empresa Claro S/A.
50500.197174/2023-18	CRO - Rota do Oeste S/A	Solicitação de autorização para implantação de acesso entre o km 748+293m e o km 748+5 da Rodovia BR-163/MT no município de Sorriso/MT, de interesse da Eldorado Participações e Bens LTDA.
50500.210432/2022-88	CRO - Rota do Oeste S/A	PIT - Solicitação de autorização para ocupação da faixa de domínio da Rodovia BR-163/MT, de acesso do km 594+525 ao km 594+652, pista sul, da BR-163/MT de interesse da empre Company Brasil S.A.
50500.211213/2023-05	CRO - Rota do Oeste S/A	Implantação de cobertura de fiscalização - Unidade Operacional UOP na faixa de domíni ocupação transversal no km 733+200m, da Rodovia BR-163/MT, no município de Sorriso/M Superintendência Regional da Polícia Rodoviária Federal em Mato Grosso.
50500.238084/2022-11	CRO - Rota do Oeste S/A	PIT - Implantação de rede de energia às margens da Rodovia BR-163/MT, no Km 075+775m Rondonópolis/MT, de interesse de Energisa S.A.
50500.262767/2023-62	CRO - Rota do Oeste S/A	Solicitação de autorização para implantação de viaduto ferroviário transversal a Rodovia 237+420m, município de Rondonópolis/MT, de interesse da RUMO S.A.
50500.272070/2022-19	CRO - Rota do Oeste S/A	PIT - Solicitação de autorização para ocupação da faixa de domínio da Rodovia BR-364/MT, de acesso do km 209+755, de interesse da empresa Pedromar Transportes Ltda. e Transpo Ltda.
50500.295946/2023-86	CRO - Rota do Oeste S/A	PIT - Implantação de acesso no km 684+121m, sentido norte, da Rodovia BR-163/MT, no m do Rio Verde/MT, de interesse da GDM Genética do Brasil S.A.
50500.313024/2019-81	CRO - Rota do Oeste S/A	Prestação de Contas Laudos de Desapropriação - 3º, 4º e 5º Ano Concessão
50500.319195/2023-09	CRO - Rota do Oeste S/A	PIT - Implantação de acesso no km 468+000m da Rodovia BR-364/MT, no município de Várz interesse do Auto Posto Cambará LTDA.
50500.358949/2023-38	CRO - Rota do Oeste S/A	PIT - Implantação de viaduto ferroviário (OAE) transversal à Rodovia 163/MT, no km 112+65 Rondonópolis/MT, de interesse da RUMO S.A.
50500.366570/2023-00	CRO - Rota do Oeste S/A	PIT - Regularização de travessia por gasoduto no km 509+180m da rodovia BR-070/MT, n Cuiabá/MT, de interesse da Gasocidente do Mato Grosso LTDA.
50500.373814/2023-01	CRO - Rota do Oeste S/A	PIT - Regularização de rede de fibra óptica entre o km 495+633m ao km 495+653m, na rod município de Jangada/MT, de interesse de Titânia Comércio e Serviços de Tecnologia da In
50500.373824/2023-38	CRO - Rota do Oeste S/A	PIT - Regularização de rede de fibra óptica entre o km 495+740m ao km 498+840m, sentido 364/MT, município de Jangada/MT, de interesse de Titânia Comércio e Serviços de Tecnolog LTDA
50500.373827/2023-71	CRO - Rota do Oeste S/A	PIT - Regularização de rede de fibra óptica entre o km 495+242m ao km 495+640m, na rod município de Jangada/MT, de interesse de Titânia Comércio e Serviços de Tecnologia da In
50500.373832/2023-84	CRO - Rota do Oeste S/A	PIT - Regularização de travessia por rede de fibra óptica no km 761+017 da rodovia BR-163/ de Sorriso/MT, de interesse da LCI Telecomunicações LTDA - ME.
50500.374587/2019-46	CRO - Rota do Oeste S/A	Prestação de Contas de Desapropriação - Concessionária Rota do Oeste - Declaração de URGENTE!
50500.374894/2023-11	CRO - Rota do Oeste S/A	PIT - Regularização de rede de fibra óptica, situada longitudinalmente à rodovia BR-163/MT, ao km 120+125m, do município de Itiquira/MT ao município de Rondonópolis/
50500.133427/2023-25	CRO - Rota do Oeste S/A	Atendimento à demanda recebida através do Sistema de Ouvidoria (SOU), via e-mail da Coo de Domínio (COFAD/GEENG), em 08/12/2023 - Rodovia Presidente Dutra - cidade de J
50500.318705/2019-36	CRT - Concessionária Rio - Teresópolis S/A	Apuração de Haveres e Deveres - Análise das Desapropriações no Período da Con

O PRESENTE DOCUMENTO É PARTE INTEGRANTE DA CERTIDÃO DE ACERVO TÉCNICO EXPEDIDA PELO CREA-SP.
CAT No: 2620250009843 - 06/06/2025 10:03:46 - Autenticação Digital: 0nx1GzAFJCCFC5UyUK1AnC10n5GC50ag.

PROCESSO	CONCESSIONÁRIA	ASSUNTO
00550.003841/2021-85	CRT - Concessionária Rio - Teresópolis S/A	Manifestação no processo judicial - Ação demolitória - processo SEI nº 00550.00384
01032.003921/2023-14	CRT - Concessionária Rio - Teresópolis S/A	Solicitação de subsídios, para manifestação da ANTT em juízo - Necessidade de fiscalização c nos km 129 e 129+741 da Via Dutra (BR 116)- Processos Judiciais nº 5004612-94.2020.4.03 28.2020.4.03.0000.
50500.002198/2022-17	CRT - Concessionária Rio - Teresópolis S/A	Requerimento PRES-009/22/FD - Concessionária CRT solicita orientação quanto aos Projeto terceiros- PITs, para ocupação da faixa de domínio, em razão do encerramento da c
50500.008790/2022-22	CRT - Concessionária Rio - Teresópolis S/A	PIT - Solicitação de implantação de acesso na faixa de domínio da Rodovia BR-116/RS no km norte, no município de Jaguarão/RS, de interesse do Sr. Hamilton Miguel Patino
50500.036766/2022-83	CRT - Concessionária Rio - Teresópolis S/A	Projeto de Interesse de Terceiro - Procedimento e Atribuição das Coordenações Regionais 5.977/2022 e Portaria nº 28/2019 - URGENTE!
50500.040256/2022-19	CRT - Concessionária Rio - Teresópolis S/A	Pleito do Deputado Federal Luiz Lima (PL/RJ), da Câmara dos Deputados, que solicita recon das Areias, no município de São José do Vale do Rio Preto/RJ.
50500.289506/2022-17	CRT - Concessionária Rio - Teresópolis S/A	Pleito dos Vereadores João Agostino Braun e Volnei Leandro Zancanaro, da Câmara Municip referente ao fechamento de acesso localizado no Km 352,7, na BR 386.
50500.176167/2022-00	ECO050 - Concessionária de Rodovias S.A.	Prestação de Contas e Desapropriação da Concessionária de Rodovias S.A - ECC
50500.001505/2021-61	ECO050 - Concessionária de Rodovias S.A.	PIT - Solicitação de Implantação de acesso localizado no km 059+530m da rodovia BR-050/ Uberlândia/MG de interesse do Sr. Antônio Carlos Alvares Fernandes.
50500.007338/2022-43	ECO050 - Concessionária de Rodovias S.A.	Proposta de declaração de utilidade pública complementar de área necessária às obras de desnível, no km 098+500m na Rodovia BR-050/GO, no município de Cristalina/
50500.007341/2022-67	ECO050 - Concessionária de Rodovias S.A.	Proposta de Declaração de Utilidade Pública complementar, de áreas necessárias às obras Capacidade e melhorias, localizado entre os kms 116+400 e 124+500, da rodovia BR
50500.011405/2024-96	ECO050 - Concessionária de Rodovias S.A.	PIT - Implantação de travessia aérea por rede de distribuição de energia elétrica no km 124 BR-050/MG, no município de Uberaba/MG, de interesse da CEMIG Distribuiçã
50500.018966/2020-92	ECO050 - Concessionária de Rodovias S.A.	Levantamento Geral das Faixas de Domínio nas Rodovias Federais Concedidas - BR-050/GO 314,00 - BR-050/MG - Km 0,00 ao km 207,30
50500.022697/2021-40	ECO050 - Concessionária de Rodovias S.A.	Prestação de Contas de Desapropriação - 8º Ano - ECO050.
50500.041427/2022-19	ECO050 - Concessionária de Rodovias S.A.	Solicitação de autorização para implantação de 2 placas de sinalização, na faixa de domínio c localizadas no km 166+800m e km 167+250, município de Uberaba/MG
50500.057293/2023-39	ECO050 - Concessionária de Rodovias S.A.	Proposta de Declaração de Utilidade Pública de áreas necessárias às obras de interseção er 280+600m na Rodovia BR-050/GO no município de Catalão/GO.
50500.077992/2023-03	ECO050 - Concessionária de Rodovias S.A.	Proposta de declaração de utilidade pública de áreas necessárias às obra de interseção em 277+980, na rodovia BR-050/GO, no Município de Catalão/GO.
50500.094133/2023-71	ECO050 - Concessionária de Rodovias S.A.	PIT - Implantação de rede de distribuição de energia elétrica na faixa de domínio da Rodo através de ocupação subterrânea no km 013+352m, de interesse da empresa CEMIG Distri atendimento ao município de Uberlândia/MG.
50500.104123/2022-70	ECO050 - Concessionária de Rodovias S.A.	PIT - Solicitação de autorização para implantação de equipamentos (FSAT) do Plano Naciona Tráfego na faixa de domínio da rodovia BR-050/GO/MG, de interesse da da SITRAN – Sinali Industrial Ltda., nos municípios de Uberlândia/MG, Uberaba/MG e Ipameri/G
50500.104208/2022-58	ECO050 - Concessionária de Rodovias S.A.	PIT - Solicitação de autorização para implantação de travessia de rede de energia elétrica a domínio da BR-050, localizada no km165+469m, no município de Uberaba/MG, de intere Distribuição S/A.
50500.110100/2021-13	ECO050 - Concessionária de Rodovias S.A.	Proposta de declaração de utilidade pública, de áreas necessárias às obras de dispositivo localizado no km 184+760m na rodovia BR-050/GO, no município de Campo Alegre de
50500.110159/2021-10	ECO050 - Concessionária de Rodovias S.A.	Proposta de Declaração de Utilidade Pública para desapropriação de áreas necessárias às ob Nível, localizados no km 248+500m e 172+500m na rodovia BR-050/GO, nos municípios de Alegre de Goiás/GO
50500.110946/2021-53	ECO050 - Concessionária de Rodovias S.A.	Prestação de contas das desapropriações e desocupações na faixa de domínio / Proposta Ordinária e 11ª Revisão Extraordinária da Tarifa Básica de Pedágio da Eco050 - Concessionári (ECO050).

O PRESENTE DOCUMENTO É PARTE INTEGRANTE DA CERTIDÃO DE ACERVO TÉCNICO EXPEDIDA PELO CREA-SP.
CAT No: 2620250009843 - 06/06/2025 10:03:46 - Autenticação Digital: 0nx1GzAFJCCFC5UyUK1AnC10n5GC50ag.

PROCESSO	CONCESSIONÁRIA	ASSUNTO
50500.122720/2021-03	ECO050 - Concessionária de Rodovias S.A.	Proposta de declaração de utilidade pública complementar de áreas necessárias às obras d desnível, localizado no km 102+220m na rodovia BR-050/GO, no município de Crist
50500.124027/2020-86	ECO050 - Concessionária de Rodovias S.A.	Prestação de Contas Laudos de Desapropriação - 7º Ano de Concessão.
50500.152649/2022-66	ECO050 - Concessionária de Rodovias S.A.	Solicitação de prazo para envio de documentos complementares, referente à regularização dois (02) dutos ociosos, implantados junto ao projeto executivo de implantação de infraes óptica na Rodovia BR-050/MG/GO para a empresa CELERIX.
50500.169099/2022-14	ECO050 - Concessionária de Rodovias S.A.	PIT - Solicitação de autorização para implantação de 8 placas de sinalização na faixa de domí 050/GO, entre o km 263+945 e o 293+830, no município de Catalão/GO, de interesse de As Shopping.
50500.174000/2022-04	ECO050 - Concessionária de Rodovias S.A.	Solicitação de autorização para implantação de travessia aérea de cabo óptico, na faixa de d BR-050, localizada no km 269+800m, município de Catalão/GO.
50500.174028/2022-33	ECO050 - Concessionária de Rodovias S.A.	PIT - Solicitação de autorização para implantação de travessia aérea de cabo óptico, na faix rodovia BR-050, localizada no km 245+480m, distrito de Pires Belo/GO.
50500.178320/2023-14	ECO050 - Concessionária de Rodovias S.A.	PIT - Solicitação de autorização para implantação de travessia de rede de energia elétrica a domínio da rodovia BR-050, no km 176+715m, município de Uberaba/MG
50500.222468/2022-12	ECO050 - Concessionária de Rodovias S.A.	PIT - Solicitação de autorização para implantação de travessia aérea de rede elétrica no l (contorno) da rodovia BR-050/MG, no município Uberlândia/MG, de interesse da CEMIG D
50500.227329/2022-77	ECO050 - Concessionária de Rodovias S.A.	PIT - Implantação de travessia aérea de rede elétrica no km 286+716m da rodovia BR-050/M de Catalão/GO, de interesse de CELG Distribuição S/A.
50500.231054/2022-76	ECO050 - Concessionária de Rodovias S.A.	PIT - Implantação de fibra óptica por meio de ocupação longitudinal subterrânea do km 3 304+236, pista norte, na Rodovia Presidente Dutra - BR-116/RJ, no município de Resende/R Centurylink Comunicações do Brasil LTDA.
50500.263119/2022-42	ECO050 - Concessionária de Rodovias S.A.	Réplica sobre a Revisão de Tarifa Básica de Pedágio da ECO 050, referente à 8ª Revisão Ordin Extraordinária.
50500.274066/2022-95	ECO050 - Concessionária de Rodovias S.A.	Proposta de Declaração de Utilidade Pública para desapropriação de áreas necessárias à ob em desnível, no km 275+980, na rodovia BR-050/GO, no Município de Catalão,
50500.274069/2022-29	ECO050 - Concessionária de Rodovias S.A.	Proposta de declaração de utilidade pública de áreas necessárias às obras de interseção en 283+030m na Rodovia BR-050/GO no município de Catalão/GO.
50500.275817/2022-91	ECO050 - Concessionária de Rodovias S.A.	Solicitação de prazo para reapresentação de projeto, referente à implantação de painéis p Praças de Pedágio da rodovia BR-050/GO/MG, de interesse da VEX painéis Ltd
50500.292547/2023-63	ECO050 - Concessionária de Rodovias S.A.	Implantação de rede de energia elétrica entre o km 080+940m e o km 085+340m da rodo município de Uberlândia/MG, de interesse de CEMIG Distribuição S.A.
50500.293536/2023-09	ECO050 - Concessionária de Rodovias S.A.	Implantação de estação de rádio-base fixa no km 641+568m da rodovia BR-153/TO, no mur do Tocantins/GO, de interesse de Winity SPE S.A.
50500.299243/2023-27	ECO050 - Concessionária de Rodovias S.A.	Pleito - Estrutura Física do Escritório Regional de Fiscalização de Infraestrutura Rodoviária - Contrato do Edital de Concessão nº001/2013 - Concessionária ECO050.
50500.300117/2023-22	ECO050 - Concessionária de Rodovias S.A.	PIT - Implantação de bueiro de drenagem pluvial no km 079+419m da Rodovia BR-050/M Uberlândia/MG, de interesse da Companhia de Habitação do Estado de Minas Gerais - C
50500.303423/2023-11	ECO050 - Concessionária de Rodovias S.A.	PIT - Implantação de travessia subterrânea de rede de energia elétrica, na faixa de domíni 050/MG, no km 018+510m, município de Uberlândia/MG, de interesse da CEMIG Distr
50500.303429/2023-98	ECO050 - Concessionária de Rodovias S.A.	PIT - Implantação de travessia aérea por rede de distribuição de energia elétrica no km 041 BR-050/MG, no município de Araguari/MG, de interesse da CEMIG Distribuição
50500.319175/2023-20	ECO050 - Concessionária de Rodovias S.A.	Regularização de rede de fibra óptica entre o km 077+300m e o km 169+527m da Rodovia Municípios de Uberlândia/MG e Uberaba/MG, de interesse de Algar Telecom
50500.341165/2023-71	ECO050 - Concessionária de Rodovias S.A.	PIT - Implantação de travessia de adutora no km 078+352m da Rodovia BR-050/MG, no Uberlândia/MG, de interesse de Departamento Municipal de Água e Esgoto - D
50500.349540/2023-21	ECO050 - Concessionária de Rodovias S.A.	Proposta de Declaração de Utilidade Pública de área necessária às obras de interseção em d no km 097+700m, na rodovia BR-050/GO, no município de Cristalina/GO.

O PRESENTE DOCUMENTO É PARTE INTEGRANTE DA CERTIDÃO DE ACERVO TÉCNICO EXPEDIDA PELO CREA-SP.
CAT No: 2620250009843 - 06/06/2025 10:03:46 - Autenticação Digital: 0nx1GzAFJCCFC5UyUK1AnC10n5GC50ag.

PROCESSO	CONCESSIONÁRIA	ASSUNTO
50500.378176/2023-14	ECO050 - Concessionária de Rodovias S.A.	PIT - Implantação de rede de drenagem no km 183+730m da rodovia BR-050/MG, no r Uberaba/MG, de interesse de Villa Vic Bilbao
50500.009216/2023-72	ECO101 - Concessionária de Rodovias S/A	PIT - Encaminhamento de projeto de readequação de acesso às margens da Rodovia BR- 276+900m, pista sentido norte, no município de Serra/ES, de interesse de Tasco Comércio e LTDA - Posto Serramar.
50500.016643/2022-26	ECO101 - Concessionária de Rodovias S/A	Proposta de Declaração de Utilidade Pública complementar, de áreas necessárias às obras d pista dupla no Subtrecho F, localizado entre os kms 308+200 ao 357+700, da rodovia
50500.019914/2020-33	ECO101 - Concessionária de Rodovias S/A	Levantamento Geral das Faixas de Domínio nas Rodovias Federais Concedid
50500.054154/2023-53	ECO101 - Concessionária de Rodovias S/A	Implantação de rede de energia elétrica na faixa de domínio da Rodovia Santos Dumont, BR- de travessia no km 770+460m, no Município de Planalto/BA, de interesse da Companhia d Estado da Bahia - COELBA.
50500.054422/2023-37	ECO101 - Concessionária de Rodovias S/A	Implantação de equipamentos para cerco eletrônico às margens da Rodovia BR-101/ES, quilômetros 171+288, 202+483, 229+271, 230+188, 230+973, 237+000, 250+658, 260+ 281+740, 310+820 e 451+039, nos municípios de Linhares, João Neiva, Fundão, Serra, Viana de interesse da empresa Consórcio Pedras Verdes.
50500.054559/2023-91	ECO101 - Concessionária de Rodovias S/A	Implantação de rede de energia elétrica às margens da Rodovia Santos Dumont BR-116/ 519+130m e o km 519+190m, no município de Itatim/BA, de interesse da empresa
50500.058179/2023-26	ECO101 - Concessionária de Rodovias S/A	PIT - Implantação de travessia aérea de rede de distribuição de média tensão e de baixa 164+170m da Rodovia BR-101/ES, no município de Linhares/ES, de interesse de EDP Espírito de Energia S/A.
50500.081612/2022-46	ECO101 - Concessionária de Rodovias S/A	PIT - Solicitação de autorização para Implantação de Travessia de Transporte Dutoviário, lo 161+903m, da rodovia federal BR-101/ES, de interesse da Companhia de Gás do Espírito San 34.307.295/0001-65.
50500.085759/2022-13	ECO101 - Concessionária de Rodovias S/A	PIT - Apresentação de projeto para implantação de rede de gás natural, localizada entre no l BR-101/ES, no município de Serra/ES, de interesse da Companhia de Gás do Espírito Sa
50500.100656/2022-82	ECO101 - Concessionária de Rodovias S/A	Proposta de Declaração de Utilidade Pública complementar de áreas necessárias às obras d marginais entre os km 296+600m e o km 297+950m da Rodovia BR-101/ES nos município Cariacica/ES.
50500.104415/2022-11	ECO101 - Concessionária de Rodovias S/A	PIT - Projeto de implantação de painéis front-light publicitários fixados em passarelas – Passarelas do km 068 ao km 309.
50500.112598/2022-30	ECO101 - Concessionária de Rodovias S/A	PIT - Projeto Implantação de Acesso – Comércio de Frutas Brasil LTDA – Contorno de Iconh Pista Sentido Sul – BR101/ES/BA.
50500.116500/2022-13	ECO101 - Concessionária de Rodovias S/A	PIT - Implantação de acesso às margens da Rodovia BR-101/ES, no km 157+200m, sentido su Linhares/ES, de interesse de Percal Representação e Comércio Ltda.
50500.120724/2022-20	ECO101 - Concessionária de Rodovias S/A	Lei nº 13.448/2017 – Requerimento de Relicitação do Contrato de Concessão da BR-101/E
50500.121699/2021-11	ECO101 - Concessionária de Rodovias S/A	Declaração de Utilidade Pública – DUP – Implantação da Unidade Operacional (UOP) e Del Rodoviária Federal (PRF) Km 244 – Pista Sul.
50500.148482/2022-39	ECO101 - Concessionária de Rodovias S/A	PIT - Projeto de travessia de linha de distribuição de energia no km 59+105m da Rodovia município de São Mateus/ES, de interesse de EDP Espírito Santo Distribuição de En
50500.148656/2022-63	ECO101 - Concessionária de Rodovias S/A	PIT - Implantação de equipamentos de monitoramento para cerco eletrônico dos municípi Espírito Santo do km 239 ao 305 da BR-101/ES, de interesse da empresa Consórcio Pe
50500.169684/2022-14	ECO101 - Concessionária de Rodovias S/A	PIT - Solicitação de autorização de implantação de travessia travessia e extensão de tubulaçã de esgoto na faixa de domínio no trecho entre o Km 252+400m e 254+040m, de interesse d Concessionária de Saneamento S.A., no município de Serra/ES.
50500.185779/2023-66	ECO101 - Concessionária de Rodovias S/A	Implantação de equipamento para cerco eletrônico às margens da Rodovia BR-101/ES, lo 288+963m, no município de Cariacica/ES, de interesse da empresa Consórcio Pedra
50500.186563/2022-37	ECO101 - Concessionária de Rodovias S/A	PIT - Projeto de travessia de tubulação para interligação rede de Sistema de Esgotament município de Aracruz, distrito de Jacupemba, no km 175+012 da BR-101/ES, de interesse de de Água e Esgoto - SAAE.
50500.195026/2022-88	ECO101 - Concessionária de Rodovias S/A	PIT - Readequação de acesso no km 316+700, pista sentido norte, da Rodovia BR-101/ES, Viana/ES, de interesse de Ouro Branco Transportes Eireli.

O PRESENTE DOCUMENTO É PARTE INTEGRANTE DA CERTIDÃO DE ACERVO TÉCNICO EXPEDIDA PELO CREA-SP.
CAT No: 2620250009843 - 06/06/2025 10:03:46 - Autenticação Digital: 0nx1GzAFJCCFC5UyUK1AnC10n5GC50ag.

PROCESSO	CONCESSIONÁRIA	ASSUNTO
50500.215545/2023-51	ECO101 - Concessionária de Rodovias S/A	PIT - Regularização de acesso, no km 653+300m, da rodovia BR-381/MG, município de Sa Amparo/MG, de interesse da Prefeitura Municipal de Santo Antônio do Ampa
50500.224562/2023-89	ECO101 - Concessionária de Rodovias S/A	PIT - Implantação do Sistema de Macrodrenagem Método Não Destrutivo Túnel Bala no l sentidos norte e sul, da BR-101/ES, no município de Linhares/ES, de interesse da Secretaria M e Serviços Urbanos (SEMOS) - Prefeitura Municipal de Linhares/ES.
50500.235400/2023-76	ECO101 - Concessionária de Rodovias S/A	Implantação de travessia aérea de linha de distribuição de energia no km 165+070m, sentid rodovia BR-101/ES, município de Linhares/ES, de interesse da EDP Espírito Santo Distribuiçã
50500.258571/2022-92	ECO101 - Concessionária de Rodovias S/A	PIT - Solicitação de autorização para ocupação da faixa de domínio da Rodovia BR-101/ES, pa equipamentos de monitoramento para cerco eletrônico dos municípios do Estado do Espírito ao 438, de interesse da empresa Consórcio Pedras Verdes.
50500.266598/2022-59	ECO101 - Concessionária de Rodovias S/A	PIT - Implantação de equipamentos de monitoramento para Cerco Eletrônico dos Municíp Espírito Santo, nos km 012+500m, 019+130m, 056+900m, 064+100m, 151+500m, 153+60 370+700m, 453+300m e 459+000m da Rodovia BR-101/ES, de interesse do Consórcio P
50500.289667/2023-83	ECO101 - Concessionária de Rodovias S/A	Implantação de rede de distribuição de gás natural no município de São Mateus/ES, do km 065+654m, sentido Sul, da BR-101/ES, de interesse da Companhia de Gás do Espírito Sa
50500.296167/2022-17	ECO101 - Concessionária de Rodovias S/A	Encaminhamento de projeto de readequação de acesso às margens da Rodovia BR-101/ES, sentido sul, no município de Serra/ES, de interesse de ABMPARSPE 08 Participaçõe
50500.305522/2023-37	ECO101 - Concessionária de Rodovias S/A	Proposta de declaração de utilidade pública de área necessária às obras do terrapleno (Eros km 317+940m, Pista Sul na rodovia BR-101/ES, no município de Vila Velha/E
50500.307654/2023-01	ECO101 - Concessionária de Rodovias S/A	PIT - Implantação de 33 Painéis Dupla Face / Front-Light Publicitários nos quilômetros 147+0 207+120m, 208+114m, 209+000m, 210+000m, 211+000m, 215+000m, 219+000m, 296+18 296+250m, 296+265m, 296+315m, 296+315m, 296+390m, 304+760m, 304+830m, 304+90 305+070m, 270+600m, 324+620m, 324+870m, 325+120m, 334+527m, 334+617m, 334+70 335+050m, 335+100m, 335+200m e 413+300m, na Rodovia BR101/ES, nos municípios de L Serra, Cariacica, Viana, Guarapari e Itapemirim no ES, de interesse da VEX Painéis
50505.024901/2022-06	ECO101 - Concessionária de Rodovias S/A	Análise das informações relativas às Declarações de Utilidade Públicas para as obras da
50500.418257/2019-70	ECOPONTE - Concessionária Ponte-Niterói S/A	Levantamento Geral das Faixas de Domínio na Rodovias Federais Concedida
50500.002678/2022-88	ECOPONTE - Concessionária Ponte-Niterói S/A	Proposta da 6ª Revisão Ordinária e 8ª Revisão Extraordinária e Reajuste da Tarifa de Pedágio Ponte Rio-Niterói S/A – ECOPONTE. Solicita orientação quanto à prestação de contas, da construídas para o Exército.
50500.008966/2023-27	ECOPONTE - Concessionária Ponte-Niterói S/A	7ª Revisão Ordinária e 9ª Revisão Extraordinária da Tarifa Básica de Pedágio
50500.039514/2022-14	ECOPONTE - Concessionária Ponte-Niterói S/A	Permissão de uso e ocupação da faixa de domínio pela Cooperativa de Caminhoneiros de Container e Carga em Geral da Zona Portuária do Município do Rio de Janeiro - COOPERJ G2 Ecoponte.
50500.133427/2023-25	ECOPONTE - Concessionária Ponte-Niterói S/A	8ª Revisão Ordinária e 10ª Revisão Extraordinária da Concessionária Ponte Rio-Niterói S/
50500.014093/2023-91	ECORIOMINAS Concessionária de Rodovias S.A.	Proposta de declaração de utilidade pública de áreas necessárias às obras de implantação da 15, no km 434+247m, na rodovia BR-116/MG, no Município de Engenheiro Calda
50500.015244/2023-29	ECORIOMINAS Concessionária de Rodovias S.A.	Proposta de declaração de utilidade pública de áreas necessárias às obras de implantação da 08, no km 011+812m, na rodovia BR-493/RJ, no Município de Guapimirim/R
50500.015658/2023-58	ECORIOMINAS Concessionária de Rodovias S.A.	Proposta de declaração de utilidade pública de áreas necessárias às obras de implantação da 07, no km 115+460m, na rodovia BR-116/RJ, no Município de Magé/RJ.
50500.015984/2023-65	ECORIOMINAS Concessionária de Rodovias S.A.	Proposta de declaração de utilidade pública de áreas necessárias às obras de implantação da 09, no km 785+214m, na rodovia BR-116/MG, no Município de Leopoldina/M
50500.016226/2023-64	ECORIOMINAS Concessionária de Rodovias S.A.	Proposta de declaração de utilidade pública de áreas necessárias às obras de implantação da 11, no km 671+198m, na rodovia BR-116/MG, no Município de Miradouro/M

O PRESENTE DOCUMENTO É PARTE INTEGRANTE DA CERTIDÃO DE ACERVO TÉCNICO EXPEDIDA PELO CREA-SP.
CAT No: 2620250009843 - 06/06/2025 10:03:46 - Autenticação Digital: 0nx1GzAFJCCFC5UyUK1AnC10n5GC50ag.

PROCESSO	CONCESSIONÁRIA	ASSUNTO
50500.016238/2023-99	ECORIOMINAS Concessionária de Rodovias S.A.	Proposta de declaração de utilidade pública de áreas necessárias às obras de implantação da 10, no km 724+891m, na rodovia BR-116/MG, no Município de Laranjal/MG
50500.016285/2023-32	ECORIOMINAS Concessionária de Rodovias S.A.	Proposta de declaração de utilidade pública de áreas necessárias às obras de implantação da PP-12, no km 612+087m, na rodovia BR-116/MG, no Município de São João do Manh
50500.016298/2023-10	ECORIOMINAS Concessionária de Rodovias S.A.	Proposta de declaração de utilidade pública de áreas necessárias às obras de implantação da 14, no km 489+460m, na rodovia BR-116/MG, no Município de Inhapim/MG
50500.025387/2023-49	ECORIOMINAS Concessionária de Rodovias S.A.	Proposta de declaração de utilidade pública de áreas necessárias às obras de implantação da 13, no km 552+800m, na rodovia BR-116/MG, no Município de Santa Bárbara do Le
50500.032745/2023-70	ECORIOMINAS Concessionária de Rodovias S.A.	Levantamento Geral das Faixas de Domínio nas Rodovias Federais Concedida
50500.145685/2023-54	ECORIOMINAS Concessionária de Rodovias S.A.	Proposta de declaração de utilidade pública de áreas necessárias às obras de implantação da 08, no km 013+860m, na rodovia BR-493/RJ, no Município de Guapimirim/R
50500.148802/2023-31	ECORIOMINAS Concessionária de Rodovias S.A.	PIT - Implantação de infraestrutura de vídeomonitoramento do km 000+000m ao km 123+ BR-493/RJ e do km 115+000m ao km 148+000m da rodovia BR-116/RJ, do município de Itaboraí/RJ, de interesse do Município de Duque de Caxias/RJ.
50500.176192/2022-85	ECORIOMINAS Concessionária de Rodovias S.A.	Prestação de contas das desapropriações referente do 1º ano concessão - Concessionári (22/09/2022 - 21/09/2023).
50500.177042/2023-70	ECORIOMINAS Concessionária de Rodovias S.A.	Plano de Gestão da Faixa de Domínio - Item 3.1.6 do PER - Canteiro Central e Faixa de
50500.185330/2022-17	ECORIOMINAS Concessionária de Rodovias S.A.	Regularização de painéis de publicidade existentes na BR-116/RJ, entre o km 2+000 e o km municípios de Duque de Caxias, Guapimirim, Magé, Sapucaia e Teresópolis de interesse d Painéis LTDA.
50500.288896/2023-81	ECORIOMINAS Concessionária de Rodovias S.A.	Plano de Gestão da Faixa de Domínio - Item 3.1.6 do PER - Canteiro Central e Faixa de
50500.291742/2022-95	ECORIOMINAS Concessionária de Rodovias S.A.	Solicitação de implantação de adutora na faixa de domínio da Rodovia BR-116/MG, no segm 702+560m e o km 703+132m, pista sentido Sul, município de Muriaé/MG, de interesse Departamento Municipal de Saneamento Urbano de Muriaé.
50500.369246/2023-35	ECORIOMINAS Concessionária de Rodovias S.A.	PIT - Implantação de rede de drenagem no km 016+580m, na rodovia BR-465/RJ, município interesse da Companhia Estadual de Aguas e Esgoto do Rio de Janeiro - CEDAE
50500.377626/2023-43	ECORIOMINAS Concessionária de Rodovias S.A.	PIT - Implantação de travessia aérea de cabos de energia no km 669+010m da rodovia B município de Miradouro/MG, de interesse da empresa Juá Energia S/A.
50500.133427/2023-25	ECORIOMINAS Concessionária de Rodovias S.A.	Atendimento ao E-mail da Coordenação de Instrução Processual (CIPRO), SEI 19721173, n solicitação de prestação dos esclarecimentos requeridos no Ofício n.º 807/2023 (19
50500.007141/2024-76	ECOSUL - Concessionária de Rodovias do Sul S/A	PIT - Ocupação de rede de energia elétrica por meio de ocupação longitudinal área, localiz 99+540m e o km 99+932m, na rodovia BR-392/RS, município de Pelotas/RS, de interesse d Equatorial.
50500.008194/2024-12	ECOSUL - Concessionária de Rodovias do Sul S/A	PIT - Readequação de rede de energia elétrica por meio de travessia área, localizada entre o km 18+697m, na rodovia BR-392/RS, município de Rio Grande/RS, de interesse da CEEE-D G
50500.009420/2024-74	ECOSUL - Concessionária de Rodovias do Sul S/A	PIT - Ocupação de rede de energia elétrica por meio de ocupação longitudinal área, loca 529+268m, na rodovia BR-116/RS, município de Pelotas/RS, de interesse da CEEE-D Gru
50500.012183/2024-29	ECOSUL - Concessionária de Rodovias do Sul S/A	PIT - Implantação de rede de fibra óptica entre o km 104+160m e o km 105+320m da rodov município de Morro Redondo/RS, de interesse de TIM S.A.
50500.019324/2024-34	ECOSUL - Concessionária de Rodovias do Sul S/A	PIT - Readequação de rede de energia elétrica no km 127+510m da rodovia BR-392/RS, n Canguçu/RS, de interesse de Companhia Estadual Distribuição de Energia Elétrica –
50500.026402/2023-76	ECOSUL - Concessionária de Rodovias do Sul S/A	Implantação de rede de abastecimento de água entre o km 653+949,72m e o km 654+875,3 da Rodovia BR-116/RS no município de Jaguarão/RS, de interesse de Companhia Rio-g Saneamento - CORSAN.
50500.047118/2023-33	ECOSUL - Concessionária de Rodovias do Sul S/A	Regularização de esteira transportadora existente e implantação de nova esteira transportad km 008+000m da Rodovia BR-392/RS, no município de Rio Grande/RS, de interesse de B Indústria, Comércio e Agricultura.

O PRESENTE DOCUMENTO É PARTE INTEGRANTE DA CERTIDÃO DE ACERVO TÉCNICO EXPEDIDA PELO CREA-SP.
CAT No: 2620250009843 - 06/06/2025 10:03:46 - Autenticação Digital: 0nx1GzAFJCCFC5UyUK1AnC10n5GC50ag.

PROCESSO	CONCESSIONÁRIA	ASSUNTO
50500.068910/2022-41	ECOSUL - Concessionária de Rodovias do Sul S/A	Implantação de rede de energia elétrica por meio de travessia, na faixa de domínio da Rodo km 80+700m, de interesse de Companhia Estadual de Energia Elétrica - CEEE-D/Grupo E Município de Pelotas/RS
50500.096576/2023-04	ECOSUL - Concessionária de Rodovias do Sul S/A	Implantação longitudinal de rede de energia elétrica na faixa de domínio da Rodovia BR-11 503+520m e km 503+780m, sentido sul, no município de Pelotas/RS, de interesse da Compa Distribuição de Energia Elétrica - CEEE-D.
50500.108315/2020-93	ECOSUL - Concessionária de Rodovias do Sul S/A	PIT - Implantação de acesso na faixa de domínio da BR- 116/RS, localizado no km 516+400m Jonatas Kvieskas, no município de Pelotas/RS.
50500.114861/2023-14	ECOSUL - Concessionária de Rodovias do Sul S/A	Implantação de rede de energia elétrica por meio de ocupação longitudinal na faixa de dor BR-116/RS, entre o km 547+900m ao km 550+300m, sentido Sul, no município de Capão interesse da CEEE-D Grupo Equatorial.
50500.132326/2023-37	ECOSUL - Concessionária de Rodovias do Sul S/A	Implantação longitudinal de rede de energia elétrica na faixa de domínio da Rodovia BR-11 480+964m e o km 481+148m, sentido sul, no município de Turuçu/RS, de interesse da Comp Distribuição de Energia Elétrica - CEEE-D.
50500.144405/2022-18	ECOSUL - Concessionária de Rodovias do Sul S/A	PIT - Implantação de rede de energia elétrica por meio de travessia aérea na faixa de domín 116/RS, junto ao km 440+560, no município de Cristal/RS, de interesse de Neoenergia La Transmissão de Energia S.A.
50500.144419/2022-23	ECOSUL - Concessionária de Rodovias do Sul S/A	PIT - Implantação de rede de energia elétrica por meio de travessia aérea na faixa de domín 116/RS, junto ao km 527+640, no município de Pelotas/RS, de interesse de Neoenergia L Transmissão de Energia S.A.
50500.145699/2023-78	ECOSUL - Concessionária de Rodovias do Sul S/A	Implantação de ocupação transversal de rede de energia elétrica, na faixa de domínio da Ro entre o trecho do km 618+640m, em ambos os sentidos, no município de Arroio Grande/RS CEEE-D Grupo Equatorial.
50500.151438/2022-14	ECOSUL - Concessionária de Rodovias do Sul S/A	PIT - Solicitação de autorização para implantação de placas publicitárias na faixa de domíni 392/RS, entre o km 123+150 e o km 123+400, sentido Sul, no município de Canguçu/RS, de Santa Lúcia Comércio de Combustíveis LTDA.
50500.194016.2023-14	ECOSUL - Concessionária de Rodovias do Sul S/A	Implantação de rede de fibra óptica na faixa de domínio, por meio de ocupação subterrânea km 657+278m ao km 657+933m, da Rodovia BR-116/RS, no município de Jaraguão/RS, de int
50500.194031/2023-54	ECOSUL - Concessionária de Rodovias do Sul S/A	Implantação de rede de distribuição de energia elétrica na faixa de domínio, por meio longitudinal localizada entre o km 497+240m ao km 497+940m, da Rodovia BR-116/RS, s município de Pelotas/RS, de interesse da Companhia Estadual Distribuição de Energia Elét
50500.213073/2022-11	ECOSUL - Concessionária de Rodovias do Sul S/A	PIT - Implantação de rede de abastecimento de água por meio de travessia subterrânea na fa Rodovia Deputado Wilson Mattos Branco BR-392/RS, junto ao km 18+506, no município de I interesse de Companhia Rio-grandense de Saneamento - CORSAN.
50500.266893/2022-13	ECOSUL - Concessionária de Rodovias do Sul S/A	Solicitação de autorização para implantação de travessia de rede de energia elétrica aérea, n da rodovia BR-050/MG, localizada no km 012+695m, no município de Uberlândia/MG, de in Distribuição S/A.
50500.272545/2023-58	ECOSUL - Concessionária de Rodovias do Sul S/A	Implantação de rede de energia elétrica entre o km 046+232m e o km 046+320m na rodo município de Rio Grande/RS, de interesse de Companhia Estadual Distribuição de Energia Grupo Equatorial).
50500.275121/2023-45	ECOSUL - Concessionária de Rodovias do Sul S/A	Implantação de rede de energia elétrica entre o km 113+690m e o km 113+760m, sentido S 392/RS, no município de Canguçu/RS, de interesse de Companhia Estadual Distribuição de (CEEE-D Grupo Equatorial).
50500.289659/2023-37	ECOSUL - Concessionária de Rodovias do Sul S/A	Implantação de rede de energia elétrica entre o km 083+080m e o km 083+150m da rodov município de Pelotas/RS, de interesse de Companhia Estadual Distribuição de Energia Elétri Equatorial).
50500.300441/2023-41	ECOSUL - Concessionária de Rodovias do Sul S/A	PIT - Implantação de travessia por rede de energia elétrica no km 467+097m da rodovia BR- de São Lourenço do Sul/RS, de interesse da CEEE-D Grupo Equatorial.
50500.300760/2023-56	ECOSUL - Concessionária de Rodovias do Sul S/A	Readequação de ocupação transversal de rede de energia elétrica na faixa de domínio da Ro no km 619+213m, município de Arroio Grande/RS, de interesse de CEEE D Equatoria
50500.300766/2023-23	ECOSUL - Concessionária de Rodovias do Sul S/A	PIT - Implantação de rede de energia elétrica longitudinal entre o km 513+340m e o km 513 BR-116/RS, município de Pelotas/RS, de interesse [illegible]EE-D Grupo Equatori

O PRESENTE DOCUMENTO É PARTE INTEGRANTE DA CERTIDÃO DE ACERVO TÉCNICO EXPEDIDA PELO CREA-SP.
CAT No: 2620250009843 - 06/06/2025 10:03:46 - Autenticação Digital: 0nx1GzAFJCCFC5UyUK1AnC10n5GC50ag.

PROCESSO	CONCESSIONÁRIA	ASSUNTO
50500.302899/2023-34	ECOSUL - Concessionária de Rodovias do Sul S/A	Readequação de ocupação de rede de energia elétrica na faixa de domínio da Rodovia BR 147+440m, município de Canguçu/RS, de interesse de CEEE D Equatorial Ener
50500.302911/2023-19	ECOSUL - Concessionária de Rodovias do Sul S/A	Implantação de rede de energia elétrica entre o km 079+270m e o km 079+300m da Rodov munícipio de Pelotas/RS, de interesse de CEEE D Equatorial Energia.
50500.324260/2023-18	ECOSUL - Concessionária de Rodovias do Sul S/A	Readequação de ocupação longitudinal por rede de distribuição de energia elétrica entre o km 040+410m, sentido norte, da Rodovia BR-392/RS, no município de Rio Grande/RS, de inte Companhia Estadual de Distribuição de Energia Elétrica (CEEE-D - Grupo Equato
50500.324277/2023-67	ECOSUL - Concessionária de Rodovias do Sul S/A	Implantação ocupação longitudinal por rede de energia elétrica entre o km 045+735m e o sentido sul, da Rodovia BR-392/RS, no município de Rio Grande/RS, de interesse da Compa Distribuição de Energia Elétrica (CEEE-D - Grupo Equatorial).
50500.324290/2023-16	ECOSUL - Concessionária de Rodovias do Sul S/A	Implantação de ocupação pontual de rede de energia elétrica no km 042+640m da Rodovi município de Rio Grande/RS, de interesse da Companhia Estadual de Distribuição de Energia Grupo Equatorial).
50500.325863/2023-29	ECOSUL - Concessionária de Rodovias do Sul S/A	Implantação de painel publicitário no km 437+150m, sentido sul, da Rodovia BR-364/MT, Várzea Grande/MT, de interesse do Escritório de Serviços Locais de Alcoólicos Anônimos e
50500.349922/2023-54	ECOSUL - Concessionária de Rodovias do Sul S/A	PIT - Implantação de rede de energia elétrica no km 451+110m, na rodovia BR-116/RS, m Lourenço do Sul/RS, de interesse da empresa CEEE-D Grupo Equatorial.
50500.355992/2023-41	ECOSUL - Concessionária de Rodovias do Sul S/A	PIT - Implantação de rede de fibra óptica no km 516+713m da rodovia BR-116/RS, município interesse da Osirnet Info Telecom Eireli.
50500.359823/2023-81	ECOSUL - Concessionária de Rodovias do Sul S/A	PIT - Implantação de rede de fibra óptica no km 072+330m, na rodovia BR-392/RS, municípic interesse da empresa Osirnet Info Telecom Eireli.
50500.359832/2023-71	ECOSUL - Concessionária de Rodovias do Sul S/A	PIT - Implantação de rede de energia elétrica entre o km 025+265m ao 026+390m, na rod município de Rio Grande/RS, de interesse da CEEE-D Grupo Equatorial.
50500.368728/2023-78	ECOSUL - Concessionária de Rodovias do Sul S/A	PIT - Implantação de painéis publicitários de LED situados no km 52+300m, localizados na fa BR-392/RS, no município de Rio Grande/RS, de interesse da empresa VEX Painéis
50500.368732/2023-36	ECOSUL - Concessionária de Rodovias do Sul S/A	PIT - Implantação de painéis publicitários no km 510+700m da rodovia BR-116/RS, municípic interesse de Vex Painéis LTDA.
50500.368738/2023-11	ECOSUL - Concessionária de Rodovias do Sul S/A	PIT - Implantação de rede de energia elétrica entre o trecho do km 464+900 ao km 466+48 116/RS, município de São Lourenço do Sul/RS, de interesse da CEEE-D Grupo Equ
50500.381609/2023-19	ECOSUL - Concessionária de Rodovias do Sul S/A	PIT - Readequação de de rede de energia elétrica entre o km 126+400m e o km 126+455m 392/RS, no município de Canguçu/RS, de interesse de Companhia Estadual Distribuição de CEEE-D
50500.381638/2023-72	ECOSUL - Concessionária de Rodovias do Sul S/A	PIT - Readequação de ocupação pontual por rede de energia elétrica no km 133+646m da rc no município de Canguçu/RS, de interesse de Companhia Estadual Distribuição de Energia E
50500.381656/2023-54	ECOSUL - Concessionária de Rodovias do Sul S/A	PIT - Readequação de travessia de rede de energia elétrica entre o km 076+190m ao km 076 BR-392/RS, município de Pelotas/RS, de interesse de Companhia Estadual Distribuição de E CEEE-D
50500.382294/2023-19	ECOSUL - Concessionária de Rodovias do Sul S/A	PIT - Readequação de rede de energia elétrica no km 655+175m, na rodovia BR-116/RS, Jaraguão/RS, de interesse de Companhia Estadual Distribuição de Energia Elétrica -
50500.382298/2023-05	ECOSUL - Concessionária de Rodovias do Sul S/A	PIT - Readequação de rede de energia elétrica entre o km 079+300m ao km 080+300m, na rc município de Pelotas/RS, de interesse de Companhia Estadual Distribuição de Energia Elé
50500.386153/2023-75	ECOSUL - Concessionária de Rodovias do Sul S/A	PIT - Implantação de rede de energia elétrica no km 530+220m, na rodovia BR-116/RS, Pelotas/RS, de interesse de Companhia Estadual Distribuição de Energia Elétrica –
50500.386158/2023-06	ECOSUL - Concessionária de Rodovias do Sul S/A	PIT - Implantação de rede de energia elétrica no km 529+650m, na rodovia BR-116/RS, Pelotas/RS, de interesse de Companhia Estadual Distribuição de Energia Elétrica –
50500.386166/2023-44	ECOSUL - Concessionária de Rodovias do Sul S/A	PIT - Readequação de travessia de rede de energia elétrica entre o km 528+664m ao km 528 BR-116/RS, município de Pelotas/RS, de interesse de Companhia Estadual Distribuição de E CEEE-D

O PRESENTE DOCUMENTO É PARTE INTEGRANTE DA CERTIDÃO DE ACERVO TÉCNICO EXPEDIDA PELO CREA-SP.
CAT No: 2620250009843 - 06/06/2025 10:03:46 - Autenticação Digital: 0nx1GzAFJCCFC5UyUK1AnC10n5GC50ag.

PROCESSO	CONCESSIONÁRIA	ASSUNTO
50500.387703/2023-73	ECOSUL - Concessionária de Rodovias do Sul S/A	PIT - Readequação de rede de energia elétrica entre o km 023+614m ao km 023+662m, na r município de Rio Grande/RS, de interesse de Companhia Estadual Distribuição de Energia E
50500.388290/2023-44	ECOSUL - Concessionária de Rodovias do Sul S/A	PIT - Readequação de rede de energia elétrica entre o km 528+623m e o km 528+860m da r no município de Pelotas/RS, de interesse de Companhia Estadual de Distribuição de Energia
50500.388294/2023-22	ECOSUL - Concessionária de Rodovias do Sul S/A	PIT - Readequação de rede de energia elétrica entre o km 483+530m e o km 485+788m da r no município de São Lourenço do Sul/RS, de interesse de Companhia Estadual Distribuição d – CEEE-D
50500.388298/2023-19	ECOSUL - Concessionária de Rodovias do Sul S/A	PIT - Readequação de rede de energia elétrica entre o km 022+655m e o km 022+705m da r no município de Rio Grande/RS, de interesse de Companhia Estadual Distribuição de Energia
50500.130513/2023-86	Concessionária Ecovias do Cerrado S.A.	Retificação da Decisão SUROD nº 375, de 23 de junho de 2023 - declaração de utilidade públ 365/MG, no Município de Ituiutaba/MG.
50500.196856/2022-22	Concessionária Ecovias do Cerrado S.A.	Levantamento Geral das Faixas de Domínio nas Rodovias Federais Concedid
50500.005446/2022-81	Concessionária Ecovias do Cerrado S.A.	Proposta de Declaração de Utilidade Pública complementar de áreas necessárias às obras d via marginal no km 112+500 ao 113+500 na Rodovia BR-364/GO, no Município de Cach
50500.005451/2022-94	Concessionária Ecovias do Cerrado S.A.	Proposta de Declaração de Utilidade Pública de áreas necessárias às obras de melhoria d 637+700, sentido Leste na Rodovia BR-365/MG, no Município de Uberlândia/
50500.005808/2022-34	Concessionária Ecovias do Cerrado S.A.	Proposta de Declaração de Utilidade Pública de áreas necessárias às obras de implantaçã Pesagem Fixo km 648+630m, sentido Leste na Rodovia BR-365/MG, no Município de Ub
50500.005813/2022-47	Concessionária Ecovias do Cerrado S.A.	Proposta de Declaração de Utilidade Pública de áreas necessárias às obras de implantaçã Pesagem Fixo km 107+980m, sentido Leste na Rodovia BR-364/GO, no Município de Cach
50500.005817/2022-25	Concessionária Ecovias do Cerrado S.A.	Proposta de Declaração de Utilidade Pública de áreas necessárias às obras de implantaçã Pesagem Fixo no km 010+950m, sentido Oeste na Rodovia BR-364/GO, no Município de
50500.005820/2022-49	Concessionária Ecovias do Cerrado S.A.	Proposta de Declaração de Utilidade Pública de áreas necessárias às obras de implantaçã Pesagem Fixo - localizado no km 641+950m, sentido Oeste na Rodovia BR-365/MG, no Uberlândia/MG.
50500.010985/2024-02	Concessionária Ecovias do Cerrado S.A.	PIT - Solicitação de autorização para implantação de cobertura em frente e a posto da Po Federal no km 191+300m da rodovia BR-364/GO, no município de Jataí/GO, de interesse d Jataí/GO.
50500.013854/2022-15	Concessionária Ecovias do Cerrado S.A.	PIT - Solicitação de retificação de autorização referente à ocupação por totem publicitário n no km 638+600 da BR-365/MG, no município de Uberlândia/MG, de interesse de Posto La
50500.015964/2024-75	Concessionária Ecovias do Cerrado S.A.	PIT - Implantação de placas de sinalização de advertência entre o km 641+000m e o km 678 BR-365/MG, nos municípios de Uberlândia/MG e Monte Alegre de Minas/MG, de interes Bioenergética Aroeira LTDA
50500.025161/2022-67	Concessionária Ecovias do Cerrado S.A.	Prestação de contas das desapropriações e desocupações na faixa de domínio, referente ao de 2022 - 3° ano concessão.
50500.031430/2023-13	Concessionária Ecovias do Cerrado S.A.	Solicitação de autorização para implantação de rede de esgoto sanitário na BR-365, por m subterrânea localizada no km 626+045, no município de Uberlândia/MG, de interesse da Pai Empreendimentos SPE Ltda.
50500.032591/2022-35	Concessionária Ecovias do Cerrado S.A.	Proposta de Georreferenciamento da Faixa de Domínio da Concessionária Ecovias do Cerrad 20,62 da BR-364/GO.
50500.044553/2021-44	Concessionária Ecovias do Cerrado S.A.	Prestação de Contas de Desapropriação - 2º Ano de Concessão.
50500.092105/2020-76	Concessionária Ecovias do Cerrado S.A.	Plano de Gestão da Faixa de Domínio - Item 3.1.6 do PER - Canteiro Central e Faixa d
50500.093198/2021-37	Concessionária Ecovias do Cerrado S.A.	Plano Nacional de Contagem de Tráfego – PNCT (uso e ocupação da faixa de dom
50500.103369/2021-43	Concessionária Ecovias do Cerrado S.A.	Proposta de Declaração de Utilidade Pública para desapropriação de área necessária à obr acesso - localizado no km 637+750 na Rodovia BR-365/MG, no Município de Uberlâ
50500.106023/2021-05	Concessionária Ecovias do Cerrado S.A.	Proposta de declaração de utilidade pública complementar de área necessária à obra de i retorno em nível - localizado no km 173+500m na rodovia BR-364/GO, no municípi

O PRESENTE DOCUMENTO É PARTE INTEGRANTE DA CERTIDÃO DE ACERVO TÉCNICO EXPEDIDA PELO CREA-SP.
CAT No: 2620250009843 - 06/06/2025 10:03:46 - Autenticação Digital: 0nx1GzAFJCCFC5UyUK1AnC10n5GC50ag.

PROCESSO	CONCESSIONÁRIA	ASSUNTO
50500.106775/2021-68	Concessionária Ecovias do Cerrado S.A.	Solicitação de autorização para implantação de rede de cabos de de fibra ótica sob a ro administrada pela Concessionária de Rodovia Sul-Matogrossense S.A., no km 242+266 ao kr Sul da rodovia BR-163/MS, no município de Dourados/MS, de interesse da Brasil Telecom Multimídia S.A.
50500.111166/2021-21	Concessionária Ecovias do Cerrado S.A.	Proposta de declaração de utilidade pública de áreas necessárias às obras de melhoria d localizado no km 751+000 da rodovia BR-365/MG, no município de Ituiutaba/
50500.111171/2021-33	Concessionária Ecovias do Cerrado S.A.	Proposta de declaração de utilidade pública de área necessária à obra de melhoria de acess km 647+380, na rodovia BR-365/MG, no município de Uberlândia/MG.
50500.116424/2021-65	Concessionária Ecovias do Cerrado S.A.	Proposta de declaração de utilidade pública de áreas necessárias às obras de implantação localizado no km 112+500 ao 113+500 na rodovia BR-364/GO, no município de Cachoe
50500.116427/2021-07	Concessionária Ecovias do Cerrado S.A.	Proposta de declaração de utilidade pública de áreas necessárias às obras de implantação localizado no km 755+640 ao 758+560 na rodovia BR-365/MG, no município de Ituiu
50500.116437/2021-34	Concessionária Ecovias do Cerrado S.A.	Proposta de declaração de utilidade pública de área necessária à obra de melhoria de acess km 626+650, na rodovia BR-365/MG, no município de Uberlândia/MG.
50500.116717/2020-61	Concessionária Ecovias do Cerrado S.A.	Prestação de Contas Laudos de Desapropriação - 1º Ano de Concessão.
50500.127356/2022-41	Concessionária Ecovias do Cerrado S.A.	PIT - Solicitação de autorização de implantação de travessia de rede de energia elétrica no l BR-365/MG, no município de Uberlândia/MG, de interesse da CEMIG Distribuiçã
50500.156609/2022-93	Concessionária Ecovias do Cerrado S.A.	PIT - Apresentação de projeto executivo para regularização de travessia de rede elétrica no BR-365/MG em Uberlândia/MG, de interesse da CEMIG Distribuição S.A.
50500.169086/2022-45	Concessionária Ecovias do Cerrado S.A.	PIT - Solicitação de autorização de implantação de travessia de rede elétrica no km 634+825 365/MG em Uberlândia/MG, de interesse da CEMIG Distribuição S.A.
50500.169894/2023-93	Concessionária Ecovias do Cerrado S.A.	Solicitação de autorização para regularização de acesso às margens da BR-365/MG, no km 6 leste, município de Monte Alegre de Minas/MG, de interesse da empresa Bioenergetica
50500.176175/2022-48	Concessionária Ecovias do Cerrado S.A.	Prestação de Contas de Desapropriação - 1º ao 3º Ano Concessão (19/01/2020 - 18/01/2023 Eco Vias do Cerrado.
50500.187709/2022-61	Concessionária Ecovias do Cerrado S.A.	Proposta de Declaração de Utilidade Pública das áreas necessárias às obras de implantação localizada no km 057+800 ao km 059+295, na Rodovia BR-364/GO, no Município de Cach
50500.187730/2022-67	Concessionária Ecovias do Cerrado S.A.	Proposta de Declaração de Utilidade Pública para desapropriação de áreas necessárias à ob de retorno em nível - localizado no km 861+300, sentido leste, na rodovia BR-365/MG, no M Vitória/MG.
50500.187758/2022-02	Concessionária Ecovias do Cerrado S.A.	Proposta de Declaração de Utilidade Pública das áreas necessárias às obras de implantação localizada no km 005+800 ao 009+300, sentido Oeste, na Rodovia BR-364/GO, no Município
50500.187778/2022-75	Concessionária Ecovias do Cerrado S.A.	Proposta de Declaração de Utilidade Pública para desapropriação de área necessária à obra retorno em nível, localizado no km 151+000m, sentido oeste, na rodovia BR-364/GO, no Jataí/GO.
50500.187787/2022-66	Concessionária Ecovias do Cerrado S.A.	Proposta de Declaração de Utilidade Pública para desapropriação de área necessária à obra retorno em nível - localizado no km 054+000m, sentido leste, na rodovia BR-364
50500.230675/2023-13	Concessionária Ecovias do Cerrado S.A.	Implantação de travessia subterrânea de rede de fibra óptica, no km 790+540m, na rodov município de Gurinhatã/MG, de interesse da Algar Telecom S/A.
50500.230683/2023-60	Concessionária Ecovias do Cerrado S.A.	Solicitação de autorização para regularização de acesso às margens da BR-365/MG, no km 6 leste, município de Monte Alegre de Minas/MG, de interesse da empresa Bioenergetica
50500.258919/2023-22	Concessionária Ecovias do Cerrado S.A.	Implantação de acesso na rodovia BR-365/MG, no km 642+510m, sentido leste, município d de interesse da Bestway Seeds do Brasil Beneficiamento de Sementes e Serviço
50500.267067/2023-64	Concessionária Ecovias do Cerrado S.A.	PIT - Implantação de painéis de LED nos submarinos das praças de pedágio no km 156+000 no município de Jataí/GO, no km 646+000m da BR-365/MG, no munícipio de Uberlândia 765+000m da BR-365/MG, no município de Ituiutaba/MG, de interesse de VEX Pain

O PRESENTE DOCUMENTO É PARTE INTEGRANTE DA CERTIDÃO DE ACERVO TÉCNICO EXPEDIDA PELO CREA-SP.
CAT No: 2620250009843 - 06/06/2025 10:03:46 - Autenticação Digital: 0nx1GzAFJCCFC5UyUK1AnC10n5GC50ag.

PROCESSO	CONCESSIONÁRIA	ASSUNTO
50500.291929/2023-70	Concessionária Ecovias do Cerrado S.A.	Solicitação de implantação de travessia de rede de energia elétrica no km 695+036m da Roc no município de Monte Alegre/MG, de interesse da CEMIG Distribuição S/A
50500.370745/2023-75	Concessionária Ecovias do Cerrado S.A.	PIT - Solicitação de autorização para implantação de estande de tiro e auditório junto à D localizada no km 631+000m da rodovia BR-365/MG, no município de Uberlândia/MG, d Superintendência da Polícia Rodoviária Federal de Minas Gerais.
50500.376688/2023-38	Concessionária Ecovias do Cerrado S.A.	PIT - Regularização de travessia de rede de energia elétrica no km 753+008m, na rodovia município de Ituiutaba/MG, de interesse de CEMIG Distribuição S/A.
50500.376690/2023-15	Concessionária Ecovias do Cerrado S.A.	PIT - Regularização de travessia de rede de energia elétrica no km 751+648m, na rodovia município de Ituiutaba/MG, de interesse de CEMIG Distribuição S/A.
50500.418158/2019-98	MS VIA – Concessionária de Rodovia Sul-Matogrossense S/A	Levantamento Geral das Faixas de Domínio na Rodovias Federais Concedida
50500.016972/2022-77	MS VIA – Concessionária de Rodovia Sul-Matogrossense S/A	Apuração de haveres e deveres do Contrato de Concessão de Concessão referente ao Edit (MSVIA).
50500.038396/2020-57	MS VIA – Concessionária de Rodovia Sul-Matogrossense S/A	Prestação de contas das desapropriações referente do 8º ano de concessão – Concessionária Matogrossense S.A.
50500.055415/2023-52	MS VIA – Concessionária de Rodovia Sul-Matogrossense S/A	Implantação de rede de distribuição de gás natural, por meio de ocupação transversal no km norte e sul, da Rodovia BR-163/MS, no Município de Campo Grande/MS, de interesse de Co do Estado de Mato Grosso do Sul - MSGÁS.
50500.061221/2022-13	MS VIA – Concessionária de Rodovia Sul-Matogrossense S/A	PIT - Ocupação Longitudinal Rede de Água - Mundo Novo/MS - km 19+910 ao km 20+170
50500.120554/2021-01	MS VIA – Concessionária de Rodovia Sul-Matogrossense S/A	Implantação de acesso sobre às margens da Rodovia BR-163/MS, no município de Itaqu 103+650m, Pista Sul, de interesse de Município de Itaquiraí/MS.
50500.126280/2022-36	MS VIA – Concessionária de Rodovia Sul-Matogrossense S/A	PIT - Ocupação transversal por rede de água tratada - Dourados/MS - km 280+390 da BR-16 de SANESUL - Empresa de Saneamento de Mato Grosso do Sul S.A.
50500.130672/2023-81	MS VIA – Concessionária de Rodovia Sul-Matogrossense S/A	PIT - Implantação da rede de energia elétrica, por meio de travessia na Rodovia BR-163/MS, 536+270m, pistas norte e sul, nos municípios de Rochedo e Bandeirantes/MS, de interes Energisa Mato Grosso do Sul - Distribuidora de Energia S.A.
50500.159727/2023-34	MS VIA – Concessionária de Rodovia Sul-Matogrossense S/A	PIT - Implantação de rede de energia elétrica, por meio de travessia aérea, localizada no km norte na BR-163/MS, no município de Dourados/MS, de interesse da ENERGISA Mato G Distribuidora S.A.
50500.192631/2022-05	MS VIA – Concessionária de Rodovia Sul-Matogrossense S/A	PIT - implantação de rede de distribuição de gás natural, sendo ocupação transversal na fai Rodovia BR-163/MS, no Km 490+424m, pista norte e sul, no Município de Campo Grande/M Companhia de gás do estado do mato grosso do sul - MSGÁS, pela Empresa Concessionária Matogrossense S.A. - MSVIA.
50500.203247/2023-18	MS VIA – Concessionária de Rodovia Sul-Matogrossense S/A	Implantação de rede de drenagem, sendo ocupação longitudinal e transversal na faixa de do BR-163/MS, no km 471+800m, pistas norte e sul, no Município de Campo Grande/MS, d Prefeitura Municipal de Campo Grande/MS, pela Empresa Concessionária de Rodovia Sul-Ma MSVIA.
50500.264187/2023-18	MS VIA – Concessionária de Rodovia Sul-Matogrossense S/A	Implantação de rede de fibra óptica no km 484+129m, sentidos sul e norte na rodovia B município de Campo Grande/MS, de interesse da empresa Sonda Infovia Digital do Estado d Transportes e Dados SPE S.A.
50500.176179/2022-26	Concessionária K-Infra Rodovia do Aço S/A	Prestação de Contas de Desapropriação - 13º ao 15º Ano Concessão (28/03/2020 - 29 Concessionária Rodovia do Aço - K-INFRA.
50500.418126/2019-92	Concessionária K-Infra Rodovia do Aço S/A	Levantamento Geral das Faixas de Domínio na Rodovias Federais Concedida
00550.008227/2019-95	Concessionária K-Infra Rodovia do Aço S/A	Solicitação de subsídios para manifestação da ANTT em juízo - pendência de registro de c
00773.007151/2019-66	Concessionária K-Infra Rodovia do Aço S/A	Processo Judicial 5000608-72.2018.4.02.5113, que diz respeito à desapropriação para fins d Trevo do bairro Ponte das Garças, entre os km 168+440 e o km 169+100 da RodoviaBR-393 Ubiraci Elias da Silva.
50500.026623/2024-25	Concessionária K-Infra Rodovia do Aço S/A	PIT - Regularização de acesso no km 127+640m da Rodovia BR-393/RJ, no município de S interesse de Adjaldina Pereira de Araújo.
50500.044291/2021-18	Concessionária K-Infra Rodovia do Aço S/A	Prestação de contas das desapropriações referente ao 14° ano concessão. (23/03/2021 -
50500.049326/2020-24	Concessionária K-Infra Rodovia do Aço S/A	Prestação de Contas de Desapropriação - Concessionária Rodovia do Aço - Declaração d
50500.054525/2022-16	Concessionária K-Infra Rodovia do Aço S/A	Prestação de Contas de Desapropriação - Concessionária Rodovia do Aço - Declaração de Ver

O PRESENTE DOCUMENTO É PARTE INTEGRANTE DA CERTIDÃO DE ACERVO TÉCNICO EXPEDIDA PELO CREA-SP.
CAT No: 2620250009843 - 06/06/2025 10:03:46 - Autenticação Digital: 0nx1GzAFJCCFC5UyUK1AnC10n5GC50ag.

PROCESSO	CONCESSIONÁRIA	ASSUNTO
50500.085035/2023-42	Concessionária K-Infra Rodovia do Aço S/A	Análise do Programa de Realocação de Ocupações.
50500.363412/2023-90	Concessionária K-Infra Rodovia do Aço S/A	Projeto de prolongamento da rede de drenagem no km 158+600m, pista sul, na rodovia BR- de Três Rios/RJ, de interesse da empresa GE CELMA LTDA.
50500.364913/2023-93	Concessionária K-Infra Rodovia do Aço S/A	PIT - Regularização de placa de publicidade no km 189+000m, pista sul, localizada às margen município de Paraíba do Sul/RJ, de interesse da empresa Inov Led Comunicação Vis
50500.370511/2023-28	Concessionária K-Infra Rodovia do Aço S/A	PIT - Regularização de rede de fibra óptica no km 178+250m, km 182+285m e km 201+940r 393/RJ, município de Paraíba do Sul/RJ, de interesse da empresa NCI Net Work Provedor d
50500.370653/2023-95	Concessionária K-Infra Rodovia do Aço S/A	PIT - Regularização de acesso no km 184+500m, pista sul, da Rodovia BR-393/RJ, no municí Sul/RJ, de interesse de Brasceras S.A. Indústria e Comércio.
50500.133427/2023-25	Concessionária K-Infra Rodovia do Aço S/A	Atendimento ao disposto no o Despacho SUROD (SEI 19480514), de 11/10/2023, o qual e análise técnica da GEENG, o Despacho AESPI (SEI nº 19374042) de 11/10/2023, pleito do D Reimont (PT/RJ) que, por meio do Ofício nº 348 (SEI nº 19306640), de 03/10/2023, que desapropriação de imóveis localizados no trevo da BR-393, no Município de Barra do Piraí/R execução de trevo em desnível. Ressalta-se que, o pleito decorre de reunião ocorrida na ANT
50500.043292/2022-26	VIA 040 – Concessionária BR-040 S/A	Projeto de Interesse de Terceiro - Solicitação para ocupação da faixa de domínio, da Rodovi interesse da empresa Vallourec Tubos do Brasil S.A., para implantação de placas de ac
50510.052752/2015-69	VIA 040 – Concessionária BR-040 S/A	Prestação de Contas - Desapropriação - Concessionária VIA040 - 1º Ano de Conc
50500.000766/2022-45	VIA 040 – Concessionária BR-040 S/A	PIT - Solicitação de Ocupação da Faixa de Domínio – Implantação transversal de rede de e localizada no km 625+860m, da Rodovia BR040/MG, no município de Conselheiro Lafaiete/ da empresa CEMIG Distribuição S/A.
50500.002192/2024-10	VIA 040 – Concessionária BR-040 S/A	PIT - Implantação de acesso no km 625+770m, pista norte, da Rodovia BR-040/MG, no Conselheiro Lafaiete/MG, de interesse de Francisco de Assis Carmo.
50500.002200/2024-10	VIA 040 – Concessionária BR-040 S/A	PIT - Implantação de rede de energia elétrica aérea no km 276+300m da rodovia BR-040/MG Três Marias/MG, de interesse da CEMIG Distribuição S.A.
50500.002212/2024-44	VIA 040 – Concessionária BR-040 S/A	PIT - Implantação de rede de energia elétrica aérea no km 361+019m da rodovia BR-040/MG Felixlândia/MG, de interesse da CEMIG Distribuição S.A.
50500.002223/2024-24	VIA 040 – Concessionária BR-040 S/A	PIT - Implantação de rede de energia elétrica aérea no km 340+043m da rodovia BR-040/MG Felixlândia/MG, de interesse da CEMIG Distribuição S.A.
50500.016977/2022-08	VIA 040 – Concessionária BR-040 S/A	Encerramento contratual - Análise das desapropriações no período da conces
50500.018032/2022-12	VIA 040 – Concessionária BR-040 S/A	Providenciar documentação para transferência de passarela, situada no Km 5+500m, da ro conforme procedimentos previstos na Resolução nº 1187/2005-ANTT, de 09/11/2005, bem de Fiscalização de Rodovias Federais Concedidas.
50500.019912/2020-44	VIA 040 – Concessionária BR-040 S/A	Levantamento Geral das Faixas de Domínio na Rodovias Federais Concedidas - BR-040/D 000+000 ao km 773+001
50500.024069/2024-41	VIA 040 – Concessionária BR-040 S/A	PIT - Implantação de rede de energia elétrica no km 621+890m da rodovia BR-040/MG, n Conselheiro Lafaiete/MG, de interesse da empresa CEMIG Distribuição S.A
50500.024074/2024-54	VIA 040 – Concessionária BR-040 S/A	PIT - Implantação de rede de energia elétrica no km 109+100m da rodovia BR-040/MG, mu Grande/MG, de interesse da empresa CEMIG Distribuição S.A.
50500.024085/2024-34	VIA 040 – Concessionária BR-040 S/A	PIT - Implantação de rede de energia elétrica entre o km 624+317m e o km 624+423m da ro no município de Conselheiro Lafaiete/MG, de interesse da empresa CEMIG Distribu
50500.024091/2024-91	VIA 040 – Concessionária BR-040 S/A	PIT - Implantação de rede de energia elétrica no km 624+337m da rodovia BR-040/MG, Conselheiro Lafaiete/MG, de interesse da empresa CEMIG Distribuição S.A
50500.034466/2021-89	VIA 040 – Concessionária BR-040 S/A	Esclarecimentos quanto ao pedido de desistência da ação de desapropriação da área perter Chão e Teto.
50500.039049/2022-11	VIA 040 – Concessionária BR-040 S/A	Relatório Genérico de Valores - Concessionária VIA 040 - Declaração de Veracid
50500.041892/2022-50	VIA 040 – Concessionária BR-040 S/A	Projeto de Interesse de Terceiro - Solicitação de regularização de acesso existente, localiz domínio, no km 518+500m, da Rodovia BR-040/MG, no município de Ribeirão das Neves/M empresa Construções e Empreendimentos Base Ltda.
50500.044293/2023-79	VIA 040 – Concessionária BR-040 S/A	Solicitação de implantação de placa de sinalização turística no km 473+100m da Rodovia interesse da empresa Rota das Grutas Peter Lund SPE LTDA.

O PRESENTE DOCUMENTO É PARTE INTEGRANTE DA CERTIDÃO DE ACERVO TÉCNICO EXPEDIDA PELO CREA-SP.
CAT No: 2620250009843 - 06/06/2025 10:03:46 - Autenticação Digital: 0nx1GzAFJCCFC5UyUK1AnC10n5GC50ag.

PROCESSO	CONCESSIONÁRIA	ASSUNTO
50500.045578/2022-46	VIA 040 – Concessionária BR-040 S/A	Projeto de Interesse de Terceiro - Readequação de acesso comercial no km 3+100 da Rodovia Mattos Branco - BR-392/RS, de interesse da empresa Granel Química Ltda.
50500.061797/2023-53	VIA 040 – Concessionária BR-040 S/A	Implantação de rede de energia elétrica às margens da Rodovia BR-040/MG, entre o km 4 424+649m, no município de Paraopeba/MG, de interesse de CEMIG Distribuiçã
50500.063970/2023-58	VIA 040 – Concessionária BR-040 S/A	Implantação de rede de distribuição de energia elétrica na faixa de domínio da Rodovia BR-0 de ocupação no km 176+084m, de interesse da empresa CEMIG Distribuição S.A., para no n Pinheiro/MG.
50500.064042/2023-19	VIA 040 – Concessionária BR-040 S/A	Implantação de rede de distribuição de energia elétrica na faixa de domínio da Rodovia BR-0 ocupação no km 133+000m, de interesse da empresa CEMIG Distribuição S.A., para atendim de João Pinheiro/MG.
50500.088938/2023-85	VIA 040 – Concessionária BR-040 S/A	Instalação de rede de distribuição aérea de energia elétrica no km 111+201m da BR-040/MG Lagoa Grande/MG de interesse da CEMIG Distribuição S.A.
50500.099745/2021-98	VIA 040 – Concessionária BR-040 S/A	PIT - Solicitação de regularização de ocupação longitudinal e transversal localizado entre o k Km 702+050 da rodovia BR-040/MG, de interesse da empresa Companhia de Gás de Minas
50500.109120/2023-11	VIA 040 – Concessionária BR-040 S/A	PIT - Implantação de cartazes de educação ambiental, na Praça de Pedágio 08, km 487+400 no município de Capim Branco/MG, de interesse da empresa Rota das Grutas Peter Lu
50500.109135/2023-71	VIA 040 – Concessionária BR-040 S/A	Implantação de rede de distribuição aérea de energia elétrica na faixa de domínio, por me longitudinal, localizada do km 758+453m ao km 758+721m, da Rodovia BR-040/MG, no mu da Câmara/MG, de interesse da CEMIG Distribuição S.A.
50500.109174/2023-79	VIA 040 – Concessionária BR-040 S/A	Instalação de rede de distribuição aérea de energia elétrica na Rodovia BR-040/MG, por m transversal, no km 200+949m, município de João Pinheiro/MG, de interesse de CEMIG D
50500.116175/2023-70	VIA 040 – Concessionária BR-040 S/A	Implantação de rede de distribuição aérea de energia elétrica na faixa de domínio, por me transversal e longitudinal, localizada do km 294+305m ao km 294+833m, da Rodovia BR município de Três Marias/MG, de interesse da empresa CEMIG Distribuição S
50500.116197/2023-30	VIA 040 – Concessionária BR-040 S/A	Implantação de rede de distribuição aérea de energia elétrica na faixa de domínio, por me transversal localizada no km 354+278m da Rodovia BR-040/MG, no município de Felixlândia da empresa CEMIG Distribuição S.A.
50500.116205/2023-48	VIA 040 – Concessionária BR-040 S/A	Implantação de rede de distribuição aérea de energia elétrica na faixa de domínio, por me transversal, localizada no km 006+622m, da Rodovia BR-040/MG, no município de Paracatu, da empresa CEMIG Distribuição S.A.
50500.116714/2023-71	VIA 040 – Concessionária BR-040 S/A	PIT - Implantação de via marginal e dispositivo em desnível no km 607+800m da rodovia B município de Congonhas/MG, de interesse da Prefeitura Municipal de Congon
50500.120227/2023-11	VIA 040 – Concessionária BR-040 S/A	Implantação de rede de esgoto na faixa de domínio, por meio de ocupação transversal, lo 611+700m, da Rodovia BR-040/MG, no município de Congonhas/MG, de interesse da empre Saneamento de Minas Gerais – COPASA.
50500.123309/2023-17	VIA 040 – Concessionária BR-040 S/A	Implantação de rede de distribuição aérea de energia elétrica na faixa de domínio, por me transversal localizada no km 457+120m da Rodovia BR-040/MG, no município de Caetan interesse da empresa CEMIG Distribuição S.A.
50500.132729/2022-03	VIA 040 – Concessionária BR-040 S/A	PIT - Solicitação de Implantação de acesso localizado no km 005+660m da rodovia BR-040/M Paracatu/MG de interesse da empresa Claro S.A.
50500.134468/2023-39	VIA 040 – Concessionária BR-040 S/A	Implantação de rede de esgoto na faixa de domínio, por meio de ocupação transversal, 746+863m, da Rodovia BR040/MG, no município de Santos Dumont/MG, de interesse da em de Saneamento de Minas Gerais – COPASA.
50500.134479/2023-19	VIA 040 – Concessionária BR-040 S/A	Implantação de rede de distribuição aérea de energia elétrica na faixa de domínio, por me transversal localizada no km 457+120m da Rodovia BR-040/MG, no município de Caetan interesse da empresa CEMIG Distribuição S.A.
50500.137807/2023-39	VIA 040 – Concessionária BR-040 S/A	PIT - Implantação de rede de esgoto na faixa de domínio, por meio de ocupação transvers 747+546m, da Rodovia BR040/MG, no município de Santos Dumont/MG, de interesse da em de Saneamento de Minas Gerais – COPASA.

O PRESENTE DOCUMENTO É PARTE INTEGRANTE DA CERTIDÃO DE ACERVO TÉCNICO EXPEDIDA PELO CREA-SP.
CAT No: 2620250009843 - 06/06/2025 10:03:46 - Autenticação Digital: 0nx1GzAFJCCFC5UyUK1AnC10n5GC50ag.

PROCESSO	CONCESSIONÁRIA	ASSUNTO
50500.137818/2023-19	VIA 040 – Concessionária BR-040 S/A	PIT - Implantação de rede de esgoto na faixa de domínio, por meio de ocupação transversal, 625+960m, da Rodovia BR040/MG, no município de Conselheiro Lafaiete/MG, de interes Companhia de Saneamento de Minas Gerais – COPASA.
50500.146489/2023-05	VIA 040 – Concessionária BR-040 S/A	PIT - Solicitação de autorização para ocupação da faixa de domínio, por meio de ocupaç subterrânea, no km 634+770m, da Rodovia BR-040/MG, no município de Conselheiro La interesse da empresa Companhia de Saneamento de Minas Gerais - COPAS/
50500.159043/2023-32	VIA 040 – Concessionária BR-040 S/A	Solicitação de autorização para ocupação da faixa de domínio, por meio de ocupação transv no km 279+061,57m da Rodovia BR-040/MG, no município de Três Marias/MG, de intere Companhia de Saneamento de Minas Gerais – COPASA.
50500.159067/2023-91	VIA 040 – Concessionária BR-040 S/A	Solicitação de autorização para ocupação da faixa de domínio, por meio de ocupação transv no km 281+222m, da Rodovia BR0-40/MG, no município de Três Marias/MG, de interess Companhia de Saneamento de Minas Gerais – COPASA.
50500.164220/2023-01	VIA 040 – Concessionária BR-040 S/A	Solicitação de autorização para ocupação da faixa de domínio, por meio de ocupação transv no km 144+254m da Rodovia BR040/MG, no município de João Pinheiro/MG, de interes Companhia de Saneamento de Minas Gerais – COPASA.
50500.169873/2023-78	VIA 040 – Concessionária BR-040 S/A	Solicitação de instalação de rede de distribuição aérea de energia elétrica na faixa de domí ocupação transversal, localizada no km 305+024m, da Rodovia BR-040/MG, no município de de interesse da empresa CEMIG Distribuição S.A.
50500.169919/2023-59	VIA 040 – Concessionária BR-040 S/A	Solicitação de retificação da Decisão SUROD nº 400, de 21 de julho de 2023, referente a EN LTDA., na rodovia BR-040/MG, no Município de Matozinhos/MG
50500.183566/2022-19	VIA 040 – Concessionária BR-040 S/A	PIT - Solicitação de ocupação da Faixa de Domínio, por meio de implantação de rede telecomunicação, localizada no km 631+127m, da Rodovia BR-040/MG, no município de Lafaiete/MG, de interesse de American Tower do Brasil-Comunicação Multimídia
50500.184876/2022-51	VIA 040 – Concessionária BR-040 S/A	PIT - Solicitação para implantação de placas de indicação às margens da Rodovia BR-040/I 470+487 e o km 474+574, no município de Sete Lagoas/MG de interesse da empresa Shopp
50500.191238/2023-77	VIA 040 – Concessionária BR-040 S/A	Implantação de rede de distribuição aérea de energia elétrica na faixa de domínio, por me transversal, localizada no km 140+268m, da Rodovia BR-040/MG, no município de João P interesse da empresa CEMIG Distribuição S.A.
50500.201375/2022-46	VIA 040 – Concessionária BR-040 S/A	PIT - Solicitação de ocupação transversal subterrânea na faixa de domínio, localizada no kr Rodovia BR-040/MG, no município de Ribeirão das Neves/MG, de interesse da empresa Te Ltda.
50500.201396/2022-61	VIA 040 – Concessionária BR-040 S/A	PIT - Implantação de rede de fibra óptica na Faixa de Domínio, por meio de ocupação transve Km 507+388m da Rodovia BR-040/MG, no município de Ribeirão das Neves/MG, de intere Telefônica – Vivo LTDA.
50500.208026/2022-55	VIA 040 – Concessionária BR-040 S/A	PIT - Solicitação de instalação de rede de distribuição aérea de energia na faixa de domín ocupação transversal, localizada no km 443+400m, da Rodovia BR-040/MG, no município d de interesse da empresa CEMIG Distribuição S.A.
50500.208064/2022-16	VIA 040 – Concessionária BR-040 S/A	PIT - Solicitação de instalação de rede de distribuição aérea de energia na faixa de domín ocupação transversal, localizada no km 445+850m, da Rodovia BR-040/MG, no município d de interesse da empresa CEMIG Distribuição S/A.
50500.214003/2023-61	VIA 040 – Concessionária BR-040 S/A	Implantação de rede de distribuição aérea de energia elétrica na faixa de domínio, por me longitudinal e transversal, localizada entre o km 657+659m e o km 657+703m, da Rodovia município de Carandaí/MG, de interesse da empresa CEMIG Distribuição S.A
50500.214021/2023-42	VIA 040 – Concessionária BR-040 S/A	Implantação de rede de distribuição aérea de energia elétrica na faixa de domínio, por me transversal, localizada no km 520+705m, da Rodovia BR-040/MG, no município de Contagem da empresa CEMIG Distribuição S.A.
50500.234784/2023-18	VIA 040 – Concessionária BR-040 S/A	PIT - Solicitação de regularização de acesso na faixa de domínio, localizado no km 610+390m Rodovia BR-040/MG, no município de Congonhas/MG, de interesse da empresa R.S.E Tra
50500.244380/2023-24	VIA 040 – Concessionária BR-040 S/A	PIT - Solicitação de instalação de rede de distribuição aérea de energia elétrica na faixa de d de ocupação longitudinal, localizada do km 472+426m ao km 472+482m, da Rodovia BR município de Sete Lagoas/MG, de interesse da empresa CEMIG Distribuição S

O PRESENTE DOCUMENTO É PARTE INTEGRANTE DA CERTIDÃO DE ACERVO TÉCNICO EXPEDIDA PELO CREA-SP.
CAT No: 2620250009843 - 06/06/2025 10:03:46 - Autenticação Digital: 0nx1GzAFJCCFC5UyUK1AnC10n5GC50ag.

PROCESSO	CONCESSIONÁRIA	ASSUNTO
50500.266406/2023-95	VIA 040 – Concessionária BR-040 S/A	PIT - Solicitação de implantação de rede de distribuição de energia elétrica na faixa de dom ocupação transversal aérea no km 006+490m da Rodovia BR-040/MG, no município de Pa interesse da empresa Central Fotovoltaica Boa Sorte 1 SPE Ltda.
50500.266435/2023-57	VIA 040 – Concessionária BR-040 S/A	PIT - Solicitação de instalação de rede de distribuição aérea de energia elétrica na faixa de d de ocupação transversal, localizada no km 004+760m da Rodovia BR-040/MG, no município de interesse da empresa Central Fotovoltaica Boa Sorte 1 SPE LTDA.
50500.270931/2022-24	VIA 040 – Concessionária BR-040 S/A	Solicitação de regularização de acesso na faixa de domínio, localizado no km 599+850, pista s 040/MG, no município de Ouro Preto/MG, de interesse da empresa Ferro+ Minera
50500.275169/2023-53	VIA 040 – Concessionária BR-040 S/A	Solicitação de regularização de acesso no km 562+500m, sentido Sul, da Rodovia BR-040/MG Nova Lima/MG, de interesse de Vallourec Tubos do Brasil Ltda. – Unidade Miner
50500.275186/2023-91	VIA 040 – Concessionária BR-040 S/A	PIT - Implantação de rede de energia elétrica entre o km 293+948m e o km 294+305m da ro no município de Três Marias/MG, de interesse de CEMIG Distribuição S.A.
50500.277982/2023-68	VIA 040 – Concessionária BR-040 S/A	Regularização de acesso no km 658+400m, sentido norte, da BR-040/MG, município de Ca interesse da Cimento Tupi S/A.
50500.277985/2023-00	VIA 040 – Concessionária BR-040 S/A	PIT - Implantação de rede de energia elétrica no km 111+280m da rodovia BR-040/MG, mu Grande/MG, de interesse de CEMIG Distribuição S.A.
50500.289070/2023-39	VIA 040 – Concessionária BR-040 S/A	PIT - Implantação de passarela no km 611+424m da rodovia BR-040/MG, município de Con interesse da empresa Supermercados BH Comércio de Alimentos S.A.
50500.289223/2023-48	VIA 040 – Concessionária BR-040 S/A	PIT - Regularização de acesso no km 601+580m, sentido sul, da BR-040/MG, no município de de interesse da Prefeitura Municipal de Congonhas.
50500.289277/2023-11	VIA 040 – Concessionária BR-040 S/A	PIT - Implantação de acesso no km 506+600m da Rodovia BR-040/MG, no município de Neves/MG, de interesse da empresa Mart Minas - Atacadão e Varejo.
50500.289306/2023-37	VIA 040 – Concessionária BR-040 S/A	Implantação de acesso no km 611+600m da Rodovia BR-040/MG, no município de Cong interesse da empresa Supermercados BH Comércio de Alimentos S.A.
50500.292518/2022-11	VIA 040 – Concessionária BR-040 S/A	Solicitação de regularização de acesso na faixa de domínio, localizado no km 645+330m, pis BR-040/MG, no município de Cristiano Otoni/MG, de interesse de Diego Eustaquio
50500.292530/2022-25	VIA 040 – Concessionária BR-040 S/A	Implantação de placas de publicidade nas passarelas localizadas no km 533+000m e no km cancelas das 11 praças de pedágio da Rodovia BR-040/GO/MG, de interesse da Associação Proprietários de Veículos de Pará de Minas e Região com Multiplosplanos - MULTIPLAN em Concessionária.
50500.292537/2022-47	VIA 040 – Concessionária BR-040 S/A	Solicitação de implantação de travessia de rede de energia elétrica aérea, na Rodovia BR- 465+087m, no município de Sete Lagoas/MG, de interesse da CEMIG Distribuiçã
50500.293578/2022-51	VIA 040 – Concessionária BR-040 S/A	Encaminhamento de projeto de implantação de iluminação pública na faixa de domínio d 040/MG, entre o km 516+000m e o km 519+000m, no Município de Ribeirão das Neves/MG Concessionária de Infraestrutura de Iluminação Pública SPE.
50500.294765/2023-32	VIA 040 – Concessionária BR-040 S/A	PIT - Solicitação de regularização de acesso no retorno em nível localizado no km 574+700m 040/MG, no município de Itabirito/MG, de interesse da empresa GERDAU.
50500.294790/2023-16	VIA 040 – Concessionária BR-040 S/A	Implantação de acesso no km 585+000m da rodovia BR-040/MG, município de Itabirito/MG empresa GERDAU.
50500.298389/2022-74	VIA 040 – Concessionária BR-040 S/A	PIT - Solicitação de implantação de 11 (onze) placas indicativas de publicidade entre o km 5 557+700m, da Rodovia BR-040/MG, de interesse da empresa Minas Máquinas
50500.309036/2023-98	VIA 040 – Concessionária BR-040 S/A	Implantação de rede de distribuição de energia elétrica na faixa de domínio, por meio de ocu localizada no km 279+905m da Rodovia BR-040/MG, no município de Três Marias/MG, d empresa CEMIG Distribuição S.A.
50500.310056/2023-10	VIA 040 – Concessionária BR-040 S/A	PIT - Implantação de dispositivo em desnível no km 2+300 da Rodovia BR-040/GO, no munic de Goiás/GO, de interesse da Prefeitura Municipal de Valparaíso de Goiás/G
50500.319171/2019-65	VIA 040 – Concessionária BR-040 S/A	Solicitação de retificação de Autorização de implantação de rede de fibra óptica, localiza 473+600m ao km 483+605m, pista norte, no município de Sete Lagoas/MG, da Rodovia BR- de erro material.

O PRESENTE DOCUMENTO É PARTE INTEGRANTE DA CERTIDÃO DE ACERVO TÉCNICO EXPEDIDA PELO CREA-SP.
CAT No: 2620250009843 - 06/06/2025 10:03:46 - Autenticação Digital: 0nx1GzAFJCCFC5UyUK1AnC10n5GC50ag.

PROCESSO	CONCESSIONÁRIA	ASSUNTO
50500.333415/2023-07	VIA 040 – Concessionária BR-040 S/A	PIT - Implantação de rede de distribuição aérea de energia elétrica na faixa de domínio, por transversal no km 614+615m da Rodovia BR-040/MG, no município de Congonhas/MG, empresa CEMIG Distribuição S.A.
50500.349151/2023-03	VIA 040 – Concessionária BR-040 S/A	PIT - Regularização de variante entre o Km 578+200m e o Km 581+330m, da Rodovia BR município de Itabirito/MG, de interesse da Gerdau Açominas S/A - Mina da Várzea
50500.350221/2023-68	VIA 040 – Concessionária BR-040 S/A	Implantação de rede de energia no km 614+598m da rodovia BR-040/MG, no município de C interesse da empresa CEMIG Distribuição S.A.
50500.360032/2023-01	VIA 040 – Concessionária BR-040 S/A	PIT - Implantação de rede de energia elétrica no km 649+581m da rodovia BR-040/MG, n Cristiano Otoni/MG, de interesse da empresa CEMIG Distribuição S.A.
50500.360036/2023-81	VIA 040 – Concessionária BR-040 S/A	PIT - Implantação de rede óptica por meio de ocupação transversal no km 535+112m da roc município de Belo Horizonte/MG, de interesse da empresa American Tower Comunicação M
50500.133427/2023-25	VIA 040 – Concessionária BR-040 S/A	Atendimento ao disposto ao disposto no Ofício nº 172515/2023/COENGE-CAF-MG/SRE-MG (SEI nº 19107 17/08/2023, no qual o DNIT/MG informa acerca da Ação de U 5000540-69.2021.8.13.0363, ajuizada por Maria Aparecida imóvel localizado na Fazenda Oliveira, João Pinheiro/
50500.133427/2023-25	VIA 040 – Concessionária BR-040 S/A	Atendimento ao Despacho SUROD (SEI 18172371), de 14/08/2023, que restituiu os presen Gerência, para que haja resposta conclusiva à Carta OF.GCC.00166.2023, de 22/5/2023 (SEI cada ponto das dúvidas suscitadas que envolvem o tema faixa de domínio, bem como, ori Gerência encaminhe as documentações para o setor específico do Departamento Nacional de Transportes (DNIT) e realizar as respectivas reuniões de alinhamento que se fizerem nece assunto em pauta.
50500.199074/2022-45	VIA COSTEIRA - Concessionária Catarinense de Rodovias S/A.	Levantamento Geral das Faixas de Domínio nas Rodovias Federais Concedid
50500.302995/2023-82	VIA COSTEIRA - Concessionária Catarinense de Rodovias S/A.	Proposta de Declaração de Utilidade Pública de áreas necessárias às obras de implantação nível (retorno), Sentido Norte, localizado no km 278+500m, na rodovia BR-101/SC, no Imbituba/SC.
00459.057123/2023-39	VIA COSTEIRA - Concessionária Catarinense de Rodovias S/A.	Atendimento ao disposto no E-mail CIPRO (SEI 20572490), de 30/11/2023, no qual consta m DE FORÇA EXECUTÓRIA n. 00012/2023/NAT GE REG/EFIN1/PGF/AGU (SEI nº 20554587, fl. 1 Decisão Judicial emitida nos autos da ação proposta por Borges e Borges Comercio de Deriv LTDA em face de Saint-gobain Do Brasil Produtos Industriais e Para Construcao LTDA, objetiv a demolição de construção realizada, em acesso de propriedade marginais à rodovia fede trecho sob responsabilidade da concessionária CONCEBRA.
50500.006570/2022-64	VIA COSTEIRA - Concessionária Catarinense de Rodovias S/A.	Proposta de Declaração de Utilidade Pública de áreas necessárias às obras de melhoria d 286+000 - Pista Norte na Rodovia BR-101/SC, no município de Imbituba/SC
50500.006586/2022-77	VIA COSTEIRA - Concessionária Catarinense de Rodovias S/A.	Proposta de Declaração de Utilidade Pública de áreas necessárias às obras de melhoria d 271+300 - Pista Norte na Rodovia BR-101/SC, no município de Imbituba/SC
50500.006588/2022-66	VIA COSTEIRA - Concessionária Catarinense de Rodovias S/A.	Proposta de Declaração de Utilidade Pública de áreas necessárias às obras de implantação d com Baia no Km 265+050 na Rodovia BR-101/SC, no município de Paulo Lopes
50500.007043/2022-77	VIA COSTEIRA - Concessionária Catarinense de Rodovias S/A.	Proposta de Declaração de Utilidade Pública de áreas necessárias às obras de implantação d Km 329+500 ao 330+700 na Rodovia BR-101/SC, no município de Capivari de Bai
50500.007590/2024-14	VIA COSTEIRA - Concessionária Catarinense de Rodovias S/A.	PIT - Implantação de painéis publicitários no km 298+660m, na rodovia BR-101/SC, municíp de interesse de Imobitarget Comunicação Visual
50500.007604/2024-08	VIA COSTEIRA - Concessionária Catarinense de Rodovias S/A.	PIT - Implantação de painéis publicitários no km 344+700m, na rodovia BR-101/SC, municíp de interesse de Imobitarget Comunicação Visual
50500.007622/2024-81	VIA COSTEIRA - Concessionária Catarinense de Rodovias S/A.	PIT - Implantação de painéis publicitários no km 404+550m, na rodovia BR-101/SC, m Araranguá/SC, de interesse de Imobitarget Comunicação Visual

O PRESENTE DOCUMENTO É PARTE INTEGRANTE DA CERTIDÃO DE ACERVO TÉCNICO EXPEDIDA PELO CREA-SP.
CAT No: 2620250009843 - 06/06/2025 10:03:46 - Autenticação Digital: 0nx1GzAFJCCFC5UyUK1AnC10n5GC50ag.

PROCESSO	CONCESSIONÁRIA	ASSUNTO
50500.007632/2024-17	VIA COSTEIRA - Concessionária Catarinense de Rodovias S/A.	PIT - Implantação de painéis publicitários no km 457+530m, na rodovia BR-101/SC, municíp Sul/SC, de interesse de Imobitarget Comunicação Visual
50500.016965/2022-75	VIA COSTEIRA - Concessionária Catarinense de Rodovias S/A.	Proposta de Declaração de Utilidade Pública de áreas necessárias às obras de implantação d com Baia no Km 268+100 na Rodovia BR-101/SC, no município de Imbituba/
50500.016971/2022-22	VIA COSTEIRA - Concessionária Catarinense de Rodovias S/A.	Proposta de Declaração de Utilidade Pública de áreas necessárias às obras de melhoria d 287+700 - Pista Norte na Rodovia BR-101/SC, no município de Vila Nova/S
50500.016976/2022-55	VIA COSTEIRA - Concessionária Catarinense de Rodovias S/A.	Proposta de declaração de utilidade pública complementar de áreas necessárias às obras d dispositivo existente no km 358+650 da BR-101/SC, município de Sangão/S
50500.036366/2023-59	VIA COSTEIRA - Concessionária Catarinense de Rodovias S/A.	PIT - Implantação de dois totens em faixa de domínio, no km 054+000m, pista sul, e no km norte, na rodovia BR-381/SP, no município de Mairiporã/SP, de interesse de Prefeitura Munic
50500.044865/2023-10	VIA COSTEIRA - Concessionária Catarinense de Rodovias S/A.	Proposta de declaração de utilidade pública de áreas necessárias às obras de implantação d 342+500m, na Rodovia BR-101/SC, no município de Tubarão/SC
50500.047484/2021-21	VIA COSTEIRA - Concessionária Catarinense de Rodovias S/A.	Prestação de contas dos laudos de desapropriação, relativos ao 1º Ano de Concessão CCR-V questiona acerca do controle do registro dos imóveis das áreas desapropriad
50500.056495/2022-82	VIA COSTEIRA - Concessionária Catarinense de Rodovias S/A.	PIT - Apresentação de projeto de ocupação da faixa de domínio para implantação de rede de km 361+145m (sentido transversal) e entre o km 361+194 e o km 361+312 (sentido longitu BR-101/SC, de interesse da SCGÁS - CIA DE GÁS DE SANTA CATARINA.
50500.067410/2023-72	VIA COSTEIRA - Concessionária Catarinense de Rodovias S/A.	Proposta de declaração de utilidade pública complementar de áreas necessárias às obras d via marginal do km 286+600m ao km 286+050m, na BR-101/SC no município de Imb
50500.075796/2023-96	VIA COSTEIRA - Concessionária Catarinense de Rodovias S/A.	Proposta de declaração de utilidade pública de área necessária às obras de implantação de v 271+300m ao km 272+800m, na BR-101/SC no município de Imbituba/SC.
50500.076151/2023-71	VIA COSTEIRA - Concessionária Catarinense de Rodovias S/A.	Proposta de declaração de utilidade pública de áreas necessárias às obras de implantação de km 276+700m ao km 278+100m, na BR-101/SC no município de Imbituba/S
50500.076819/2023-80	VIA COSTEIRA - Concessionária Catarinense de Rodovias S/A.	Proposta de declaração de utilidade pública de áreas necessárias às obras de implantação de km 272+900m ao km 275+380m, na BR-101/SC no município de Imbituba/S
50500.105608/2022-81	VIA COSTEIRA - Concessionária Catarinense de Rodovias S/A.	PIT - Solicitação de autorização para implantação de equipamento de monitoramento para o Polícia Rodoviária Federal no km 450+335m da Rodovia BR-101/SC, no município de São Jo interesse de Consórcio Monitoramento SSCB.
50500.105633/2021-83	VIA COSTEIRA - Concessionária Catarinense de Rodovias S/A.	Proposta de declaração de utilidade pública de área necessária à obra de melhoria de acess Rodovia BR-101/SC, no município de Tubarão/SC.
50500.116673/2023-12	VIA COSTEIRA - Concessionária Catarinense de Rodovias S/A.	Proposta de declaração de utilidade pública de áreas necessárias às obras de Implantação Desnível - km 403 +680m, localizada na BR-101/SC, município de Maracajá/S
50500.117290/2021-08	VIA COSTEIRA - Concessionária Catarinense de Rodovias S/A.	Solicitação de autorização para implantação de acesso comercial, na faixa de domínio da Ro no Km 313+000, sentido norte, em Laguna/SC, de interesse da empresa Esser & Haidermann Bens Ltda, encaminhada pela Concessionária Catarinense de Rodovias S.A.
50500.129914/2022-11	VIA COSTEIRA - Concessionária Catarinense de Rodovias S/A.	Proposta de declaração de utilidade pública de área complementar necessária às obras de Passarela e Pontos de Ônibus no km 298+350m, na Rodovia BR-101/SC, no município d
50500.131807/2023-25	VIA COSTEIRA - Concessionária Catarinense de Rodovias S/A.	Proposta de declaração de utilidade pública de área necessária às obras de implantação de entre o km 329+900m e o km 332+550m, Pista Sul da BR-101/SC, no Município de Tu
50500.131877/2023-83	VIA COSTEIRA - Concessionária Catarinense de Rodovias S/A.	Proposta de declaração de utilidade pública de áreas necessárias às obras de implantação via o km 328+500m e o km 329+900m, Pista Sul da BR-101/SC, no Município Capivari de
50500.152014/2023-40	VIA COSTEIRA - Concessionária Catarinense de Rodovias S/A.	PIT - Implantação de adutora de água tratada na Rodovia BR-101/SC, do km 283+000m ao pistas norte e sul, município de Imbituba/SC, de interesse da Prefeitura Municipal de I
50500.285852/2022-18	VIA COSTEIRA - Concessionária Catarinense de Rodovias S/A.	Proposta de Declaração de Utilidade Pública de áreas necessárias às obras de rotatória em km 369+900m, na BR-101/SC no município de Içara/SC.

O PRESENTE DOCUMENTO É PARTE INTEGRANTE DA CERTIDÃO DE ACERVO TÉCNICO EXPEDIDA PELO CREA-SP.
CAT No: 2620250009843 - 06/06/2025 10:03:46 - Autenticação Digital: 0nx1GzAFJCCFC5UyUK1AnC10n5GC50ag.

PROCESSO	CONCESSIONÁRIA	ASSUNTO
50500.294468/2023-97	VIA COSTEIRA - Concessionária Catarinense de Rodovias S/A.	Implantação de acesso comercial, localizado no km 434+850m, via marginal sul, da BR-101/ de Sombrio/SC, de interesse de Giassi Empreendimentos e Participações Ltd
50500.303080/2023-94	VIA COSTEIRA - Concessionária Catarinense de Rodovias S/A.	Proposta de declaração de utilidade pública de área necessária à obra de implantação de via Norte, localizado entre o km 288+600m e o km 289+250m, na rodovia BR-101/SC, no r Imbituba/SC.
50500.303090/2023-20	VIA COSTEIRA - Concessionária Catarinense de Rodovias S/A.	Proposta de declaração de utilidade pública de áreas necessárias às obras de áreas necessá implantação de vias marginais, Sentido Sul, localizado entre o km 279+100m e o km 282+200 101/SC, no município de Imbituba/SC.
50500.321958/2023-73	VIA COSTEIRA - Concessionária Catarinense de Rodovias S/A.	Proposta de Declaração de Utilidade Pública de área necessária às obras de implantação d pista norte, localizada entre o km 278+800m e o km 282+000m, na rodovia BR-101/SC, n Imbituba/SC.
50500.321969/2023-53	VIA COSTEIRA - Concessionária Catarinense de Rodovias S/A.	Proposta de Declaração de Utilidade Pública para desapropriação de área necessária à obra rotatória em nível (retorno), localizada no km 364+500m da BR-101/SC, município de
50500.321979/2023-99	VIA COSTEIRA - Concessionária Catarinense de Rodovias S/A.	Proposta de declaração de utilidade pública de área necessária à obra de Implantação de v pista Sul, localizada entre o km 273+030m ao km 277+840m da BR-101/SC, município de Pa
50500.352151/2023-82	VIA COSTEIRA - Concessionária Catarinense de Rodovias S/A.	PIT - Implantação de rede de fibra óptica entre o km 245+120m e o km 464+170m, pistas rodovia BR-101/SC, entre os municípios de Paulo Lopes/SC e Passo de Torres/SC, de intere SAMM - Sociedade de Atividades em Multimídia LTDA.
50500.358577/2023-40	VIA COSTEIRA - Concessionária Catarinense de Rodovias S/A.	PIT - Implantação de rede de abastecimento de água entre o km 340+400m e o km 340+500 101/SC, município de Tubarão/SC, de interesse de Tubarão Saneamento S.A
50500.133427/2023-25	VIA COSTEIRA - Concessionária Catarinense de Rodovias S/A.	Atendimento ao E-mail da Coordenação de Instrução Processual (CIPRO), SEI 17628991, at encaminhado o Ofício nº 946/2023 (17626156), por meio do qual o MPF solicita manifestaçã do encravamento dos terrenos lindeiros à praça de pedágio instalada no citado trecho da Tubarão/SC, no KM 344,700.
50500.145582/2022-11	VIASUL - Concessionária das Rodovias Integradas do Sul S/A	Proposta de DUP Complementar - Interconexão Tipo Diamante km 39+720 da BR-101/RS - M Forquilhas/RS.
50500.176191/2022-31	VIASUL - Concessionária das Rodovias Integradas do Sul S/A	Desapropriações 4º ano de concessão (5º revisão ordinária da Concessionária das Rodovias S.A. - ViaSul).
50500.239762/2022-55	VIASUL - Concessionária das Rodovias Integradas do Sul S/A	Proposta de declaração de utilidade pública de áreas necessárias às obras de melhoria de ac localizado na BR-101/RS, Torres/RS.
50500.003546/2024-35	VIASUL - Concessionária das Rodovias Integradas do Sul S/A	PIT - Implantação de rede de energia elétrica no km 030+980m da rodovia BR-290/RS, no m Antônio da Patrulha/RS, de interesse da empresa Pampa Transmissão de Energi
50500.003589/2024-11	VIASUL - Concessionária das Rodovias Integradas do Sul S/A	PIT - Implantação de rede de energia elétrica no km 425+167m, na rodovia BR-386/RS, Montenegro/RS, de interesse da empresa Pampa Transmissão de Energia S.A
50500.004852/2024-99	VIASUL - Concessionária das Rodovias Integradas do Sul S/A	PIT - Implantação de painéis publicitários no km 019+470m, na rodovia BR-290/RS, muni Antônio da Patrulha/RS, de interesse de Imobitarget Comunicação Visual
50500.004857/2024-11	VIASUL - Concessionária das Rodovias Integradas do Sul S/A	PIT - Implantação de painéis publicitários no km 035+380m, na rodovia BR-101/RS, mun Cachoeiras/RS, de interesse de Imobitarget Comunicação Visual.
50500.004862/2024-24	VIASUL - Concessionária das Rodovias Integradas do Sul S/A	PIT - Implantação de painéis publicitários no km 060+050m, na rodovia BR-290/RS, municíp de interesse de Imobitarget Comunicação Visual.
50500.004868/2024-00	VIASUL - Concessionária das Rodovias Integradas do Sul S/A	PIT - Implantação de painéis publicitários no km 202+710m, na rodovia BR-386/RS, muni Graeff/RS, de interesse de Imobitarget Comunicação Visual
50500.004877/2024-92	VIASUL - Concessionária das Rodovias Integradas do Sul S/A	PIT - Implantação de painéis publicitários no km 260+950m, na rodovia BR-386/RS, municí Xavier/RS, de interesse de Imobitarget Comunicação Visual
50500.004881/2024-51	VIASUL - Concessionária das Rodovias Integradas do Sul S/A	PIT - Implantação de painéis publicitários no km 374+440m, na rodovia BR-386/RS, municípi de interesse de Imobitarget Comunicação Visual
50500.004887/2024-28	VIASUL - Concessionária das Rodovias Integradas do Sul S/A	PIT - Implantação de painéis publicitários no km 427+650m, na rodovia BR-386/RS, m Montenegro/RS, de interesse de Imobitarget Comunicação Visual
50500.012430/2022-25	VIASUL - Concessionária das Rodovias Integradas do Sul S/A	Ocupação em Servidão Administrativa - Rodovia BR-290/RS - Esclarecimento de d
50500.020805/2022-21	VIASUL - Concessionária das Rodovias Integradas do Sul S/A	Instalação de fábrica de placas de sinalização, na faixa de domínio da rodovia, sob co Concessionária CCR ViaCosteira.
50500.025673/2020-61	VIASUL - Concessionária das Rodovias Integradas do Sul S/A	Levantamento Geral das Faixas de Domínio na Rodovias Federais Concedida

O PRESENTE DOCUMENTO É PARTE INTEGRANTE DA CERTIDÃO DE ACERVO TÉCNICO EXPEDIDA PELO CREA-SP.
CAT No: 2620250009843 - 06/06/2025 10:03:46 - Autenticação Digital: 0nx1GzAFJCCFC5UyUK1AnC10n5GC50ag.

PROCESSO	CONCESSIONÁRIA	ASSUNTO
50500.031285/2021-09	VIASUL - Concessionária das Rodovias Integradas do Sul S/A	Proposta de declaração de utilidade pública de áreas complementares necessárias às obras da interconexão parcial (parclo) existente localizada na BR-101/RS - Km 69+600m, C
50500.034561/2023-44	VIASUL - Concessionária das Rodovias Integradas do Sul S/A	PIT - Implantação de dois totens em faixa de domínio, no km 054+000m, pista sul, e no km norte, na rodovia BR-381/SP, no município de Mairiporã/SP, de interesse de Prefeitura Munic
50500.038704/2020-44	VIASUL - Concessionária das Rodovias Integradas do Sul S/A	Prestação de Contas de Desapropriação - 1º Ano de Concessão (02/2019 - 02/2020) - Con ViaSul.
50500.043292/2021-45	VIASUL - Concessionária das Rodovias Integradas do Sul S/A	Prestação de contas das desapropriações referente ao 2º ano de concessão
50500.060613/2023-38	VIASUL - Concessionária das Rodovias Integradas do Sul S/A	Declaração de Utilidade Pública complementar de áreas necessárias as obras de duplicaç 243+600m e km 269+200m na Rodovia BR386/RS, nos Municípios de Soledade/RS e Font
50500.062736/2021-41	VIASUL - Concessionária das Rodovias Integradas do Sul S/A	Proposta de declaração de utilidade pública complementar de áreas necessárias às obras d Passarela- BR-101/RS – km 085+730 - no município de Osório/RS.
50500.074021/2021-31	VIASUL - Concessionária das Rodovias Integradas do Sul S/A	Proposta de declaração de utilidade pública complementar para desapropriação de área ne de Faixa adicional - Inclusive obras de melhoramento - km 344+400 ao km 349+500 / km 351+200 em Lajeado/RS e Estrela/RS, da BR-386/RS.
50500.080772/2022-78	VIASUL - Concessionária das Rodovias Integradas do Sul S/A	Prestação de Contas das Desapropriações referente ao 3º ano de concessão - (Fevere Fevereiro/2022).
50500.096234/2021-14	VIASUL - Concessionária das Rodovias Integradas do Sul S/A	Proposta de declaração de utilidade pública de área complementar necessárias às obras de os km 325+400 e o km 345+800, no Município de Lajeado/RS, rodovia BR-386,
50500.103548/2023-42	VIASUL - Concessionária das Rodovias Integradas do Sul S/A	Implantação de totem de preços no km 429+700m, pista Norte da BR-386/RS, no municípi Rita/RS, de interesse de SIM Rede de Postos Ltda.
50500.105589/2022-92	VIASUL - Concessionária das Rodovias Integradas do Sul S/A	PIT - Solicitação de autorização para implantação de equipamentos de monitoramento para de Polícia Rodoviária Federal, no km 11+600m, no Município de Torres/RS, e km 71+750m, Osório/RS, da BR-101/RS, e km 01+300m da BR-290/RS, no município de Osório/RS, de inter Monitoramento SSCB.
50500.105598/2022-83	VIASUL - Concessionária das Rodovias Integradas do Sul S/A	PIT - Solicitação de autorização para implantação de equipamentos de monitoramento para de Polícia Rodoviária Federal no km 335+200 da Rodovia BR-386/RS, no município de Lajead de Consórcio Monitoramento SSCB.
50500.109987/2021-05	VIASUL - Concessionária das Rodovias Integradas do Sul S/A	Proposta de declaração de utilidade pública de áreas necessárias às obras de Interconexão ti localizada na BR-386, km 392+700m – Triunfo/RS.
50500.110420/2021-73	VIASUL - Concessionária das Rodovias Integradas do Sul S/A	Proposta de declaração de utilidade pública complementar de áreas necessárias às obras de interconexões parciais localizadas nas Rodovias BR-386/RS no Km 425+700m, BR-290/RS n nos municípios de Nova Santa Rita/RS e Porto Alegre/RS, respectivamente
50500.119524/2021-43	VIASUL - Concessionária das Rodovias Integradas do Sul S/A	Apresentação de projeto para regularização de acesso existente, residencial, localizado na R no km 028+012m, pista sul, no município de Cruzeiro/SP, de interesse do Sr. Maurílio
50500.139473/2022-57	VIASUL - Concessionária das Rodovias Integradas do Sul S/A	PIT - Solicitação de implantação do sistema de esgotamento sanitário por meio de ocupaçã transversal da faixa de domínio da Rodovia BR-290/RS, localizado entre os km 72+328m e o município de Gravataí/RS, de interesse da Companhia Riograndesnse de Saneamento
50500.145596/2022-27	VIASUL - Concessionária das Rodovias Integradas do Sul S/A	Proposta de DUP Complementar - Passarela km 410+300 da BR-386/RS
50500.145619/2022-01	VIASUL - Concessionária das Rodovias Integradas do Sul S/A	Proposta de Declaração de Utilidade Pública de áreas necessárias às obras de melhoria d 4+180, na BR-101/RS.
50500.159370/2023-94	VIASUL - Concessionária das Rodovias Integradas do Sul S/A	Autorização para revitalização e implantação de um estacionamento sob o viaduto na B 024+480m no município de Três Cachoeiras/RS, de interesse da Prefeitura Municipal de Trê
50500.340555/2023-23	VIASUL - Concessionária das Rodovias Integradas do Sul S/A	Proposta de declaração de utilidade pública de áreas necessárias às obras de implantação retorno, localizado no km 432+900m, na rodovia BR-386/RS, no município de Nova Sa
50500.340570/2023-71	VIASUL - Concessionária das Rodovias Integradas do Sul S/A	Proposta de declaração de utilidade pública de áreas necessárias às obras de implantação retorno, localizado no km 433+600m, na rodovia BR-386/RS, no município de Nova Sa
50500.340877/2023-72	VIASUL - Concessionária das Rodovias Integradas do Sul S/A	Proposta de declaração de utilidade pública de áreas necessárias às obras de duplicaçã 213+100m e o km 243+600m, na rodovia BR-386/RS.

O PRESENTE DOCUMENTO É PARTE INTEGRANTE DA CERTIDÃO DE ACERVO TÉCNICO EXPEDIDA PELO CREA-SP.
CAT No: 2620250009843 - 06/06/2025 10:03:46 - Autenticação Digital: 0nx1GzAFJCCFC5UyUK1AnC10n5GC50ag.

PROCESSO	CONCESSIONÁRIA	ASSUNTO
50500.353126/2023-16	VIASUL - Concessionária das Rodovias Integradas do Sul S/A	PIT - Implantação de rede de fibra óptca entre o km 035+052m e o km 035+123m da rodov município de Três Cachoeiras/RS, de interesse da empresa SAMM – Sociedade de Atividade LTDA.
50500.358777/2023-01	VIASUL - Concessionária das Rodovias Integradas do Sul S/A	PIT - Implantação de rede de fibra óptica entre o km 019+470m e o km 019+474m da rod município de Santo Antônio da Patrulha/RS, de interesse de SAMM – Sociedade de Atividad LTDA.
50500.360818/2023-11	VIASUL - Concessionária das Rodovias Integradas do Sul S/A	PIT - Regularização de rede de cabos de fibra óptica entre o km 343+350m e o km 340+000m da rodovia BR-386/RS, município de Lajeado/RS, de interesse da empresa Claro
50500.318416/2019-37	Nova Dutra - Concessionária da Rodovia Presidente Dutra	Apuração de Haveres e Deveres - Análise das desapropriações no período da con
00407.024614/2022-28	Nova Dutra - Concessionária da Rodovia Presidente Dutra	Solicitação de subsídios, para manifestação da ANTT em juízo - Processo Judicial nº 00769. (em trâmite no Tribunal de Justiça do Rio de Janeiro).
50500.012759/2023-77	Nova Dutra - Concessionária da Rodovia Presidente Dutra	Solicitação de subsídios para manifestação da ANTT em juízo - Valor cobrado pelo uso da fa Concessionária de Energia Elétrica
50500.133427/2023-25	Nova Dutra - Concessionária da Rodovia Presidente Dutra	Atendimento ao E-mail da Coordenação de Instrução Processual (CIPRO), SEI 17654474, no manifestação da Gerência de Engenharia Rodoviária (GEENG), na forma requerida no 00721/2023/ERFIN3EATE/ER-FIN-PRF3/PGF/AGU (17653285), da Procuradoria-Federal j
50500.054154/2023-53	ECO101 - Concessionária de Rodovias S/A	Implantação de rede de energia elétrica na faixa de domínio da Rodovia Santos Dumont, BR- de travessia no km 770+460m, no Município de Planalto/BA, de interesse da Companhia d Estado da Bahia - COELBA.
50500.021921/2023-48	Viabahia Concessionária de Rodovias S.A.	Implantação de rede de energia elétrica na faixa de domínio da Rodovia Santos Dumont, BR km 463+770m e o km 464+020m, no Município de Santo Estêvão/BA, de interesse da C Eletricidade do Estado da Bahia - COELBA.
50500.021997/2023-73	Via Brasil BR-163 Concessionária de Rodovias S/A.	Implantação de rede de energia elétrica na faixa de domínio da Rodovia Santos Dumont, BR- de travessia no km 770+460m, no Município de Planalto/BA, de interesse da Companhia d Estado da Bahia - COELBA.
50500.022383/2023-17	Via Brasil BR-163 Concessionária de Rodovias S/A.	Implantação de rede de transmissão de energia elétrica na faixa de domínio da Rodovia Er Filho, BR- 324/BA, entre o km 605+956m e o km 607+158m, no Município de Simões Filho/B Companhia de Eletricidade do Estado da Bahia - COELBA.
50500.048999/2022-29	Via Brasil BR-163 Concessionária de Rodovias S/A.	Implantação de travessia de rede de transmissão de energia elétrica, na faixa de domínio d Dumont BR-116 no km 018+880m, de interesse de COELBA - Companhia de Eletricidade do no Município de Vitória da Conquista/BA
50500.056867/2022-71	Via Brasil BR-163 Concessionária de Rodovias S/A.	PIT - Solicitação de autorização para regularização de ocupação da faixa de domínio através gasoduto no trecho entre o km 004+250m ao km 004+400m, da Rodovia BA-528, no n Salvador/BA, de interesse da COMPANHIA DE GÁS DA BAHIA - BAHIAGÁS.
50500.216026/2023-18	Via Brasil BR-163 Concessionária de Rodovias S/A.	PIT - Implantação de acesso da etapa 02 do Novo Terminal Intermodal de Passageiros de Me no trecho entre o km 616+000m e o km 617+250m, BR-324/BA, pista leste, município de Sal da Companhia de Desenvolvimento Urbano do Estado da Bahia - CONDER.
50500.228552/2023-12	Via Brasil BR-163 Concessionária de Rodovias S/A.	Readequação de acesso às margens da Rodovia BR-324/BA, trecho entre o km 521+500m e sentido Oeste, município de Feira de Santana/BA, de interesse da Rodobens Veículos Come
50500.256055/2022-23	Via Brasil BR-163 Concessionária de Rodovias S/A.	PIT - implantação de gasoduto na altura do km 612+700m, da Rodovia Engenheiro Vasco F município de Salvador/BA, de interesse da Companhia de Gás da Bahia - BAHIA
50500.334720/2023-16	Via Brasil BR-163 Concessionária de Rodovias S/A.	PIT - Implantação de gasoduto entre o km 536+000m e o km 537+000m da Rodovia BR-324, de Conceição do Jacuípe/BA, de interesse da Companhia de Gás da Bahia - BAHI
50500.360343/2023-62	Via Brasil BR-163 Concessionária de Rodovias S/A.	PIT - Implantação de gasoduto entre o km 669+700m e o km 674+400m, na rodovia BR-116, Jequié/BA, de interesse da Companhia de Gás da Bahia - BAHIAGÁS.
50500.133427/2023-25	Via Brasil BR-163 Concessionária de Rodovias S/A.	Solicitação de reavaliação de pagamento de indenização às famílias atingidas pela pretendid faixas de domínio das rodovias BR 324, BR 316, BA 526 e BA 528, mediante a repactuação d ViaBahia.

O PRESENTE DOCUMENTO É PARTE INTEGRANTE DA CERTIDÃO DE ACERVO TÉCNICO EXPEDIDA PELO CREA-SP.
CAT No: 2620250009843 - 06/06/2025 10:03:46 - Autenticação Digital: 0nx1GzAFJCCFC5UyUK1AnC10n5GC50ag.

Documento assinado eletronicamente por **GUILHERME THEO RODRIGUES DA ROCHA SAMPAIO**, **Diretor-Geral, em exercício**, em 22/05/2025, às 17:55, conforme horário oficial de Brasília, com fundamento no art. 21, inciso II, da Instrução Normativa nº 22/2023 da ANTT.

A autenticidade deste documento pode ser conferida no site http://sei.antt.gov.br/sei/controlador_externo.php?acao=documento_conferir&id_orgao_acesso_externo=0, informando o código verificador **32088097** e o código CRC **EE9B484C**.

Referência: Caso responda este Ofício, indicar expressamente o Processo nº 50500.017779/2025-04 SEI nº 32088097

O PRESENTE DOCUMENTO É PARTE INTEGRANTE DA CERTIDÃO DE ACERVO TÉCNICO EXPEDIDA PELO CREA-SP.
CAT No: 2620250009843 - 06/06/2025 10:03:46 - Autenticação Digital: 0nx1GzAFJCCFC5UyUK1AnC10n5GC50ag.

ITEM 03

Capacitação comprovada de execução dos serviços de estratégiaorganizacional (Planejamento Estratégico – baseado em BalancedScorecard)

DEPARTAMENTO NACIONAL DE INFRAESTRUTURA DE TRANSPORTES

ATESTADO DE CAPACIDADE TÉCNICA - " CONTRATO EM ANDAMENTO"

Declaramos, para os devidos fins, a requerimento da empresa **CONSÓRCIO ASSES** constituído pelas empresas **MODERA ENGENHARIA LTDA**, inscrita no CNPJ/MF sob o nº 28.256.567/0001-42, com sede na Av. Paulista, 1.159 – cj. 1013 – Bela Vista – CEP 01311-921, São Paulo/SP, líder do Consórcio, tendo como Representante Legal do Consórcio o Sr. Renato Barreto Rosolem; a empresa **LBR ENGENHARIA E CONSULTORIA LTDA** , inscrita no CNPJ/MF sob o nº 01.573.246/0001-15, com sede na Rua Augusta, 2840 – 1º andar- Cerqueira César, São Paulo/SP ; a empresa **SCB SERVIÇOS E CONSULTORIA EM BIM LTDA** , inscrita no CNPJ/MF sob o nº 22.642.758/0001-66, com sede no Setor Hoteleiro Sul Quadra 6 Conjunto A Bloco A, Sala 501 – Asa Sul, Brasília – DF e a empresa **GONENGE ENGENHARIA LTDA**, inscrita no CNPJ/MF sob o nº 49.741.386/0001-81, com sede em St Sgan Quadra 601, conjunto H, Piso T, Sala nº 8, Parte A – Asa Norte, Brasília – DF., com sede na Av. Paulista, 1.159 - cj. 1013, Bela Vista, São Paulo, UF: SP, inscrita no CNPJ/MF nº 55.909.612/0001-93, executa serviços técnicos de engenharia, no âmbito do Contrato **SR/DNIT/PR-09 00462/2024**, tendo como objeto a **"PRESTAÇÃO DE SERVIÇOS TÉCNICOS DE APOIO E ASSESSORAMENTO EM ENGENHARIA CONSULTIVA PARA ATUAÇÃO NAS ÁREAS DE PLANEJAMENTO E GESTÃO PÚBLICA DAS DEMANDAS REFERENTES AOS EMPREENDIMENTOS E PROGRAMAS DA MALHA DE INFRAESTRUTURA SOB A JURISDIÇÃO DA SUPERINTENDÊNCIA REGIONAL DO DNIT NO ESTADO DO PARANÁ E NO ÂMBITO DAS NECESSIDADES TÉCNICAS E OPERACIONAIS DAS UNIDADES LOCAIS SUBORDINADAS"** com extensão total de malha referencial de 2.123,68 km de pista simples, 826,02 km de pista duplicada, totalizando 3.775,72 km de rodovia assessorada, o qual apresentou as seguintes características:

1-CONTRATANTE:

Departamento Nacional de Infraestrutura de Transportes – DNIT.

Superintendência Regional do DNIT no estado do Paraná – SR/PR, inscrita no CNPF/MF sob nº 04.892.707/0020-73.

2-CONTRATADA:

CONSÓRCIO ASSES – CNPJ: 55.909.612/0001-93

3-CONTRATO:

Contrato 09 00462/2024, com período contratual de : Início da Vigência (**05/08/2024**); Término da Vigência (**05/11/2029**)- Ficha Contratual SEI-(21449685).

4-OBJETO DE LICITAÇÃO:

Prestação de Serviços Técnicos de Apoio e Assessoramento em Engenharia Consultiva Para Atuação nas Áreas de Planejamento e Gestão Pública das Demandas Referentes aos Empreendimentos e Programas da Malha de Infraestrutura Sob a Jurisdição da Superintendência Regional do DNIT no Estado do Paraná e no Âmbito das Necessidades Técnicas e Operacionais das Unidades Locais Subordinadas.

5-LOCAL DOS SERVIÇOS:

O contrato para os serviços de "apoio, assessoramento em engenharia consultiva" conta com a alocação da equipe dos produtos na sede da Superintendência Regional do DNIT, na cidade de Curitiba/PR, na(s) Unidade(s) Local(is) subordinada(s) a esta Superintendência e na(s) dependência(s) do(s) escritório(s) da contratada, conforme necessidade e de acordo com a respectiva demanda de serviços e quando da mobilização.

BR	UF	CÓDIGO	SUBTRECHO		SEGMENTO - KM		EXT.	SUPERFÍCIE
			INÍCIO	FIM	INÍCIO	FIM		
BR-369	PR	369BPR0505	ACESSO CONTORNO BANDEIRANTES (I)	ENTR PR-436 (BANDEIRANTES)	51,80	56,10	4,30	PAV
BR-369	PR	369BPR0520	ENTR PR-436 (BANDEIRANTES)	ACESSO CONTORNO BANDEIRANTES (II)	56,10	60,90	4,80	PAV
BR-369	PR	369BPR0543	INÍCIO PISTA DUPLA	ENTR PR-160(A) (CORNÉLIO PROCÓPIO)	88,20	89,40	1,20	DUP
BR-369	PR	369BPR0545	ENTR PR-160(A) (CORNÉLIO PROCÓPIO)	ENTR PR-160(B) (FIM PISTA DUPLA)	89,40	90,70	1,30	DUP
BR-369	PR	369BPR0545	ENTR PR-160(A) (CORNÉLIO PROCÓPIO)	ENTR PR-160(B) (FIM PISTA DUPLA)	90,70	91,00	0,30	PAV
BR-369	PR	369BPR0550	ENTR PR-160(B) (FIM PISTA DUPLA)	ENTR PR-525	91,00	91,70	0,70	PAV
BR-369	PR	369BPR0550	ENTR PR-160(B) (FIM PISTA DUPLA)	ENTR PR-525	91,70	92,05	0,35	DUP
BR-369	PR	369BPR0550	ENTR PR-160(B) (FIM PISTA DUPLA)	ENTR PR-525	92,05	99,45	7,40	DUP
BR-369	PR	369BPR0550	ENTR PR-160(B) (FIM PISTA DUPLA)	ENTR PR-525	99,45	101,50	2,05	DUP
BR-369	PR	369BPR0565	ENTR PR-525	ENTR PR-442(A) (P/URAÍ)	101,50	103,00	1,50	DUP
BR-369	PR	369BPR0565	ENTR PR-525	ENTR PR-442(A) (P/URAÍ)	103,00	106,60	3,60	DUP
BR-369	PR	369BPR0565	ENTR PR-525	ENTR PR-442(A) (P/URAÍ)	106,60	107,00	0,40	DUP
BR-369	PR	369BPR0570	ENTR PR-442(A) (P/URAÍ)	ENTR PR-442(B)	107,00	109,67	2,67	DUP

BR-369	PR	369BPR0570	ENTR PR-442(A) (P/URAÍ)	ENTR PR-442(B)	109,67	110,30	0,63	DUP
BR-369	PR	369BPR0575	ENTR PR-442(B)	ENTR PR-090(A) (P/ASSAÍ)	110,30	116,13	5,83	DUP
BR-369	PR	369BPR0575	ENTR PR-442(B)	ENTR PR-090(A) (P/ASSAÍ)	116,13	125,90	9,77	DUP
BR-369	PR	369BPR0580	ENTR PR-090(A) (P/ASSAÍ)	ENTR PR-443 (JATAIZINHO)	125,90	130,10	4,20	DUP
BR-369	PR	369BPR0590	ENTR PR-443 (JATAIZINHO)	ENTR PR-862(A) (CONTORNO NORTE DE IBIPORÃ)	130,10	133,60	3,50	DUP
BR-369	PR	369BPR0600	ENTR PR-862(A) (CONTORNO NORTE DE IBIPORÃ)	INÍCIO PISTA DUPLA(IBIPORÃ)	133,60	136,30	2,70	PAV
BR-369	PR	369BPR0605	INÍCIO PISTA DUPLA(IBIPORÃ)	ENTR PR-090(B)(TRAVESSIA DE IBIPORÃ)*TRECHO URBANO*	136,30	137,50	1,20	PAV
BR-369	PR	369BPR0610	ENTR PR-090(B)(TRAVESSIA DE IBIPORÃ)*TRECHO URBANO*	ENTR PR-862(B) CONTORNO NORTE DE IBIPORÃ*TRECHO URBANO*	137,50	138,43	0,93	PAV
BR-369	PR	369BPR0610	ENTR PR-090(B)(TRAVESSIA DE IBIPORÃ)*TRECHO URBANO*	ENTR PR-862(B) CONTORNO NORTE DE IBIPORÃ*TRECHO URBANO*	138,43	138,89	0,46	DUP
BR-369	PR	369BPR0610	ENTR PR-090(B)(TRAVESSIA DE IBIPORÃ)*TRECHO URBANO*	ENTR PR-862(B) CONTORNO NORTE DE IBIPORÃ*TRECHO URBANO*	138,89	140,12	1,23	PAV
BR-369	PR	369BPR0610	ENTR PR-090(B)(TRAVESSIA DE IBIPORÃ)*TRECHO URBANO*	ENTR PR-862(B) CONTORNO NORTE DE IBIPORÃ*TRECHO URBANO*	140,12	140,50	0,38	DUP
BR-369	PR	369BPR0610	ENTR PR-090(B)(TRAVESSIA DE IBIPORÃ)*TRECHO URBANO*	ENTR PR-862(B) CONTORNO NORTE DE IBIPORÃ*TRECHO URBANO*	140,50	141,41	0,91	PAV
BR-369	PR	369BPR0610	ENTR PR-090(B)(TRAVESSIA DE IBIPORÃ)*TRECHO URBANO*	ENTR PR-862(B) CONTORNO NORTE DE IBIPORÃ*TRECHO URBANO*	141,41	142,49	1,08	DUP
BR-369	PR	369BPR0610	ENTR PR-090(B)(TRAVESSIA DE IBIPORÃ)*TRECHO URBANO*	ENTR PR-862(B) CONTORNO NORTE DE IBIPORÃ*TRECHO URBANO*	142,49	143,10	0,61	PAV
BR-369	PR	369BPR0615	ENTR PR-862(B) CONTORNO NORTE DE IBIPORÃ*TRECHO URBANO*	VIADUTO SOBRE RFFSA (LONDRINA)	143,10	143,47	0,37	PAV
BR-369	PR	369BPR0615	ENTR PR-862(B) CONTORNO NORTE DE IBIPORÃ*TRECHO URBANO*	VIADUTO SOBRE RFFSA (LONDRINA)	143,47	147,90	4,43	DUP
BR-369	PR	369BPR0620	VIADUTO SOBRE RFFSA (LONDRINA)	ENTR PR-445	147,90	157,90	10,00	DUP
BR-369	PR	369BPR0630	ENTR PR-445	ENTR PR-536 (ACESSO LESTE CAMBÉ)	157,90	160,10	2,20	DUP
BR-369	PR	369BPR0650	ENTR PR-536 (ACESSO LESTE CAMBÉ)	ACESSO OESTE CAMBÉ/INÍCIO CONT ROLÂNDIA	160,10	167,70	7,60	DUP
BR-369	PR	369BPR0660	ACESSO OESTE CAMBÉ/INÍCIO CONT ROLÂNDIA	ENTR PR-170 (ROLÂNDIA)	167,70	174,20	6,50	DUP
BR-369	PR	369BPR0665	ENTR PR-170 (ROLÂNDIA)	FIM CONTORNO ROLÂNDIA	174,20	178,70	4,50	DUP
BR-369	PR	369BPR0670	FIM CONTORNO ROLÂNDIA	ENTR PR-444	178,70	182,70	4,00	DUP
BR-369	PR	369BPR0675	ENTR PR-444	ACESSO ARAPONGAS	182,70	186,73	4,03	DUP
BR-369	PR	369BPR0675	ENTR PR-444	ACESSO ARAPONGAS	186,73	187,50	0,77	PAV
BR-369	PR	369BPR0680	ACESSO ARAPONGAS	FIM CONTORNO SUL ARAPONGAS	187,50	190,20	2,70	PAV
BR-369	PR	369BPR0685	FIM CONTORNO SUL ARAPONGAS	ENTR PR-170 (INÍCIO CONT NORTE APUCARANA)	190,20	200,80	10,60	DUP
BR-369	PR	369BPR0690	ENTR PR-170 (INÍCIO CONT NORTE APUCARANA)	ACESSO LESTE BR-376 (APUCARANA)	200,80	203,22	2,42	PAV
BR-369	PR	369BPR0690	ENTR PR-170 (INÍCIO CONT NORTE APUCARANA)	ACESSO LESTE BR-376 (APUCARANA)	203,22	204,40	1,18	DUP
BR-369	PR	369BPR0695	ACESSO LESTE BR-376 (APUCARANA)	ENTR BR-376(A)/466(A) (CONTORNO SUL APUCARANA)	204,40	206,80	2,40	PAV
BR-369	PR	369BPR0695	ACESSO LESTE BR-376 (APUCARANA)	ENTR BR-376(A)/466(A) (CONTORNO SUL APUCARANA)	206,80	207,59	0,79	PAV
BR-369	PR	369BPR0695	ACESSO LESTE BR-376 (APUCARANA)	ENTR BR-376(A)/466(A) (CONTORNO SUL APUCARANA)	207,59	208,69	1,10	DUP
BR-369	PR	369BPR0695	ACESSO LESTE BR-376 (APUCARANA)	ENTR BR-376(A)/466(A) (CONTORNO SUL APUCARANA)	208,69	211,30	2,61	PAV
BR-376	PR	376APR1005	ENTR BR-376 (CONTORNO SUL APUCARANA)	ENTR BR-369 (ACESSO LESTE APUCARANA)	0,00	2,92	2,92	DUP
BR-376	PR	376APR1005	ENTR BR-376 (CONTORNO SUL APUCARANA)	ENTR BR-369 (ACESSO LESTE APUCARANA)	2,92	5,30	2,38	PAV
BR-369	PR	369BPR0700	ENTR BR-376(A)/466(A) (CONTORNO SUL APUCARANA)	ENTR PR-170 (FIM CONTORNO NORTE APUCARANA)	211,30	212,60	1,30	DUP
BR-369	PR	369BPR0705	ENTR PR-170 (FIM CONTORNO NORTE APUCARANA)	ENTR PR-170 (P/CAMBIRA)	212,60	213,00	0,40	DUP
BR-369	PR	369BPR0707	ENTR PR-170 (P/CAMBIRA)	ACESSO PIRAPÓ	213,00	214,20	1,20	DUP
BR-369	PR	369BPR0710	ACESSO PIRAPÓ	ACESSO CAMBIRA	214,20	220,60	6,40	DUP

BR-369	PR	369BPR0715	ACESSO CAMBIRA	ACESSO CONTORNO SUL JANDAIA DO SUL	220,60	223,04	2,44	DUP
BR-369	PR	369BPR0715	ACESSO CAMBIRA	ACESSO CONTORNO SUL JANDAIA DO SUL	223,04	226,10	3,06	PAV
BR-369	PR	369BPR0720	ACESSO CONTORNO SUL JANDAIA DO SUL	ENTR BR-376(B) (JANDAIA DO SUL)	226,10	228,70	2,60	PAV
BR-369	PR	369BPR0725	ENTR BR-376(B) (JANDAIA DO SUL)	ACESSO SUL JANDAIA DO SUL	228,70	231,60	2,90	PAV
BR-369	PR	369BPR0730	ACESSO SUL JANDAIA DO SUL	ENTR BR-466(B) (SÃO JOSÉ)	231,60	239,20	7,60	PAV
BR-369	PR	369BPR0735	ENTR BR-466(B) (SÃO JOSÉ)	INÍCIO PISTA DUPLA	239,20	250,00	10,80	PAV
BR-369	PR	369BPR0738	INÍCIO PISTA DUPLA	ENTR PR-546 (BOM SUCESSO)	250,00	250,50	0,50	DUP
BR-376	PR	376UPR2005	ENTR BR-376	ENTR PR-444 (MANDAGUARI)	0,00	1,15	1,15	DUP
BR-376	PR	376UPR2005	ENTR BR-376	ENTR PR-444 (MANDAGUARI)	1,15	1,50	0,35	PAV
BR-376	PR	376UPR2010	ENTR PR-444 (MANDAGUARI)	INICIO DO TRECHO CONCEDIDO	1,50	8,60	7,10	PAV
BR-376	PR	376UPR2015	INICIO DO TRECHO CONCEDIDO	ENTR BR-376 (KM 210,5)	8,60	10,00	1,40	PAV
BR-376	PR	376BPR0206	ENTR PR-317(A) (P/FLORESTA)	ENTR PR-317(B) (AVENIDA MORANGUEIRA)	171,60	175,90	4,30	DUP
BR-376	PR	376BPR0207	ENTR PR-317(B) (AVENIDA MORANGUEIRA)	ENTR PR-323 (CONTORNO SUL MARINGÁ)	175,90	180,90	5,00	DUP
BR-376	PR	376BPR0209	ENTR PR-323 (CONTORNO SUL MARINGÁ)	SARANDI	180,90	182,80	1,90	DUP
BR-376	PR	376BPR0210	SARANDI	ENTR PR-897(A) (CONTORNO SUL MARIALVA)	182,80	189,00	6,20	DUP
BR-376	PR	376BPR0215	ENTR PR-897(A) (CONTORNO SUL MARIALVA)	FIM CONTORNO SUL MARIALVA	189,00	194,66	5,66	DUP
BR-376	PR	376BPR0215	ENTR PR-897(A) (CONTORNO SUL MARIALVA)	FIM CONTORNO SUL MARIALVA	194,66	195,40	0,74	PAV
BR-376	PR	376BPR0217	FIM CONTORNO SUL MARIALVA	ENTR ACESSO I MANDAGUARI	195,40	200,40	5,00	DUP
BR-376	PR	376BPR0220	ENTR ACESSO I MANDAGUARI	ENTR ACESSO II MANDAGUARI	200,40	210,50	10,10	DUP
BR-376	PR	376BPR0225	ENTR ACESSO II MANDAGUARI	FIM DA PISTA DUPLA	210,50	213,50	3,00	DUP
BR-376	PR	376BPR0230	FIM DA PISTA DUPLA	ENTR BR-369(A)/466(A) (JANDAIA DO SUL)	213,50	214,00	0,50	PAV
BR-376	PR	376BPR0265	ENTR BR-369(B)/466(B) (CONTORNO SUL APUCARANA)	ACESSO LESTE APUCARANA	231,40	242,00	10,60	DUP
BR-376	PR	376BPR0270	ACESSO LESTE APUCARANA	ENTR PR-532 (P/CORREIA DE FREITAS/AEROPORTO)	242,00	246,30	4,30	DUP
BR-376	PR	376BPR0275	ENTR PR-532 (P/CORREIA DE FREITAS/AEROPORTO)	ENTR PR-539 (MARILÂNDIA DO SUL)	246,30	250,87	4,57	DUP
BR-376	PR	376BPR0275	ENTR PR-532 (P/CORREIA DE FREITAS/AEROPORTO)	ENTR PR-539 (MARILÂNDIA DO SUL)	250,87	256,70	5,83	PAV
BR-376	PR	376BPR0275	ENTR PR-532 (P/CORREIA DE FREITAS/AEROPORTO)	ENTR PR-539 (MARILÂNDIA DO SUL)	256,70	263,20	6,50	DUP
BR-376	PR	376BPR0280	ENTR PR-539 (MARILÂNDIA DO SUL)	ACESSO MAUÁ DA SERRA	263,20	286,40	23,20	DUP
BR-376	PR	376BPR0285	ACESSO MAUÁ DA SERRA	ENTR BR-272/PR-445	286,40	291,00	4,60	DUP
BR-376	PR	376BPR0290	ENTR BR-272/PR-445	INÍCIO PISTA DUPLA MAUÁ DA SERRA	291,00	291,80	0,80	DUP
BR-376	PR	376BPR0293	INÍCIO PISTA DUPLA MAUÁ DA SERRA	FIM PISTA DUPLA	291,80	304,00	12,20	DUP
BR-376	PR	376BPR0295	FIM PISTA DUPLA	BAIRRO DOS FRANÇA	304,00	312,30	8,30	DUP
BR-376	PR	376BPR0295	FIM PISTA DUPLA	BAIRRO DOS FRANÇA	312,30	322,90	10,60	PAV
BR-376	PR	376BPR0295	FIM PISTA DUPLA	BAIRRO DOS FRANÇA	322,90	325,60	2,70	DUP
BR-376	PR	376BPR0300	BAIRRO DOS FRANÇA	ENTR PR-987 (P/ORTIGUEIRA)	325,60	325,93	0,33	DUP
BR-376	PR	376BPR0300	BAIRRO DOS FRANÇA	ENTR PR-987 (P/ORTIGUEIRA)	325,93	328,80	2,87	DUP
BR-376	PR	376BPR0300	BAIRRO DOS FRANÇA	ENTR PR-987 (P/ORTIGUEIRA)	328,80	343,57	14,77	PAV
BR-376	PR	376BPR0300	BAIRRO DOS FRANÇA	ENTR PR-987 (P/ORTIGUEIRA)	343,57	345,90	2,33	DUP
BR-376	PR	376BPR0310	ENTR PR-987 (P/ORTIGUEIRA)	ENTR PR-160/239 (IMBAÚ)	345,90	348,48	2,58	DUP
BR-376	PR	376BPR0310	ENTR PR-987 (P/ORTIGUEIRA)	ENTR PR-160/239 (IMBAÚ)	348,48	375,77	27,29	PAV
BR-376	PR	376BPR0310	ENTR PR-987 (P/ORTIGUEIRA)	ENTR PR-160/239 (IMBAÚ)	375,77	379,60	3,83	DUP
BR-376	PR	376BPR0330	ENTR PR-160/239 (IMBAÚ)	ENTR PR-441 (P/RESERVA)	379,60	387,79	8,19	DUP
BR-376	PR	376BPR0330	ENTR PR-160/239 (IMBAÚ)	ENTR PR-441 (P/RESERVA)	387,79	395,44	7,65	DUP

BR-376	PR	376BPR0330	ENTR PR-160/239 (IMBAÚ)	ENTR PR-441 (P/RESERVA)	395,44	403,69	8,25	DUP
BR-376	PR	376BPR0330	ENTR PR-160/239 (IMBAÚ)	ENTR PR-441 (P/RESERVA)	403,69	404,10	0,41	DUP
BR-376	PR	376BPR0340	ENTR PR-441 (P/RESERVA)	ACESSO RESERVA/ALTO DO AMPARO	404,10	423,50	19,40	DUP
BR-376	PR	376BPR0350	ACESSO RESERVA/ALTO DO AMPARO	ENTR BR-153 (P/TIBAGI/IPIRANGA)	423,50	433,20	9,70	DUP
BR-376	PR	376BPR0370	ENTR BR-153 (P/TIBAGI/IPIRANGA)	ENTR BR-373(A)/487(A) (CAETANO)	433,20	468,90	35,70	DUP
BR-376	PR	376BPR0390	ENTR BR-373(A)/487(A) (CAETANO)	ENTR BR-373(B)/487(B) (P/PONTA GROSSA)	468,90	480,40	11,50	DUP
BR-376	PR	376BPR0400	ENTR BR-373(B)/487(B) (P/PONTA GROSSA)	ENTR PR-151	480,40	490,90	10,50	DUP
BR-376	PR	376BPR0410	ENTR PR-151	ENTR PR-513 (P/ITAIACOCA)	490,90	498,50	7,60	DUP
BR-376	PR	376BPR0415	ENTR PR-513 (P/ITAIACOCA)	ENTR PR-810 (ACESSO VILA VELHA)	498,50	506,90	8,40	DUP
BR-376	PR	376BPR0420	ENTR PR-810 (ACESSO VILA VELHA)	ENTR BR-277(A)/PR-428 (SÃO LUÍS PURUNÃ)	506,90	547,50	40,60	DUP
BR-153	PR	153APR1005	ENTR BR-373 (P/IMBITUVA)	INÍCIO DO PERÍMETRO URBANO DE IMBITUVA	0,00	5,70	5,70	PAV
BR-153	PR	153APR2005	ENTR BR-153	IMBITUVA (ACESSO SUL)	0,00	4,30	4,30	PAV
BR-153	PR	153BPR1270	ENTR PR-092(B) (P/JOAQUIM TÁVORA)	ENTR PR-218(A) (P/GUAPIRAMA)	52,50	66,60	14,10	PAV
BR-153	PR	153BPR1290	ENTR PR-218(A) (P/GUAPIRAMA)	ENTR PR-218(B) (P/JUNDIAÍ DO SUL)	66,60	68,40	1,80	PAV
BR-153	PR	153BPR1293	ENTR PR-218(B) (P/JUNDIAÍ DO SUL)	ACESSO CONSELHEIRO MAIRINK	68,40	82,70	14,30	PAV
BR-153	PR	153BPR1295	ACESSO CONSELHEIRO MAIRINK	ENTR PR-436 (P/VILA GUAÍ/RIBEIRÃO DO PINHAL)	82,70	99,20	16,50	PAV
BR-153	PR	153BPR1297	ENTR PR-436 (P/VILA GUAÍ/RIBEIRÃO DO PINHAL)	ENTR BR-272(A) (P/JAPÍRA)	99,20	105,00	5,80	PAV
BR-153	PR	153BPR1298	ENTR BR-272(A) (P/JAPÍRA)	ACESSO IBAITÍ (JARDIM SÃO RAFAEL)	105,00	108,00	3,00	PAV
BR-153	PR	153BPR1300	ACESSO IBAITÍ (JARDIM SÃO RAFAEL)	ACESSO II IBAITÍ (VILA SANTO ANTÔNIO)	108,00	110,10	2,10	PAV
BR-153	PR	153BPR1305	ACESSO II IBAITÍ (VILA SANTO ANTÔNIO)	ENTR BR-272(B)	110,10	112,40	2,30	PAV
BR-153	PR	153BPR1310	ENTR BR-272(B)	ENTR PR-531	112,40	115,90	3,50	PAV
BR-153	PR	153BPR1320	ENTR PR-531	ENTR PR-090 (VENTANIA)	115,90	161,40	45,50	PAV
BR-153	PR	153BPR1330	ENTR PR-090 (VENTANIA)	ENTR PR-340 (P/TIBAGI)	161,40	204,20	42,80	PAV
BR-153	PR	153BPR1350	ENTR PR-340 (P/TIBAGI)	ENTR BR-376	204,20	245,80	41,60	PAV
BR-153	PR	153BPR1410	ENTR ACESSO IMBITUVA	ENTR BR-277	306,00	329,20	23,20	PAV
BR-153	PR	153BPR1420	ENTR BR-277	IRATI	329,20	331,00	1,80	DUP
BR-153	PR	153BPR1430	IRATI	ENTR PR-364(A)	331,00	335,00	4,00	PAV
BR-153	PR	153BPR1431	ENTR PR-364(A)	ENTR PR-364(B)	335,00	339,10	4,10	PAV
BR-153	PR	153BPR1433	ENTR PR-364(B)	ENTR. P/ REBOUÇAS	339,10	348,50	9,40	PAV
BR-153	PR	153BPR1437	ENTR. P/ REBOUÇAS	ENTR AV. MANOEL RIBAS (RIO AZUL)	348,50	364,10	15,60	PAV
BR-153	PR	153BPR1440	ENTR AV. MANOEL RIBAS (RIO AZUL)	ENTR PR-281 (MALLET)	364,10	389,80	25,70	PAV
BR-153	PR	153BPR1443	ENTR PR-281 (MALLET)	ENTR PR-160(B) (PAULO FRONTIN)	389,80	408,90	19,10	PAV
BR-153	PR	153BPR1445	ENTR PR-160(B) (PAULO FRONTIN)	ENTR BR-476(A)	408,90	416,30	7,40	PAV
BR-153	PR	153BPR1470	ENTR BR-476(B) (P/UNIÃO DA VITÓRIA)	ENTR BR-466(A)/PR-447(A)	449,80	455,80	6,00	PAV
BR-153	PR	153BPR1475	ENTR BR-466(A)/PR-447(A)	ENTR BR-466(B)/PR-447(B)	455,80	456,60	0,80	PAV
BR-153	PR	153BPR1480	ENTR BR-466(B)/PR-447(B)	ENTR BR-280(A)/PR-446	456,60	458,40	1,80	PAV
BR-153	PR	153BPR1490	ENTR BR-280(A)/PR-446	ENTR PR-170	458,40	484,60	26,20	PAV
BR-153	PR	153BPR1497	ENTR PR-170	GENERAL CARNEIRO	484,60	492,10	7,50	PAV
BR-153	PR	153BPR1500	GENERAL CARNEIRO	ENTR BR-280(B)	492,10	522,50	30,40	PAV
BR-153	PR	153BPR1510	ENTR BR-280(B)	DIV PR/SC	522,50	523,80	1,30	PAV
BR-376	PR	376APR2005	ENTR BR-116(B) (CONTORNO LESTE CURITIBA)	SÃO JOSÉ DOS PINHAIS	0,00	4,50	4,50	DUP
BR-376	PR	376CPR1005	ENTR BR-376 (I)	ENTR AV MANDACARU (CONT NORTE MARINGÁ)	0,00	4,30	4,30	DUP

BR-376	PR	376CPR1010	ENTR AV MANDACARU (CONT NORTE MARINGÁ)	ENTR AV KAKOGAWA (CONT NORTE MARINGÁ)	4,30	6,80	2,50	DUP
BR-376	PR	376CPR1015	ENTR AV KAKOGAWA (CONT NORTE MARINGÁ)	ENTR PR-317 (CONTORNO NORTE DE MARINGÁ)	6,80	9,00	2,20	DUP
BR-376	PR	376CPR1020	ENTR PR-317 (CONTORNO NORTE DE MARINGÁ)	ENTR AV TUIUTI (CONT NORTE MARINGÁ)	9,00	12,10	3,10	DUP
BR-376	PR	376CPR1025	ENTR AV TUIUTI (CONT NORTE MARINGÁ)	ENTR AV GUAIAPÓ (CONT NORTE MARINGÁ)	12,10	13,50	1,40	DUP
BR-376	PR	376CPR1030	ENTR AV GUAIAPÓ (CONT NORTE MARINGÁ)	ENTR BR-376 (II) (CONT NORTE MARINGÁ)	13,50	17,30	3,80	DUP
BR-476	PR	476BPR0030	INÍCIO PONTE S/RIO RIBEIRA DE IGUAPE (RIBEIRA) (DIV PR/SP)	INÍCIO PISTA DUPLA ADRIANÓPOLIS	0,00	0,90	0,90	PAV
BR-476	PR	476BPR0033	INÍCIO PISTA DUPLA ADRIANÓPOLIS	FIM PISTA DUPLA ADRIANÓPOLIS	0,90	2,30	1,40	DUP
BR-476	PR	476BPR0036	FIM PISTA DUPLA ADRIANÓPOLIS	ENTR PR-340 (TUNAS DO PARANÁ)	2,30	53,30	51,00	PAV
BR-476	PR	476BPR0040	ENTR PR-340 (TUNAS DO PARANÁ)	ENTR R.LAURO DE CARVALHO OSÓRIO (BOCAIÚVA DO SUL)	53,30	93,30	40,00	PAV
BR-476	PR	476BPR0050	ENTR R.LAURO DE CARVALHO OSÓRIO (BOCAIÚVA DO SUL)	ESCOLA RURAL IMBUIAL DA ROSEIRA (P/ROSEIRA)	93,30	109,60	16,30	PAV
BR-476	PR	476BPR0052	ESCOLA RURAL IMBUIAL DA ROSEIRA (P/ROSEIRA)	INÍCIO DA PISTA DUPLA	109,60	116,10	6,50	PAV
BR-476	PR	476BPR0055	INÍCIO DA PISTA DUPLA	PONTE S/ RIO ATUBA	116,10	120,90	4,80	DUP
BR-476	PR	476BPR0058	PONTE S/ RIO ATUBA	ENTR BR-116 (CURITIBA ACESSO NORTE/ATUBÁ)	120,90	122,40	1,50	DUP
BR-476	PR	476BPR0110	ENTR PR-427 (P/PORTOAMAZONAS)(LAPA)	ENTR PR-281(A) (P/ANTÔNIO OLINTO)	197,70	257,70	60,00	PAV
BR-476	PR	476BPR0120	ENTR PR-281(A) (P/ANTÔNIO OLINTO)	ENTR PR-151(A) (P/LAJEADO)	257,70	273,80	16,10	PAV
BR-476	PR	476BPR0125	ENTR PR-151(A) (P/LAJEADO)	ENTR PR-151(B)/364 (SÃO MATEUS DO SUL)	273,80	277,90	4,10	PAV
BR-476	PR	476BPR0130	ENTR PR-151(B)/364 (SÃO MATEUS DO SUL)	ENTR PR-281(B) (P/RIO CLARO DO SUL)	277,90	306,10	28,20	PAV
BR-476	PR	476BPR0140	ENTR PR-281(B) (P/RIO CLARO DO SUL)	ENTR BR-153(A) (P/PAULO FRONTIN)	306,10	325,40	19,30	PAV
BR-476	PR	476BPR0145	ENTR BR-153(A) (P/PAULO FRONTIN)	ENTR PR-160	325,40	342,40	17,00	PAV
BR-476	PR	476BPR0148	ENTR PR-160	ENTR PR-831 (P/PAULA FREITAS)	342,40	344,10	1,70	PAV
BR-476	PR	476BPR0150	ENTR PR-831 (P/PAULA FREITAS)	ENTR BR-153(B)	344,10	358,90	14,80	PAV
BR-116	PR	116BPR2750	INÍC CONT LESTE CURITIBA (QUATRO BARRAS)	ENTR PR-415 (P/PIRAQUARA)	71,10	90,10	19,00	DUP
BR-116	PR	116BPR2755	ENTR PR-415 (P/PIRAQUARA)	ENTR BR-277(A)	90,10	96,90	6,80	DUP
BR-116	PR	116BPR2760	ENTR BR-277(A)	ENTR BR-376(A)	96,90	106,40	9,50	DUP
BR-277	PR	-	CRUZAMENTO COM A RUA PROF. CLETO - PARANAGUÁ/PR	VIADUTO SOBRE EF-277/PR	0,00	0,30	0,30	PAV
BR-369	PR	369APR1005	ACESSO OESTE CAMPO MOURÃO	ENTR BR-487 (CAMPO MOURÃO)	0,00	4,40	4,40	PAV
BR-369	PR	369BPR0775	ENTR BR-158(A)/272(B) (ANEL VIÁRIO CAMPO MOURÃO)	ENTR BR-487	332,30	337,90	5,60	PAV
BR-369	PR	369BPR0780	ENTR BR-487	ENTR BR-158(B) (ACESSO SUDOESTE CAMPO MOURÃO)	337,90	340,30	2,40	PAV
BR-369	PR	369BPR0785	ENTR BR-158(B) (ACESSO SUDOESTE CAMPO MOURÃO)	ACESSO OESTE CAMPO MOURÃO	340,30	343,70	3,40	PAV
BR-369	PR	369BPR0790	ACESSO OESTE CAMPO MOURÃO	ENTR PR-471 (P/MAMBORÉ)	343,70	370,20	26,50	PAV
BR-369	PR	369BPR0795	ENTR PR-471 (P/MAMBORÉ)	ENTR PR-468	370,20	394,20	24,00	PAV
BR-369	PR	369BPR0800	ENTR PR-468	ENTR PR-239(A)	394,20	417,90	23,70	PAV
BR-369	PR	369BPR0805	ENTR PR-239(A)	UBIRATÃ	417,90	430,10	12,20	PAV
BR-376	PR	376BPR0145	ENTR PR-569 (NOVA LONDRINA)	ENTR PR-577 (P/ PORTO SÃO JOSÉ)	29,60	35,50	5,90	PAV
BR-376	PR	376BPR0150	ENTR PR-577 (P/ PORTO SÃO JOSÉ)	ENTR PR-182(B)	35,50	43,20	7,70	PAV
BR-376	PR	376BPR0155	ENTR PR-182(B)	ENTR PR-180 (P/GUAIRAÇÁ)	43,20	74,50	31,30	PAV
BR-376	PR	376BPR0160	ENTR PR-180 (P/GUAIRAÇÁ)	ACESSO SECUNDÁRIO I P/PARANAVAÍ	74,50	100,50	26,00	PAV
BR-376	PR	376BPR0160	ENTR PR-180 (P/GUAIRAÇÁ)	ACESSO SECUNDÁRIO I P/PARANAVAÍ	100,50	100,80	0,30	DUP
BR-376	PR	376BPR0165	ACESSO SECUNDÁRIO I P/PARANAVAÍ	ENTR PR-218 (PARANAVAÍ)	100,80	106,90	6,10	DUP
BR-376	PR	376BPR0170	ENTR PR-218 (PARANAVAÍ)	ENTR BR-158(A) (P/SUMARÉ)	106,90	110,70	3,80	DUP
BR-376	PR	376BPR0175	ENTR BR-158(A) (P/SUMARÉ)	ENTR BR-158(B) (P/TAMBOARA)	110,70	111,20	0,50	DUP
BR-376	PR	376BPR0180	ENTR BR-158(B) (P/TAMBOARA)	ACESSO ALTO PARANÁ/MARISTELA	111,20	121,40	10,20	DUP

BR-376	PR	376BPR0185	ACESSO ALTO PARANÁ/MARISTELA	ENTR PR-555 (NOVA ESPERANÇA)	121,40	134,10	12,70	DUP
BR-376	PR	376BPR0190	ENTR PR-555 (NOVA ESPERANÇA)	ENTR PR-463	134,10	135,10	1,00	DUP
BR-376	PR	376BPR0193	ENTR PR-463	ENTR PR-218 (P/ATALAIA)	135,10	139,50	4,40	DUP
BR-376	PR	376BPR0195	ENTR PR-218 (P/ATALAIA)	ENTR PR-498 (PRESIDENTE CASTELO BRANCO)	139,50	144,20	4,70	DUP
BR-376	PR	376BPR0199	ENTR PR-498 (PRESIDENTE CASTELO BRANCO)	ENTR PR-552 (MANDAGUAÇU) (P/ OURIZONA)	144,20	154,50	10,30	DUP
BR-376	PR	376BPR0203	ENTR PR-552 (MANDAGUAÇU) (P/ OURIZONA)	INÍCIO PISTA DUPLA (MANDAGUAÇÚ)	154,50	156,70	2,20	DUP
BR-376	PR	376BPR0204	INÍCIO PISTA DUPLA (MANDAGUAÇÚ)	ENTR AV SABIÁ (CONTORNO NORTE MARINGÁ)	156,70	168,00	11,30	DUP
BR-376	PR	376BPR0205	ENTR AV SABIÁ (CONTORNO NORTE MARINGÁ)	ENTR PR-317(A) (P/FLORESTA)	168,00	171,60	3,60	DUP
BR-277	PR	277BPR0250	ENTR BR-158(B) (LARANJEIRAS DO SUL)	ENTR PR-473	457,90	480,10	22,20	PAV
BR-277	PR	277BPR0270	ENTR PR-473	ACESSO GUARANIAÇU	480,10	521,30	41,20	PAV
BR-277	PR	277BPR0280	ACESSO GUARANIAÇU	ENTR PR-471(A) (MATO QUEIMADO)	521,30	531,90	10,60	PAV
BR-277	PR	277BPR0285	ENTR PR-471(A) (MATO QUEIMADO)	ENTR PR-471(B)	531,90	552,10	20,20	PAV
BR-277	PR	277BPR0290	ENTR PR-471(B)	ACESSO SÃO JOÃO DO OESTE	552,10	575,00	22,90	PAV
BR-277	PR	277BPR0295	ACESSO SÃO JOÃO DO OESTE	ENTR PR-180	575,00	583,10	8,10	DUP
BR-277	PR	277BPR0300	ENTR PR-180	ENTR BR-369/467 (CASCAVEL - TREVO DAS CATARATAS)	583,10	586,90	3,80	DUP
BR-277	PR	277BPR0305	ENTR BR-369/467 (CASCAVEL - TREVO DAS CATARATAS)	VIADUTO TANCREDO NEVES	586,90	597,10	10,20	PAV
BR-277	PR	277BPR0307	VIADUTO TANCREDO NEVES	ENTR BR-163	597,10	604,10	7,00	DUP
BR-277	PR	277BPR0310	ENTR BR-163	FIM DA PISTA DUPLA	604,10	605,10	1,00	DUP
BR-277	PR	277BPR0315	FIM DA PISTA DUPLA	ENTR PR-586 (SANTA TEREZA DO OESTE)	605,10	612,00	6,90	PAV
BR-277	PR	277BPR0320	ENTR PR-586 (SANTA TEREZA DO OESTE)	ENTR PR-488 (P/VERA CRUZ DO OESTE)	612,00	634,90	22,90	PAV
BR-277	PR	277BPR0325	ENTR PR-488 (P/VERA CRUZ DO OESTE)	INÍCIO PERÍMETRO URBANO CÉU AZUL	634,90	638,00	3,10	PAV
BR-277	PR	277BPR0330	INÍCIO PERÍMETRO URBANO CÉU AZUL	FIM PERÍMETRO URBANO CÉU AZUL *TRECHO URBANO*	638,00	640,40	2,40	PAV
BR-277	PR	277BPR0335	FIM PERÍMETRO URBANO CÉU AZUL	ENTR PR-590 (P/RAMILÂNDIA)	640,40	652,50	12,10	PAV
BR-277	PR	277BPR0340	ENTR PR-590 (P/RAMILÂNDIA)	INÍCIO PERÍMETRO URBANO MATELÂNDIA	652,50	658,60	6,10	PAV
BR-277	PR	277BPR0345	INÍCIO PERÍMETRO URBANO MATELÂNDIA	FIM PERÍMETRO URBANO MATELÂNDIA *TRECHO URBANO*	658,60	660,50	1,90	DUP
BR-277	PR	277BPR0350	FIM PERÍMETRO URBANO MATELÂNDIA	INÍCIO PERÍMETRO URBANO MEDIANEIRA	660,50	669,40	8,90	DUP
BR-277	PR	277BPR0355	INÍCIO PERÍMETRO URBANO MEDIANEIRA	ENTR PR-495 (MEDIANEIRA) *TRECHO URBANO*	669,40	673,60	4,20	DUP
BR-277	PR	277BPR0360	ENTR PR-495 (MEDIANEIRA)	FIM PERÍMETRO URBANO MEDIANEIRA *TRECHO URBANO*	673,60	676,20	2,60	DUP
BR-277	PR	277BPR0365	FIM PERÍMETRO URBANO MEDIANEIRA	INÍC PERÍMETRO URBANO S MIGUEL DO IGUAÇU	676,20	689,00	12,80	DUP
BR-277	PR	277BPR0370	INÍC PERÍMETRO URBANO S MIGUEL DO IGUAÇU	FIM PERÍMETRO URBANO S MIGUEL DO IGUAÇU *TRECHO URBANO*	689,00	692,60	3,60	DUP
BR-277	PR	277BPR0375	FIM PERÍMETRO URBANO S MIGUEL DO IGUAÇU	ENTR PR-874 (PASSARELA-SANTA TEREZINHA DO ITAIPÚ)	692,60	711,90	19,30	DUP
BR-277	PR	277BPR0380	ENTR PR-874 (PASSARELA-SANTA TEREZINHA DO ITAIPÚ)	ACESSO FOZ DO IGUAÇU	711,90	727,60	15,70	DUP
BR-277	PR	277BPR0385	ACESSO FOZ DO IGUAÇU	FIM PISTA DUPLA	727,60	731,60	4,00	DUP
BR-277	PR	277BPR0387	FIM PISTA DUPLA	INÍCIO DA PONTE DA AMIZADE/FRONT BRASIL/PARAGUAI	731,60	732,80	1,20	DUP
BR-369	PR	369BPR0810	UBIRATÃ	ENTR PR-239(B)	430,10	455,90	25,80	PAV
BR-369	PR	369BPR0830	ENTR PR-239(B)	ENTR PR-574 (P/CAFELÂNDIA)	455,90	472,70	16,80	PAV
BR-369	PR	369BPR0850	ENTR PR-574 (P/CAFELÂNDIA)	ENTR PR-573 (CORBÉLIA)	472,70	481,57	8,87	PAV
BR-369	PR	369BPR0850	ENTR PR-574 (P/CAFELÂNDIA)	ENTR PR-573 (CORBÉLIA)	481,57	483,40	1,83	DUP
BR-369	PR	369BPR0870	ENTR PR-573 (CORBÉLIA)	ENTR BR-277/467 (CASCAVEL - TREVO DAS CATARATAS)	483,40	485,25	1,85	DUP
BR-369	PR	369BPR0870	ENTR PR-573 (CORBÉLIA)	ENTR BR-277/467 (CASCAVEL - TREVO DAS CATARATAS)	485,25	507,40	22,15	PAV

Atestado de Capacidade Técnica 21484100 SEI 50609.003456/2023-55 / pg. 6

BR-277	PR	277BPR0170	ENTR BR-373(A)/PR-452 (RELÓGIO)	ENTR PR-364 (ACESSO VILA GUARÁ)	303,80	304,02	0,22	PAV
BR-277	PR	277BPR0170	ENTR BR-373(A)/PR-452 (RELÓGIO)	ENTR PR-364 (ACESSO VILA GUARÁ)	304,02	327,20	23,18	PAV
BR-277	PR	277BPR0190	ENTR PR-364 (ACESSO VILA GUARÁ)	ACESSO GUARAPUAVA	327,20	328,49	1,29	PAV
BR-277	PR	277BPR0190	ENTR PR-364 (ACESSO VILA GUARÁ)	ACESSO GUARAPUAVA	328,49	336,41	7,93	PAV
BR-277	PR	277BPR0190	ENTR PR-364 (ACESSO VILA GUARÁ)	ACESSO GUARAPUAVA	336,41	343,90	7,49	DUP
BR-277	PR	277BPR0205	ACESSO GUARAPUAVA	ENTR BR-466 (P/GUARAPUAVA)	343,90	349,30	5,40	DUP
BR-277	PR	277BPR0210	ENTR BR-466 (P/GUARAPUAVA)	ENTR PR-170	349,30	350,44	1,14	DUP
BR-277	PR	277BPR0210	ENTR BR-466 (P/GUARAPUAVA)	ENTR PR-170	350,44	355,00	4,56	DUP
BR-277	PR	277BPR0215	ENTR PR-170	ENTR PR-364	355,00	355,35	0,35	PAV
BR-277	PR	277BPR0215	ENTR PR-170	ENTR PR-364	355,35	373,00	17,65	PAV
BR-277	PR	277BPR0220	ENTR PR-364	ENTR BR-373(B) (TRÊS PINHEIROS)	373,00	403,50	30,50	PAV
BR-277	PR	277BPR0230	ENTR BR-373(B) (TRÊS PINHEIROS)	ACESSO CANTAGALO	403,50	426,00	22,50	PAV
BR-277	PR	277BPR0235	ACESSO CANTAGALO	ACESSO VIRMOND	426,00	435,00	9,00	PAV
BR-277	PR	277BPR0240	ACESSO VIRMOND	ENTR BR-158(A)	435,00	455,10	20,10	PAV
BR-277	PR	277BPR0245	ENTR BR-158(A)	ENTR BR-158(B) (LARANJEIRAS DO SUL)	455,10	457,90	2,80	PAV
BR-158	PR	158BPR0920	ENTR PR-364(A)/456 (PALMITAL)	ENTR PR-364(B) (MARQUINHO)	335,60	367,20	31,60	PAV
BR-158	PR	158BPR0925	ENTR PR-364(B) (MARQUINHO)	ENTR BR-277(A) (LARANJEIRAS DO SUL)	367,20	405,30	38,10	PAV
BR-158	PR	158BPR0970	ENTR BR-373	ENTR BR-480(A)/PR-493 (PATO BRANCO)	507,00	535,60	28,60	PAV
BR-158	PR	158BPR0990	ENTR BR-480(A)/PR-493 (PATO BRANCO)	ENTR BR-280(A)	535,60	544,00	8,40	PAV
BR-163	PR	163BPR0030	ENTR BR-280(A)/373(A) (DIV SC/PR)	ACESS DIONÍSIO CERQUEIRA (P INSP CARGAS)	0,00	7,50	7,50	PAV
BR-163	PR	163BPR0035	ACESS DIONÍSIO CERQUEIRA (P INSP CARGAS)	INÍCIO PISTA DUPLA (AV ARNALDO BUSATO)	7,50	7,90	0,40	PAV
BR-163	PR	163BPR0040	INÍCIO PISTA DUPLA (AV ARNALDO BUSATO)	ENTR BR-280(B)/373(B) (BARRACÃO)	7,90	9,00	1,10	DUP
BR-163	PR	163BPR0045	ENTR BR-280(B)/373(B) (BARRACÃO)	ENTR R.SÃO PAULO (FIM DA ÁREA URBANA DE BARRACÃO)	9,00	9,60	0,60	PAV
BR-163	PR	163BPR0050	ENTR R.SÃO PAULO (FIM DA ÁREA URBANA DE BARRACÃO)	ENTR PR-481 (SANTO ANTÔNIO DO SUDOESTE)	9,60	35,80	26,20	PAV
BR-163	PR	163BPR0055	ENTR PR-481 (SANTO ANTÔNIO DO SUDOESTE)	PRANCHITA	35,80	39,60	3,80	PAV
BR-163	PR	163BPR0060	PRANCHITA	ENTR PR-583 (PEROLA D'OESTE)	39,60	65,90	26,30	PAV
BR-163	PR	163BPR0065	ENTR PR-583 (PEROLA D'OESTE)	ENTR PR-281 (PLANALTO)	65,90	83,10	17,20	PAV
BR-163	PR	163BPR0067	ENTR PR-281 (PLANALTO)	INÍCIO DUPLICAÇÃO	83,10	87,00	3,90	PAV
BR-163	PR	163BPR0069	INÍCIO DUPLICAÇÃO	FIM DUPLICAÇÃO	87,00	91,20	4,20	DUP
BR-163	PR	163BPR0071	FIM DUPLICAÇÃO	ENTR PR-582 (CAPANEMA)	91,20	92,10	0,90	PAV
BR-163	PR	163BPR0073	ENTR PR-582 (CAPANEMA)	ENTR PR-182(A) (REALEZA)	92,10	123,70	31,60	PAV
BR-163	PR	163BPR0075	ENTR PR-182(A) (REALEZA)	ENTR PR-484 (CAPITÃO LEÔNIDAS MARQUES)	123,70	127,10	3,40	PAV
BR-163	PR	163BPR0075	ENTR PR-182(A) (REALEZA)	ENTR PR-484 (CAPITÃO LEÔNIDAS MARQUES)	127,10	131,00	3,90	DUP
BR-163	PR	163BPR0075	ENTR PR-182(A) (REALEZA)	ENTR PR-484 (CAPITÃO LEÔNIDAS MARQUES)	131,00	131,40	0,40	PAV
BR-163	PR	163BPR0075	ENTR PR-182(A) (REALEZA)	ENTR PR-484 (CAPITÃO LEÔNIDAS MARQUES)	131,40	136,20	4,80	DUP
BR-163	PR	163BPR0075	ENTR PR-182(A) (REALEZA)	ENTR PR-484 (CAPITÃO LEÔNIDAS MARQUES)	136,20	141,00	4,80	PAV
BR-163	PR	163BPR0080	ENTR PR-484 (CAPITÃO LEÔNIDAS MARQUES)	INÍCIO PISTA DUPLA	141,00	141,30	0,30	PAV
BR-163	PR	163BPR0080	ENTR PR-484 (CAPITÃO LEÔNIDAS MARQUES)	INÍCIO PISTA DUPLA	141,30	147,80	6,50	DUP
BR-163	PR	163BPR0080	ENTR PR-484 (CAPITÃO LEÔNIDAS MARQUES)	INÍCIO PISTA DUPLA	147,80	148,80	1,00	PAV
BR-163	PR	163BPR0080	ENTR PR-484 (CAPITÃO LEÔNIDAS MARQUES)	INÍCIO PISTA DUPLA	148,80	162,80	14,00	DUP
BR-163	PR	163BPR0080	ENTR PR-484 (CAPITÃO LEÔNIDAS MARQUES)	INÍCIO PISTA DUPLA	162,80	164,20	1,40	PAV
BR-163	PR	163BPR0082	INÍCIO PISTA DUPLA	FIM PISTA DUPLA (LINDOESTE SUL)	164,20	164,90	0,70	DUP

Atestado de Capacidade Técnica 21484100 SEI 50609.003456/2023-55 / pg. 7

BR-163	PR	163BPR0083	FIM PISTA DUPLA (LINDOESTE SUL)	INÍCIO PISTA DUPLA (LINDOESTE NORTE)	164,90	166,90	2,00	PAV
BR-163	PR	163BPR0084	INÍCIO PISTA DUPLA (LINDOESTE NORTE)	FIM PISTA DUPLA (LINDOESTE NORTE)	166,90	167,70	0,80	DUP
BR-163	PR	163BPR0087	FIM PISTA DUPLA (LINDOESTE NORTE)	INÍCIO PISTA DUPLA	167,70	177,70	10,00	PAV
BR-163	PR	163BPR0088	INÍCIO PISTA DUPLA	INÍCIO DO CONTORNO DE SANTA MARIA	177,70	180,90	3,20	DUP
BR-163	PR	163BPR0089	INÍCIO DO CONTORNO DE SANTA MARIA	FIM DO CONTORNO DE SANTA MARIA	180,90	183,10	2,20	PAV
BR-163	PR	163BPR0090	FIM DO CONTORNO DE SANTA MARIA	ENTR PR-586 (P/ SANTA TEREZA)	183,10	189,80	6,70	DUP
BR-163	PR	163BPR0092	ENTR PR-586 (P/ SANTA TEREZA)	ENTR BR-277 (P/CASCAVEL)	189,80	197,60	7,80	DUP
BR-163	PR	163BPR0095	ENTR BR-277 (P/CASCAVEL)	ENTR BR-467(A) (P/CASCAVEL)	197,60	212,20	14,60	DUP
BR-163	PR	163BPR0100	ENTR BR-467(A) (P/CASCAVEL)	ENTR PR-317(A)/585 (TOLEDO)	212,20	236,20	24,00	DUP
BR-163	PR	163BPR0105	ENTR PR-317(A)/585 (TOLEDO)	ENTR PR-182/317(B) (TOLEDO)	236,20	241,70	5,50	DUP
BR-163	PR	163BPR0110	ENTR PR-182/317(B) (TOLEDO)	ENTR PR-239 (QUATRO PONTES)	241,70	276,80	35,10	DUP
BR-163	PR	163BPR0115	ENTR PR-239 (QUATRO PONTES)	ENTR BR-467(B) (P/MARECHAL CÂNDIDO RONDON)	276,80	280,60	3,80	DUP
BR-163	PR	163BPR0120	ENTR BR-467(B) (P/MARECHAL CÂNDIDO RONDON)	ENTR PR-491(P/NOVA SANTA ROSA)	280,60	285,50	4,90	DUP
BR-163	PR	163BPR0122	ENTR PR-491(P/NOVA SANTA ROSA)	ACESSO COMUNIDADE RURAL MARACAJÚ DOS GAÚCHOS (P/TERRA ROXA)	285,50	332,00	46,50	PAV
BR-163	PR	163BPR0125	ACESSO COMUNIDADE RURAL MARACAJÚ DOS GAÚCHOS (P/TERRA ROXA)	ENTR BR-272(A)(ACESSO P/GUAÍRA)	332,00	343,90	11,90	PAV
BR-163	PR	163BPR0135	ENTR AV ALM TAMANDARÉ (FIM DO PERÍMETRO URBANO DE GUAÍRA)	INÍCIO DA PONTE AYRTON SENNA	348,70	349,80	1,10	PAV
BR-163	PR	163BPR0140	INÍCIO DA PONTE AYRTON SENNA	DIV PR/MS (FIM DA PONTE S/ RIO PARANÁ)	349,80	353,40	3,60	PAV
BR-163	PR	163UPR1005	INÍCIO CONTORNO DE SANTA MARIA	FIM CONTORNO DE SANTA MARIA	0,00	2,00	2,00	PAV
BR-163	PR	163APR1005	ENTR BR-163 (KM 201,0)	PERÍMETRO URB DE CASCAVEL (ACESSO OESTE)	0,00	4,20	4,20	PLA
BR-272	PR	272BPR0460	ENTR BR-487(B)	CONJUNTO COHAPAR (FIM PISTA DUPLA)	365,40	368,40	3,00	DUP
BR-272	PR	272BPR0470	CONJUNTO COHAPAR (FIM PISTA DUPLA)	ENTR PR-468(A) (JANIÓPOLIS)	368,40	408,70	40,30	PAV
BR-272	PR	272BPR0490	ENTR PR-468(A) (JANIÓPOLIS)	ENTR PR-468(B)	408,70	417,70	9,00	PAV
BR-272	PR	272BPR0500	ENTR PR-468(B)	ENTR PR-180 (GOIO ERÊ)	417,70	436,40	18,70	PAV
BR-272	PR	272BPR0560	ENTR PR-182 (FRANCISCO ALVES)	ENTR PR-496 (P/TERRA ROXA)	525,50	552,50	27,00	PAV
BR-272	PR	272BPR0565	ENTR PR-496 (P/TERRA ROXA)	ENTR BR-163(A)	552,50	567,20	14,70	PAV
BR-272	PR	272BPR0568	ENTR BR-163(A)	ENTR BR-163(B)	567,20	568,10	0,90	PAV
BR-272	PR	272BPR0570	ENTR BR-163(B)	AV THOMAZ LUIZ ZEBALLOS (GUAÍRA)	568,10	570,80	2,70	PAV
BR-277	PR	277BPR0390	INÍCIO DA PONTE DA AMIZADE/FRONT BRASIL/PARAGUAI	FIM DA PONTE DA AMIZADE/FRONT BRASIL/PARAGUAI	732,80	733,40	0,60	PAV
BR-280	PR	280BPR0330	ENTR BR-373(A)/PR-180 (MARMELEIRO)	ENTR PR-182 (P/SALGADO FILHO)	254,80	293,80	39,00	PAV
BR-280	PR	280BPR0350	ENTR PR-182 (P/SALGADO FILHO)	ENTR BR-163(A) (DIV PR/SC)	293,80	317,80	24,00	PAV
BR-373	PR	373BPR0450	ENTR BR-277(B) (TRÊS PINHEIROS)	ENTR PR-560 (ACESSO ÁGUA MINERAL SANTA CLARA)	382,40	394,80	12,40	PAV
BR-373	PR	373BPR0455	ENTR PR-560 (ACESSO ÁGUA MINERAL SANTA CLARA)	ENTR PR-281(A) (P/CHOPINZINHO)	394,80	454,30	59,50	PAV
BR-373	PR	373BPR0470	ENTR PR-281(A) (P/CHOPINZINHO)	ENTR PR-281(B)	454,30	460,20	5,90	PAV
BR-373	PR	373BPR0475	ENTR PR-281(B)	ENTR BR-158 (P/CORONEL VÍVIDA)	460,20	481,50	21,30	PAV
BR-467	PR	467BPR0060	ENTR BR-163(B)	ENTR. PR-486/BR-467 (CASCAVEL) (AV. BARÃO DO RIO BRANCO)	102,10	111,70	9,60	DUP
BR-469	PR	469APR1005	ENTR BR-277(A) (ACESSO PONTE TANCREDO NEVES)	ENTR BR-277(B) (ACESSO 2A PONTE SOBRE RIO PARANÁ)	0,00	1,80	1,80	PAV
BR-469	PR	469APR1010	ENTR BR-277(B) (ACESSO 2A PONTE SOBRE RIO PARANÁ)	FRONT BRASIL/ARGENTINA (PONTE TANCREDO NEVES) (PORTO MEIRA)	1,80	2,10	0,30	PAV
BR-469	PR	469BPR0050	PORTAL ACESSO PARQUE NACIONAL	CATARATAS DO IGUAÇU	19,00	30,60	11,60	PAV
BR-487	PR	487BPR0070	DIV MS/PR (INÍCIO TRAVESSIA PONTE S/ RIO PARANÁ)	ACESSO P/ PORTO CAMARGO	0,00	9,50	9,50	PAV

Atestado de Capacidade Técnica 21484100 SEI 50609.003456/2023-55 / pg. 8

BR-487	PR	487BPR0080	ACESSO OESTE ICARAÍMA	ENTR PR-485 (ICARAÍMA)	21,00	23,70	2,70	PAV
BR-487	PR	487BPR0085	ENTR PR-485 (ICARAÍMA)	ENTR PR-082 (P/IVATÉ)	23,70	31,10	7,40	PAV
BR-487	PR	487BPR0090	ACESSO NORTE SANTA ELIZA	ACESSO SUL SANTA ELIZA	45,90	50,50	4,60	PAV
BR-487	PR	487BPR0150	ENTR PR-180/323(B) (CRUZEIRO DO OESTE)	ENTR PR-479 (TUNEIRAS DO OESTE)	105,90	124,60	18,70	PAV
BR-487	PR	487BPR0151	ENTR PR-479 (TUNEIRAS DO OESTE)	GUARITAVA	124,60	141,20	16,60	PAV
BR-487	PR	487BPR0152	GUARITAVA	NOVA BRASÍLIA	141,20	153,70	12,50	PAV
BR-487	PR	487BPR0154	NOVA BRASÍLIA	ENTR BR-272(A) (ANEL VIÁRIO DE CAMPO MOURÃO)	153,70	175,20	21,50	PAV
BR-487	PR	487BPR0155	ENTR BR-272(A) (ANEL VIÁRIO DE CAMPO MOURÃO)	AVENIDA PERIMETRAL TANCREDO NEVES	175,20	178,20	3,00	PAV
BR-487	PR	487BPR0158	AVENIDA PERIMETRAL TANCREDO NEVES	ENTR BR-272(B)	178,20	178,40	0,20	DUP
BR-158	PR	158BPR0900	ENTR BR-369(B) (ACESSO SUDOESTE CAMPO MOURÃO)	ENTR PR-553	229,60	265,60	36,00	IMP
BR-158	PR	158BPR0905	ENTR PR-553	ENTR PR-239/462 (RONCADOR)	265,60	294,50	28,90	IMP

6-DESCRIÇÃO E QUANTIDADE DOS SERVIÇOS EXECUTADOS:

6.1. ESCOPO CONTRATADO

6.1.1. Produto 01 - Coordenação-Geral

- A execução do contrato que ficará encarregada da gestão integral das atividades desenvolvidas no âmbito de todos os demais 09 (nove) produtos da contratação;
- Participar de tratativas com os gestores da Superintendência, relativas às questões administrativas do contrato;
- Acompanhar as atividades dos Produtos, garantir a qualidade e compatibilidade das informações geradas e operacionalizar eventuais ajustes de escopo que forem solicitados pela SR/DNIT/PR;
- Quando demandado, providenciar consultores especializados para atendimento às demandas da Superintendência;
- Providenciar junto ao CREA regional, a devida Anotação de Responsabilidade Técnica – ART, relativa aos serviços objeto do presente Projeto Básico de acordo com a legislação vigente;
- Realizar Auditoria Interna permanente no próprio contrato de assessoramento, visando sua integral aderência ao presente Projeto Básico, às normas internas do DNIT e à legislação em vigor, bem como para a melhoria da eficiência e eficácia das suas atribuições;
- Providenciar e administrar os recursos materiais e humanos que se fizerem necessários à boa execução das atividades de todos os produtos;
- Realizar a capacitação técnica dos profissionais mobilizados e dos servidores do DNIT, quanto à utilização das ferramentas adotadas, sendo renovada em campanhas sistemáticas estabelecidas em cronograma aprovado pelo Órgão;
- Adotar os procedimentos constantes do PMBok – “Project Management Body of Knowledge”, na gestão do contrato;
- Administrar e atribuir tarefas e responsabilidades às equipes dos produtos P03, P04, P05, P06 e P07;
- Preparar viagens e visitas técnicas a serem realizadas aos locais de obras, proporcionando toda as condições necessárias aos profissionais envolvidos;
- As viagens e visitas poderão ser acompanhadas por profissionais da Superintendência e de órgãos de controle e deverão contar, sempre que necessário, com os profissionais tecnicamente habilitados na licitação e com aqueles pertencentes aos produtos concernentes;
- Gerenciamento, Apoio Técnico, Assessoria Técnica, Suporte Técnico, Coordenação Técnica, Gestão de Programas e Governança;
- Consolidar as atestações das quantidades e qualidade dos serviços prestados pelos produtos de assessoramento para compor o relatório consolidado deste produto. Caso solicitado, os relatórios, deste e dos demais produtos, deverão ser elaborados em formato digital, por meio sistema computacional.
- Aplicar o método COSO (Committee of Sponsoring Organizations of the Treadway Commission) como referência para o fortalecimento dos controles internos e da governança, mapeando os possíveis riscos operacionais, a definição de procedimentos padronizados e a rastreabilidade das decisões técnicas, fortalecendo a transparência nos processos de apoio à fiscalização, assegurando que os produtos entregues estejam em conformidade com os requisitos contratuais e normativos;
- Utilizar o método SCRUM para organizar e conduzir as atividades técnicas. Essa metodologia ágil permite dividir as entregas em ciclos curtos e objetivos (sprints), com reuniões periódicas para planejamento, revisão e ajustes rápidos;
- Empregar as metodologias Lean e Six para promover a eficiência operacional e a melhoria contínua. A abordagem Lean contribui para eliminar desperdícios, simplificar rotinas e aumentar a agilidade das atividades técnicas. Já o Six Sigma apoia a identificação, análise e redução da variabilidade, assegurando maior precisão, padronização e qualidade nos resultados entregues.

6.1.2. Produto 02 - Apoio ao Planejamento e Assessoramento Gerencial

- Coletar, compilar, tabular, consolidar e assessorar a análise dos dados e informações visando o preparo e disponibilização das informações gerenciais a respeito das atividades desenvolvidas pela SR/DNIT/PR, por intermédio de sistemas informatizados ou não, possibilitando a produção de informações que deverão integrar a estrutura de dados gerenciais;
- Prover o suporte técnico necessário à elaboração de Termos de Referência e Atos Preparatórios, objetivando a celebração de instrumento de cooperação técnica e congêneres de empreendimentos futuros;
- Desenvolver métodos e mecanismos no estabelecimento de canal de comunicação interna eficaz entre os diferentes setores técnicos;
- Apoio no planejamento, promoção, implementação e monitoramento de programas de desenvolvimento tecnológico e de capacitação técnica;
- Dar suporte ao Setor de Planejamento e Projetos, nos assuntos concernentes às suas atividades em consonância com as normas vigentes;
- Prover suporte técnico no atendimento das demandas de análise dos anteprojetos / projetos de obras relacionadas à infraestrutura de transporte rodoviário, em todas as disciplinas e nas diferentes fases, mediante inspeção de campo, quando necessária;
- Apoio na análise, sob os aspectos técnicos e legais, os pedidos de revisão de projetos de engenharia em fase de obras, e/ou modificação de prazo, e/ou de reequilíbrios econômicos e financeiros contratuais, elaborados pela(s) consultora(s) e/ou construtora(s), com o objetivo de verificar a motivação, a necessidade e se estão de acordo com as normas em vigor, desde que demandado pela SR/DNIT/PR;
- Para os dois itens anteriores, poderá ser acionado, sob demanda, os produtos 08, 09 e 10.
- Apoiar na introdução do fator tempo no planejamento do(s) empreendimento(s), para que se possa estabelecer uma rede de

precedências e identificar caminhos e atividades críticas, de forma a propor medidas corretivas, para evitar e/ou corrigir desvios e atrasos;
- Adotar os procedimentos constantes do PMBok – "Project Management Body of Knowledge", na Gestão dos Empreendimentos;
- Mapear os processos e fluxos, identificar as disfunções, propor novas rotinas, procedimentos e metodologias de trabalho para o aperfeiçoamento dos procedimentos técnico-administrativos;
- Oferecer permanentemente as orientações necessárias ao melhor aproveitamento dos mecanismos de governança disponibilizados e das melhores práticas;
- Deverá desenvolver o aprimoramento da governança, a partir da estrutura existente, atendendo aos fundamentos constantes do "Referencial Básico de Governança", aplicável a Órgãos e Entidades da Administração Pública, publicado pelo Tribunal de Contas da União – TCU/2013;
- Identificar, estruturar e aplicar um programa de capacitação permanente aos gestores do Órgão, junto aos procedimentos e mecanismos de Governança desenvolvidos e implantados;
- Fornecer todo suporte técnico necessário a todos os setores técnicos no desdobramento das ações de implantação dos processos e fluxos de informações internas;
- Propor eventuais melhorias identificadas no decorrer da execução dos trabalhos, proporcionando o aprimoramento contínuo da gestão a partir da estrutura existente;
- Preparar e controlar documentos técnicos e administrativos;
- Atuar no acompanhamento da situação administrativa dos contratos e convênios, termos de compromisso e termos de cooperação técnica, compreendendo prazos, valores e análise de aditivos decorrentes de propostas de alterações contratuais e de delegação de encargos;
- Apoiar nas análises processuais, elaboração de minutas de atas e notas técnicas, subsidiando os pareceres conclusivos e possibilitando a produção de informações que deverão integrar a estrutura de informações gerenciais das deliberações e dos processos administrativos;
- Monitorar a movimentação dos processos e identificar os gargalos com vistas à correção do fluxo e apresentar propostas de ações mitigadoras para as demandas recorrentes;
- Assessorar na gestão dos contratos e convênios, analisando e orientando a SR/DNIT/PR quanto aos pleitos dos contratados e conveniados, bem como, sobre os direitos e deveres das partes, sobre as cláusulas das penalidades e sobre eventuais rescisões contratuais ou denúncia de convênios;
- Examinar previamente, acompanhar o processo e opinar sobre a padronização de instrumentos convocatórios, minutas de editais, contratos, acordos, convênios e demais ajustes (termo de parceria, contratos de gestão e de repasse, termos de colaboração e de fomento, acordos de cooperação técnica ou aditivos contratuais), em consonância às determinações dos Órgãos de Controle Interno e Externo (AUDNIT, PFE, CGU, TCU e MPF, entre outros);
- Apoiar na elaboração e fornecimento de respostas, em tempo hábil, a todos os requerimentos, questionamentos, esclarecimentos e justificativas a Órgãos de Controle Interno e Externo (AUDNIT, PFE, CGU, TCU e MPF, entre outros), bem como no acompanhamento de prazos estipulados para as respostas;
- Dar suporte técnico às comissões de licitações nas respostas relacionadas aos recursos, impugnações e esclarecimentos do procedimento licitatório;
- Estruturar, gerenciar e manter informações administrativas para acompanhamento da legalidade processual, assegurando a otimização dos prazos e a fluidez dos Processos Administrativos no Sistema Integrado de Informações – SEI;
- Dar suporte técnico no acompanhamento regional da execução orçamentária, física e financeira (créditos, empenhos, vinculação de empenhos, pagamentos ou repasses efetuados, relatórios de medição, dentre outros) das ações de empreendimentos da malha de infraestrutura a cargo da SR/DNIT/PR, executados mediante contratos, convênios, termos de compromisso e termos de cooperação técnica, abrangendo o fornecimento de subsídios para a preparação de relatórios gerenciais, quando demandados, e no levantamento de informações para atualização de informações dos programas;
- Dar suporte ao estudo contábil de balanços, contratos sociais, demonstrativos de resultados dos exercícios em licitações;
- Apoiar no atendimento de demandas contábeis, financeiras e orçamentárias no âmbito da Superintendência Regional e Unidades Locais;
- Propor alternativas de execução orçamentária em face de restrições e/ou necessidades de créditos suplementares dos empreendimentos geridos pela Superintendência, envolvendo a alocação dos recursos orçamentários para obras e serviços rodoviários; a avaliação da execução orçamentária de cada exercício e a estimativa das necessidades de adequações orçamentárias ao longo do exercício, incluindo a elaboração de minutas de solicitação de créditos suplementares;
- Coletar e consolidar as informações e os orçamentos para a disponibilidade de recursos dos empreendimentos a cargo da SR/DNIT/PR;
- Levantar a necessidade de recurso orçamentário para perspectivas de empreendimentos futuros (licitações de obras e serviços);
- Assessorar a Superintendência e Unidades Locais na efetivação dos processos, metas e indicadores de desempenho orientados pela gestão estratégica do DNIT;
- Definir e atribuir métricas (planos e ações estratégicas) e ferramentas que irão garantir a qualidade dos processos de auditoria e resultado das medições, do controle da dualidade (monitoramento e registro dos resultados relacionados a execução das atividades);
- Verificar o cumprimento pela(s) empresa(s) executora(s) de Projetos de Engenharia e/ou de Execução de Obras, dos requisitos exigidos pela(s) Seguradora(s) na(s) Apólice(s) de Seguros, para cada Projeto ou Lote de Obras, permitindo, em caso de necessidade, que o DNIT possa acionar a Seguradora quanto a(s) respectiva(s) Cobertura(s) do(s) Seguro(s) Garantia(s);
- Controlar e monitorar os prazos de validade da(s) Apólice(s) de Seguro(s), para cada lote de Projeto de Engenharia e/ou de Execução de Obras;
- Assessoramento na elaboração de documentação técnica para licitação de estudos, projetos e dispositivos relacionados à operação da infraestrutura terrestre no âmbito da Superintendência Regional;
- Assessorar a Superintendência na efetivação dos processos, metas e indicadores de desempenho orientados pela gestão estratégica do DNIT;
- Apoiar na estruturação, gerenciamento e manutenção das informações administrativas para acompanhamento da legalidade processual, assegurando a otimização dos prazos e a fluidez dos Processos Administrativos no Sistema Integrado de Informações – SEI, no âmbito da Superintendência;
- Verificar, através de parâmetros estabelecidos, os aspectos de gestão da qualidade de acordo com os requisitos especificados nos manuais, normas e especificações de serviços, os custos e os prazos estipulados dos empreendimentos;
- No caso de ser identificada alguma irregularidade na elaboração de projeto(s) e/ou na execução das obras, quanto ao cumprimento dos requisitos exigidos pela(s) Seguradora(s) na(s) Apólice(s) de Seguro(s), assessorar o DNIT na preparação de Notificações dirigidas à(s) Consultora(s) e a(s) Seguradora(s);
- Apoio no planejamento, promoção, implementação e monitoramento de programas de desenvolvimento tecnológico e de capacitação técnica, como por exemplo, na implementação do BIM e do GIS no âmbito da Superintendência;
- Utilizar o GeoBIM - Geographic Building Information Modeling na integração de modelos de engenharia (BIM) com dados geoespaciais (GIS), proporcionando uma visão unificada e georreferenciada dos projetos de infraestrutura.

6.1.3. Produto 03 - Apoio à Gestão da Infraestrutura - Obras e Serviços

- Proceder no apoio a análise do(s) projeto(s) visando harmonizar e compatibilizar as soluções técnicas, principalmente quanto às Disciplinas que compõem um Projeto de Infraestrutura;
- Acompanhar, monitorar, controlar, registrar e documentar todo o planejamento, plano de ataque e as etapas de execução e interfaces dos empreendimentos, visando a elaboração de análises e emissão de pareceres e notas técnicas, relativos às obras, serviços e informações das empresas que fazem parte dos empreendimentos, que deverão integrar a estrutura de dados e informações

gerenciais;
- Realização de Auditoria Interna no próprio contrato, bem como apoiar a Superintendência na auditoria dos demais contratos vigentes na SR/PR.
- Verificar, através de parâmetros estabelecidos, os aspectos de gestão da qualidade de acordo com os requisitos especificados nos manuais, normas e especificações de serviços, os custos e os prazos estipulados dos empreendimentos;
- Comparar a execução física com a execução financeira das obras, de modo a corrigir eventuais desvios, com o objetivo de preparar as informações necessárias para as estimativas do fluxo de pagamentos para os contratos do(s) empreendimento(s), de forma a antecipar a necessidade de efetuar os empenhos necessários à cobertura financeira das medições ou efetuar novos repasses aos convenentes;
- Dar suporte técnico SR/DNIT/PRno monitoramento da evolução de estudos e projetos de empreendimentos futuros, e que estão dispostos na malha de infraestrutura do Estado do Paraná;
- Acompanhar a elaboração dos projetos como executados – "*As Built*", pelas(s) Supervisora(s) e Construtora(s), verificando o atendimento às prescrições do Escopo Básico EB-117 das Diretrizes Básicas para Elaboração de Estudos e Projetos Rodoviários – DNIT, Ed. 2006, e a adoção dos procedimentos para a obtenção dos elementos necessários à elaboração do projeto como construído "*As Built*", que tem como objetivo obter as informações sobre as soluções técnicas adotadas após a execução das obras. E bem como apresentar os indicadores das condições técnicas de caráter estrutural (D0) e funcional (IRI) do empreendimento que foi entregue;
- Efetuar o controle da evolução física-financeira do(s) empreendimento(s), mediante informações a serem fornecidas pelas empresas supervisoras e por meio da realização de visitas técnicas às obras, juntamente com a fiscalização. Neste caso deverão ser elaborados relatórios que incluam as Curvas de Valor Agregado (Curvas S), mensal e acumulada, respectivamente;
- Participar em conjunto com o(s) contratado(s) e/ou a SR/DNIT/PR, da definição de soluções de questões técnicas ou contratuais dos empreendimentos em andamento, seja por rotina ou por iniciativa de qualquer das partes envolvidas, assessorar na na proposição soluções de problemas aos imprevistos surgidos durante a execução do empreendimento;
- Apoio na análise dos relatórios mensais elaborados pelas supervisoras das obras e avaliar os índices de produtividade, conforme critérios a serem estabelecidos pelo DNIT;
- Atuar no acompanhamento físico-financeiro, administrativo e legal, de contratos e convênios, termos de compromisso e termos de cooperação técnica, principalmente, no que se refere ao prazo de execução do(s) empreendimento(s) e atendimento das metas estabelecidas, por meio da análise da evolução da situação física e financeira das obras e serviços. No caso dos convênios, este acompanhamento terá, também, o objetivo de verificar a compatibilidade entre os quantitativos medidos e os repasses efetuados;
- Análise de projetos básicos, executivos e anteprojetos com escopo de duplicação, adequação de capacidade, implantação e pavimentação, construção, restauração, conservação, recuperação de rodovias, contemplando ainda projetos de contenções de taludes, encostas e obras de arte especiais.
- Apoiar na verificação da qualidade, adequabilidade de prazos, custos e compatibilidade das soluções técnicas adotadas nos projetos pelas diversas empresas (de modo que o projeto satisfaça às necessidades para as quais será empreendido) e para que as atividades dos serviços da empresa executora sejam cumpridas e validadas no prazo estipulado.

6.1.4. Produto 04 - Apoio Técnico e Operacional às Unidades Locais

- Coletar, compilar, tabular, consolidar e assessorar a análise os dados e informações visando o preparo e disponibilização das informações gerenciais a respeito das atividades desenvolvidas pela Unidade Local, por intermédio de sistemas informatizados ou não, possibilitando a produção de informações que deverão integrar a estrutura de dados gerenciais a serem disponibilizados para a Superintendência Regional;
- Mapear os processos e fluxos, identificar as disfunções, propor novas rotinas, procedimentos e metodologias de trabalho para o aperfeiçoamento dos procedimentos técnico-administrativos;
- Fornecer todo suporte técnico necessário a todas as áreas de atuação da Unidade Local no desdobramento das ações de implantação dos processos e fluxos de informações internas;
- Propor eventuais melhorias identificadas no decorrer da execução dos trabalhos, proporcionando o aprimoramento contínuo da gestão a partir da estrutura existente da Unidade Local;
- Apoiar nas análises processuais, elaboração de minutas de atas e notas técnicas, subsidiando os pareceres conclusivos e possibilitando a produção de informações que deverão integrar a estrutura de informações gerenciais das deliberações e dos processos administrativos da Unidade Local;
- Monitorar a movimentação dos processos e identificar os gargalos com vistas à correção do fluxo e apresentar propostas de ações mitigadoras para as demandas recorrentes;
- Assessorar na gestão dos contratos e convênios, analisando e orientando a Unidade Local quanto aos pleitos dos contratados e conveniados, bem como, sobre os direitos e deveres das partes, sobre as cláusulas das penalidades e sobre eventuais rescisões contratuais ou denúncia de convênios;
- Apoiar na estruturação, gerenciamento e manutenção das informações administrativas para acompanhamento da legalidade processual, assegurando a otimização dos prazos e a fluidez dos Processos Administrativos no Sistema Integrado de Informações – SEI, no âmbito da Unidade Local;
- Dar suporte técnico no acompanhamento dos contratos da Unidade Local da execução orçamentária, física e financeira (créditos, empenhos, vinculação de empenhos, pagamentos ou repasses efetuados, relatórios de medição, dentre outros) das ações de empreendimentos, executados mediante contratos, convênios, termos de compromisso e termos de cooperação técnica, abrangendo o fornecimento de subsídios para a preparação de relatórios gerenciais, quando demandados, e no levantamento de informações para atualização de informações dos programas;
- Assessorar as Unidades Locais na efetivação dos processos, metas e indicadores de desempenho orientados pela gestão estratégica do DNIT;
- Assessoramento na elaboração de análises e emissão de pareceres e notas técnicas, relativos às obras, serviços e informações das empresas que fazem parte dos empreendimentos da Unidade Local, que deverão integrar a estrutura de dados e informações gerenciais;
- Verificar, através de parâmetros estabelecidos, os aspectos de gestão da qualidade de acordo com os requisitos especificados nos manuais, normas e especificações de serviços, os custos e os prazos estipulados dos empreendimentos;
- Dar suporte técnico para a Unidade Local no monitoramento da evolução de estudos e projetos de empreendimentos futuros, e que estão dispostos na malha de infraestrutura do Estado do Paraná;
- Apoiar na consolidação das informações fornecidas pelas Unidades Locais, sobre as respectivas malhas rodoviárias, a fim de subsidiar as análises estatísticas das rodovias em âmbito nacional, bem como o atendimento do cálculo da CIDE (Contribuição e Intervenção no Domínio Econômico) conforme estabelecido no Decreto 7764/2012;
- Participar em conjunto com o(s) contratado(s) e/ou a SR/DNIT/PR, da definição de soluções de questões técnicas ou contratuais dos empreendimentos em andamento, seja por rotina ou por iniciativa de qualquer das partes envolvidas, assessorar na proposição de soluções de problemas aos imprevistos surgidos durante a execução do empreendimento;
- Assessorar a análise dos relatórios mensais elaborados pelas empresas contratadas no âmbito da Unidade Local e avaliar os índices de produtividade, conforme critérios a serem estabelecidos pelo DNIT;
- Acompanhar, junto à Unidade Local, a execução física com a execução financeira das obras, de modo a corrigir eventuais desvios, com o objetivo de preparar as informações necessárias para as estimativas do fluxo de pagamentos para os contratos do(s) empreendimento(s), de forma a antecipar a necessidade de efetuar os empenhos necessários à cobertura financeira das medições ou efetuar novos repasses aos convenentes;
- Acompanhar a elaboração dos projetos como executados – "*As Built*", pelas(s) Supervisora(s) e Construtora(s), que tem como objetivo obter as informações sobre as soluções técnicas adotadas após a execução das obras. E bem como apresentar os indicadores das

condições técnicas de caráter estrutural (D0) e funcional (IRI) do empreendimento que foi entregue, dirimindo dúvidas sobre as condições físicas e operacionais das rodovias;
- Apoiar na verificação da qualidade, adequabilidade de prazos, custos e compatibilidade das soluções técnicas adotadas nos projetos pelas diversas empresas (de modo que o projeto satisfaça às necessidades para as quais será empreendido) e para que as atividades dos serviços da empresa executora sejam cumpridas e validadas no prazo estipulado.

6.1.5. Produto 05 - Apoio e Assessoramento Técnico à Gestão das Ações de Meio Ambiente e Desapropriação/Reassentamento

- Prover ao DNIT, por meio de profissionais habilitados e capacitados, suporte técnico e legal necessário para o cumprimento da legislação ambiental vigente, das condicionantes das Licenças Ambientais pertinentes (LP, LI e LO) e da Autorização para Supressão Vegetal dos empreendimentos afetos a SR/DNIT/PR;
- Apoiar na análise de Projeto Executivo para Plano de Recuperação de Áreas Degradadas – PRAD;
- Apoiar na análise de Inventário Florestal;
- Assessoramento na realização de vistorias técnicas das obras em andamento para avaliar o atendimento das exigências das licenças ambientais;
- Apoiar na análise de Projeto Executivo do Plantio Compensatório;
- Apoiar na elaboração de documentos técnicos, tais como respostas e/ou pareceres técnicos para órgãos ambientais e intervenientes no processo de licenciamento;
- Subsidiar, a partir de análises dos instrumentos legais e jurisprudências, as Defesas Administrativas a serem apresentados junto aos Órgãos Ambientais Fiscalizadores tais como IBAMA, Órgãos Estaduais de Meio Ambiente, Instituto Chico de Conservação da Biodiversidade-ICMbio;
- Consolidar e assessorar na análise das informações prestadas pela(s) Gerenciadora(s) e/ou supervisora(s) Ambiental(is) do(s) empreendimento(s);
- Apoiar na análise dos produtos de desapropriação e reassentamento, conforme escopo definido nos normativos do DNIT que tratam do tema, mediante demanda da SR/DNIT/PR;
- Elaboração e análise de estudos ambientais e estudos de desapropriação de obras rodoviárias;
- Apoiar à SR/DNIT/PRna celebração de acordos na esfera administrativa ou judicial e para a promoção dos registros cartoriais pertinentes;
- Gestão ambiental com elaboração e análise de estudos ambientais incluindo apoio de estudos e projetos ambientais, com o acompanhamento de procedimentos voltados para o licenciamento ambiental;
- Consolidar e apresentar, em relatório, todas as informações referentes às desapropriações e relocações dos empreendimentos, de forma a possibilitar ao DNIT uma visão global do avanço das liberações de áreas, necessárias à realização das obras, no tempo adequado, assim como alertar quanto a situações problemáticas que se apresentarem antes e no decorrer da realização dos serviços;
- Acompanhar e apoiar na execução da programação estabelecida pela Coordenação de Engenharia no que se refere ao desenvolvimento da operação de infraestrutura terrestre no âmbito da Superintendência Regional;
- Suporte na análise dos estudos, anteprojetos e projetos relacionados às operações, avaliar a sua qualidade técnica e recomendar sua aprovação no âmbito da Superintendência Regional;
- Assessorar a Coordenação de Engenharia quanto às atribuições do DNIT como Autoridade de Trânsito.

6.1.6. Produto 06 - Apoio à Comunicação Social

- Apoio técnico e audiovisual para a realização de eventos de divulgação do andamento dos empreendimentos;
- Conceber e elaborar material informativo para divulgação dos empreendimentos e seus resultados;
- Acompanhar e monitorar os programas de reassentamentos previstos no(s) Projeto(s) e no(s) Plano(s) Básico(s) Ambiental(is), necessários à realização do empreendimento, e apoiar na análise das pesquisas básicas de vulnerabilidade socioeconômica e do trabalho social desenvolvido pela executora;
- Atuar na elaboração de informações a serem prestadas para órgãos governamentais;
- Consolidar o levantamento de dados e de informações referentes aos tópicos abordados nos Produto 01, 02, 03, 04, 05 e 07, destinadas a alimentar a Assessoria de Comunicação Social do Departamento, na divulgação dos empreendimentos;
- Atuar na elaboração, para o DNIT, de minutas de notas que serão disponibilizadas à imprensa sobre a situação dos empreendimentos;
- Prover o suporte técnico para atendimento as demandas de comunicação interna e externa, alinhadas aos setores competentes no órgão (Assessoria de Comunicação – ASCOM/DNIT/SEDE).

6.1.7. Produto 07 - Apoio ao Processamento de Dados e T.I.

- Realizar a manutenção de sistemas e aplicativos de propriedade da SR/DNIT/PR de acordo com metodologia e técnicas adequadas, visando atender aos objetivos estabelecidos quanto à qualidade, custos, prazos e benefícios dos diversos setores dos empreendimentos.
- Realizar as tarefas pertinentes ao *hardware e software*, bem como analisar dados, apoiar e auxiliar na implementação de painéis em B.I. (*Business Intelligence*) do DNIT;
- Gerir, organizar e manipular informações e dados pertencentes ao banco de dados pertinentes a equipe dos produtos e a SR/DNIT/PR;
- Suporte aos sistemas para monitoramento e acompanhamento físico, financeiro e contábil das obras, estudos e projetos, situação dos contratos e informações de interesse relacionadas aos empreendimentos;
- Apoiar e dar suporte a SR/DNIT/PR na utilização de sistemas do DNIT;
- Mapear tramitação de processos no âmbito da Superintendência Regional e Unidades Locais para interagir com os sistemas existentes (SEI, entre outros);
- Mapear junto ao Produto P06 - Apoio à Comunicação Social - e junto à Assessoria de Comunicação/ASCOM/DNIT/SEDE a melhor forma de disponibilizar e manter atualizado portal específico para os empreendimentos na internet, a ser estruturado e alojado no portal oficial do DNIT, segundo especificações deste, contendo informações gerenciais relevantes com espaço específico para o arquivamento e disponibilização, desenvolvendo, inclusive, a concepção e elaboração de conteúdo e de alternativas de soluções gráficas para divulgação nas mídias digitais utilizadas pelo DNIT;
- Apoio na análise das necessidades de infraestrutura de TI da SR/DNIT/PR, indicando as melhores especificações de hardware e software, caso necessário;
- Armazenar, em ambiente virtual, por meio de um provedor de computação na nuvem, no escritório responsável pelos serviços de acompanhamento gerencial, de acordo com normas técnicas, toda documentação deste contrato relativa ao apoio, assessoramento e engenharia consultiva à SR/DNIT/PR, arquivada de maneira organizada e sistemática.

6.1.8. Produto 08 - Consultoria Especializada

- Dirimir questões de ordem técnica, de modo a adequar e direcionar as equipes nas análises complexas de acordo com a área de produto pertinente;
- Assessorar na organização de determinada área ou tarefa/atividade;
- Orientar e esclarecer em questões relacionadas com a sua área de especialização.

6.1.9. Produto 09 - Produto de Apoio na Gestão de Projetos

- Elaborar e apresentar a contratada, quando demandado pela fiscalização do contrato, os processos de Revisão do Projeto na Fase de Obras ou adequações técnicas no projeto, com todas as memórias de cálculo e fundamentação técnica que motivaram as modificações quantitativas e qualitativas, de cada proposta, conforme modelo adotado pelo DNIT, quando for o caso;
- Adquirir, de forma proativa todas as informações necessárias para o desenvolvimento e conclusão dos serviços;
- Apoio na análise e/ou adequação e/ou revisão e/ou atualização de projetos e orçamentos no âmbito da infraestrutura rodoviária;
- Elaboração de análises técnicas, de estudos, projetos, anteprojetos e especificações de obras, desde que esta atividade não entre em conflito com alguma atividade já prevista no escopo de algum contrato de Supervisão ou Gerenciamento da SR;
- Realizar visita ao local do empreendimento e levantamentos com as partes interessadas. Até que todas as dúvidas ou pendências se esgotem ao longo do desenvolvimento do projeto, novas visitas e reuniões poderão se fazer necessários, devendo a equipe da contratada estar disponível para atender a tais eventos;
- Realizar os serviços seguindo as diretrizes estabelecidas na Instrução Normativa nº 12 de 08 de junho de 2022 ou a que vier a substitui-la, devendo conter tantos volumes, seções, subseções e anexos quantos forem necessários e suficientes para apresentação do seu detalhamento e compreensão;
- Apoio na verificação da qualidade, adequabilidade de prazos e custos e compatibilidade das soluções técnicas adotadas pelas diversas empresas projetistas;
- Apoio em processos de auditorias de qualidade demandadas pela Superintendência ou por órgãos de controle;
- Apoio na análise dos projetos básicos ou executivos, com o objetivo de se inteirar de suas características técnicas, das soluções de projeto e das condicionantes ambientais e outros aspectos particulares das obras, visando harmonizar e compatibilizar as soluções técnicas, principalmente quanto aos projetos das disciplinas de um empreendimento rodoviário;
- Elaborar relatório contendo a fundamentação técnica que motivou as modificações quantitativas e qualitativas, de cada proposta;
- A atualização do projeto executivo de engenharia para execução das obras, assim como todos os serviços previstos serão desenvolvidos sequencialmente dentro das seguintes fases:
- Coleta e análise dos dados existentes do Projeto Executivo Original;
- Estudos de Traçado;
- Estudos de Tráfego;
- Estudos Topográficos;
- Estudos Hidrológicos;
- Estudos Hidráulicos de OAEs;
- Estudos Geológicos;
- Estudos Geotécnicos;
- Estudos Geotécnicos – sondagens de OAE; e
- Componente Ambiental.
- Serão utilizadas, onde couber, as Instruções de Serviço: IS-201; IS-202; IS-203; IS-204; IS-207; IS214; IS-226; IS-246;
- Elaboração de Relatório contendo, os Estudos e Soluções a serem adotadas, devidamente justificadas.
- Relatórios contendo Projeto Geométrico, de Terraplenagem, Pavimentação, Drenagem, Obras de Arte Correntes, OAE’s, Obras Complementares, Sinalização, Componente Ambiental, Gráfico linear de localização das Fontes de materiais, Orçamento etc.

6.1.10. Produto 10 - Realização de estudos, levantamentos, ensaios especiais e treinamentos

- A identificação das necessidades técnicas dos servidores e a promoção da capacitação gradativa dos mesmos frente aos trabalhos desenvolvidos, a partir das melhorias introduzidas pela gestão pública e a engenharia consultiva;
- Realização de capacitação técnica/treinamentos dos profissionais mobilizados e dos servidores da Superintendência, quanto à utilização das ferramentas adotadas;
- Também será admitida a aquisição de licenças complementares dos *Softwares AutoCAD* e Civil 3D ou similar; *TOPOGRAPH* ou similar; *MS Project* ou similar; ArcGIS ou similar; Compor 90 ou similar; Sistema para solução de Gestão de Ativos; e demais *softwares*/sistemas que se fizerem necessários à completa execução dos serviços. Vale ressaltar que não será permitida a aquisição de licenças sem a anuência da fiscalização do contrato.
- Realização de inspeções e ensaios extraordinários de emergência;
- Suporte aos Produtos 01 a 07, por meio de levantamentos ou outras ações que se fizerem necessários para a execução do referido produto;
- Suporte aos Produtos 08 e 09, por meio de levantamentos ou outras ações que se fizerem necessários para a execução do referido produto;
- Quando demandado pela fiscalização do contrato, a consultora dará Apoio Técnico à fiscalização do contrato na realização dos ensaios especiais, os quais deverão ser contratados com empresas especializadas para execução. Dentre outros, os ensaios possíveis de serem realizados constam da relação a seguir, destaca-se que a lista abaixo não é exaustiva:
- Ensaios de Concreto;
- Densidade do CBUQ com Gama Densímetro;
- Determinação da Abrasão "Los Angeles” (Agregado);
- Sondagem Rotativa com Recuperação de Rocha;
- Sondagem a Percussão - SPT
- Cisalhamento Direto de Solo;
- Difratrometria de Raio-X;
- Esclerometria;
- Geo-radar;
- Pêndulo Britânico;
- Prova de Carga em fundações (estática e dinâmica);
- Resistência Uniaxial de Rocha;
- Scanner MIT (barras de transferência);
- Triaxiais de Solo ou Rocha;
- Vane Test (Palheta);
- Monitoramento de Vibrações (Desmonte de Rochas)
- Prova de carga dinâmica de estruturas;
- Ensaio de integridade: PIT (pile integrity tester);
- Outros ensaios/levantamentos que não listados anteriormente.
- Ao Veículo Aéreo Não Tripulado – Vant:
- O uso do veículo aéreo não tripulado deverá ser utilizado nos diversos grupos de processo do empreendimento: estudos, levantamentos, planejamento, execução, monitoramento e controle, a fim de garantir e controlar os requisitos de qualidade, custo e prazo da obra (antes e durante a etapa construtiva e, quando finalizada);
- O veículo aéreo dará suporte a equipe dos produtos em todos os aspectos dos processos da malha de infraestrutura das equipes: inspecionar, monitorar, mapear, levantar, filmar, fotografar e sobrevoar grandes áreas, dos diversos tipos e panoramas do empreendimento (obras e serviços contratados e futuros) ou outra atividade que a Superintendência entender como necessária;
- A equipe dos produtos poderá obter dados e avaliar o andamento da obra, ou de uma atividade específica, e então, fundamentar relatório ou perícia e emitir laudo de "conforme" ou "desconforme". Bem como, analisar riscos, classificar e identificar anomalias e

falhas, relacionadas aos fatores de construção, manutenção, depreciação, segurança, funcionalidade, comprometimento da vida útil, perda de desempenho, entre outras circunstâncias e áreas de interesse demandadas pela Superintendência: sensoriamento remoto, mapeamento, monitoramento de tráfego, pesquisa etc.;
- A coleta das informações deverá ser feita através de um veículo de qualidade profissional (câmera, estabilização e posicionamento global) para gerar fotos e vídeos com excelente resolução e oferecer ao cliente os melhores resultados;
- A inspeção da atividade deverá ser realizada e/ou acompanhada por profissional capacitado, capaz de coletar e fornecer dados tomados por meio de visualização (filmagem e/ou fotografias) referentes aos aspectos de qualidade de um serviço ou produto;
- As condições do veículo aéreo precisam ser avaliadas com frequência: desempenho, funcionalidade, vida útil, segurança, estado de conservação, manutenção, utilização e operação, de acordo com as especificações do fabricante, a fim de atender as necessidades da SR/DNIT/PR, quando solicitadas;
- É obrigatório possuir seguro com cobertura contra danos a terceiros nas operações de aeronaves aéreas não tripuladas;
- O cadastro do veículo (aeromodelos ou RPA Classe 3) deverá ser feito pelo Sistema de Aeronaves Não Tripuladas (SISANT) da ANAC.

6.2. SERVIÇOS REALIZADOS

6.2.1. Produto 01 – Coordenação-Geral

- Suporte técnico às atividades de fiscalização da execução e manutenção dos serviços complementares e de apoio vinculados às atribuições não delegadas do DNIT, com foco na verificação da conformidade contratual, desempenho dos serviços prestados e atendimento aos normativos institucionais.
- Atuação no âmbito das tratativas técnicas e administrativas com os gestores da Superintendência Regional, prestando suporte qualificado às deliberações relacionadas à gestão contratual, alinhamento de diretrizes operacionais e atendimento às exigências administrativas vinculadas ao contrato.
- Prestação de suporte técnico especializado no atendimento às demandas relacionadas à gestão, controle e monitoramento das contratações e entregas vinculadas aos objetos delegados por competência.
- Apoio técnico na elaboração de documentos institucionais no âmbito da Superintendência, em atendimento a demandas e solicitações oriundas de solicitações externas.
- Elaboração do planejamento estratégico com avaliação de desempenho, por meio da definição, implantação e acompanhamento de indicadores estruturados com base na Matriz Lógica e nos fundamentos de medição e gestão do desempenho estabelecidos pelo *método Balanced Scorecard (BSC)*, incluindo a definição de metas, iniciativas, projetos estratégicos e mapas estratégicos alinhados ao planejamento institucional.
- Prestação de assessoramento técnico à estruturação e implantação do Escritório Local de Gestão Estratégica (EGE) e do Escritório de Gestão de Projetos (EGP), com base nas áreas de conhecimento estabelecidas pelo *Project Management Body of Knowledge (PMBOK) do Project Management Institute (PMI*), abrangendo a gestão integrada de escopo, prazos, qualidade, custos, riscos, aquisições, integração, recursos, comunicações e partes interessadas, no contexto dos empreendimentos rodoviários sob jurisdição da Superintendência. As atividades compreendem a revisão e a adaptação metodológica das práticas de Gerenciamento da Estratégia, Gerenciamento de Processos e Gerenciamento de Projetos, incluindo, entre outras ações, o mapeamento e redesenho de processos e fluxos de informação, customização de ferramentas de gestão, definição e implantação de processos prioritários e a formulação de indicadores de desempenho para suporte à tomada de decisão;
- Utilização da metodologia PRINCE2 como base para a gestão estruturada dos projetos de assessoramento técnico ao DNIT. Com foco em controle, clareza de papéis e entregas orientadas por produto, a abordagem contribui para a organização das atividades, mitigação de riscos e alinhamento com os objetivos contratuais. Documentos como Plano de Projeto e Registro de Riscos reforçam a transparência e a efetividade na comunicação com a fiscalização;

6.2.2. Produto 02 – Planejamento e Assessoramento Gerencial

- Análise da morfologia e das inclinações do terreno ao longo de 77,4 km na BR-153 e 105,5 km na BR-158, identificando áreas críticas para movimentação de terra e contenções.
- Mapeamento dos tipos de solos e formações rochosas predominantes, avaliando estabilidade, permeabilidade e suscetibilidade a processos erosivos da BR153 e BR-158.
- Identificação de Unidades de Conservação, Áreas de Preservação Permanente (APPs) e sítios arqueológicos para estudos de traçados, no âmbito do estudo de traçado da BR153 e BR-158.
- Análise de Pontos Críticos e Implantação de Faixas Adicionais, no âmbito do estudo de traçado da BR-153 e BR-158.
- Análise das condições de mobilidade, acessibilidade e segurança viária nos segmentos das BR-153 abrangendo readequação geométrica e implantação de dois contornos rodoviários (Ipiranga e Imbituva) e na BR-158 análise de quatro interseções (Campo Mourão, PR-553, Roncador e PR-364).
- Análise e desenvolvimento de relatórios periódicos de indicadores (RPI).
- Desenvolvimento, análise e implementação de dashboards interativos e painéis gerenciais baseados no Power BI, abordando a gestão financeira, operacional, contratual e de segurança viária das rodovias federais no Paraná.
- Implementação de indicadores utilizando *Power BI, Python* e VBA, com os seguintes painéis desenvolvidos:

  a) Painel Financeiro Geral – Monitoramento do orçamento, empenhos, pagamentos e saldo financeiro dos contratos.
  b) Painel Financeiro por Contrato – Análise do desempenho financeiro de cada contrato, prevendo possíveis insuficiências de empenho.
  c) Painel de Medições – Análise das medições contratuais e seus impactos no orçamento.
  d) Painel de Gestão Operacional – Indicadores de segurança viária, sinistros e eficiência da fiscalização.
  e) Painel de Equipamentos – Monitoramento de dispositivos de fiscalização e sua relação com a segurança viária.
  f) Painel de Desempenho Geral – Análise integrada do Índice de Condição da Manutenção (ICM) e do consumo financeiro.
  g) Painel Mapa da Manutenção – Visualização georreferenciada da condição da malha viária e do consumo financeiro por trecho.
  h) Painel de Desempenho Contratual – Evolução dos contratos de manutenção e seus impactos no ICM.

- Automação de análises e disponibilização de informações em tempo real através da plataforma web integrada ao DNIT.
- Melhoria na gestão contratual, identificando contratos críticos com insuficiência de empenho para evitar paralisações inesperadas.
- Monitoramento da segurança viária, correlacionando sinistros e presença de dispositivos de fiscalização;
- Aplicação da metodologia BIM (Building Information Modeling) nos estudos de traçado e planejamento das BR-153 e BR-158, integrando informações geotécnicas, ambientais e de mobilidade em modelos tridimensionais colaborativos, com vistas à melhoria da gestão de dados, antecipação de conflitos de projeto e suporte à tomada de decisão, alinhada às diretrizes da Estratégia BIM BR e aos manuais técnicos do DNIT.
- Aplicação do método *Balanced Scorecard (BSC)*, como instrumento de gestão estratégica, auxiliando na priorização das entregas técnicas, no monitoramento da qualidade dos produtos, na gestão de prazos e na identificação de oportunidades de melhoria contínua.
- Otimização de recursos, acompanhando o desempenho financeiro dos contratos para melhor alocação de investimentos em manutenção.
- Estudo inicial buscando identificar as melhores estratégias e tecnologias para atender as necessidades do DNIT com a utilização de ferramentas de Inteligência Artificial (IA), foram desenvolvidas rotinas automatizadas de análise textual e classificação de documentos administrativos, por meio de modelos de processamento de linguagem natural (NLP), contribuindo para a triagem eficiente de demandas e organização de grandes volumes de informação em processos SEI. O apoio da IA também vem sendo explorado na geração de relatórios gerenciais dinâmicos, com integração a painéis interativos e mecanismos preditivos que fornecem alertas para

situações críticas, contribuindo diretamente para o monitoramento estratégico e a gestão proativa do contrato.

6.2.3. Produto 03 – Apoio à Gestão da Infraestrutura - Obras e Serviços

- Avaliação técnica de projetos de engenharia abrangendo implantação, restauração e ampliação de infraestrutura viária, passarelas, Obras de Arte Especiais (OAEs), dispositivos de acesso e vias marginais.
- Desenvolvimento, implementação e atualização de sistemas de monitoramento contratual voltados ao acompanhamento do progresso físico-financeiro, apoio à fiscalização e suporte à tomada de decisão na gestão de contratos administrativos.
- Produção de relatórios, notas técnicas e planos de ação para resolução de conflitos, melhoria da segurança viária e adequação de projetos.
- Elaboração de orçamentos e documentos técnicos para subsidiar a elaboração de termos de referência voltados a projetos de infraestrutura de transportes, com base nas metodologias e diretrizes estabelecidas nos Manuais Técnicos do DNIT, observando parâmetros atualizados de engenharia, critérios normativos e referências oficiais de custos.
- Condução de análises jurídicas e técnicas voltadas à regularização de acessos, pleitos de ressarcimento e autorizações para intervenções em infraestrutura, com fundamento na conformidade legal, normativas vigentes e princípios de responsabilização administrativa.
- Elaboração de estudos de viabilidade técnica e jurídica para intervenções pontuais na malha rodoviária, incluindo a análise de restrições de tráfego, procedimentos de municipalização de trechos e a avaliação de auditorias e demandas de ressarcimento, considerando os aspectos normativos, operacionais e institucionais envolvidos.
- Suporte técnico na análise de anteprojetos e projetos de engenharia relacionados à infraestrutura de transporte rodoviário, abrangendo múltiplas disciplinas (geometria, pavimentação, drenagem, obras de arte, sinalização, entre outras) e contemplando todas as fases do ciclo de projeto.
- Mapeamento, análise crítica e diagnóstico de projetos de infraestrutura de transportes, com identificação de entregas contratuais, inconformidades, atrasos e descumprimentos de obrigações pactuadas, resultando na formulação de recomendações técnicas corretivas e propostas de aprimoramento dos processos de execução contratual.
- Assessoramento técnico de programas estratégicos do DNIT, tais como CREMA (Contratos de Restauração e Manutenção), BR-Legal (Programa de Segurança nas Rodovias Federais), PATO (Programa de Apoio Técnico Operacional), Revitaliza-BR, PROARTE (Programa de Manutenção e Reabilitação de Estruturas), PROFAIXA (Programa Federal de Faixas de Domínio) e demais iniciativas institucionais.

6.2.4. Produto 04 – Apoio Técnico e Operacional às Unidades Locais

- Apoio técnico no gerenciamento de contratos de construção, manutenção, e conservação de rodovias, bem como dos contratos de supervisão. Objetivando que os resultados sejam atingidos através do controle de custos, cumprimento de prazos, qualidade das obras;
- Realização de estudos de ciências geotécnicas com elaboração de pareces e notas técnicas para a segurança e estabilidade de obras de engenharia rodoviária; Elaboração de relatórios de investigação geotécnica, estudos de estabilidade de taludes, consultoria para definição de pontos de sondagem, e de pontos para instalação de inclinômetros e piezômetros;
- Execução dos Serviços de consultoria rodoviária em geral, nas diversas unidades locais do DNIT do Paraná;
- Levantamento topográfico com uso de equipamentos como estação total, GPS RTK, Veículo Aéreo não Tripulado (VANT), resultando em mapas e plantas topográficas contendo dados de elevação, coordenadas geográficas, perfis topográficos e cadastro de elementos;
- Execução de serviços de geoprocessamento com elaboração de mapas e cartas, análises espaciais para identificação de padrões e tendências, processamento e análise de imagens de satélite e imagens aéreas obtidas por Veículo Aéreo não Tripulado (VANT).
- Elaboração de pareceres técnicos de ocupação de faixa de domínio objetivando a emissão de anuência administrativa pelo DNIT;
- Elaboração de pareceres e notas técnicas de condições das rodovias para defesa de processos judiciais sobre acidentes de trânsito;
- Levantamentos e medição em campo e elaboração de orçamentos para cobrança de danos ao patrimônio público por parte do DNIT;
- Elaboração de inventário e cadastro de dispositivos rodoviários, para utilização em processos de federalização ou municipalização de rodovias;
- Elaboração de inventário e cadastro da faixa de domínio de ferrovia incluindo itens relevantes de ocupação da faixa de domínio, para subsídio de processo judicial de desocupação de faixa de domínio;
- Elaboração de Notas e Pareceres Técnicos de análise de Reequilíbrio Econômico e Financeiro (REF) de contratos de manutenção e construção rodoviária;
- Elaboração de relatório circunstanciado de análise de Revisão de Projeto em Fase de Obra (RPFO), de obra de construção rodoviária;
- Vistoria em campo e elaboração de Notas e Pareceres Técnicos de identificação de acessos irregulares à rodovias federais;
- Elaboração de projeto, quantificação, orçamento e memorial descritivo para obras de reforma de prédio administrativo do DNIT;
- Elaboração de ferramentas gerenciais através de *Dahsboards* em *Power BI,* permitindo a análise de dados estatísticos de desempenho e de acidentes de trânsito;
- Elaboração de relatório mensal de atividades desenvolvidas de acordo com as normas técnicas do DNIT e termo de referência do edital.

6.2.5. Produto 05 – Apoio Técnico em Desapropriações e Faixa de Domínio

- Elaboração de orientações técnicas acerca da aplicabilidade das normas pertinentes a área de atuação ambiental.
- Análise dos componentes ambientais constantes dos anteprojetos/projetos de engenharia.
- Auxílio na especificação técnica dos termos de referência e orçamento para concorrências públicas.
- Análise de Projeto de Desapropriação e Projeto Executivo, com emissão de parecer técnico.
- Análise de Inventário Florestal e processos administrativos e jurídicos SEI (Sistema Eletrônico de Informações).
- Execução de levantamentos aerofotogramétricos com drone, com coleta de imagens georreferenciadas e aplicação de metodologia precisa de controle de pontos em solo (GCPs). As imagens capturadas foram processadas utilizando o software *Agisoft Metashape*, permitindo a geração de ortofotos.
- Utilização de ferramentas de Sistemas de Informações Geográficas (GIS) para o processamento, análise espacial e integração de dados georreferenciados, subsidiando estudos ambientais, desapropriações e planejamento de intervenções.
- Vistorias de campo para consolidação da faixa de domínio e coleta de informações junto a lindeiros para desapropriação.
- Levantamento topográfico de áreas desapropriadas e a desapropriar.
- Contato e articulação com órgãos públicos (prefeituras, DER, cartórios e órgãos ambientais).
- Elaboração de Relatórios Técnicos, Notas Técnicas e Pareceres Técnicos.
- Viabilizar a aplicabilidade de ações sustentáveis relativos ao método Carbono zero, procurando reduzir ou neutralizar as emissões de gases de efeito estufa (GEE).

6.2.6. Produto 06 – Apoio à Comunicação Social

- Produção de Conteúdo para Comunicação Externa abrangendo produção de *press releases*, incluindo fotos e vídeos, sobre as ações do DNIT/PR. Elaboração de notas oficiais para responder a demandas de veículos de comunicação encaminhadas pela Sede.
- Produção de Conteúdo para Comunicação Interna através de criação de canais, como *newsletters* (digitais e em vídeo), jornal mural e grupos em aplicativos, além da produção de conteúdo para comunicados do DNIT/PR. Apoio na divulgação de campanhas institucionais

da Sede por meio dos seus próprios canais.
- Conteúdo para Redes Sociais com produção de fotos e vídeos com informações que possam ser utilizadas como posts pela Sede, em Brasília, para publicação nos perfis do DNIT nas mídias sociais.

6.2.7. Produto 07 – Desenvolvimento e Gestão de Sistemas e TI

- Manutenção de sistemas e aplicativos para garantir funcionamento contínuo.
- Suporte técnico em *hardware, software e business intelligence* para otimização de processos.
- Gestão e criação de bancos de dados para otimizar armazenamento e acesso às informações.
- Desenvolvimento de portal web e conteúdo digital para acesso centralizado a informações e ferramentas.
- Mapeamento de processos e integração, melhorando a eficiência organizacional.
- Análise de infraestrutura de TI e implementação de soluções de armazenamento em nuvem.
- Criação do GITLAB que consiste em um gerenciador de repositório de software para armazenamento e gerenciamento de processos CI/CD.
- Desenvolvimento da ferramenta GetVGEO para extração de informações de geolocalização diretamente do sistema DNIT VGEO.
- Criação de sistema em *Python* para *Power BI* e melhorias no layout dos *dashboards.*
- Desenvolvimento de rotinas *multi-thread*, reduzindo tempo de processamento de dados de 24 horas para 5 horas.
- Criação de novo *layout* no *Power BI* e ajustes no código para inclusão de novas informações.
- Aquisição e configuração de servidor VPS para gestão dos projetos.
- Criação de acesso automatizado para SIAC e implementação de DevOps em servidores.
- Desenvolvimento de plataforma web em nuvem para acesso centralizado a sistemas e painéis.
- Desenvolvimento da API *Backend* para Sistema de Monitoramento Web e integração com Power BI via token.
- Eliminação da necessidade de login no *Power BI*, implementando autenticação automática.
- Atualização automática do token a cada 15 minutos para garantir continuidade no acesso.
- Melhorias nos dashboards do *Power BI*, criando métricas e gráficos interativos.
- Alteração do layout da plataforma web, tornando-a mais moderna e intuitiva.
- Sincronização de informações no VPS, automatizando a coleta e atualização de dados.

6.3. METODOLOGIAS E FERRAMENTAS ADOTADAS:

- As atividades desenvolvidas se basearam nos seguintes recursos metodológicos e fontes:
- Metodologia COSO – *The Comittee of Sponsoring Organizations of The Treadway Commission;*
- COBIT – Control Objectives for Information and related Technology;
- BIM – Business Integration Methodology;
- GIS – Geographic Information System;
- BSC - Metodologia Balanced Scorecard;
- PMBok – Project Management Body of Knowledge;
- BPM CBOK - Business Process Management Common Body of Knowledge;
- Microsoft Sharepoint;
- Microsoft Project Server;
- Microsoft SQL Server;
- Integração de BIM e GIS (GEOBIM);
- Aplicações de Inteligência Artificial e Machine Learning;
- Aerofotogrametria com drones e processamento de imagens via Agisoft Metashape;
- Desenvolvimento de dashboards dinâmicos:
- Automação de dados com Power BI, Python e VBA;
- Uso de conceitos de Carbono Zero nas ações de sustentabilidade;
- Estudos e implementação de sensores inteligentes e Internet das Coisas (IoT) no monitoramento da malha rodoviária;
- Aplicações de reconhecimento de imagens para análise de tráfego e segurança viária

Os serviços executados, no valor de **R$ 12.841.939,15** (Doze milhões, oitocentos e quarenta e um mil, novecentos e trinta e nove reais e quinze centavos), quantitativos acumulados até 8ª Medição Provisória, de acordo com o Sistema de Acompanhamento de Contratos – SIAC. (SEI-21449868), obedeceram às normas técnicas, instruções administrativas e especificações vigentes no DNIT.

6.4. LISTA DE CONTRATOS ABRANGIDOS PELA ASSESORIA:

Nº CONTRATO	OBJETO	Valor do contrato (PI Vigente)	Unidade	Quantidade
09 00373/2022	Execução dos Serviços Necessários de Manutenção Rodoviária (Conservação/Recuperação) na Rodovia BR-158/PR, segmento em leito natural de Campo Mourão a Roncador.	14.980.173,86	km	64,90
09 00311/2021	Execução dos Serviços Necessários de Manutenção Rodoviária (Conservação/Recuperação) na Rodovia BR-272/PR, segmento compreendido entre os municípios de Campo Mourão/PR e Goioerê/PR.	19.006.130,93	km	71,00
09 00826/2019	Execução dos Serviços Necessários de Manutenção Rodoviária (Conservação/Recuperação) na Rodovia BR-376/PR, Contorno Norte de Maringá/PR.	11.232.459,53	km	17,30
09 00084/2023	Execução dos Serviços Necessários de Manutenção Rodoviária (Conservação/Recuperação) na Rodovia BR-158/PR	69.235.517,28	km	205,80
09 00083/2023	Execução dos Serviços Necessários de Manutenção Rodoviária (Conservação/Recuperação) na Rodovia BR-476/PR, segmento entre os municípios de Lapa/PR e Paulo Frontin/PR, e Manutenção de acessos na BR-116/PR	45.675.759,06	km	175,80
09 00082/2023	Execução dos Serviços Necessários de Manutenção Rodoviária (Conservação/Recuperação) na Rodovia BR-153/PR, segmento entre o município de Paulo Frontin/PR e a divisa PR/SC	52.372.743,25	km	107,50

09 00779/2020	Execução dos Serviços Necessários de Manutenção Rodoviária Conservação/Recuperação) na Rodovia BR-476/PR, segmento Divisa SP/PR - Curitiba.	14.207.758,16	km	122,40
09 00269/2021	Execução dos Serviços Necessários de Manutenção Rodoviária (Conservação/Recuperação) na Rodovia BR-153/PR, segmento compreendido entre o entroncamento com a PR-092(B) (p/ Joaquim Távora) e o entroncamento com a BR-376.	50.866.304,97	km	193,30
09 00335/2021	Execução dos serviços de manutenção de 84 Obras de Arte Especiais localizadas nas rodovias BR-153/PR, BR-277/PR, BR-376/PR e BR-476/PR, no âmbito do PROARTE.	4.616.630,78	unid.	84,00
09 00693/2021	Execução dos Serviços Necessários de Manutenção Rodoviária (Conservação/Recuperação) na Rodovia BR-277/PR, segmento de Laranjeiras do Sul a Cascavel.	48.788.199,36	km	129,00
09 00711/2021	Execução dos Serviços Necessários de Manutenção Rodoviária (Conservação/Recuperação) nas Rodovias BR-153/PR, segmento entroncamento BR-369(B) ao entroncamento PR-092 (P/ Joaquim Távora) e BR-369/PR, segmento divisa SP/PR a Cornélio Procópio.	45.044.563,58	km	140,90
09 00742/2021	Execução dos Serviços Necessários de Manutenção Rodoviária (Conservação/Recuperação) na Rodovia BR-277/PR, segmento de Cascavel a Foz do Iguaçu.	65.671.869,57	km	145,90
09 00755/2021	Execução dos Serviços Necessários de Manutenção Rodoviária (Conservação/Recuperação) nas Rodovias BR-369/PR, segmento de Cornélio Procópio ao Contorno Sul de Apucarana, e BR-376/PR, segmento do Contorno Sul de Apucarana ao Acesso Leste de Apucarana.	37.832.808,59	km	127,20
09 00785/2021	Execução dos Serviços Necessários de Manutenção Rodoviária (Conservação/Recuperação) nas Rodovias BR-376/PR, segmento de Nova Londrina a Maringá.	65.073.968,06	km	142,00
09 00768/2021	Execução dos Serviços Necessários de Manutenção Rodoviária (Conservação/Recuperação) na Rodovia BR-376/PR, segmento do entroncamento BR-272/PR-445 ao entroncamento BR-153/PR.	62.956.500,09	km	142,20
09 00489/2022	Execução dos Serviços Necessários de Manutenção/Conservação nas Rodovias BR-163/PR (Marmelândia a Marechal Cândido Rondon) e BR-467/PR (Cascavel).	85.325.688,31	km	172,70
09 00570/2022	Execução dos Serviços Necessários de Manutenção/Conservação nas Rodovias BR-487/PR (Cruzeiro do Oeste a Campo Mourão) e BR-369/PR (acesso Campo Mourão).	20.010.893,84	km	76,90
09 00692/2022	Execução dos Serviços Necessários de Manutenção Rodoviária (Conservação/Recuperação) na Rodovia BR-487/PR	15.793.247,08	km	56,41
09 00676/2022	Execução dos Serviços Necessários de Manutenção Rodoviária (Conservação/Recuperação) nas Rodovias BR-280/PR e BR-163/PR, segmento entre os municípios de Marmeleiro/PR e Realeza/PR.	39.205.646,79	km	186,70
09 00081/2023	Execução dos Serviços Necessários de Manutenção Rodoviária (Conservação/Recuperação) nas Rodovias BR-163/PR (segmento entre os municípios de Marechal Cândido Rondon/PR e Guaíra/PR, inclusive Ponte Ayrton Senna e acesso) e BR-272/PR (segmento entre os municípios de Francisco Alves/PR e Guaíra/PR)	30.759.541,65	km	113,3
09 00303/2023	Execução dos Serviços Necessários de Manutenção Rodoviária (Conservação/Recuperação) na Rodovia BR-153/PR, segmento de Imbituva a Paulo Frontin.	30.925.502,54	km	120,30
09 00219/2023	Execução dos serviços de manutenção de 34 (trinta e quatro) Obras de Arte Especiais localizadas em rodovias federais sob jurisdição das Unidades Locais de Londrina e Campo Mourão, no âmbito do PROARTE.	6.484.639,85	unid.	34,00
09 00703/2023	Execução dos Serviços Necessários de Manutenção Rodoviária (Conservação/Recuperação) na Rodovia BR-277/PR, segmento de Relógio a Laranjeiras do Sul	57.003.484,00	km	154,10
09 00747/2023	Execução dos Serviços Necessários de Manutenção Rodoviária (Conservação/Recuperação) na Rodovia BR-376/PR, segmento entroncamento BR-153 a São Luís do Purunã	54.049.536,83	km	115,30
09 00749/2023	Execução dos Serviços Necessários de Manutenção Rodoviária (Conservação/Recuperação) na Rodovia BR-369/PR, segmento de Ubiratã a Cascavel.	28.821.150,00	km	77,30

09 00651/2023	Execução dos Serviços de Manutenção e Instalação Elétrica referente à Iluminação Pública nas Praças de Pedágio e Rodovias Federais no Estado do Paraná, Lote 01, Rodovias BR-153, BR-369 e BR-376.	829.830,00	km	817,80
09 00012/2024	Execução dos Serviços Necessários de Manutenção Rodoviária (Conservação/Recuperação) na Rodovia BR369/PR, segmento de Campo Mourão a Ubiratã.	35.800.000,00	km	97,80
09 00007/2024	Execução dos Serviços Necessários de Manutenção Rodoviária (Conservação/Recuperação) nas rodovias BR-277/PR (Ponte da Amizade, Ponte da Integração e acesso) e BR-469/PR (Acesso Ponte Tancredo Neves a Cataratas do Iguaçu).	8.646.459,67	km	36,60
09 00010/2024	Execução dos Serviços Técnicos Especializados de Supervisão e Apoio à Fiscalização na Execução das Ações de Manutenção e Restauração Rodoviária, sob a Jurisdição da Superintendência Regional do DNIT no Estado do Paraná, Constantes no PPA - Lote 01	33.450.062,39	km	6641,90
09 00011/2024	Execução dos Serviços Técnicos Especializados de Supervisão e Apoio à Fiscalização na Execução das Ações de Manutenção e Restauração Rodoviária, sob a Jurisdição da Superintendência Regional do DNIT no Estado do Paraná, Constantes no PPA - Lote 02	32.449.553,75	km	2085,41
09 00652/2023	Execução dos Serviços de Manutenção e Instalação Elétrica referente à Iluminação Pública nas Praças de Pedágio e Rodovias Federais no Estado do Paraná, Lote 02, Rodovias BR-277 e BR-369	667.836,20	km	608,50
09 00782/2023	Execução dos Serviços Emergenciais de Reconstrução e Estabilização de Aterro na Rodovia BR-153/PR, km 486	5.528.260,22	und/contrato	1,00
09 00781/2023	Execução dos Serviços Emergenciais de Reconstrução e Estabilização de Aterro na Rodovia BR-153/PR, km 493.	8.184.041,12	und/contrato	1,00
09 00047/2023	Execução dos serviços de supervisão das obras de implantação e pavimentação com obras de arte especiais na rodovia br-487/PR	4.979.999,00	km	37,39
09 00705/2022	Prestação de Serviços de Gestão, Supervisão e Gerenciamento Ambiental, Implementação de Programas Ambientais, Supervisão da Elaboração dos Estudos e Projetos Básico/Executivo e da Execução das Obras de Implantação e Pavimentação da BR-376/PR - Contorno Sul Metropolitano de Maringá - CSMM, do Km 0,00 ao Km 13,18 - incluindo Obras de Arte Especiais - OAEs.	11.540.000,00	km	13,18
09 00498/2023	Execução dos Serviços de Supervisão das Obras e Projetos de Adequação de Capacidade na Rodovia BR-163/PR, Incluindo Obras de Arte Especiais - Trecho de Toledo a Marechal Cândido Rondon	2.404.300,00	km	38,90
09 00397/2021	Contratação Integrada de Empresa para Elaboração do Projeto Básico e Executivo de Engenharia e Execução das Obras de Implantação e Pavimentação com Obras de Arte Especiais, na Rodovia BR-487/PR.	171.000.000,00	km	37,39
09 00070/2022	Contratação Integrada de Empresa para Elaboração dos Projetos Básico e Executivo de Engenharia e Execução das Obras de Implantação e Pavimentação da BR-376/PR - Contorno Sul Metropolitano de Maringá, DO KM 0,00 AO KM 13,18.	254.000.000,00	km	13,18
09 00837/2014	Execução dos Serviços de Elaboração do Projeto Básico e Executivo e Execução das Obras de Adequação de Capacidade da Rodovia BR-163/PR, Incluindo Obras de Arte Espaciais, no trecho de Toledo a Marechal Cândido Rondon.	306.500.000,00	km	38,90
09 00013/2024	Execução dos Serviços Necessários de Manutenção Rodoviária (Conservação/Recuperação) nas Rodovias BR369/PR (Jandaia do Sul - Bom Sucesso) e BR-376/PR (Maringá - Mauá da Serra e Travessia Urbana de Mandaguari).	92.500.571,00	km	151,20
09 00096/2024	Execução dos Serviços Necessários de Manutenção Rodoviária (Conservação/Recuperação) das rodovias BR-277 (Paranaguá), BR-376 (São José dos Pinhais), BR-476 (Araucária), BR-116 (Bacias de Contenções) e viaduto sobre linha férrea EF-277 (Paranaguá).	26.988.741,58	km	58,70
09 00344/2024	Execução dos Serviços Emergenciais de Recomposição e Contenção de Aterro Rodoviário no km 80 da rodovia BR-476/PR.	4.784.444,34	und/contrato	1,00

09 00529/2024	Execução dos Serviços Necessários de Manutenção Rodoviária (Conservação/Recuperação) nas Rodovias BR-163/PR (segmento entre os municípios de Marechal Cândido Rondon/PR e Guaíra/PR, inclusive Ponte Ayrton Senna e acesso) e BR-272/PR (segmento entre os municípios de Francisco Alves/PR e Guaíra/PR)	36.150.000,00	km	113,30
09 00528/2024	Execução dos Serviços Necessários de Manutenção Rodoviária (Conservação/Recuperação) na Rodovia BR-153/PR, segmento de Imbituva a Paulo Frontin	22.634.126,40	km	120,30
09 00494/2024	Execução dos Serviços Emergenciais de Implantação e Recuperação de Bueiros Metálicos através de método não destrutivo, na rodovia BR-376, km 414,2	2.242.760,74	und/contrato	1,00
09 00547/2024	Execução dos Serviços Necessários para Estabilização de Talude Rodoviário no km 311+900 (marco quilométrico) da rodovia BR-376/PR	3.775.000,00	und/contrato	1,00
09 00568/2024	Contratação de empresa especializada para Execução dos Serviços Necessários de Manutenção Rodoviária (Conservação/Recuperação) na Rodovia BR-376/PR Contorno Norte de Maringá.	12.260.362,69	km	17,30
09 00486/2024	Execução dos Serviços Necessários de Manutenção Rodoviária (Conservação/Recuperação) na Rodovia BR-153/PR, segmento compreendido entre o entroncamento com a PR-092(B) (p/ Joaquim Távora) e o entroncamento com a BR 376	74.887.537,46	km	193,3
00 00090/2024	Execução dos serviços de disponibilização, instalação, operação e manutenção de equipamentos eletrônicos de controle de tráfego nas rodovias federais sob circunscrição do departamento nacional de infraestrutura de transportes - DNIT	34.969.998,10	km	4.251,20
00 00015/2015	Elaboração dos projetos de engenharia e a construção de postos integrados automatizados de fiscalização-piaf, no âmbito do plano nacional de pesagem, na rodovia: 476/PR, referente ao lote 17 do edital nº696/2014.	7.078.397,60	projeto	1,00
00 00653/2024	Execução dos serviços técnicos especializados de supervisão e apoio à fiscalização na implementação das ações de operações rodoviárias nas malhas sob a jurisdição das Superintendências Regionais do DNIT nos Estados do Paraná	13.230.201,72	km	4.251,200
09 00932/2024	Execução dos Serviços Necessários de Recuperação e Manutenção/Conservação Rodoviária na Rodovia BR-476/PR, segmento rodoviário localizado entre São Mateus do Sul e União da Vitória, no âmbito do Programa de Contratos de Recuperação e Manutenção Rodoviária - CREMA	83.486.796,06	km	81,00
00 00853/2024	O objeto do presente instrumento visa a execução dos serviços de Implantação e Manutenção de Dispositivos de Segurança e de Sinalização Rodoviária, no âmbito do Programa BR-LEGAL2, nas rodovias federais BR-153/376/476, com extensão de 362,10 km, no estado do Paraná, Lote 11	85.300.000,00	km	362,10
00 00854/2024	O objeto do presente instrumento visa a execução dos serviços de Implantação e Manutenção de Dispositivos de Segurança e de Sinalização Rodoviária, no âmbito do Programa BR-LEGAL2, nas rodovias federais BR-158/163/272/280/373/467/469, com extensão de 469,80km, no estado do Paraná, Lote 12.	73.815.000,00	km	469,80
09 00867/2024	Execução dos Serviços Necessários de Manutenção Rodoviária (Conservação/Recuperação) nas Rodovias BR-369/PR, acesso de Bandeirantes e segmento de Cornélio Procópio ao Contorno Sul de Apucarana, e BR-376/PR, Contorno Sul de Apucarana ao Acesso Leste de Apucarana e contorno de Jandaia do Sul	61.186.999,44	km	142,70
09 00822/2024	Execução dos Serviços Necessários para Estabilização e Contenção de Taludes na rodovia BR-476/PR, km 70,7 e 71,9	5.910.000,00	und/contrato	1,00
00 00855/2024	Execução dos serviços de Implantação e Manutenção de Dispositivos de Segurança e de Sinalização Rodoviária, no âmbito do Programa BR-LEGAL2, nas rodovias federais BR-272/369/376/487, com extensão de 253,30km, no estado do Paraná, Lote 13	52.285.857,00	km	253,30
00 00856/2024	O objeto do presente instrumento visa a execução dos serviços de Implantação e Manutenção de Dispositivos de Segurança e de Sinalização Rodoviária, no âmbito do Programa BR-LEGAL2, nas rodovias federais BR-153, com extensão de 313,60km, no estado do Paraná, Lote 14	55.071.909,16	km	313,60

TOTAL	**2.600.479.763,60**	**km**	**24.229,16**

6.4. QUADRO RESUMO DOS CONTRATOS ABRANGIDOS PELA ASSESORIA:

DESCRIÇÃO	UNIDADE	QUANTIDADE
Obras de Arte Especiais (OAEs)	und	118,000
	m²	113.390,860
Contratos P.A.T.O. - Programa Anual de Trabalho e Orçamento	km	3.789,410
Contratos BR-LEGAL 2	km	1.398,800
Contratos CREMA - Contrato de Recuperação e Manutenção Rodoviária	km	81,000
Contratos PIAF - Posto Integrado Automatizado de Fiscalização	km	4.252,200
Contratos de Supervisão	km	13.067,980
Contratos de Estabilização	und/contrato	1,000
Contratos de Pontos Localizados	und/contrato	1,000
Contratos RDC - Regime Diferenciado de Contratação	km	89,470
Contratos Emergencial	und/contrato	4,000
Contratos de Iluminação	km	1.426,30

7- SERVIÇOS EXECUTADOS:

Seguem abaixo, os serviços e seus respectivos quantitativos acumulados até a 8ª Medição Provisória (SEI Nº21449868):

DNIT

Departamento Nacional de Infra-Estrutura de Transportes
SUPERINTENDÊNCIA REGIONAL DO DNIT NO ESTADO DO PARANÁ
Contrat 09 00462/2024 — 8ª Medição Provisoria
Período: 01/03/2025 - 31/03/2025
Empres CONSÓRCIO MODERA - LBR - SCB - GONENGE — Versão dos Serviços: Vers

RESUMO ACUMULADO DA MEDIÇÃO

Serviço	Descrição	Código SICRO	Quantidade Acumulada	Preço Unitário	Valor a PI Acumulado	Reajustam Acumulado Consolid
1 - SERVIÇOS TÉCNICOS DE APOIO E ASSESSORAMENTO EM ENGENHARIA CONSULTIVA						
830098	COORDENAÇÃO GERAL	Não	7,871	158.271,4000	1.245.754,19	52.07
830098	APOIO AO PLANEJAMENTO E ASSESSORAMENTO GERENCIAL	Não	346,000	8.242,2117	2.851.805,25	119.20
830098	APOIO À GESTÃO DA INFRAESTRUTURA - OBRAS E SERVIÇOS	Não	30.205,753	98,2273	2.967.029,56	124.02
830098	APOIO TÉCNICO E OPERACIONAL À UNIDADE LOCAL - COLOMBO	Não	7,871	54.426,5600	428.391,45	17.90
830098	APOIO TÉCNICO E OPERACIONAL À UNIDADE LOCAL - PONTA GROSSA	Não	7,000	38.858,5600	272.009,92	11.36
830098	APOIO TÉCNICO E OPERACIONAL À UNIDADE LOCAL - LONDRINA	Não	7,000	54.670,3300	382.692,31	15.99
830098	APOIO TÉCNICO E OPERACIONAL À UNIDADE LOCAL - CAMPO MOURÃO	Não	7,871	50.104,8000	394.374,88	16.48
830098	APOIO TÉCNICO E OPERACIONAL À UNIDADE LOCAL - FOZ DO IGUAÇU	Não	7,871	49.891,3300	392.694,66	16.41
830098	APOIO TÉCNICO E OPERACIONAL À UNIDADE LOCAL - PATO BRANCO	Não	7,871	50.152,8700	394.753,24	16.50
830099	APOIO E ASSESSORAMENTO TÉCNICO À GESTÃO DAS AÇÕES DE MEIO AMBIENTE E DESAPROPRIAÇÃO/REASSENTAMENTO	Não	30.205,753	72,8705	2.201.108,32	92.00
830099	APOIO À COMUNICAÇÃO SOCIAL	Não	30.205,753	20,2489	611.633,27	25.56
830099	APOIO AO PROCESSAMENTO DE DADOS E T.I.	Não	30.205,753	23,1642	699.692,10	29.24
830099	CONSULTORIA ESPECIALIZADA	Não	0,000	1.374.478,0800	0,00	
830099	APOIO NA GESTÃO DE PROJETOS	Não	0,000	7.631.978,7000	0,00	
830099	REALIZAÇÃO DE ESTUDOS, LEVANTAMENTOS, ENSAIOS ESPECIAIS E TREINAMENTOS	Não	0,000	5.416.617,7800	0,00	
Subtotal:					**12.841.939,15**	**536.79**
2 - ESTORNO						
999986	EST ISS REF AC 32/08-TCU-P	Não	0,000	1,0000	0,00	
Subtotal:					**0,00**	
Total					**12.841.939,15**	**536.79**

(*) - Estorno/Ressarcimento com reflexo na planilha de serviços.

RESPONSÁVEIS TÉCNICO PELO CONTRATO - Conforme Documentos de Habilitação- SEI-(17870216):

8 – COORDENADOR

Engº Civil Sênior **Orlando La Bella Filho** – CREA/MG-25787/D – RNP 1402779593 - ART Nº1720253069894 - Período:(05/08/2024 a Atual).

9 – ENGENHEIRO - OBRAS

Engº Civil Sênior **Paulo Fernando Gabarra Osório** – CREA/SP-5061452134/D - RNP nº 2602753041 - ART Nº1720253070132 - Período: (05/08/2024 a Atual).

10 – ENGENHEIRO - PLANEJAMENTO E PROJETOS

Engº Civil Sênior **Gontran Thiago Tibery Lima Maluf -** CREA/DF-12097/D – RNP 701859792 - ART Nº1720252756022 - Período: (05/08/2024 a Atual).

11 – ENGENHEIRO - MEIO AMBIENTE

Engº Agrônomo Sênior **Fernando Guatta Candiotto -** CREA/SP-0685097177/D – RNP 2602686581 - ART Nº2620250912403 - Período: (05/08/2024 a Atual).

12 – ENGENHEIRO - DESAPROPRIAÇÃO

Engº Civil Pleno **José Theodozio Netto -** CREA/SP-41548/D – RNP 2603961985 - ART Nº1720252979803 - Período:(05/08/2024 a Atual).

13 – DEMAIS INTEGRANTES DA EQUIPE TÉCNICA

Engº Civil **Antonio Estevam da Silva Neto** - CREA/ PE-036890/D – RNP 1802435247 - ART Nº 1720252980461 - Período:(05/08/2024 a Atual).

Engº Civil **Amarildo Leandro Floriani** - CREA/ PR-25938/D – RNP 1707842990 - ART Nº 1720252996317 - Período:(05/08/2024 a Atual).

Engº Civil **Davi Macedo Neres** – CREA/ DF-24549/D– RNP 716367254 - ART Nº 1720253039251 - Período:(05/08/2024 a Atual).

Engº Civil **Diego Cota Machado** – CREA/ AL-214055183/D– RNP 214055183 - ART Nº 1720253039650 - Período:(05/08/2024 a Atual).

Engº Civil **Frederico Keller** – CREA/ DF-23045/D– RNP 714961280 - ART Nº 1720253187900 - Período:(05/08/2024 a Atual).

Engº Civil **Luiz Motta Accioly** - CREA/ AL-7754/D – RNP 212824252 - ART Nº 1720253004792 - Período:(05/08/2024 a Atual).

Engº Civil **Renato de Queiroz Porto** - CREA/ PB-89695/D – RNP 1606327178 - ART Nº 1720252746612 - Período:(05/08/2024 a Atual).

Engª Civil **Ana Eloiza Dantas Silva** – CREA/RN-2120935939/D– RNP 2120935939 - ART Nº1720253012663 - Período:(05/08/2024 a Atual).

Engº Civil **Antonio Marcelo Rodrigues Pacheco** – CREA/SP-5070603101/D– RNP 2619085306 - ART Nº1720252996686 - Período: (05/08/2024 a Atual).

Engª Civil **Caroline de Souza** – CREA/ PR-153659/D– RNP 1715387678 - ART Nº 1720252981662 - Período:(05/08/2024 a Atual).

Engº **Civil Cláudio Henrique Miranda** – CREA/ DF-24524/D– RNP 716344840 - ART Nº 1720252997003 - Período:(05/08/2024 a Atual).

Engº Civil **Giuliano Sguario Gabardo** – CREA/ PR-212346/D– RNP 1721746773 - ART Nº 1720252997330 - Período:(05/08/2024 a Atual).

Engº Civil **Gustavo Vince Rodrigues** – CREA/ PR-60160/D– RNP 1705019080 - ART Nº 1720252997631 - Período:(05/08/2024 a Atual).

Engº Civil **João Paulo de Carvalho Ribeiro** – CREA/ RN-21114013006/D– RNP 2114013006 - ART Nº 1720252997844 - Período: (05/08/2024 a Atual).

Engº Civil **João Pedro dos Santos Vilela** – CREA/ DF-21710/D – RNP 713545321 - ART Nº 1720253179584 - Período:(05/08/2024 a Atual).

Engª Civil **Larissa Zapf da Costa Gevaerd** – CREA/ PR-184941/D – RNP 1719156611 - ART Nº 1720252998077 - Período:(05/08/2024 a Atual).

Engº Civil **Leandro Zaroni** – CREA/ PR-33540/D– RNP 1701759993 - ART Nº 1720252998590 - Período:(05/08/2024 a Atual).

Engª Civil **Luara Fernanda Gaitkoski** – CREA/PR-177254/D – RNP 1718359870 - ART Nº 1720253001548 - Período:(05/08/2024 a 30/04/2025).

Engº Civil **Luiz Carlos de Cristo** – CREA/PR-5127/D – RNP 1701728850 - ART Nº 1720253003672 - Período:(05/08/2024 a Atual).

Engº Civil **Marcelo Camillo de Almeida Martins** – CREA/ PR-186104/D– RNP 1719251304 - ART Nº 1720253005640 - Período: (05/08/2024 a Atual).

Engº Civil **Mario Cesar Luiz Matheus Junior** – CREA/ PR-179575/D – RNP 1718598483 - ART Nº 1720253006256 - Período:(05/08/2024 a Atual).

Engº Civil **Rafael Mario Pontes Ramos** – CREA/ AL-100000015730/D – RNP 215122062 - ART Nº 1720253006647 - Período:(05/08/2024 a Atual).

Tecnólogo em processos ambientais **Roberson Davis Sa** – CREA/ PR-198045/D – RNP 1720411450 - ART Nº 1720253007945 - Período: (05/08/2024 a Atual).

Engº Civil **Rodrigo Moraes da Silva** - CREA/ RS-114252/D – RNP 2201345317 - ART Nº 1720253058337 - Período:(05/08/2024 a Atual).

Engº Civil **Rubens André Hoffmann** - CREA/ PR-84216/D– RNP 1700334182 - ART Nº 1720253011560 - Período:(05/08/2024 a Atual).

Engº Civil **Sandro Vilas Boas Della Torre** - CREA/ PR-25206/D– RNP 1702239888 - ART Nº 1720252961041 - Período:(05/08/2024 a Atual).

Engº Civil **Tiago José Durigueli de Oliveira** - CREA/ SP-5062424838/D– RNP 2606624238 - ART Nº 1720253012329 - Período: (05/08/2024 a Atual).

Engª Florestal **Vanessa Paula Macedo** – CREA/ PR-31121/D– RNP 1703143612 - ART Nº 1720253013040 - Período:(05/08/2024 a Atual).

Engª Civil **Victoria Colla** – CREA/ PR-172966/D – RNP 1717903983 - ART Nº 1720253013422 - Período:(05/08/2024 a Atual).

Engº Civil **Wallace Orlandini Prado da Silva** - CREA/ SP-5069364225/D – RNP 2620496454 - ART Nº 1720250215296 - Período: (05/08/2024 a 19/02/2025).

14 - PERÍODO DE EXECUÇÃO DOS SERVIÇOS:

05/08/2024 (1ª Medição) a 31/03/2025 (8ª Medição), a PI**R$ 12.841.939,15** (doze milhões, oitocentos e quarenta e um mil, novecentos e trinta e nove reais e quinze centavos), quantitativos acumulados até 8ª Medição Provisória, de acordo com o Sistema de Acompanhamento de Contratos – SIAC. (SEI nº 21449868). Conforme o Termo de Constituição do Consórcio (SEI Nº18528671), a proporção das empresas é:

- MODERA ENGENHARIA LTDA, com trinta e dois por cento (empresa líder) (32%);
- LBR ENGENHARIA E CONSULTORIA LTDA, com trinta e dois por cento (32%);
- SCB SERVIÇOS E CONSULTORIA EM BIM LTDA, com trinta e um por cento (31%);
- GONENGE ENGENHARIA LTDA, com cinco por cento (5%).

Eu, **Eng.° Eduardo Barros Rocha**, Chefe de Serviço da UL-Londrina, Fiscal do Contrato, lavrei a presente Declaração de Capacidade Técnica, e responsável pela Nota Técnica **nº14/2025**/UL-Londrina-PR/SRE-PR -SEI-(21461740); que também vai assinada pelo **Eng.° Paulo Rodrigo Orane Ingles**, Coordenador de Engenharia Terrestre da Superintendência Regional do DNIT no Estado do Paraná e pelo **Eng.° Helio Gomes da Silva Junior**, Superintendente Regional do DNIT no Estado do Paraná.

Documento assinado eletronicamente por **Eduardo Barros Rocha**, **Chefe do Serviço da Unidade Local de Londrina/PR**, em 18/06/2025, às 11:48, conforme horário oficial de Brasília, com fundamento no art. 4º, § 3º, do Decreto nº 10.543, de 13 de novembro de 2020.

Documento assinado eletronicamente por **Helio Gomes da Silva Junior**, **Superintendente Regional no Estado do Paraná**, em 18/06/2025, às 14:05, conforme horário oficial de Brasília, com fundamento no art. 4º, § 3º, do Decreto nº 10.543, de 13 de novembro de 2020.

Documento assinado eletronicamente por **Paulo Rodrigo Orane Ingles**, **Coordenador de Engenharia Terrestre**, em 18/06/2025, às 17:25, conforme horário oficial de Brasília, com fundamento no art. 4º, § 3º, do Decreto nº 10.543, de 13 de novembro de 2020.

A autenticidade deste documento pode ser conferida no site https://sei.dnit.gov.br/sei/controlador_externo.php?acao=documento_conferir&id_orgao_acesso_externo=0, informando o código verificador **21484100** e o código CRC **06C42ECE**.

DNIT MINISTÉRIO DOS TRANSPORTES GOVERNO FEDERAL BRASIL UNIÃO E RECONSTRUÇÃO

Rua Ametista 410 - Jd.Ideal
CEP 86.030-140
Londrina/PR |

ITEM 04

Capacitação comprovada de realização de serviços de revisão e/oumodelagem e/ou mapeamento e/ou revisão de processos e/oucontroles de processos operacionais ou de realização de serviços dereestruturação organizacional.

Certidão de Acervo Técnico - CAT
Resolução No. 1.137, de 31 de março de 2023
CREA-SP
Conselho Regional de Engenharia e Agronomia do Estado de São Paulo

CAT COM REGISTRO DE ATESTADO
2620250009843
Atividade concluída

CERTIFICAMOS, em cumprimento ao disposto na Resolução no. 1.137, de 31 de março de 2023, do Confea, que consta dos assentamentos deste Conselho Regional de Engenharia e Agronomia do Estado de São Paulo - CREA-SP, o Acervo Técnico do profissional RODRIGO LOPES THEODOZIO referente à(s) Anotação(ões) de Responsabilidade Técnica - ART abaixo discriminada(s):

Profissional: RODRIGO LOPES THEODOZIO
Registro: 5069745510-SP . . . . . RNP: 1803803037
Título Profissional: Engenheiro Civil

Número ART: 2620250882197 . . . . . Tipo de ART: OBRA OU SERVIÇO . . . . . Registrada em: 26/05/2025Baixada em: 27/05/2025
Forma de Registro: SUBSTITUIÇÃO à 2620241027866, 2620240733591
Participação Técnica: EQUIPE à 2620240713742
Empresa Contratada: MODERA ENGENHARIA LTDA

Contratante: AGÊNCIA NACIONAL DE TRASNPORTES TERRESTRES-ANTT . . . . . CNPJ: 04.898.488/0001-77 . . .
TRECHO SCES TRECHO 3 . . . . . No.: . . . . . .
Complemento: ST SCE/SUL, LOTE 10, TRECHO 3, PROJETO ORLA, POLO 8.... Bairro: ASA SUL
Cidade: Brasília . . . . . UF: DF CEP: 70200003 . PAIS: BRASIL
Contrato: 028/2021 . . . . . Celebrado em : 12/11/2021
Vinculado à ART:
Valor do Contrato: R$ 22.704.478,80 . . . . . Tipo de contratante: PESSOA JURÍDICA DE DIREITO PÚBLICO .

Endereço da Obra/serviço:AVENIDA AVENIDA PAULISTA, 1159 . . . . . No.: 1159 . . .
Complemento: CJ1013 . . . . . Bairro: BELA VISTA
Cidade: São Paulo . . . . . UF: SP CEP: 01311921 . PAIS: BRASIL
Data de início: 12/11/2021 Conclusão Efetiva: 30/06/2024 . . . . . Coordenadas Geográficas:
Finalidade: INFRAESTRUTURA
Proprietário: . . . . . CPF/CNPJ:

Atividade Técnica: 1) Execução, Execução de serviço técnico, de infraestrutura rodoviária. 13020,66000 quilômetro. 2) Execução, Desenvolvimento, de infraestrutura rodoviária. 13020,66000 quilômetro. 3) Execução, Consultoria, de infraestrutura rodoviária. 13020,66000 quilômetro. 4) Execução, Estudo de viabilidade ambiental, de infraestrutura rodoviária. 13020,66000 quilômetro. 5) Execução, Análise, de infraestrutura rodoviária. 13020,66000 quilômetro. 6) Execução, Elaboração de orçamento, de infraestrutura rodoviária. 13020,66000 quilômetro. 7) Supervisão, Projeto, de infraestrutura rodoviária. 13020,66000 quilômetro.

Observações

PRESTAÇÃO DE SERVIÇOS TÉCNICOS ESPECIALIZADOS DE ENGENHARIA CONSULTIVA, PARA O APOIO AO DESENVOLVIMENTO DAS ATIVIDADES DE COMPETÊNCIA LEGAL DA GERÊNCIA DE ENGENHARIA RODOVIÁRIA DA SUPERINTENDÊNCIA DE INFRAESTRUTURA RODOVIÁRIA SUROD/ANTT. COM PARTICIPAÇÃO DE 45% DO VALOR DE CONTRATO DA EMPRESA CONSORCIADA MODERA ENGENHARIA LTDA.

Informações Complementares

O atestado está vinculado apenas para atividades técnicas constantes da ART, desenvolvidas de acordo com as atribuições do profissional na área da Engenharia Civil.

Atividades e quantidades executadas conforme atestado vinculado à presente certidão.

Houve aditamentos de contrato.
O CONSORCIO MODERA - DYNATEST - CONTECNICA - SCB é registrado no CREA-SP sob o nº 2577196 desde 13/11/2024.

CERTIFICAMOS, finalmente, que se encontra vinculado à presente Certidão de Acervo Técnico - CAT - o atestado apresentado pelo profissional acima,contendo 139 folhas, a quem cabe a responsabilidade pela veracidade e exatidão das informações nele constantes.

Certidão de Acervo Técnico No.2620250009843
06/06/2025 10:03:46
Autenticação Digital: 0nx1GzAFJCCFC5UyUK1AnC10n5GC50ag

A CAT à qual o atestado está vinculado é o documento que comprova o registro do atestado no CREA.

A CAT à qual o atestado está vinculado constituirá prova da capacidade técnico-profissional da pessoa jurídica somente se o responsável técnico indicado estiver ou venha a ser integrado ao seu quadro técnico por meio de declaração entregue no momento da habilitação ou da entrega das propostas.

A CAT é válida em todo território nacional.

A CAT perderá a validade no caso de modificação dos dados técnicos qualitativos e quantitativos nela contidos, bem como de alteração da situação do registro da ART.

A autenticidade e a validade desta certidão deve ser confirmada no site do CREA-SP (www.creasp.org.br).

A falsificação deste documento constitui crime previsto no Código Penal Brasileiro, sujeitando o autor à respectiva ação penal.

ATESTADO DE CAPACIDADE TÉCNICA

Atestamos para os devidos fins que o **CONSÓRCIO MODERA-DYNATEST-CONTECNICA-SCB – CONSÓRCIO MDCS**, inscrito no CNPJ sob o n.º 44.179.251/0001-50, com sede na Avenida Paulista nº 1159 – Cj. 1013, Bela Vista – São Paulo – SP, composto pelas empresas e respectivas participações: MODERA ENGENHARIA LTDA – 45%; DYNATEST ENGENHARIA LTDA. – 45%; CONTÉCNICA CONSULTORIA TÉCNICA S.A. – 2%; SCB SERVIÇOS E CONSULTORIA EM BIM LTDA – 8%, firmou em 12/11/2021 com a **AGÊNCIA NACIONAL DE TRANSPORTES TERRESTRES – ANTT,** inscrita no CNPJ sob o n.º 04.898.488/0001-77, o Contrato Administrativo nº 028/2021, no valor global de **R$ 22.704.478,80 (vinte e dois milhões, setecentos e quatro mil, quatrocentos e setenta e oito reais e oitenta centavos),** para prestação de serviços técnicos especializados de engenharia consultiva para o apoio ao desenvolvimento das atividades de competência legal da Gerência de Engenharia Rodoviária da Superintendência de Infraestrutura Rodoviária – SUROD / ANTT, prestados nas condições estabelecidas no Termo de Referência, do Pregão Eletrônico nº 13/2021, nas quantidades abaixo:

DESPESAS FIXAS			
ITEM	**DESCRIÇÃO**	**UND**	**QTD**
1	Engenheiro Coordenador	Posto de Trabalho	1
2	Engenheiro de Projetos Sênior	Posto de Trabalho	5
3	Engenheiro de Projetos Pleno	Posto de Trabalho	14
4	Engenheiro de Projetos Junior	Posto de Trabalho	3
5	Engenheiro Agrimensor Junior	Posto de Trabalho	1
6	Engenheiro Florestal Sênior	Posto de Trabalho	1
7	Engenheiro Florestal Pleno	Posto de Trabalho	2
8	Engenheiro Florestal Júnior	Posto de Trabalho	1
9	Engenheiro Ambiental Pleno	Posto de Trabalho	1
10	Biólogo Sênior	Posto de Trabalho	1
11	Bacharel em Direito Sênior	Posto de Trabalho	1
12	Administrativo Pleno	Posto de Trabalho	1
13	Administrativo Junior	Posto de Trabalho	1
14	Administrativo Auxiliar	Posto de Trabalho	1
15	Técnico Administrativo Pleno	Posto de Trabalho	1
16	Secretária Júnior	Posto de Trabalho	1
DESPESAS EVENTUAIS			
ITEM [A]	**DESCRIÇÃO [B]**	**UND [C]**	**QTD [D]**
17	Consultoria Especializada	UND	30
18	Deslocamento Aéreo	UND	30
19	Deslocamento Terrestre	UND	30
20	Diárias	UND	120

O Contrato em comento teve seu início em 12 de novembro de 2021 e o seu encerramento ocorreu em 30 de junho de 2024.

Em função das atualizações visando à manutenção do equilíbrio econômico-financeiro, como também das alterações quantitativas, o valor global da contratação à época do encerramento foi de **R$ 1.263.900,54 (um milhão, duzentos e sessenta e três mil, novecentos reais e cinquenta e quatro centavos)**, conforme tabela abaixo:

Item	**Categoria Profissional**	**Qtd**	**Valor Unitário (R$)**	**Valor Mensal (R$)**	**Valor Total para o Período de 12/05/2024 até 30/06/2024 (R$)**
1	Engenheiro Coordenador	1	36.884,32	36.884,32	60.244,39
2	Engenheiro de Projetos Sênior	5	31.389,59	156.947,95	256.348,32
3	Engenheiro de Projetos Pleno	14	24.074,24	337.039,36	550.497,62
4	Engenheiro de Projetos Junior	2	21.921,86	43.843,72	71,611,41
5	Engenheiro Agrimensor Junior	1	21.921,86	21.921,86	35.805,70
6	Engenheiro Florestal Sênior	1	29.194,36	29.194,36	47.684,12
7	Engenheiro Florestal Pleno	2	23.289,93	46.579,86	76.080,44
8	Engenheiro Florestal Júnior	1	21.921,86	21.921,86	35.805,70
9	Engenheiro Ambiental Pleno	1	23.075,45	23.075,45	37.689,90
10	Biólogo Sênior	1	17.488,32	17.488,32	28.564,26
11	Bacharel em Direito Sênior	1	15.517,99	15.517,99	25.346,06
12	Administrativo Pleno	-	-	-	-
13	Administrativo Junior	-	-	-	-
14	Administrativo Auxiliar	-	-	-	-
15	Técnico Administrativo Pleno	-	-	-	-
16	Secretária Júnior	-	-	-	-
SUBTOTAL- DESPESAS FIXAS				**750.415,05**	**1.225.677,92**
DESPESAS EVENTUAIS					
Item	**Descrição**	**Qtd**	**Valor Unitário (R$)**	**Valor Mensal (R$)**	**Valor Total (R$)**
1	Consultoria Especializada	30	21.430,07	21.430,07	35.002,45
2	Deslocamento Aéreo	30	937,18	937,18	1.530,73
3	Deslocamento Terrestre	30	470,16	470,16	767,93

O PRESENTE DOCUMENTO É PARTE INTEGRANTE DA CERTIDÃO DE ACERVO TÉCNICO EXPEDIDA PELO CREA-SP.
CAT No: 2620250009843 - 06/06/2025 10:03:46 - Autenticação Digital: 0nx1GzAFJCCFC5UyUK1AnC10n5GC50ag.

4	Diárias	120	141,05	564,20	921,53
SUBTOTAL- DESPESAS EVENTUAIS				**23.401,61**	**38.222,63**
VALOR TOTAL DO CONTRATO				**773.816,66**	**1.263.900,54**

1. **DADOS DO CONTRATO**

I - Nº Edital de Licitação: PREGÃO - ELETRÔNICO Nº 13/2021;

II - Número do Processo de Origem: 50500.039542/2021-42

III - Data da Concorrência: 22/09/2021;

IV - Publicação no DOU Homologação e Adjudicação: DOU nº196, Seção 3 em 18/10/2021;

V - Número do Contrato ANTT: nº 28/2021;

VI - Data de Início dos Serviços: 12/11/2021;

VII - Data de Término: 30/06/2024;

VIII - Período de Execução (do atestado): 12/11/2021 a 30/06/2024;

IX - Valor do Contrato (à PI): R$ 22.704.478,80 (vinte e dois milhões, setecentos e quatro mil, quatrocentos e setenta e oito reais e oitenta centavos);

X - Valor do Contrato atualizado: R$ 1.263.900,54 (um milhão, duzentos e sessenta e três mil e novecentos reais e cinquenta e quatro centavos)

XI - Objeto: Contratação de serviços técnicos especializados de engenharia consultiva para o apoio ao desenvolvimento das atividades de competência regimental da Gerência de Engenharia e Meio Ambiente de Rodovias (atual Gerência de Engenharia Rodoviária) da Superintendência de Infraestrutura Rodoviária, da Agência Nacional de Transportes Terrestes-ANTT);

2. **ABRANGÊNCIA DOS TRABALHOS**

2.1. Os serviços contratados incidiram sobre os trechos das rodovias federais que estavam sob a responsabilidade da ANTT, bem como, sobre os trechos concedidos por meio de novas concessões, iniciadas no decorrer deste contrato de apoio.

2.2. As rodovias concedidas sob a responsabilidade da ANTT, vigentes à época deste atestado, encontram-se brevemente listadas no quadro a seguir, estando devidamente caracterizadas nos respetivos Editais de Licitação, Contratos e Programas de Exploração das Rodovias – PER, que contém, também, os Parâmetros de Desempenho exigidos. Esses documentos estão disponibilizados no site da ANTT.

ETAPA	CONTRATO CONCESSÃO	CONCESSIONÁRIA	DATAS MARCO			PRAZO	SISTEMA RODOVIÁRIO	EXTENSÃO
			ASSINATURA CONTRATO	INÍCIO CONCESSÃO	INÍCIO PEDÁGIO			
1ª Etapa	PG-138/95-00	Companhia de Concessão Rodoviária Juiz de Fora - Rio (CONCER)	31/10/1995	01/03/1996	20/08/1996	25 anos	BR-040/MG/RJ	180,0 km

ETAPA	CONTRATO CONCESSÃO	CONCESSIONÁRIA	DATAS MARCO			PRAZO	SISTEMA RODOVIÁRIO	EXTENSÃO
			ASSINATURA CONTRATO	INÍCIO CONCESSÃO	INÍCIO PEDÁGIO			
1ª Etapa	013/00-MT (PJ/CD/215/98)	Empresa Concessionária de Rodovias do Sul S.A. (ECOSUL)	15/07/1998	24/07/1998	04/03/2001	25 anos	BR-116/RS e BR-392/RS	457,3 km
2ª Etapa - Fase I	Edital nº 006/2007	Concessionária Autopista Planalto Sul S.A. (PLANALTO SUL)	14/02/2008	18/02/2008	19/12/2008	25 anos	BR-116/PR e BR- 116/SC	413,0 km
2ª Etapa - Fase I	Edital nº 003/2007	Concessionária Autopista Litoral SulS.A. (LITORAL SUL)	14/02/2008	18/02/2008	22/02/2009	25 anos	BR-116/376/PR e BR- 101/SC	405,94 km
2ª Etapa - Fase I	Edital nº 001/2007	Concessionária Autopista Régis Bittencourt S.A. (RÉGIS BITTENCOURT)	14/02/2008	18/02/2008	19/12/2008	25 anos	BR-116/SP/PR	402,0 km
2ª Etapa - Fase I	Edital nº 002/2007	Concessionária Autopista Fernão Dias S.A. (FERNÃO DIAS)	14/02/2008	18/02/2008	19/12/2008	25 anos	BR-381/MG/SP	562,0 km
2ª Etapa - Fase I	Edital nº 004/2007	Concessionária Autopista Fluminense S.A. (FLUMINENSE)	14/02/2008	18/02/2008	02/02/2009	25 anos	BR-101/RJ	320,0 km
2ª Etapa - Fase I	Edital nº 005/2007	Transbrasiliana Concessionária de Rodovias S.A. (TRANSBRASILIANA)	14/02/2008	18/02/2008	18/12/2008	25 anos	BR-153/SP	321,0 km
2ª Etapa	Edital nº 007/2007	Concessionária Rodovia do Aço S.A. (RODOVIA DO AÇO)	26/03/2008	28/03/2008	05/03/2009	25 anos	BR-393/RJ	200,0 km

O PRESENTE DOCUMENTO É PARTE INTEGRANTE DA CERTIDÃO DE ACERVO TÉCNICO EXPEDIDA PELO CREA-SP.
CAT No: 2620250009843 - 06/06/2025 10:03:46 - Autenticação Digital: 0nx1GzAFJCCFC5UyUK1AnC10n5GC50ag.

- Fase I								
2ª Etapa - Fase II	Edital nº 001/2008	Viabahia Concessionária de Rodovia S.A. (VIABAHIA)	03/09/2009	20/10/2009	07/12/2010	25 anos	BR-116/324/BA e BA-526/528	680,0 km
3ª Etapa - Fase II	Edital nº 001/2011	ECO101Concessionária de Rodovias S.A. (ECO101)	17/04/2013	10/05/2013	18/05/2014	25 anos	BR-101/ES/BA	475,9 km
3ª Etapa - Fase III	Edital nº 001/2013	ECO050 – Concessionária de Rodovias S.A. (ECO050)	05/12/2013	08/01/2014	12/04/2015	30 anos	BR-050/GO/MG	436,6 km
3ª Etapa - Fase III	Edital nº 004/2013	Concessionária das Rodovias Centrais do Brasil S.A. (CONCEBRA)	31/01/2014	05/03/2014	27/06/2015	30 anos	BR-060/153/262/DF/GO/MG	1176,5 km
3ª Etapa - Fase III	Edital nº 003/2013	Concessionária Rota do Oeste S.A. (CRO)	12/03/2014	21/03/2014	06/09/2015	30 anos	BR-163/MT e MT-407	850,9 km
3ª Etapa - Fase III	Edital nº 005/2013	Concessionária de Rodovia Sul - Matogrossense S.A. (MSVIA)	12/03/2014	11/04/2014	14/09/2015	30 anos	BR-163/MS	847,2 km
3ª Etapa - Fase I	Edital nº 006/2013	Concessionária BR 040 S.A. (VIA040)	12/03/2014	22/04/2014	30/07/2015	30 anos	BR-040/DF/GO/MG	936,8 km

ETAPA	CONTRATO CONCESSÃO	CONCESSIONÁRIA	DATAS MARCO			PRAZO	SISTEMA RODOVIÁRIO	EXTENSÃO
			ASSINATURA CONTRATO	INÍCIO CONCESSÃO	INÍCIO PEDÁGIO			
3ª Etapa - Fase IV	Edital nº 001/2015	Concessionária Ponte Rio-NiteróiS.A. (ECOPONTE)	18/05/2015	01/06/2015	01/06/2015	30 anos	BR-101/RJ	13,2 km
4ª Etapa	Edital nº 001/2018	Concessionária das Rodovias Integradas do Sul S.A. (VIASUL)	11/01/2019	15/02/2019	15/02/2019	30 anos	BR-101/290/386/448/RS	472,0 km
4ª Etapa	Edital nº 01/2019	Concessionária Ecovias do CerradoS.A. (ECOVIAS CERRADO)	19/12/2019	20/01/2020	14/11/2020	30 anos	BR-364/365/MG/GO	437,0 km
4ª Etapa	Edital nº 02/2019	Concessionária Catarinense de Rodovias S.A. (VIACOSTEIRA)	06/07/2020	07/08/2020	02/05/2021	30 anos	BR-101/SC	220,42 km
4ª Etapa	Edital nº 01/2021	Concessionária Ecovias do AraguaiaS.A. (Eco Araguaia)	29/09/2021	08/10/2021	Não iniciado	35 Anos	BR-153/TO/GO, BR-080/GO,BR-414/GO	850,7 km
4ª Etapa	Edital nº 02/2021	Via Brasil BR 163	01/04/2022	04/05/2022	Não iniciado	10 Anos	BR 163/MT/PA	1009,5 km
4ª Etapa	Edital nº 03/2021	CCR RJ/SP	28/01/2022	01/03/2022	01/03/2022	30 Anos	BR-116/101/SP/RJ	625,8 km
4ª Etapa	Edital nº 01/2022	Concessionária EcoRioMinas	19/08/2022	22/09/2022	22/09/2022	30 Anos	BR-116/465/493/RJ/MG	726,9 km
EXTENSÃO TOTAL								**13.020,66 km**

2.3. Os serviços descritos no Termo de Referência do edital PREGÃO - ELETRÔNICO Nº 13/2021 e que constituíram objeto da contratação, foram para todos os efeitos, prestados em conformidade com as expressas disposições do edital que regeu a licitação pública realizada.

2.4. **GRANDES NÚMEROS DA EXECUÇÃO DO CONTRATO**

2.4.1. Ao longo da execução do Contrato nº 28/2021, diversos serviços técnicos especializados foram prestados, resultando em expressivos quantitativos acerca de gerenciamento de projetos rodoviários. A seguir, são destacados alguns dos principais números alcançados:

Extensão Total de Gerenciamento Rodoviário
13.020,66 km de rodovias federais concedidas foram abrangidas pelos serviços de engenharia consultiva prestados.

Valor Total dos Orçamentos Analisados
R$ 1.374.226.208 (um bilhão, trezentos e setenta e quatro milhões, duzentos e vinte e seis mil e duzentos e oito reais).

Quantidade de análises e acompanhamento de licenças e autorizações ambientais
142 processos de acompanhamento ambiental e 82 licenças acompanhadas ao longo da vigência do contrato;

O PRESENTE DOCUMENTO É PARTE INTEGRANTE DA CERTIDÃO DE ACERVO TÉCNICO EXPEDIDA PELO CREA-SP.
CAT No: 2620250009843 - 06/06/2025 10:03:46 - Autenticação Digital: 0nx1GzAFJCCFC5UyUK1AnC10n5GC50ag.

Área Total de Desapropriação e Valores Envolvidos
Área total desapropriada: 20.181.726,12 m²
Valor total das desapropriações: R$ 167.991.387,14

Principais Quantitativos de Engenharia Analisados
Duplicação de rodovias: 634,106 km (6.875.597,60 m²)
Correção de traçado: 2,426 km (38.202,80 m²)
Contorno rodoviário: 55,600 km (1.050.740,00 m²)
Faixa adicional: 198,996 km (2.184.671,00 m²)
Sinalização: 283,674 km
Terceira faixa: 127,660 km (779.204,80 m²)
Pavimentação: 722,950 km (2.081.304,00 m²)
Estudos de tráfego realizados: 174.640,00 m

Quantidade de Estudos e Projetos Avaliados
4.156,80 km de estudos, anteprojetos e projetos executivos analisados;
757 processos administrativos e judiciais assessorados.

3. DETALHAMENTO DOS SERVIÇOS PRESTADOS

A empresa executou os serviços de engenharia consultiva de apoio à supervisão, gerenciamento e gestão dos projetos e demandas dos empreendimentos de ampliação e operação de infraestrutura, logística e programas governamentais previstos nas rodovias federais outorgadas à exploração da iniciativa privada, para o apoio ao desenvolvimento das atividades de competência regimental da Gerência de Engenharia Rodoviária - GEENG, da Superintendência de Infraestrutura Rodoviária - SUROD, da Agência Nacional de Transportes Terrestres - ANTT, em conformidade com o disposto no Termo de Referência, anexo ao Edital que deu origem à contratação.

3.1. ATIVIDADES 01 - COORDENAÇÃO DAS ATIVIDADES CONTRATADAS

A atividade 01 executada no âmbito do Contrato nº 28/2021 consistiu na gestão, controle e coordenação geral do contrato, conforme previsto nos itens 8.14 e 8.15 do Termo de referência deste contrato. As principais funções desenvolvidas no âmbito da Atividade 01 estão descritas a seguir:

a) Elaboração dos Relatórios Mensais e apresentação à ANTT para a avaliação da fiscalização da ANTT a fim possibilitar o aceite dos trabalhos pela Agência;

b) Realização de tratativas junto aos representantes da Gerência durante a execução dos serviços;

c) Supervisão das atividades desenvolvidas diariamente, controlando a qualidade, a produção e produtividade das equipes e colaboradores;

d) Coordenação Geral do Contrato; e

e) Orientação técnica na execução das tarefas e apoio no desenvolvimento dos relatórios técnicos de análise, atuando assim no âmbito estritamente técnico das categorias de serviços, perante a equipe alocada, no âmbito das seguintes atividades:

I - **Atividade 2**: Apoio Técnico na Análise de Estudos e Projetos de Engenharia Rodoviária;

II - **Atividade 3**: Apoio Técnico na Análise de Custos e Orçamentos de Engenharia Rodoviária;

III - **Atividade 4**: Apoio Técnico na Análise e Acompanhamento de Processos de Gestão e Licenciamento Ambiental de Rodovias;

IV - **Atividade 5**: Apoio Técnico na Análise de Processos de Desapropriação e Faixa de Domínio de Rodovias; e

V - **Atividade 6**: Apoio Técnico Administrativo

3.2. ATIVIDADES 02 - APOIO TÉCNICO NA ANÁLISE DE ESTUDOS E PROJETOS DE ENGENHARIA RODOVIÁRIA

O Consórcio MDCS executou a atividade 02 conforme previsto entre os itens 8.16 a 8.18 do Termo de referência deste contrato. As principais análises desenvolvidas no âmbito da atividade 02 estão listadas a seguir:

a) Apoio na análise técnica de estudos de viabilidade, projetos funcionais, anteprojetos e projetos executivos relacionados às obras e serviços de engenharia;

b) Apoio na análise técnica de projetos de interesse de terceiros que sejam classificados como polos geradores de tráfego / viagem;

c) Apoio na análise técnica de aspectos técnicos relativos a localização, funcionalidade, tipologia de obras, entre outros aspectos de engenharia;

d) Apoio na análise técnica de proposta para autorização de projetos de obras e serviços de engenharia;

e) Apoio na promoção de estudos e pesquisas com temática de projetos de engenharia aplicáveis ao setor de infraestrutura rodoviária;

f) Apoio na proposição de regulamentação relacionada à estudos e projetos de engenharia rodoviária;

g) Apoio na análise de aspectos técnicos de engenharia em processos administrativos de contratação, gestão, fiscalização, inexecução, responsabilização, penalidade, revisão tarifária, caducidade, relicitação e encerramento do contrato ("haveres e deveres") etc.; e

h) Apoios na análise de aspectos técnicos de engenharia em processos de auditoria, judiciais, arbitrais, etc.

Os quantitativos preliminares da Atividades 02 realizados no âmbito do Contrato nº 28/2021 estão apresentados a seguir:

Classificação	Comprimento Total	Área Total
Acesso	26,308 km	206.670,18 m²
Ampliação de capacidade e melhorias	282,038 km	1.236.105,48 m²
Área de Escape	0,343 km	7.031,50 m²
Barreira de ruído	26,700 km	17.900,00 m²
Base operacional	0,000 km	12.696,13 m²
Circuito fechado de TV	214,200 km	0,00 m²
Construção de OAE	60,165 km	538.076,27 m²
Contenção	36,300 km	769.560,00 m²
Contorno Rodoviário	55,600 km	1.050.740,00 m²

O PRESENTE DOCUMENTO É PARTE INTEGRANTE DA CERTIDÃO DE ACERVO TÉCNICO EXPEDIDA PELO CREA-SP.
CAT No: 2620250009843 - 06/06/2025 10:03:46 - Autenticação Digital: 0nx1GzAFJCCFC5UyUK1AnC10n5GC50ag.

Correção de traçado	2,426 km	38.202,80 m²
Custos Relacionados (Manutenção, Conservação e Monitoração)	47,650 km	362.620,37 m²
Dispositivo em desnível	10,447 km	113.535,52 m²
Dispositivo em nível	9,898 km	108.025,03 m²
Drenagem	0,036 km	151,59 m²
Duplicação	634,106 km	6.875.597,60 m²
Estudo de Tráfego	174,640 km	0,00 m²
Faixa adicional	198,996 km	2.184.671,00 m²
Fibra óptica	215,000 km	0,00 m²
Free Flow	13,060 km	0,00 m²
Manutenção e Recuperação de OAE	19,980 km	365.143,12 m²
Melhorias operacionais	4,530 km	32.025,00 m²
Outros	3,050 km	32.025,00 m²
Passarela	56,390 km	43.424,33 m²
Pavimentação	722,950 km	2.081.304,00 m²
Polo Gerador de Tráfego	23,743 km	175.776,30 m²
Ponto de ônibus	7,000 km	73.500,00 m²
Ponto de Parada de Descanso	305,750 km	2.757,64 m²
Pórtico	8,030 km	0,00 m²
Posto de fiscalização rodoviária	0,000 km	6.658,85 m²
Posto de pesagem veicular	0,000 km	1.248,95 m²
Praça de Pedágio	0,000 km	16.557,67 m²
Propostas de Revisão Quinquenal - Diversas Obras	7,000 km	73.500,00 m²
Recuperação Pavimentação, Drenagem, Contenções e Dispositivos de Segurança	422,210 km	0,00 m²
Reforço e Alargamento de OAE	7,340 km	78.342,74 m²
Retorno em nível	45,343 km	516.331,51 m²
Rua lateral/Via marginal	95,575 km	790.119,40 m²
Sinalização	283,674 km	0,00 m²
Terceira Faixa	127,660 km	779.204,80 m²
Tuneis	8,658 km	141.695,32 m²

Os anteprojetos, projetos e estudos que resultaram nos quantitativos apresentados acima, assim como os principais quantitativos de serviços analisados, estão detalhados no anexo deste atestado de capacidade técnica.

3.3. **ATIVIDADE 03 - APOIO TÉCNICO NA ANÁLISE DE CUSTOS E ORÇAMENTOS DE ENGENHARIA RODOVIÁRIA**

A Atividade 3 executada no âmbito do Contrato nº 28/2021 consistiu no apoio à análise técnica de orçamentos (sintético, analítico, paramétrico, custos diretos e indiretos, benefícios e despesas indiretas etc.) de engenharia das obras e serviços previstos nos contratos de concessões de rodovias.

O Consórcio executou a atividade 03 conforme previsto entre os itens 8.19 a 8.21 do Termo de referência deste contrato. As principais análises desenvolvidas no âmbito da atividade 03 estão listadas a seguir:

a) Apoio na análise técnica de orçamentos, cotações e custos referentes aos projetos de obras e serviços (manutenção, conservação, recuperação, operação, monitoração, etc.) de engenharia;

b) Apoio na análise técnica de prestação de contas de verbas e ressarcimento de dispêndios;

c) Apoio na indicação de valores de referência de orçamentos, verbas, custos e despesas;

d) Apoio na análise técnica de cálculos de indenização e investimentos;

e) Apoio na análise e elaboração de orçamentos referenciais de obras e serviços de recuperação de elementos da infraestrutura rodoviária entregues em desconformidades com os parâmetros de desempenho do Programa de Exploração da Rodovia - PER, no caso de extinção do contrato;

f) Apoio na promoção de estudos e pesquisas com temática de orçamentos aplicáveis ao setor de infraestrutura rodoviária;

g) Apoio na proposição de regulamentação relacionada à orçamentos e custos de obras e serviços;

h) Apoio na análise de aspectos técnicos de engenharia em processos administrativos de contratação, gestão, fiscalização, inexecução, responsabilização, penalidade, revisão tarifária, caducidade, relicitação e encerramento do contrato ("haveres e deveres"), etc.;

i) Apoios na análise de aspectos técnicos de engenharia em processos de auditoria, judiciais, avaliação de custos de honorários, arbitrais, etc.

Os quantitativos referentes às análises no âmbito da Atividade 3 estão detalhados no anexo deste atestado de capacidade técnica.

3.4. **ATIVIDADE 04 - APOIO NA ANÁLISE E ACOMPANHAMENTO DOS PROCESSOS DE LICENCIAMENTO AMBIENTAL DAS OBRAS E DE GESTÃO AMBIENTAL DAS CONCESSIONÁRIAS DE RODOVIAS FEDERAIS**

O Consórcio MDCS executou a atividade 04 conforme previsto entre os itens 8.22 a 8.24 do Termo de referência deste contrato. As principais análises desenvolvidas no âmbito da atividade 04 estão listadas a seguir:

a) Apoio no acompanhamento e tomada de decisão, acerca das atividades referentes ao licenciamento ambiental de obras e serviços;

b) Apoio no monitoramento de processos de licenciamento ambiental e autorizações;

c) Apoio na análise e acompanhamento de indicadores ambientais;

d) Apoio na verificação das prestações de contas dos processos relacionadas aos programas ambientais;

e) Apoio na análise de plano de ação de emergência e plano de gestão de riscos;

O PRESENTE DOCUMENTO É PARTE INTEGRANTE DA CERTIDÃO DE ACERVO TÉCNICO EXPEDIDA PELO CREA-SP.
CAT No: 2620250009843 - 06/06/2025 10:03:46 - Autenticação Digital: 0nx1GzAFJCCFC5UyUK1AnC10n5GC50ag.

f) Apoio na análise de relatório de programas sociais e educacionais;

g) Apoio na promoção de estudos e pesquisas com temática socioambiental aplicáveis ao setor de infraestrutura rodoviária;

h) Apoio na proposição de regulamentação relacionada à gestão e licenciamento ambiental;

i) Apoio na análise de aspectos técnicos de engenharia em processos administrativos de contratação, gestão, fiscalização, inexecução, responsabilização, penalidade, revisão tarifária, caducidade, relicitação e encerramento do contrato ("haveres e deveres") etc.;

j) Apoios na análise de aspectos técnicos de engenharia em processos de auditoria, judiciais, arbitrais etc.

Cumpre apontar que o apoio às análises e acompanhamentos ambientais acima descrito compreendeu toda a malha rodoviária federal concedida, totalizando 13.020,66 km.

Assim, as atividades de apoio na análise e acompanhamento dos processos de licenciamento ambiental das obras e de gestão ambiental das concessionárias de rodovias federais mais vultosas desenvolvidas no contrato em apoio à COAMB/GEENG encontram-se descritas anexo deste atestado de capacidade técnica.

3.5. ATIVIDADE 5 - APOIO TÉCNICO NA ANÁLISE DE PROCESSOS DE DESAPROPRIAÇÃO E FAIXA DE DOMÍNIO RODOVIAS

O Consórcio MDCS executou a atividade 05 conforme previsto entre os itens 8.25 a 8.27 do Termo de referência deste contrato. As principais análises desenvolvidas no âmbito da atividade 05 estão listadas a seguir:

a) Apoio na proposição de medidas relacionadas à gestão, controle e regularização das faixas de domínio;

b) Apoio na análise técnica e acompanhamento de pedidos de Declaração de Utilidade Pública - DUP;

c) Apoio na promoção de ações relacionadas aos atos autorizativos para uso e ocupação das faixas de domínio;

d) Apoio na prestação de assessoria técnica na verificação das prestações de contas dos processos de desapropriação;

e) Apoio na análise técnica de relatórios genéricos de valores e laudos de desapropriação;

f) Apoio na análise técnica de contestações judiciais em processos de desapropriação;

g) Apoio na verificação e na emissão de termos de anuência para fins reconhecimento de limites das faixas de domínio;

h) Apoio na promoção de estudos e pesquisas com temática de faixa de domínio ou desapropriação aplicáveis ao setor de infraestrutura rodoviária;

i) Apoio na proposição de regulamentação relacionada à desapropriação e faixa de domínio de rodovias;

j) Apoio na análise de aspectos técnicos de engenharia em processos administrativos de contratação, gestão, fiscalização, inexecução, responsabilização, penalidade, revisão tarifária, caducidade, relicitação e encerramento do contrato ("haveres e deveres") etc.;

k) Apoios na análise de aspectos técnicos de engenharia em processos de auditoria, judiciais, arbitrais etc.

Integravam ainda as atividades da desta equipe a operação de sistema com entrada de dados online e disponibilização em tempo real, contendo informações atualizadas sobre a gestão da faixa de domínio dos trechos federais concedidos.

Os principais quantitativos apurados no período do contrato quanto à análise de laudos de avaliação e prestações de contas de desapropriação encontram-se resumidos a seguir:

QUANTITATIVOS - DESAPROPRIAÇÃO		
ÁREA TOTAL	**ÁREA DESAPROPRIADA**	**VALOR DE DESAPROPRIAÇÃO**
55.387.919,3m²	20.181.726,12m²	R$ 167.991.387,14

Ademais, os quantitativos referentes às análises no âmbito da Atividade 5 totalizam 932 (novecentos e trinta e dois) análises, as quais encontram-se detalhadas no anexo deste atestado de capacidade técnica.

3.6. ATIVIDADE 06 - APOIO TÉCNICO ADMINISTRATIVO

Além das atividades relacionadas essencialmente às análises dos projetos e orçamentos de engenharia, meio ambiente, desapropriação e gestão da faixa de domínio, este Contrato previu inicialmente a alocação de profissionais para atuar no apoio técnico administrativo.

O Consórcio MDCS executou as atividades de apoio técnico administrativo previstas nos itens 8.28 a 8.30 do Termo de referência deste Contrato.

Assim, foram desenvolvidos pelos profissionais alocados na atividade 06 as principais tarefas acessórias e complementares, a saber: recepção, registros, classificação, tramitação e acompanhamento dos documentos e correspondências físicas e eletrônicas, elaboração e abastecimento de painéis de controle de indicadores, instrução de processos com elaboração de documentação técnica, dentre outras atividades que permitam, tanto à coordenação geral do contrato administrativo, quanto à coordenação setorial da gerência e fiscalização do contrato, o controle das atividades desempenhadas, de forma a fornecer à alta direção da ANTT a informação real da evolução das análises realizadas pelo Consórcio MDCS com celeridade, precisão, objetividade, clareza e eficiência.

3.7. ATIVIDADE 07 - CONSULTORIAS ESPECIALIZADAS PARA DESENVOLVIMENTO DE ESTUDOS E/OU PESQUISA NO ÂMBITO DAS CONCESSÕES RODOVIÁRIAS

Conforme previsto nos itens 8.31 a 8.44 do Termo de referência referente a este Contrato, os serviços de consultoria poderiam ser solicitados durante as análises técnicas e demais serviços previstos no Edital, caso houvesse a necessidade de desenvolver estudos específicos cuja complexidade e profundidade superassem a capacidade técnica da equipe prevista para as atividades 02, 03, 04 e 05.

Dito isso, as consultorias consistiram na realização de estudos para subsidiar decisões sobre questões técnicas de engenharia relacionadas aos contratos de concessão. Seguem descritas as consultorias realizadas e entregues à ANTT até junho de 2024.

1) Processo: 50500.006664/2022-33

Escopo: Elaboração de uma proposta de padronização na apresentação de estudos de curvas de desempenho de pavimentos através da ferramenta HDM-4, bem como a proposição de uma metodologia objetiva para a elaboração de relatórios de análise técnica a ser aplicada, inicialmente, no âmbito da Gerência de Engenharia e Meio Ambiente de Rodovias – GEENG/SUROD/ANTT.

Responsáveis técnicos: Edson Shimizu, Ernesto Simões Preussler e Robert Becerra El-Hage.

Duração: 09/02/2022 a 14/05/2022

2) Processo: 50500.014963/2022-41

Escopo: Requisitos e Padronização na Elaboração pelas Concessionárias de Rodovias de Projetos de Infraestrutura Rodoviária em BIM

O PRESENTE DOCUMENTO É PARTE INTEGRANTE DA CERTIDÃO DE ACERVO TÉCNICO EXPEDIDA PELO CREA-SP.
CAT No: 2620250009843 - 06/06/2025 10:03:46 - Autenticação Digital: 0nx1GzAFJCCFC5UyUK1AnC10n5GC50ag.

Responsáveis técnicos: Calebe Martins Barbosa, Lissa Gomes Araújo, Matheus Lima de Barros, Pedro Guilherme Alves Chaves, Rachel de Sousa Santos, Roberta Bastos de Oliveira.

Duração: 21/03/2022 a 17/08/2022

3) Processo: 50500.134772/2022-03

Escopo: Revisão do cálculo de indenização devido ao descumprimento do parâmetro de vida útil remanescente de 8 (oito) anos do pavimento da rodovia BR-116/RJ, explorado pela Concessionária Rio-Teresópolis S.A. (CRT)

Responsáveis técnicos: Bruno Alexsandro Lopes, Edson Shimizu, Ernesto Simões Preussler, Paloma Gentil Fialho.

Duração: 23/08/2022 a 27/12/2022

4) Processo: 50500.290215/2022-63

Escopo: Verificação do atendimento de vida útil de 8 (oito) anos do pavimento e do cumprimento do parâmetro ICP para o pavimento rígido - Encerramento do prazo de concessão da rodovia BR-040/MG/RJ (CONCER), para que a ANTT possa apontar, se couber, um valor financeiro para compor uma eventual indenização, em desfavor da Concessionária no caso de descumprimento das obrigações contratuais.

Responsáveis técnicos: Bruno Alexsandro Lopes, Edson Shimizu, Ernesto Simões Preussler, Paloma Gentil Fialho.

Duração: 08/02/2023 a 15/08/2023

5) Processo: 50500.111447/2023-45

Escopo: Estudo de engenharia para padronização e aprimoramento dos parâmetros de desempenho contratuais e questões técnicas no que tange à implantação, duplicação, manutenção e restauração do pavimento das rodovias federais concedidas, totalizando 14097,83 km (quatorze mil, noventa e sete quilômetros e oitocentos e trinta metros), durante as fases de estudos, projetos, implantação, conservação e manutenção.

Responsáveis técnicos: Isabella Mendoza Rodrigues, Ernesto Simões Preussler, Luciana Moreira Barbosa

Duração: 23/05/2023 a 13/11/2023

6) Processo: 50500.302128/2023-47

Escopo: Avaliação de todos os pontos estabelecidos no PER para a solução indicada pela Concessionária de manutenção e recuperação do túnel existente Sahy-Mangaratiba em detrimento do seu descomissionamento e execução de novo túnel, avaliando-se os resultados no sentido de comprovar se os níveis de segurança e desempenho compatíveis com a solução prevista para os túneis novos.

Responsáveis técnicos: Daniel Arthur Nnang Metogo, Davi Macedo Neres, Renato de Queiroz Porto

Duração: 18/10/2023 a 24/04/2024

7) Processo: 50500.363833/2023-11

Escopo: Apuração das indenizações pelos danos verificados sobre o sistema rodoviário, para fins de apuração de haveres e deveres do Contrato de Concessão referente ao Edital nº 006/2013, relativo à Concessionária BR 040 S.A. - VIA040, nos termos do art. 16 e seguintes da Resolução ANTT nº 5.926/2021.

Responsáveis técnicos: Isabella Mendoza Rodrigues, Ernesto Simões Preussler, Luciana Moreira Barbosa

Duração: 05/12/2023 a 24/04/2024

4. AVALIAÇÃO DE CONFORMIDADE DOS SERVIÇOS PRESTADOS

Conforme preconizado no Anexo III do Termo de Referência (SEI 8469289) do Contrato nº 028/2021, que apresenta o Instrumento de Medição de Resultado(IMR), está prevista mensalmente a verificação do Nível de Conformidade de Produtividade (NCP), do Nível de Conformidade de Produção (NCR) e do Nível de Conformidade de Qualidade (NCQ). Todos esses indicadores foram atendidos no período de dezembro de 2021 a junho de 2024, exceto no mês de abril de 2022, quando o Nível de Conformidade de Produção (NCR) não foi atingido, conforme pode ser observado no quadro abaixo:

ITEM	PERÍODO	PROCESSO	TERMO DE RECEBIMENTO DEFINITIVO	RELATÓRIO DE MENSURAÇÃO DE SERVIÇOS PRESTADOS	NÍVEL DE CONFORMIDADE DE PRODUTIVIDADE (NCP)	NÍVEL DE CONFORMIDADE PRODUÇÃO (NCR)	NÍVEL DE C DE QUAI
1	dez/21	50500.117079/2021-87	9801147	9489684 /9489798	166%	116%	
2	jan/22	50500.000845/2022-56	10156698	10085150 /10085287	125%	101%	
3	fev/22	50500.009405/2022-64	10440755	10336396 /10336528	188%	120%	
4	mar/22	50500.017454/2022-71	10975397	10783813 /10783841	167%	91%	
5	abr/22	50500.028064/2022-26	11522012	11238564 /11238621	250%	108%	
6	mai/22	50500.037794/2022-18	12044500	11776549 /11776642	201%	103%	
7	jun/22	50500.070673/2022-88	12261510	12239226 /12239315	174%	110%	
8	jul/22	50500.102613/2022-31	12814435	12685613 /12685666	214%	106%	
9	ago/22	50500.133041/2022-32	13516432	13293793 /13293983	190%	112%	
10	set/22	50500.168476/2022-06	14027585	13816035 /13816099	150%	108%	
11	out/22	50500.204130/2022-	14555159	14264008 /14264051	167%	104%	
12	nov/22	50500.240567/2022-71	14815519	14654581 /14654599	167%	104%	
13	dez/22	50500.272312/2022-74	15064757	14963399 /14963749	188%	110%	
14	jan/23	50500.000258/2023-48	15595379	15422829 /15422829	188%	110%	

O PRESENTE DOCUMENTO É PARTE INTEGRANTE DA CERTIDÃO DE ACERVO TÉCNICO EXPEDIDA PELO CREA-SP.
CAT No: 2620250009843 - 06/06/2025 10:03:46 - Autenticação Digital: 0nx1GzAFJCCFC5UyUK1AnC10n5GC50ag.

15	fev/23	50500.029435/2023-78	16158901	15826468 /15826593	214%	115%	
16	mar/23	50500.056020/2023-77	16406974	16392806 /16392827	188%	133%	
17	abr/23	50500.083071/2023-71	16843408	16842958 /16842961	214%	109%	
18	mai/23	50500.111684/2023-14	17349588	17342572 /17343307	250%	127%	
19	jun/23	50500.148073/2023-13	17787179	17781318 /17781718	186%	115%	
20	jul/23	50500.193534/2023-11	18283196	18249695 /18250273	214%	114%	
21	ago/23	50500.233135/2023-91	18929616	18915690 /18915828	214%	123%	
22	set/23	50500.293785/2023-96	19670364	19640072 /19670364	250%	145%	
23	out/23	50500.306066/2023-42	20319605	20291835 /20292887	375%	121%	
24	nov/23	50500.362110/2023-02	21023815	20888497 /20888807	250%	123%	
25	dez/23	50500.388684/2023-01	21443013	21441484 /21441660	214%	120%	
26	jan/24	50500.004232/2024-50	21922730	21903182 /21903456	250%	122%	
27	fev/24	50500.030472/2024-18	22348954	22348954 /22348061	214%	107%	
28	mar/24	50500.059305/2024-41	23014152	22981456 /22982172	214%	113%	
29	abr/24	50500.092468/2024-35	23583531	23574902 /23575330	215%	103%	
30	mai/24	50500.129851/2024-56	24009704	24004974 /24005168	249%	104%	
31	jun/24	50500.148823/2024-38	24723222	24433417 /24433550	250%	108%	

5. **RESPONSÁVEIS TÉCNICOS DO CONTRATO**

Conforme consta nas Anotações de Responsabilidade Técnica protocoladas no processo SEI nº 50500.099410/2021-70, foram designados como Responsáveis Técnicos por parte das Empresas do Consórcio formado os seguintes profissionais.

Rodrigo Lopes Theodozio – Engenheiro Civil. RNP 1803803037.

ART nº 2620241027866 (SEI 24226631) – Responsável técnico da empresa Modera Engenharia LTDA. Período: 12/11/2021 – 12/05/2024.

Antônio Estevam Da Silva Neto – Engenheiro Civil. RNP 1802435247.

ART nº 2620241027235 (SEI 24226670) – Responsável técnico da empresa Modera Engenharia LTDA. Período: 12/11/2021 – 12/05/2024.

Frederico Keller – Engenheiro Químico e Engenheiro Civil. RNP 714961280.

ART nº 2620241027954 (SEI 24226677) – Responsável técnico da empresa Modera Engenharia LTDA. Período: 12/11/2021 – 12/05/2024.

Leonardo Appel Preussler – Engenheiro Civil. RNP 2602688886.

ART nº 2620241035819 (SEI 24226683) – Responsável técnico da empresa Dynatest Engenharia LTDA. Período: 12/11/2021 – 12/05/2024.

Renato de Queiroz Porto – Engenheiro Civil. RNP 1606327178.

ART nº 0720240052640 (SEI 24226708) – Responsável técnico da empresa SCB Serviços e Consultoria em BIM LTDA. Período: 12/11/2021 – 30/06/2024.

Bruno Silveira Azevedo – Engenheiro Civil. RNP 1400502047.

ART nº MG20243078918 (SEI 24226711) – Responsável técnico da empresa Contécnica - Consultoria Técnica S/A. Período: 12/11/2021 – 12/05/2024.

Edson Shimizu – Engenheiro Civil. RNP 2608925073.

ART nº 28027230211769608 (SEI 10443344) – Contratado da Dynatest Engenharia LTDA. Período: 12/11/2021 – 08/05/2022.

Andréia Barbosa Gonçalves – Engenheira Civil. CREA 15634/D-PA e RNP 1504425413.OK

ART nº 0720240039993 e 0720240052582 (SEI 24226717 e 24226730) – Contratada do Consórcio MDCS. Período: 09/05/2022 – 30/06/2024.

6. **EQUIPE MOBILIZADA PARA ATENDIMENTO AO CONTRATO**

O PRESENTE DOCUMENTO É PARTE INTEGRANTE DA CERTIDÃO DE ACERVO TÉCNICO EXPEDIDA PELO CREA-SP.
CAT No: 2620250009843 - 06/06/2025 10:03:46 - Autenticação Digital: 0nx1GzAFJCCFC5UyUK1AnC10n5GC50ag.

Para atendimento as demandas previstas no contrato, o **CONSÓRCIO MODERA-DYNATEST-CONTECNICA-SCB – CONSÓRCIO MDCS** mobilizou a seguinte equipe de profissionais, que estiveram à disposição:

EQUIPE TÉCNICA DO CONTRATO - COORDENAÇÃO GERAL

Andréia Barbosa Gonçalves

Engenheira Civil Coordenadora – Período: 09/05/2022 - 30/06/2024

CREA 15634/D-PA

Edson Shimizu

Engenheiro Civil Coordenador – Período: 01/12/2021 – 08/05/2022

CREA 5063052842/SP

EQUIPE DE APOIO TÉCNICO À CPROJ E/OU COROR

Andréia Barbosa Gonçalves

Engenheiro Civil Sênior – Período: 30/11/2021 – 08/05/2022

Bruna De Araújo Freires

Engenheiro Civil Júnior – Período: 01/12/2021a 21/02/2022 Engenheiro Civil Pleno – Período: 22/02/2022 a 11/04/2022

Bruno Pimenta Resende

Engenheiro Civil Júnior – Período: 22/05/2023 - 30/06/2024

Caio Henrique Gomes Moreira

Engenheiro Civil Pleno – Período: 30/11/2021- 06/07/2022

Camila Batista Albino

Engenheiro Civil Pleno – Período: 30/11/2021- 31/05/2022 Engenheiro Civil Pleno – Período: 07/02/2023 - 31/12/2023

Cássia Mariana Cabral

Engenheiro Civil Pleno – Período: 20/12/2021- 02/03/2023

Christophe de Morais Porto

Engenheiro Civil Júnior – Período: 04/02/2022 – 18/05/2023 Engenheiro Civil Pleno – Período: 19/05/2023 - 28/06/2024

David Couto de Mendonça

Engenheiro Civil Sênior – Período: 30/11/2021- 28/06/2024

Davi Macedo Neres

Engenheiro Civil Pleno – Período: 01/12/2021- 12/01/2023

Fábio Teixeira da Costa

Engenheiro Civil Pleno – Período: 30/11/2021– 08/05/2022 Engenheiro Civil Sênior – Período: 09/05/2022 - 31/01/2023

Guilherme Davi Lorente

Engenheiro Civil Sênior – Período: 30/11/2021- 06/08/2023

Jairo Furtado Nogueira

Engenheiro Civil Sênior – Período: 13/09/2023 - 22/03/2024

Jéssica Fernandes Tavares

Engenheiro Civil Pleno – Período: 01/07/2022 - 28/06/2024

João Pedro dos Santos Vilela

Engenheiro Civil Pleno – Período: 30/11/2021- 30/03/2024

José Lucas Dos Reis Bandeira

Engenheiro Civil Pleno – Período: 23/01/2023 - 28/06/2024

O PRESENTE DOCUMENTO É PARTE INTEGRANTE DA CERTIDÃO DE ACERVO TÉCNICO EXPEDIDA PELO CREA-SP.
CAT No: 2620250009843 - 06/06/2025 10:03:46 - Autenticação Digital: 0nx1GzAFJCCFC5UyUK1AnC10n5GC50ag.

Laynara Xavier Barroso
Engenheiro Civil Pleno – Período: 09/05/2022 - 28/06/2024

Letícia Nunes Lopes
Engenheiro Civil Pleno – Período: 07/07/2022 - 28/06/2024

Liovaldo Rosa de Melo
Engenheiro Civil Pleno – Período: 02/12/2021- 10/02/2022

Lúcio Flavio Ramos Rosa
Engenheiro Civil Sênior – Período: 13/09/2023 - 28/06/2024

Marcia Cristina De Oliveira Lúcio Pires Ricarte Dalvi
Engenheiro Civil Sênior – Período: 11/01/2022 - 25/08/2023

Mariana Figueiredo Penaforte Cruz
Engenheiro Civil Pleno – Período: 01/12/2021 - 10/02/2022

Mariana Souza Carneiro
Engenheiro Civil Pleno – Período: 30/11/2021 - 29/03/2024

Maria Thereza de Oliveira
Engenheiro Civil Pleno – Período: 11/04/2022 – 06/02/2023 Engenheiro Civil Sênior – Período: 07/02/2023 -11/08/2023

Paula Adriana de Melo Lopes
Engenheiro Civil Sênior – Período: 30/11/2021 - 28/06/2024

Rebeca Lira Vilela
Engenheiro Civil Júnior – Período: 30/11/2021 – 06/06/2023 Engenheiro Civil Pleno – Período: 07/06/2023 - 28/06/2024

Rafaela Velozo Rocha
Engenheiro Civil Pleno – Período: 01/06/2022 - 18/05/2023

Rafhael Cabral dos Santos
Engenheiro Civil Pleno – Período: 30/11/2021 - 28/06/2024

Said Elias Jorde Junior
Engenheiro Civil Pleno – Período: 01/12/2021 - 30/06/2022

Taís Correa Alves
Engenheiro Civil Pleno – Período: 11/09/2023 - 28/06/2024

Túlio Souza Machado Filho
Engenheiro Civil Pleno – Período: 30/11/2021 - 06/06/2023

Vicente Geraldo De Oliveira Junior
Engenheiro Civil Pleno – Período: 03/03/2023 – 06/08/2023 Engenheiro Civil Sênior – Período: - 07/08/2023 - 28/06/2024

EQUIPE DE APOIO TÉCNICO À COAMB

Fernando Ferreira Caixeta
Engenheiro Florestal Pleno – Período: 01/12/2021 - 28/06/2024

Guilherme Ramalho Chagas Cataldi Santoro
Biólogo Sênior – Período: 30/11/2021 - 28/06/2024

Gustavo Antunes Thomé
Engenheiro Florestal Sênior – Período: 01/12/2021 - 28/06/2024

O PRESENTE DOCUMENTO É PARTE INTEGRANTE DA CERTIDÃO DE ACERVO TÉCNICO EXPEDIDA PELO CREA-SP.
CAT No: 2620250009843 - 06/06/2025 10:03:46 - Autenticação Digital: 0nx1GzAFJCCFC5UyUK1AnC10n5GC50ag.

Jean Henrique Dos Santos
Engenheiro Florestal Júnior – Período: 01/12/2021 - 28/06/2024

Sabrina Moreira de Albuquerque
Engenheiro Ambiental Pleno – Período: 30/11/2021 - 31/12/2023

Guilherme Cavalcanti Bandeira
Engenheiro Ambiental Sênior – Período: 01/04/2022 - 28/06/2024

Marcio Tadeu Prestes
Engenheiro Florestal Pleno – Período: 01/12/2021 - 01/04/2022

EQUIPE DE APOIO TÉCNICO À COFAD
Hélio Roberto da Silva Júnior
Engenheiro Civil Pleno - Período: 02/03/2022 - 31/12/2023

Isabelle de Lima Fonseca
Engenheiro Civil Pleno – Período: 01/07/2022 - 25/11/2022

João Victor Chaves De Sousa
Engenheiro Civil Júnior – Período: 29/12/2022 - 28/06/2024

Jordana Almeida Costa
Engenheiro Civil Júnior – Período:01/12/2021 – 02/01/2023 Engenheiro Civil Pleno – Período: 03/01/2023 - 28/06/2024

Maiara Oliveira Batista
Engenheiro Civil Pleno – Período: 01/12/2021 - 03/02/2022

Mateus Augusto Costa Rodrigues
Engenheiro Civil Júnior – Período: 07/06/2023 - 02/02/2024

Mayra Mendes Da Mota Silva
Bacharel em Direito Sênior – Período: 01/07/2022 - 28/06/2024

Raul Luiz Duarte Lettré
Engenheiro Agrimensor Júnior – Período: 01/12/2021 - 28/06/2024

Renato de Souza Veloso
Bacharel em Direito Sênior – Período: 01/12/2021 - 30/06/2022

Severino Pereira da Silva Júnior
Engenheiro Civil Pleno – Período: 30/11/2021 - 30/06/2022

Vinícius Araújo Lessa
Engenheiro Civil Pleno – Período: 01/12/2021 - 31/12/2021

Vinícius Carvalho De Araújo
Engenheiro Civil Pleno – Período: 15/02/2022 - 28/06/2024

EQUIPE DE APOIO TÉCNICO ADMINISTRATIVO À GEENG
Ana Caroline Fernandes de Assis
Secretária Júnior – Período: 06/02/2023 - 17/08/2023

Joelma Gouveia de Queiroz Porto
Administrativo Júnior – Período: 01/12/2021 - 30/09/2023

Jayne Christine Fontenele Vieira
Administrativo Auxiliar – Período: 01/12/2021 - 30/09/2023

O PRESENTE DOCUMENTO É PARTE INTEGRANTE DA CERTIDÃO DE ACERVO TÉCNICO EXPEDIDA PELO CREA-SP.
CAT No: 2620250009843 - 06/06/2025 10:03:46 - Autenticação Digital: 0nx1GzAFJCCFC5UyUK1AnC10n5GC50ag.

Luciana Gomes Ferreira

Técnico Administrativo Pleno – Período: 01/12/2021- 30/09/2023

Sabrina Paula de Paiva Pinheiro

Secretária Júnior – Período:04/09/2023 - 30/09/2023

Sandro Gomes de Andrade

Administrativo Pleno – Período: 01/12/2021 - 30/09/2023

Rosiane Tavares da Silva Lima

Secretária Júnior – Período: 01/12/2021 - 03/02/2023

Importa mencionar que a Contratada sofreu processo de penalidade com aplicação de multa, suspensão temporária de participação em licitações e impedimento de contratar com a Administração, exclusivamente à CONCREMAT ENGENHARIA E TECONOLOBIA S.A, por descumprimento contratual, devido ao atraso na apresentação da garantia, e também por omissão de informações durante o Pregão Eletrônico nº 013/2021.

Declaramos, ainda, que a despeito do cometimento de tais irregularidades, os serviços executados e recebidos definitivamente por esta agência foram cumpridos dentro dos prazos e parâmetros técnicos estabelecidos, não contendo fatos que desabonem a contratada.

GUILHERME THEO SAMPAIO
Diretor-Geral, em exercício

ANEXOS

ATIVIDADE 2 - APOIO TÉCNICO NA ANÁLISE DE ESTUDOS E PROJETOS DE ENGENHARIA RODOVIÁRIA

LISTAGEM E CARACTERÍSTICA DOS PROJETOS ANALISADOS

PROCESSO	CONCESSIONÁRIA	ASSUNTO	TIPO DE OBRA	KM INICIAL	KM FINAL	COMPRIMENTO	LARGURA	AREA
50510.0229372016-20	AFD	Projeto Executivo de implantação da Faixa Adicional do km 048+720 ao Km 050+370 da BR 381/SP, Pista Sul	Faixa adicional			1.650,00 m	-	-
00414.0099132020-81	DUT	Ação Judicial - NOVADUTRA x ANTT - Reequilíbrio RADIOVIAS - Manifestação quanto ao Laudo Pericial.	Outros			0,00 m	-	-
00424.0787232017-90	TER	Manifestação Técnica - Laudo Pericial Contábil e de Engenharia relativos ao Processo Judicial - Consolidação dos Processos Administrativos em Lide - Concessionária CONCER.	Duplicação	78,5	103,5	25.000,00 m	-	-
00550.0011812021-06	TER	Ação Civil Pública nº 5000153-26.2021.4.02.5106 - CONCER - Danos na Construção do Túnel - NSS - Quesitos complementares	Tuneis			4.129,00 m	16,54 m	68.293,66 m²
00634.0250952023-12	ALS	Subsídios para a defesa judicial da ANTT - LITORAL - processo SEI nº 00634.025095/2023-12.	Tuneis			0,00 m	-	-
00773.0002042019-18	DUT	Ação judicial - NOVADUTRA x ANTT - reequilíbrio econômico-financeiro - OAEs.	Reforço e Alargamento de OAE			0,00 m	-	-
00773.0043832021-87	ALS	Procedimento Arbitral nº 26437/2021/PFF - Concessionária Autopista Litoral Sul - Túnel 4 do Contorno de Florianópolis.	Contorno Rodoviário			0,00 m	-	-
00773.0060852019-15	DUT	Avaliação de impugnação aos quesitos adicionais formulados pela parte autora	Tuneis			0,00 m	-	-
50500.0012162021-62	EC5	Projeto Executivo referente às Obras de Ampliação de Capacidade e Melhorias do Perímetro Urbano de Cristalina/GO, km 095+700	Ampliação de capacidade e melhorias	95,7	101,3	5.600,00 m	-	-

O PRESENTE DOCUMENTO É PARTE INTEGRANTE DA CERTIDÃO DE ACERVO TÉCNICO EXPEDIDA PELO CREA-SP.
CAT No: 2620250009843 - 06/06/2025 10:03:46 - Autenticação Digital: 0nx1GzAFJCCFC5UyUK1AnC10n5GC50ag.

PROCESSO	CONCESSIONÁRIA	ASSUNTO	TIPO DE OBRA	KM INICIAL	KM FINAL	COMPRIMENTO	LARGURA	AREA
		ao km 101+300 da rodovia BR-050/GO.						
50500.0012692022-64	ECC	Anteprojeto referente ao reforço e alargamento de OAE (ponte) no km 810+700 da rodovia BR-365/MG - Ecovias do Cerrado.	Reforço e Alargamento de OAE	810,7		62,00 m	13,00 m	806,00 m²
50500.0014282022-21	ECC	Anteprojeto referente ao reforço e alargamento de OAE (ponte) no km 848+700 da rodovia BR-365/MG - Ecovias do Cerrado.	Reforço e Alargamento de OAE	848,7		66,15 m	13,00 m	859,95 m²
50500.0014952022-45	EC1	Projeto de Recuperação de OAE - Ponte Rio Itapoama - Km 381+200 - BR-101/ES.	Manutenção e Recuperação de OAE	381,2		45,00 m	10,10 m	454,50 m²
50500.0015972021-80	TBR	Solicitação de implantação de acesso, no dispositivo de retorno do km 080+900, da Rodovia BR-153/SP, sentido Norte, no município de Bady Bassitt/SP, de interesse de Sidinei Carlos Batista Dias.	Acesso	80,95		0,00 m	-	-
50500.0019002022-25	ECS	Projeto Executivo Definitivo da Sinalização no trecho entre os km 430+500 ao km 438+000 - BR-116/RS (Sinalização Horizontal e Vertical)	Sinalização	430,5	438	7.500,00 m	-	-
50500.0019462023-25	ALS	PIT/PGT - Implantação de acesso às margens da Rodovia BR-101/SC, no km 205+950m, sentido Sul, município de São José/SC, de interesse de Tito Koerich Administradora De Imóveis Ltda.	Polo Gerador de Tráfego	205,95		76,27 m	10,00 m	762,74 m²
50500.0026632022-10	EC1	Projeto Executivo de Retificação de traçado do trecho do km 328 ao 329 da rodovia BR-101/ES - Est. 1035 a 1055.	Correção de traçado	328	329	400,00 m	7,20 m	2.880,00 m²
50500.0027192022-36	EC1	Retificação de traçado do trecho do km 349 ao 352 da rodovia BR-101/ES – Est. 2173 a 2188.	Correção de traçado	349	352	300,00 m	19,40 m	5.820,00 m²
50500.0035052021-04	CRO	Contrato de Concessão do Edital nº 003/2013 – Especificações técnicas para a implantação de fibra óptica na BR-163/MT	Fibra óptica			0,00 m	-	-
50500.0039532023-61	VCO	Anteprojeto de Implantação de Passarela localizada no km 287+400 (PER), alterada para o km 287+700 da BR-101/SC - município de Imbituba/SC - Prazo 4º ano	Passarela			26,80 m	2,10 m	56,28 m²
50500.0045772022-41	AFD	Solicitação de implantação de trincheira de acesso viário na faixa de domínio, localizado no km 632+400m, da Rodovia BR-040/MG, de interesse da Prefeitura Municipal de Conselheiro Lafaiete - MG.	Polo Gerador de Tráfego	838,306		536,00 m	7,50 m	4.020,00 m²
50500.0050542022-12	ECS	Solicitação de implantação de Totem Publicitário no canteiro central da Rodovia BR-392/RS, no km 012+269, no município de Rio Grande/RS, de interesse de SIM Rede de Postos Ltda.	Outros	12,269		0,00 m	-	-
50500.0052382023-63	RSP	Reposicionamento das Agulhas do Sistema 'FreeFlow' na Região Metropolitana de São Paulo (RMSP) - Contrato de Concessão - Anexo 14: Gerenciamento de Tráfego no Trecho Metropolitano	Free Flow	217,94	231	13.060,00 m	-	-

O PRESENTE DOCUMENTO É PARTE INTEGRANTE DA CERTIDÃO DE ACERVO TÉCNICO EXPEDIDA PELO CREA-SP.
CAT No: 2620250009843 - 06/06/2025 10:03:46 - Autenticação Digital: 0nx1GzAFJCCFC5UyUK1AnC10n5GC50ag.

PROCESSO	CONCESSIONÁRIA	ASSUNTO	TIPO DE OBRA	KM INICIAL	KM FINAL	COMPRIMENTO	LARGURA	AREA
50500.0058992014-06	ALS	Projeto Executivo da Relocação 3, no km 232+150 do Contorno de Florianópolis, Trecho Sul B -	Construção de OAE			51.840,00 m	8,50 m	440.640,00 m²
50500.0069332022-61	V40	PIT - Solicitação de regularização de acesso na faixa de domínio, localizado no km 677+215m, pista sul, da Rodovia BR-040/MG, no município de Carandaí/MG, de interesse de Erik Rimenes Celestino.	Polo Gerador de Tráfego	677,215		74,50 m	7,80 m	581,07 m²
50500.0069682024-62	VSL	Proposta de alterações nas Obras de Duplicação da BR-386/RS, no município de Fontoura Xavier, apresentado pela Concessionária CCR ViaSul.	Duplicação			0,00 m	-	-
50500.0077422021-36	TER	Análise da vida útil remanescente do pavimento rígido.	Pavimentação			25.000,00 m	-	-
50500.0077442021-25	CRT	Cálculo de indenização referente à vida útil do pavimento do trecho concedido à Concessionária da Rio-Teresópolis S/A - CRT.	Pavimentação			142.500,00 m	-	-
50500.0083452023-43	TER	Apuração de Haveres e Deveres - Cálculo de Indenização - Descumprimento dos Parâmetro de Obras de Arte Especiais (OAEs) - CONCER.	Manutenção e Recuperação de OAE			0,00 m	-	-
50500.0098182023-20	VCO	Anteprojeto – Via Marginal – km 278+800 ao 282+000 N - BR-101/SC e Obras de Melhorias - 4º ano.	Rua lateral/Via marginal	278,8	282	3.217,00 m	10,50 m	33.778,50 m²
50500.0103182022-50	TRA	Solicitação de implantação de acesso à Rodovia BR-060/GO, no km 086+630 ao 088+000, pista Sul, no município de Anápolis/GO, de interesse de Pacífica Participações II LTDA.	Polo Gerador de Tráfego	86,63	88	125,00 m	8,20 m	1.025,00 m²
50500.0106642023-19	TRA	Fechamento de Retornos em nível na BR-060/DF, Município de Engenho das Lajes	Melhorias operacionais			0,00 m	-	-
50500.0121052014-52	ARB	Projeto Executivo de obra de trevo em desnível no km 277+600 da BR-116/SP, município de Embu das Artes/SP - Item PER 5.1.4 do Contrato do Edital de Concessão nº 001/2007.	Dispositivo em desnível	277,6		61,23 m	14,00 m	857,22 m²
50500.0122352024-67	CRO	Pleito – Projeto Funcional de Duplicação - BR-163/MT – km 353+500 ao km 461+700 - "Trecho 108" - CNRO - Contrato do Edital de Concessão nº 003/2013.	Duplicação	353,5	461,7	108.200,00 m	23,27 m	2.517.814,00 m²
50500.0135312023-02	ALS	Implantação de acesso na faixa de domínio, às margens da Rodovia BR-101/SC, localizado no km 150+885, Pista Norte, município de Itapema/SC, de interesse privado de Pessoa Empreendimentos Eireli.	Polo Gerador de Tráfego	150,885		75,57 m	7,49 m	566,02 m²
50500.0136222023-30	ARB	Implantação de acesso na faixa de domínio, às margens da Rodovia BR-116/SP, localizado no km 277+000, Pista norte, município de Taboão da Serra/SP, de interesse privado de Cooperativa Habitacional Vida Nova.	Polo Gerador de Tráfego	277		310,00 m	7,20 m	2.232,00 m²
50500.0140082022-12	ALS	Implantação de acesso na BR 101/SC, no Km 005+750m, e melhorias no dispositivo em desnível, do	Polo Gerador de Tráfego	5,75	6,2	40,00 m	7,20 m	288,00 m²

O PRESENTE DOCUMENTO É PARTE INTEGRANTE DA CERTIDÃO DE ACERVO TÉCNICO EXPEDIDA PELO CREA-SP.
CAT No: 2620250009843 - 06/06/2025 10:03:46 - Autenticação Digital: 0nx1GzAFJCCFC5UyUK1AnC10n5GC50ag.

PROCESSO	CONCESSIONÁRIA	ASSUNTO	TIPO DE OBRA	KM INICIAL	KM FINAL	COMPRIMENTO	LARGURA	AREA
		Km 006+200m, sentido Sul, município de Garuva/SC do interesse de Rede Juninho Garuva Ltda.						
50500.0142662020-29	AFD	Projetos Executivos e Orçamentos de Obras de Contenção, Drenagem e Passagens Superiores localizadas no km 479+200 e no Km 480+800 da BR-381/MG (Rodovia Fernão Dias), no Município de Contagem-MG.	Dispositivo em desnível	480,8		640,00 m	12,00 m	7.680,00 m²
50500.0142832022-28	AFD	Projeto de Interesse de Terceiro - Solicitação de autorização para regularização de acesso na faixa de domínio da rodovia BR-050, localizado no km 166+450, município de Uberaba/MG.	Polo Gerador de Tráfego	757,8		540,00 m	12,40 m	6.696,00 m²
50500.0143342020-50	ECS	Projetos Executivos e Orçamentos para obras de Sinalização Definitiva da BR-116/RS nos trechos compreendidos entre o km 446+750 ao km 459+000 e o km 489+360 ao km 508+850.	Sinalização	446,75	481,49	34.740,00 m	-	-
50500.0160992021-31	DUT	Apuração de Haveres e Deveres do Contrato de Concessão PG-137/95-00 - TCCA Serra das Araras - Concessionária da Rodovia Presidente Dutra - NOVADUTRA.	Análises contratuais e administrativas			0,00 m	-	-
50500.0170692021-42	VCO	Solicitação de realização de obras na faixa de domínio da BR-101 em Araranguá/SC (sítio de pesquisas) para instalação do sistema de sistema de pesagem doado para a pesquisa.	Dispositivo de segurança			0,00 m	-	-
50500.0178872021-45	EC5	Projeto Executivo c/ orçamento - Retorno em Nível do km 196+500, da BR-050/MG.	Retorno em nível	196,5		0,00 m	-	-
50500.0180042024-67	ERM	Anteprojeto – Posto de Fiscalização ANTT – km 165+000 da BR-116/RJ Referência: Item PER 6 - Apêndice D - Localização das Praças de Pedágio, BSOs, PPDs, PGFs, Postos da ANTT e Edificação da PRF	Base operacional			0,00 m	-	216,75 m²
50500.0184282022-60	VSL	Projeto Executivo acompanhado do Certificado de Inspeção Acreditada - Alargamento de OAE, localizada no km 81+100 da BR-290/RS – Ponte sobre o Canal DNOS - Oeste - Item 3.1.3 do PER.	Reforço e Alargamento de OAE	81,1		46,45 m	18,80 m	873,26 m²
50500.0184322022-28	VSL	Projeto Executivo acompanhado do Certificado de Inspeção Acreditada - Alargamento de OAE, localizada no km 81+100 da BR-290/RS – Ponte sobre o Canal DNOS - Leste - Item 3.1.3 do PER.	Reforço e Alargamento de OAE	81,1		46,45 m	18,80 m	873,26 m²
50500.0187642021-21	EC1	Projeto Executivo de Obra de Retorno em Nível no km 418+500 da Rodovia BR-101/ES.	Retorno em nível	418,5		819,66 m	12,20 m	9.999,85 m²
50500.0191612022-28	VCO	Anteprojeto de Implantação de Passarela localizada no km 270+800 (PER), a ser alterada para o km 277+500 da BR-101/SC - município de Imbituba/SC - Prazo 3º ano	Passarela	270,8		53,37 m	2,40 m	128,09 m²

O PRESENTE DOCUMENTO É PARTE INTEGRANTE DA CERTIDÃO DE ACERVO TÉCNICO EXPEDIDA PELO CREA-SP.
CAT No: 2620250009843 - 06/06/2025 10:03:46 - Autenticação Digital: 0nx1GzAFJCCFC5UyUK1AnC10n5GC50ag.

PROCESSO	CONCESSIONÁRIA	ASSUNTO	TIPO DE OBRA	KM INICIAL	KM FINAL	COMPRIMENTO	LARGURA	AREA
50500.0194632021-15	EC5	Projeto Executivo c/ orçamento - Retorno em Nível do km 195+000, da BR-050/GO	Retorno em Nível	195		1.736,17 m	13,20 m	22.917,44 m²
50500.0196802021-13	EC5	Projeto Executivo e Orçamento - Retorno em Nível - km 216+300 da BR-050/GO.	Retorno em Nível	216,3		1.716,16 m	13,20 m	22.653,31 m²
50500.0197422021-89	EC5	Projeto Executivo c/ orçamento - Retorno em Nível do km 172+750, da BR-050/GO	Retorno em Nível	172,75		1.557,00 m	13,20 m	20.552,40 m²
50500.0198842024-99	MSV	Projetos Executivos e Orçamentos – Retornos em Nível, km 579,56 – BR163/MS- MSVia	Retorno em nível	579,56		806,95 m	9,74 m	7.859,69 m²
50500.0198992024-57	MSV	Projetos Executivos e Orçamentos – Retornos em Nível, km 591,65 – BR163/MS- MSVia	Retorno em nível	591,65		1.651,45 m	9,75 m	16.101,64 m²
50500.0199112024-23	MSV	Projetos Executivos e Orçamentos – Retornos em Nível, km 598,42 – BR163/MS- MSVia	Retorno em nível	598,42		1.860,00 m	10,06 m	18.711,60 m²
50500.0199252024-47	MSV	Projetos Executivos e Orçamentos – Retornos em Nível, km 630,58 – BR163/MS- MSVia	Retorno em nível	630,58		1.900,00 m	9,36 m	17.784,00 m²
50500.0199322024-49	MSV	Projetos Executivos e Orçamentos – Retornos em Nível, km 639,06 – BR163/MS- MSVia	Retorno em nível	639,06		1.720,00 m	10,30 m	17.716,00 m²
50500.0199422021-31	EC5	Projeto Executivo - Retorno em Nível do km 146+100, da BR-050/GO - IPAMERI/GO	Retorno em Nível	146,1		1.560,00 m	14,50 m	22.620,00 m²
50500.0199432024-29	MSV	Projetos Executivos e Orçamentos – Retornos em Nível, km 110,29 – BR163/MS- MSVia	Retorno em nível	110,29		1.700,00 m	9,81 m	16.677,00 m²
50500.0199452021-75	EC5	Projeto Executivo via AMA c/ orçamento - Retorno em Nível do km 248+500, da BR-050/GO	Retorno em Nível	248,5		0,00 m	-	-
50500.0199562024-06	MSV	Projetos Executivos e Orçamentos – Retornos em Nível, km 196,14 – BR163/MS- MSVia	Retorno em nível	196,14		1.540,00 m	9,60 m	14.784,00 m²
50500.0199592024-31	MSV	Projetos Executivos e Orçamentos – Retornos em Nível, km 230,59 – BR163/MS- MSVia	Retorno em nível	230,59		1.780,00 m	9,76 m	17.372,80 m²
50500.0199612024-19	MSV	Projetos Executivos e Orçamentos – Retornos em Nível, km 237,09 – BR163/MS- MSVia	Retorno em nível			1.270,00 m	10,13 m	12.865,10 m²
50500.0199672024-88	MSV	Projetos Executivos e Orçamentos – Retornos em Nível, km 517,38 – BR163/MS- MSVia	Retorno em nível	517,38		1.670,00 m	10,31 m	17.217,70 m²
50500.0202342014-14	VBA	Projeto AS BUILT da Passarela no km 523+350 da BR-324, Feira de Santana/BA.	Passarela	523,35		31,30 m	2,30 m	71,99 m²
50500.0202522021-25	EC5	Projeto Executivo de Retorno em Nível do km 260+000, da BR-050/GO	Retorno em Nível	260		2.160,00 m	15,30 m	33.048,00 m²
50500.0208082017-05	EC5	Projeto Executivo e Orçamento - Trechos do DNIT - km 035+000 ao km 065+200 e km 174+000 ao km 180+001	Contenção	35	180	36.300,00 m	21,20 m	769.560,00 m²
50500.0208082017-05	EC5	Projeto Executivo e Orçamento - Trechos do DNIT - km 035+000 ao km 065+200 e km 174+000 ao km 180+001	Pavimentação	35	180	36.300,00 m	21,20 m	769.560,00 m²
50500.0208132021-96	EC5	Projeto Executivo c/ orçamento - Retorno em Nível do km 287+700 e km 289+900, da BR-050/GO -	Retorno em Nível	287,7	289,9	1.900,00 m	15,30 m	29.070,00 m²

O PRESENTE DOCUMENTO É PARTE INTEGRANTE DA CERTIDÃO DE ACERVO TÉCNICO EXPEDIDA PELO CREA-SP.
CAT No: 2620250009843 - 06/06/2025 10:03:46 - Autenticação Digital: 0nx1GzAFJCCFC5UyUK1AnC10n5GC50ag.

PROCESSO	CONCESSIONÁRIA	ASSUNTO	TIPO DE OBRA	KM INICIAL	KM FINAL	COMPRIMENTO	LARGURA	AREA
		ECO050 - Concessionária de Rodovias S.A.						
50500.0219552023-32	TRA	PIT/PGT - Implantação de acesso na faixa de domínio, às margens da Rodovia BR-153/GO, localizado no km 526+000m ao km 527+000m, no município de Hidrolândia/GO, de interesse da SPE-Terra Dourada Incorporadora LTDA.	Polo Gerador de Tráfego	526	527	610,00 m	6,70 m	4.087,00 m²
50500.0223902021-49	V40	Projeto de Interesse de Terceiro - Regularização de acesso na faixa de domínio da Rodovia BR-040/MG, no km 584+500, de interesse da empresa SAFM Mineração.	Polo Gerador de Tráfego	584,5		601,53 m	7,20 m	4.331,02 m²
50500.0230542024-66	VCO	Anteprojeto – Implantação de Passarelas - km 417+270 – Norte/Sul - BR101/SC Ref.: Item 3.2.1.2 do PER	Passarela	417,27		39,13 m	2,50 m	97,83 m²
50500.0232092021-11	VCO	Projeto Executivo do Posto de Pesagem Veicular – PPV localizado no km 417+530, Pista Sul, da BR-101/SC.	Posto de pesagem veicular	279,8		0,00 m	-	336,22 m²
50500.0233142022-31		Avaliação sobre o critério técnico da deflexão característica do pavimento para a estruturação de concessões rodoviárias federais.	Parâmetro de Pavimentação - Deflexão			0,00 m	-	-
50500.0234992020-12	ECS	Projeto Executivo de Sinalização no trecho entre os km 437+600 e km 446+820 - BR-116/RS (Liberação ao Tráfego da Pista Duplicada - Adequação da Pista da BR-116/RS).	Sinalização	437,6	446,82	9.220,00 m	-	-
50500.0237822022-14	ECC	Anteprojeto referente ao reforço e alargamento de OAE, km 074+000, da rodovia BR-364/GO.	Reforço e Alargamento de OAE	74		26,00 m	8,30 m	215,80 m²
50500.0238172024-79	VCO	Anteprojeto – Implantação de Passarelas - km 416+660 – Norte/Sul - BR101/SC Ref.: Item 3.2.1.2 do PER	Passarela	416,66		27,20 m	2,50 m	68,00 m²
50500.0238532024-32	VCO	Anteprojeto – Implantação de Passarelas - km 325+170 – Norte/Sul - BR101/SC Ref.: Item 3.2.1.2 do PER	Passarela	325,17		35,13 m	2,50 m	87,83 m²
50500.0241102020-56	ECS	Projeto executivo e orçamento da sinalização viária provisória do trecho Pelotas-Camaquã, km 478+300 ao km 486+000 da BR-116/RS - Empresa Concessionária de Rodovias do Sul S.A. -ECOSUL.	Sinalização	478,3	486	7.700,00 m	-	-
50500.0242812022-47	RSP	Plano de Desenvolvimento BIM.	Outros			0,00 m	-	-
50500.0243272022-28	EC1	Projeto Executivo para implantação da Unidade Operacional (UOP) da Polícia Rodoviária Federal (PRF) km 345+500 – Guarapari/ES.	Posto de fiscalização rodoviária	345,5		0,00 m	-	306,60 m²
50500.0244342024-18	CRO	Proposta da Nova Localização das Obras de Melhorias – item 3.2.1.2 do PER, segmento km 507+100 ao km 600+700 da BR-163/MT - (Entrega 02)	Estudo de Tráfego	507,1	600,7	93.600,00 m	-	-
50500.0244352024-62	CRO	Proposta da Nova Localização das Obras de Melhorias – item 3.2.1.2 do PER. (Entrega 01)	Rua lateral/Via marginal	812	855	8.400,00 m	12,40 m	104.160,00 m²
50500.0244372024-51	CRO	Proposta da Nova Localização das Obras de Melhorias – item 3.2.1.2 do PER, segmento km 757+800	Ampliação de capacidade e melhorias			0,00 m	-	-

O PRESENTE DOCUMENTO É PARTE INTEGRANTE DA CERTIDÃO DE ACERVO TÉCNICO EXPEDIDA PELO CREA-SP.
CAT No: 2620250009843 - 06/06/2025 10:03:46 - Autenticação Digital: 0nx1GzAFJCCFC5UyUK1AnC10n5GC50ag.

PROCESSO	CONCESSIONÁRIA	ASSUNTO	TIPO DE OBRA	KM INICIAL	KM FINAL	COMPRIMENTO	LARGURA	AREA
		ao km 812+000 da BR-163/MT (Entrega 04)						
50500.0244422024-64	CRO	Pleito - Alteração da localização da Base de Sistemas de Atendimento ao Usuário - Base SAU 09 - BR-163/MT - CNRO - Contrato do Edital nº 003/2013.	Base operacional			0,00 m	-	403,31 m²
50500.0251802014-83	VBA	Custos relacionados: Manutenção, Conservação e Monitoração - Interseção em Desnível no Anel de Vitória da Conquista com Av. Olívia Flores - km 21.	Custos Relacionados (Manutenção, Conservação e Monitoração)			0,00 m	-	-
50500.0251802014-83	VBA	Projeto Executivo de Interseção em Desnível no Anel de Vitória da Conquista com a Av. Olívia Flores, km 21.	Dispositivo em desnível			0,00 m	-	-
50500.0251812014-28	VBA	Custos relacionados: Manutenção, Conservação e Monitoração - Interseção com a BA-263 - km 16+000 - acesso à Itambé/Ilhéus.	Custos Relacionados (Manutenção, Conservação e Monitoração)	16		0,00 m	-	-
50500.0251812014-28	VBA	Projeto Executivo para Implantação da Interseção com a BA-263 - km 16+000 - Acesso à Itambé/Ilhéus.	Dispositivo em desnível	16		0,00 m	-	-
50500.0251832014-17	VBA	Custos relacionados: Manutenção, Conservação e Monitoração - Interseção em Desnível no anel de Vitória da Conquista com entrada para Campinho km 11+600..	Custos Relacionados (Manutenção, Conservação e Monitoração)	11,6		25,00 m	12,38 m	309,50 m²
50500.0251832014-17	VBA	Projeto - Interseção em Desnível no Anel de Vitória da Conquista com entrada para Campinho, km 11+600.	Dispositivo em desnível	11,6		25,00 m	12,38 m	309,50 m²
50500.0251872014-03	VBA	Custos relacionados: Manutenção, Conservação e Monitoração – Implantação da Interseção com a BA-265 - km 24+800 – Acesso à Barra do Choça.	Custos Relacionados (Manutenção, Conservação e Monitoração)	24,8		25,00 m	12,38 m	309,50 m²
50500.0251872014-03	VBA	Projeto Executivo da Interseção com a BA-265 - km 24+800 - Acesso à Barra do Choça - Anel Viário de Vitória da Conquista.	Dispositivo em desnível	24,8		25,00 m	12,38 m	309,50 m²
50500.0253792022-11	ALS	Solicitação de implantação de dois acessos às margens da Rodovia BR-101/SC, no km 102+000 e km 102+435, sentido Norte, em Balneário Piçarras/SC, de interesse da Prefeitura de Balneário Piçarras.	Polo Gerador de Tráfego	102	102,435	181,51 m	12,00 m	2.178,12 m²
50500.0254242022-38	RSP	Projeto Funcional de implantação de Praça de Pedágio P10, km 414+700 da rodovia BR-101, Município de Itaguaí/RJ.	Praça de Pedágio	414,7		0,00 m	-	679,00 m²
50500.0254362022-62	RSP	Projeto Funcional de implantação de Praça de Pedágio P09, km 447+780 da rodovia BR-101, Município de Mangaratiba/RJ.	Praça de pedágio	447,78		0,00 m	-	415,80 m²
50500.0254642022-80	RSP	Praça de Pedágio P08, km 539+850 da rodovia BR-101/RJ, Município de Paraty/RJ - Concessionária CCR RioSP.	Praça de pedágio	539,85		0,00 m	-	415,80 m²
50500.0258652020-78	ECS	Projeto executivo de sinalização (provisória) da Pista Duplicada km 61+900 ao km 64+800 da BR-392/RS - (Liberação ao Tráfego).	Sinalização	61,9	64,8	2.900,00 m	-	-

O PRESENTE DOCUMENTO É PARTE INTEGRANTE DA CERTIDÃO DE ACERVO TÉCNICO EXPEDIDA PELO CREA-SP.
CAT No: 2620250009843 - 06/06/2025 10:03:46 - Autenticação Digital: 0nx1GzAFJCCFC5UyUK1AnC10n5GC50ag.

PROCESSO	CONCESSIONÁRIA	ASSUNTO	TIPO DE OBRA	KM INICIAL	KM FINAL	COMPRIMENTO	LARGURA	AREA
50500.0265312023-64	RAC	Projeto de Interesse de Terceiro - Regularização de acesso na faixa de domínio, às margens da Rodovia BR-393/RJ, localizado no km 285+080m, município de Volta Redonda/RJ, de interesse de Fibrotécnica Industria e Comércio LTDA.	Polo Gerador de Tráfego	285,08		80,00 m	7,80 m	624,00 m²
50500.0268852022-28	TBR	Projeto Executivo de Implantação de Passarela de Pedestres, localizada no km 178+380 da BR-153/SP - Lote 03.	Passarela	178,38		40,00 m	2,30 m	92,00 m²
50500.0269002022-38	TBR	Projeto Executivo de Implantação de Passarela de Pedestres, localizada no km 47+300, no Município de São José do Rio Preto.	Passarela	47,3		44,40 m	2,30 m	102,12 m²
50500.0269042022-16	TBR	Projeto Executivo de Implantação de Trevo em Desnível, com Alças, em Pista Dupla - Parcial, localizado no km 04-800 da BR-153/SP	Dispositivo em desnível	4,8		51,50 m	11,65 m	599,98 m²
50500.0279562020-48	CRO	Anteprojeto das Obras de Duplicação da Rodovia dos Imigrantes, no segmento entre o km 495+900 e o km 511+600 da BR-070/MT - trecho Cuiabá/MT (equivalente ao km 321,3 e o km 337 da BR-163/MT)	Duplicação			16.300,00 m	10,30 m	167.890,00 m²
50500.0282272024-32	VCO	Anteprojeto – Implantação de obras do Programa 2 – km 282+000 ao km 284+000 - BR101/SC – Rotatória em Nível 285+500 (item 5) e Canalização de Tráfego 284+500 (item 8). Ref.: Item 3.2.1.2 do PER	Dispositivo em nível	282	284	97,07 m	9,20 m	893,08 m²
50500.0292812022-33	TRA	Projeto de Interesse de Terceiro - Implantação de acesso no km 088+000 da rodovia BR-060/GO, pista sul, de interesse da EA3 1 URBANISMOS SPE LTDA.	Acesso	86,63		247,00 m	5,10 m	1.259,70 m²
50500.0294012021-11	TBR	Solicitação de regularização de acesso existente no km 179+130, da Rodovia BR-153/SP, localizado no município de Lins/SP de interesse de JBS S/A Divisão de Couros.	Polo Gerador de Tráfego	179,13		260,00 m	7,20 m	1.872,00 m²
50500.0295832022-10	ECA	Anteprojeto Ponto de Parada de Descanso (PPD) para Caminhoneiros - km 802+000, Pista Norte, da BR-153/TO.	Ponto de Parada de Descanso	802		0,00 m	-	254,88 m²
50500.0305872024-02	CRO	Localização das Obras de Melhorias – item 3.2.1.2 do PER – segmento entre o km 681+000 ao km 760+000 da BR-163/MT e segmento do km 120 ao km 507 da BR-163/MT (Trechos DNIT) (Entrega 05)	Ampliação de capacidade e melhorias			10.700,00 m	12,40 m	132.680,00 m²
50500.0306142016-29	EC1	Projeto executivo e orçamento para implantação de câmeras de CFTV em substituição as caixas de chamada de emergência (call boxes)	Circuito fechado de TV			0,00 m	-	-
50500.0309582022-86	VCO	Anteprojeto - Reforço e alargamento de OAE (ponte) sobre o Rio Cova Triste I, no km 259+000, da rodovia BR-101/SC - CCR Via Costeira	Reforço e Alargamento de OAE	259		46,30 m	10,00 m	463,00 m²
50500.0310072023-13	RSP	Estudo de Implantação dos Pontos de Parada e Descanso (PPDs) nas rodovias BR-116 e BR-101.	Ponto de Parada de Descanso			0,00 m	-	600,00 m²

O PRESENTE DOCUMENTO É PARTE INTEGRANTE DA CERTIDÃO DE ACERVO TÉCNICO EXPEDIDA PELO CREA-SP.
CAT No: 2620250009843 - 06/06/2025 10:03:46 - Autenticação Digital: 0nx1GzAFJCCFC5UyUK1AnC10n5GC50ag.

PROCESSO	CONCESSIONÁRIA	ASSUNTO	TIPO DE OBRA	KM INICIAL	KM FINAL	COMPRIMENTO	LARGURA	AREA
50500.0310592022-09	V40	Adequações e Melhoramento do Sistema Viário no entorno da Arena MRV, nas proximidades do km 534 da BR-040, município de Belo Horizonte/MG.	Reforço e Alargamento de OAE	534		1.860,00 m	8,00 m	14.880,00 m²
50500.0310592022-09	V40	Adequações e Melhoramento do Sistema Viário no entorno da Arena MRV, nas proximidades do km 534 da BR-040, município de Belo Horizonte/MG.	Polo Gerador de Tráfego	534		1.860,00 m	8,00 m	14.880,00 m²
50500.0314272022-19	VSL	Anteprojeto – OAE – km 372+950 BR-386/RS – Arroio Concórdia - Norte Ref.: Item 3.1.3 do PER.	Reforço e Alargamento de OAE	372,95		35,52 m	11,60 m	412,03 m²
50500.0321362016-56	CRO	Projeto Executivo – Retorno em Desnível 3 do km 548+000 da BR-163/MT.	Dispositivo em desnível	548		36,73 m	10,80 m	396,68 m²
50500.0321542022-11	RSP	Contrato do Edital de Concessão nº 03/2021 - Verificador - Certificado de Inspeção	Outros			0,00 m	-	-
50500.0327532017-78	EC1	Estudo de Viabilidade para implantação do Contorno Urbano de Fundão/ES.	Contorno Rodoviário			33.000,00 m	16,50 m	544.500,00 m²
50500.0335202022-50	TRA	Projeto Executivo de Reparo Paliativo/Provisório da Estrutura do Bueiro Existente (BDCC 2,50m x 2,50m), na Travessia do Ribeirão Santo Antônio com a BR153/GO – Km 508,600, município Aparecida de Goiânia/GO.	Manutenção e Recuperação de OAE	508,6		30,00 m	12,00 m	360,00 m²
50500.0340602014-77	VBA	Projeto Executivo de Ampliação de Capacidade e Melhorias Físicas e Operacionais – Comunidade de Paraguaçu – Km 494+000 ao km 496+800 da rodovia Santos Dumont, BR-116/BA.	Reforço e Alargamento de OAE	494	496,8	34,75 m	8,00 m	278,00 m²
50500.0340602014-77	VBA	Projeto Executivo de Ampliação de Capacidade e Melhorias Físicas e Operacionais – Comunidade de Paraguaçu – Km 494+000 ao km 496+800 da rodovia Santos Dumont, BR-116/BA.	Dispositivo em desnível	494	496,8	34,75 m	8,00 m	278,00 m²
50500.0340602014-77	VBA	Projeto Executivo de Ampliação de Capacidade e Melhorias Físicas e Operacionais – Comunidade de Paraguaçu – Km 494+000 ao km 496+800 da rodovia Santos Dumont, BR-116/BA.	Rua lateral/Via marginal	494	496,8	34,75 m	8,00 m	278,00 m²
50500.0342252022-11	RSP	Solicitação de implantação/readequação de acesso, Rodovia BR-116/SP, km 118+820m, sentido Sul, no município de Caçapava/SP, de interesse de Brasil Carbonos S/A.	Polo Gerador de Tráfego	118,82		480,00 m	6,30 m	3.024,00 m²
50500.0342932023-61	VCO	Anteprojeto – Rotatória em nível (retorno) – Norte – km 278+500 – 4º ano Ref.: Item 3.2.1.2 do PER.	Dispositivo em nível	278,5		492,00 m	11,24 m	5.530,08 m²
50500.0343092023-35	VCO	Anteprojeto - Implantação de Rotatória em nível (retorno) – Norte e Sul – km 364+500 – 4º ano Ref.: Item 3.2.1.2 do PER.	Dispositivo em nível	364,5		272,00 m	7,10 m	1.931,20 m²
50500.0343872023-30	RSP	Anteprojeto de Implantação de Unidade Operacional (UOP), no km 219+200 da BR-116/RJ, Pista Norte, no município de Paracambi/RJ.	Posto de fiscalização rodoviária	219,2		0,00 m	-	396,00 m²

O PRESENTE DOCUMENTO É PARTE INTEGRANTE DA CERTIDÃO DE ACERVO TÉCNICO EXPEDIDA PELO CREA-SP.
CAT No: 2620250009843 - 06/06/2025 10:03:46 - Autenticação Digital: 0nx1GzAFJCCFC5UyUK1AnC10n5GC50ag.

PROCESSO	CONCESSIONÁRIA	ASSUNTO	TIPO DE OBRA	KM INICIAL	KM FINAL	COMPRIMENTO	LARGURA	AREA
50500.0343982024-09	CRO	Pleito - Alteração da localização da Base de Sistemas de Atendimento ao Usuário - SAU 11 - BR-163/MT - CNRO - Contrato do Edital de Concessão nº 003/2013	Base operacional			0,00 m	-	401,67 m²
50500.0346472022-96	EC1	Projeto Executivo para implantação das Vias Marginais do km 37,2 ao km 38,0 Sul da BR-101/ES – Conceição da Barra/ES - ECO101.	Rua lateral/Via marginal	37,2	38	800,00 m	10,00 m	8.000,00 m²
50500.0347382022-21	EC1	Projeto Executivo para Implantação das Vias Marginais do km 70,0 ao km 70,5 Norte da rodovia BR-101/ES – São Mateus – Rev.00 - ECO101.	Rua lateral/Via marginal	70	70,5	500,00 m	10,00 m	5.000,00 m²
50500.0347452022-23	EC1	Projeto Executivo para implantação das Vias Marginais do km 99,4 ao km 99,9 Sul da BR-101/ES – Jaguaré/ES	Rua lateral/Via marginal	99,4	99,9	500,00 m	10,00 m	5.000,00 m²
50500.0348602022-06	VBA	Solicitação de implantação de acesso às margens da Rodovia BR-324/BA, trecho entre o km 542+000m e o km 546+000m, sentido Leste, município de Amélia Rodrigues/BA, de interesse da Prefeitura Municipal de Amélia Rodrigues.	Acesso	542	546	1.650,00 m	6,50 m	10.725,00 m²
50500.0353122024-57	CRO	Proposta da Nova Localização das Obras de Melhorias – item 3.2.1.2 do PER, segmento km 600+700 ao km 681+740 da BR-163/MT (entrega 03)	Estudo de Tráfego	600,7	681,74	81.040,00 m	-	-
50500.0356872022-55	ECC	Regularização de acesso na faixa de domínio da Rodovia BR-365/MG, no km 653+850, pista Leste, no município de Monte Alegre de Minas/MG, de interesse de Bioenergética Aroeira S.A.	Polo Gerador de Tráfego	653,85		520,00 m	5,20 m	2.704,00 m²
50500.0360292021-08	APS	Projeto Funcional "Simplificado" - Orçamento Estimado - Revisão Quinquenal - BR-116/PR/SC - Contrato de Concessão Edital nº 006/2007 - Planalto Sul.	Duplicação			12.480,00 m	-	-
50500.0363542022-43	ECS	Projeto Executivo de Manutenção da Passarela Marinha do Brasil, localizado no km 018+000 da rodovia BR-392/RS.	Manutenção e Recuperação de OAE	18		0,00 m	-	-
50500.0364782022-29	ECS	Projeto executivo de manutenção da Passarela Carreros localizada no km 019+660 da Rodovia BR-392/RS, município de Rio Grande/RS	Manutenção e Recuperação de OAE	19,66		238,94 m	2,86 m	683,37 m²
50500.0365192022-87	ECS	Projeto executivo de manutenção da Passarela Vila da Quinta localizada no km 026+500 da Rodovia BR-392/RS, município de Rio Grande/RS.	Passarela	26,5		253,14 m	2,86 m	723,98 m²
50500.0365512022-62	ECS	Projeto de Executivo de Manutenção da Passarela Povo Novo – km 041+900 da BR-392/RS.	Manutenção e Recuperação de OAE	41,9		258,12 m	2,86 m	738,22 m²
50500.0365802022-24	ECS	Projeto Executivo de Manutenção da Passarela Capão Seco, localizado no km 51+840 da rodovia BR-392/RS.	Passarela	19,66		238,94 m	2,86 m	683,37 m²
50500.0366682023-27	EC5	Projeto Executivo de recuperação, reforço e alargamento do Viaduto	Reforço e Alargamento de OAE	95,8		48,00 m	10,00 m	480,00 m²

O PRESENTE DOCUMENTO É PARTE INTEGRANTE DA CERTIDÃO DE ACERVO TÉCNICO EXPEDIDA PELO CREA-SP.
CAT No: 2620250009843 - 06/06/2025 10:03:46 - Autenticação Digital: 0nx1GzAFJCCFC5UyUK1AnC10n5GC50ag.

PROCESSO	CONCESSIONÁRIA	ASSUNTO	TIPO DE OBRA	KM INICIAL	KM FINAL	COMPRIMENTO	LARGURA	AREA
		localizado no km 095+800 da rodovia BR-050/GO, no município de Cristalina/GO.						
50500.0367662022-83	V40	Projeto funcional de readequação de acesso residencial às margens da Rodovia BR-116/RJ, no km 076+500, localidade de Prata, no município de Teresópolis/RJ, de interesse de Aires de Oliveira Marques.	Polo Gerador de Tráfego	76,5		237,00 m	4,80 m	1.137,60 m²
50500.0369652021-19	EC5	Pleito - Fechamento e adequação de retornos em nível na BR-050/MG - Contrato do Edital de Concessão nº 001/2013 - BR-050/GO/MG	Ampliação de capacidade e melhorias	85,53	162,22	76.690,00 m	-	-
50500.0370162022-29	EC1	Apresentação de Projeto Executivo e Orçamento – Passarela Extra-PER km 346 da BR-101/ES (Distrito de Reta Grande) Rev.00.	Passarela	346		21,60 m	2,50 m	54,00 m²
50500.0370372021-63	CRO	Projeto Executivo e Orçamento da Recuperação do segmento denominado '' Trecho 108 km'', compreendido entre o km 434+600 ao km 542+800 da rodovia BR-364/MT, equivalente ao km 353,5 ao km 461,7 da BR-163/MT.	Pavimentação	434,6	542,8	108.200,00 m	6,50 m	703.300,00 m²
50500.0372872022-84	VBA	Solicitação de implantação de acesso às margens da Rodovia BR-116/BA, trecho entre o km 566+984m e o km 567+513m, pista norte, município de Nova Itarana/BA, de interesse de FA ITARANA COMÉRCIO DE COMBUSTÍVEIS E SERVIÇOS DE TRANSPORTE LTDA (Rede Alfa Nova Itarana).	Polo Gerador de Tráfego	566,982	567,513	300,80 m	8,00 m	2.406,40 m²
50500.0373002022-03	VBA	Projeto de Interesse de Terceiro - regularização de acesso às margens da Rodovia BR-116/BA, no km 810+182, sentido Sul, em Vitória da Conquista/BA, de interesse de F1 Representações LTDA.	Acesso	810,182	810,792	180,00 m	8,40 m	1.512,00 m²
50500.0377792023-51	VCO	Anteprojeto – Melhoria de Acesso - km 256+230 N (PER) / km 256+550 (SNV), Paulo Lopes/SC – Prazo 4º ano Ref.: Item 3.2.1.2 do PER.	Acesso	256,23	256,55	265,25 m	8,40 m	2.228,10 m²
50500.0381982022-55	V40	Comprimento de Faixa de Aceleração e Desaceleração na BR-040.	Outros			0,00 m	-	-
50500.0383142024-06	RSP	Anteprojeto de Implantação de Ponto de Parada e Descanso (PPD), no km 137+700 na Pista Sul, da BR-116/SP, no município de São José dos Campos/SP - Item 3.4.4.5.	Ponto de Parada de Descanso			0,00 m	-	1.200,00 m²
50500.0383682024-63	RSP	Anteprojeto da Adequação da Passarela Shopping Internacional, localizada no km 225+461, da rodovia BR-116/SP - Item 3.2.1.2. P.	Passarela	225,461		88,36 m	2,64 m	233,27 m²
50500.0392212024-91	VCO	Anteprojeto da Melhoria de Acesso, km 247+500 – BR101/SC. Item 3.2.1.2 do PER	Acesso	247,5		180,00 m	7,00 m	1.260,00 m²
50500.0403922022-09	V40	Readequação de acesso na faixa de domínio da Rodovia BR-040/MG, no km 599+000, pista Sul, no município de Congonhas/MG, de interesse da empresa FERRO+ Mineradora S.A.	Polo Gerador de Tráfego	599		280,00 m	3,90 m	1.092,00 m²

O PRESENTE DOCUMENTO É PARTE INTEGRANTE DA CERTIDÃO DE ACERVO TÉCNICO EXPEDIDA PELO CREA-SP.
CAT No: 2620250009843 - 06/06/2025 10:03:46 - Autenticação Digital: 0nx1GzAFJCCFC5UyUK1AnC10n5GC50ag.

PROCESSO	CONCESSIONÁRIA	ASSUNTO	TIPO DE OBRA	KM INICIAL	KM FINAL	COMPRIMENTO	LARGURA	AREA
50500.0406282024-61	VCO	Anteprojeto – Faixa de Aceleração - Km 351+500 (PER) – Pista Norte - BR101/SC. Ref.: Item 3.2.1.2 PER	Ampliação de capacidade e melhorias	351,5		362,00 m	11,00 m	3.982,00 m²
50500.0406512024-55	VCO	Anteprojeto – Faixa de Aceleração - Km 352+050 (PER) – Pista Sul - BR101/SC. Ref.: Item 3.2.1.2 PER	Ampliação de capacidade e melhorias	352,05		250,00 m	8,00 m	2.000,00 m²
50500.0407032024-93	RSP	Anteprojeto de Implantação da Passarela Ponto Frio, localizada no km 209+703, da rodovia BR-116/SP - Item 3.2.1.2. P.	Passarela	209,703		72,56 m	2,40 m	174,14 m²
50500.0411932020-48	AFL	Solicitação de autorização para implantação de acesso comercial no Km 125+300 Sul da BR-101/RJ de interesse da Mangal Agropecuária, onde será implantado um Posto de Combustíveis - Posto São Luiz.	Polo Gerador de Tráfego	125,3		145,00 m	4,80 m	696,00 m²
50500.0413372022-28	RSP	Item 3.4.3.2 - Parâmetros técnicos para implantação e instalação das praças de pedágio - Concessionária do Sistema Rodoviário Rio - São Paulo S.A. - URGENTE!	Pavimentação			0,00 m	-	-
50500.0419412024-16	RSP	Anteprojeto de Implantação da Passarela Pedrasil, localizada no km 222+479, da rodovia BR-116/SP - Item 3.2.1.2. P.	Passarela	222,479		83,00 m	2,40 m	199,20 m²
50500.0420442023-49	VSL	Anteprojeto – Alargamento da Passagem Inferior do km 074+700, Leste e Oeste, da BR-290/RS	Reforço e Alargamento de OAE	74,7		46,00 m	17,65 m	811,90 m²
50500.0420472023-82	VSL	Anteprojeto – Alargamento Ponte sobre o Rio Gravataí km 084+200, Oeste, da BR-290/RS	Reforço e Alargamento de OAE	84,2		189,00 m	17,00 m	3.213,00 m²
50500.0420512023-41	VSL	Anteprojeto – Alargamento Passagem Inferior do km 076+800, Leste e Oeste, da BR-290/RS	Reforço e Alargamento de OAE	76,8		30,20 m	17,00 m	513,40 m²
50500.0432132022-87	RSP	Projeto Funcional da Implantação de Faixas Reversíveis na Região Metropolitana de SP km 204,000 ao km 231,000, BR-116/SP.	Faixa adicional	204	231	24.700,00 m	43,20 m	1.067.040,00 m²
50500.0434132023-11	VCO	Anteprojeto – Adequação de Via Marginal Existente e Obras de Melhorias – km 402+200 ao 403+680 - Norte e Sul - BR-101/SC, município de Maracajá/SC.	Melhorias operacionais	402,2	403,68	1.480,00 m	-	-
50500.0438402022-18	TRA	Implantação de acesso na rodovia BR-262/MG, no km 462+220 ao 463+300, de interesse da OLA Administração de Bens - EIRELI.	Polo Gerador de Tráfego	462,22	463,3	350,00 m	9,20 m	3.220,00 m²
50500.0438832021-12	ECS	Projeto Executivo de Manutenção da Ponte sobre o Arroio Moirão, localizada no km 162+129 da BR-392/RS - Trecho Pelotas – Santana da Boa Vista	Manutenção e Recuperação de OAE	162,129		53,00 m	8,30 m	439,90 m²
50500.0439072021-33	ECS	Projeto Executivo de Manutenção da Ponte sobre o Arroio Parapó, localizada no km 581+739 - Trecho Pelotas – Jaguarão	Manutenção e Recuperação de OAE	581,739		66,00 m	9,60 m	633,60 m²
50500.0439222021-81	ECS	Projeto Executivo de Manutenção da Ponte sobre o Arroio Kaster, localizada no km 92+072 da BR-392/RS - Trecho Pelotas – Santana da Boa Vista	Manutenção e Recuperação de OAE	92,072		38,20 m	10,50 m	401,10 m²

O PRESENTE DOCUMENTO É PARTE INTEGRANTE DA CERTIDÃO DE ACERVO TÉCNICO EXPEDIDA PELO CREA-SP.
CAT No: 2620250009843 - 06/06/2025 10:03:46 - Autenticação Digital: 0nx1GzAFJCCFC5UyUK1AnC10n5GC50ag.

PROCESSO	CONCESSIONÁRIA	ASSUNTO	TIPO DE OBRA	KM INICIAL	KM FINAL	COMPRIMENTO	LARGURA	AREA
50500.0439652012-76	APS	Projeto Executivo do Trevo no km 141+400 - BR116/PR, no município de Mandirituba/PR.	Dispositivo em desnível	141,4		35,70 m	22,20 m	792,54 m²
50500.0443882023-92	EC5	Anteprojeto de Reabilitação de Área Erodida pelo Bueiro do km 111+200 Pista Norte - BR-050/GO	Drenagem	111,2		36,44 m	4,16 m	151,59 m²
50500.0452292024-96	ERM	Anteprojeto Implantação de Acesso à Ponte das Areias - km 55 da BR116/RJ - São José do Vale do Rio Preto/RJ	Acesso			335,00 m	5,70 m	1.909,50 m²
50500.0452882021-11	VCO	Projeto Executivo Inspecionado referente à Implantação de Passarela e pontos de ônibus - Km 298+350 - BR-101/SC.	Passarela	298,35		28,70 m	2,00 m	57,40 m²
50500.0453932022-31	VSL	Solicitação de autorização para implantação de elementos de publicidade do tipo “Top Sight”, localizados na BR-290/RS, entre os km 086+250 e 094+280, PS, PN e canteiro central, no município de Rio Grande/RS, de interesse da própria Concessionária para uso em publicidade institucional e exploração comercial.	Pórtico	86,25	94,28	8.030,00 m	-	-
50500.0456622023-41	ALS	PIT/PGT - Regularização de acesso às margens da Rodovia BR-101/SC, no Km 204+800, sentido Sul, no município de São José/SC, de interesse de Nazareno Mallet Denardin.	Polo Gerador de Tráfego	204,8		125,70 m	8,00 m	1.005,60 m²
50500.0456922014-66	VBA	Projeto Executivo do Retorno Operacional, localizado Km 546+160 da rodovia BR-324/BA, Município de Amélia Rodrigues.	Dispositivo em desnível	550,5		0,00 m	-	-
50500.0458152024-31	VCO	Anteprojeto – Melhoria de Acesso - Km 389+050 (PER) – Pista Norte - BR101/SC – Ano 5. Ref.: Item 3.2.1.2 PER	Acesso	389,05		540,00 m	14,00 m	7.560,00 m²
50500.0459292022-19	VBR	Projeto Executivo Inspecionado referente à Implantação da Praça de Pedágio nº 01 (P-01), localizada no km 897+100, na rodovia BR-163/MT, no município de Cláudia/MT.	Praça de Pedágio	897,1		0,00 m	-	-
50500.0459402022-89	VBR	Projeto Executivo Inspecionado referente à Implantação do Complexo Base de Serviço Operacional nº 01 (BSO-01), localizada no km 896+100 da rodovia BR-163/MT, no município de Cláudia/MT.	Base operacional	896,1		0,00 m	-	138,92 m²
50500.0463272024-41	VCO	Anteprojeto – Melhoria em Acesso - Km 389+000 Sul da BR-101/SC – Ano 5. Ref.: Item 3.2.1.2 PER	Acesso			540,00 m	10,00 m	5.400,00 m²
50500.0464182024-86	VCO	Anteprojeto – “Programa 4” - Km 320 ao 324 da BR101/SC – Ano 5. Ref.: Item 3.2.1.2 PER	Ampliação de capacidade e melhorias	320	324	4.000,00 m	10,50 m	42.000,00 m²
50500.0464742024-11	VCO	Anteprojeto – “Programa 3” - Km 286 ao 287 da BR101/SC – Anos 5 a 9. Ref.: Item 3.2.1.2 PER	Ampliação de capacidade e melhorias	286	287	437,28 m	12,40 m	5.422,28 m²
50500.0465002024-19	VCO	Anteprojeto – “Programa 6” - Km 397 ao 401 da BR101/SC – Anos 5 a 9. Ref.: Item 3.2.1.2 PER	Ampliação de capacidade e melhorias			4.000,00 m	10,50 m	42.000,00 m²
50500.0471872022-66	VBR	Projeto Executivo Inspecionado referente à Praça de Pedágio nº 02,	Praça de pedágio	1089,45		0,00 m	-	490,85 m²

O PRESENTE DOCUMENTO É PARTE INTEGRANTE DA CERTIDÃO DE ACERVO TÉCNICO EXPEDIDA PELO CREA-SP.
CAT No: 2620250009843 - 06/06/2025 10:03:46 - Autenticação Digital: 0nx1GzAFJCCFC5UyUK1AnC10n5GC50ag.

PROCESSO	CONCESSIONÁRIA	ASSUNTO	TIPO DE OBRA	KM INICIAL	KM FINAL	COMPRIMENTO	LARGURA	AREA
		localizada no km 1.089+450, na rodovia BR-163/MT, no município de Guarantã do Norte/MT.						
50500.0471952022-11	VBR	Projeto Executivo Inspecionado referente às obras da Unidade Operacional – UOP 01, localizada no km 1.089+100, na rodovia BR163/MT, no município de Guarantã do Norte/MT.	Posto de fiscalização rodoviária	1089,1		0,00 m	-	1.621,27 m²
50500.0471972022-00	VBR	Projeto Executivo Inspecionado referente à Praça de Pedágio nº 03, localizada no km 636+015, na rodovia BR-163/PA, no município de Trairão/PA.	Praça de pedágio	636,015		0,00 m	-	490,85 m²
50500.0472012022-21	VBR	Projeto Executivo Inspecionado referente à Praça de Pedágio nº 03, localizada no km 636+015, na rodovia BR-163/PA, no município de Trairão/PA.	Praça de Pedágio	636,3		0,00 m	-	410,75 m²
50500.0472032022-11	VBR	Projeto Executivo Inspecionado referente à Base de Serviço Operacional nº 02, km 0+600 da rodovia BR-163/PA, no município de Novo Progresso/PA.	Base operacional	1114,42		0,00 m	-	238,25 m²
50500.0472072022-07	VBR	Projeto Executivo Inspecionado referente à Base de Serviço Operacional nº 04, localizada no km 605+500, na rodovia BR163/PA, no município de Itaituba/PA.	Base operacional	605,5		0,00 m	-	238,25 m²
50500.0483202022-00	EC1	Projeto Executivo para implantação das Vias Marginais do km 93+800 ao km 94+200 pistas norte e sul - Jaguaré/ES	Rua lateral/Via marginal	93,8	94,2	400,00 m	-	-
50500.0483942022-38	EC1	Projeto Executivo para implantação das Vias Marginais do km 158,5 ao km 160,1 Sul da BR101/ES – Linhares – Rev.00 – Concessionária ECO101.	Rua lateral/Via marginal	158,5	160,1	1.600,00 m	10,00 m	16.000,00 m²
50500.0489572022-98	VBR	Projeto Executivo Inspecionado referente à Base de Serviço Operacional nº 03, localizada no km 292+800, na rodovia BR163/PA, no município de Novo Progresso/PA.	Base operacional	295,1		0,00 m	-	248,00 m²
50500.0489752022-70	VBR	Apresentação do Anteprojeto referente à Unidade Operacional – UOP nº 02, localizada no km 295+200, na rodovia BR-163/PA, no município de Novo Progresso/PA.	Posto de fiscalização rodoviária	295,2		0,00 m	-	410,75 m²
50500.0489752022-70	VBR	Anteprojeto referente à Unidade Operacional – UOP 02, localizada no km 295+200, na rodovia BR163/PA, no município de Novo Progresso/PA.	Posto de fiscalização rodoviária			0,00 m	-	-
50500.0491062022-62	VBA	Projeto de Interesse de Terceiro - PIT com Polo Gerador de Tráfego - PGT - Readequação de acesso localizado no trecho entre o km 677+560 e o km 678+100, da BR-116/BA, pista Sul, no município de Jequié/BA, de interesse da CARVALHO & CARVALHO DERIVADOS DE PETROLEO LTDA.	Polo Gerador de Tráfego	677,56	678,1	460,00 m	7,40 m	3.404,00 m²
50500.0513922023-15	CRO	PIT - Implantação de Obra de Arte Especial (OAE) no	Polo Gerador de Tráfego	749,6		52,00 m	18,60 m	967,20 m²

O PRESENTE DOCUMENTO É PARTE INTEGRANTE DA CERTIDÃO DE ACERVO TÉCNICO EXPEDIDA PELO CREA-SP.
CAT No: 2620250009843 - 06/06/2025 10:03:46 - Autenticação Digital: 0nx1GzAFJCCFC5UyUK1AnC10n5GC50ag.

PROCESSO	CONCESSIONÁRIA	ASSUNTO	TIPO DE OBRA	KM INICIAL	KM FINAL	COMPRIMENTO	LARGURA	AREA
		km 749+600, transversalmente à Rodovia BR163/MT, no município de Sorriso/MT, de interesse de Prefeitura Municipal de Sorriso.						
50500.0521102023-99	CRO	Projeto executivo de Implantação da Base de Serviço Operacional nº 05, no km 206+800 da BR-163/MT.	Base operacional	206,8		0,00 m	-	328,38 m²
50500.0523452024-61	rsp	Anteprojeto das obras de Ampliação de Capacidade e Melhorias na Região Metropolitana de São José dos Campos - RMSJC, localizado entre o km 132+880 e o km 143+400 da BR-116/SP	Ampliação de capacidade e melhorias			20.840,00 m	10,50 m	218.820,00 m²
50500.0529462024-74	VCO	Anteprojeto – "Programa 7.2" - Km 416 ao 419 da BR101/SC – Anos 5 a 9. Ref.: Item 3.2.1.2 PER	Ampliação de capacidade e melhorias	416	419	556,00 m	10,50 m	5.838,00 m²
50500.0532352024-17	VCO	Anteprojeto – "Programa 7.1" - Km 412 ao 416 da BR101/SC – Anos 3 a 9. Ref.: Item 3.2.1.2 PER	Ampliação de capacidade e melhorias	412	416	2.697,90 m	10,50 m	28.327,95 m²
50500.0532692023-21	VSL	Anteprojeto de Reforço e Alargamento das Pontes sobre o Canal DNOS I - BR-290/RS - km 088+200, sentido Leste/Oeste - município de Porto Alegre/RS.	Reforço e Alargamento de OAE	88,2		63,00 m	17,65 m	1.111,95 m²
50500.0534072021-18	ECS	Projeto Executivo e Orçamento da Sinalização Definitiva da BR-116/RS, no trecho compreendido entre o km 511+600 ao km 510+900 – Acesso ao município de Arroio do Padre.	Sinalização	511,6	510,9	700,00 m	-	-
50500.0536202023-83	VBR	Estudo técnico com proposta de alteração das obrigações contratuais previstas no Item 3.2 do Programa de Exploração da Rodovia - Frente de Ampliação de Capacidade e Melhorias previstas no PER - Acostamentos e Acessos.	Acesso			0,00 m	-	-
50500.0542962023-11	VBA	Readequação de acesso às margens da Rodovia BR-324/BA, trecho entre o 599+805m e o km 600+215m, sentido leste e oeste, município de Simões Filho/BA, de interesse da Colorado Logistica e Armazenagem LTDA.	Polo Gerador de Tráfego	599,805	600,215	535,00 m	6,35 m	3.397,25 m²
50500.0547602023-79	CRO	Projeto executivo de Implantação da Base de Serviço Operacional nº 07, no km 305+700 da BR-163/MT.	Base operacional	305,7		0,00 m	-	-
50500.0550462021-36	CRO	Projeto Executivo - Passarela ID 09 - km 205+300 da BR-364/MT - Concessionária CRO.	Passarela	205,3		36,70 m	2,20 m	80,74 m²
50500.0560402024-29	ERM	Anteprojeto Obras de Ampliação e Melhorias - Segmento Homogêneo nº 55 Km 189,62 ao Km 196,12 – Rodovia Presidente Dutra, BR-116/RJ	Ampliação de capacidade e melhorias			35.241,00 m	12,40 m	436.988,40 m²
50500.0560702024-35	ERM	Anteprojeto Obras de Ampliação e Melhorias - Segmento Homogêneo nº 56 Km 196,12 ao Km 204,32 – Rodovia Presidente Dutra, BR-116/RJ	Ampliação de capacidade e melhorias			5,00 m	11,05 m	55,25 m²
50500.0564582022-74	V40	Coordenação Regional de Fiscalização da	Reforço e Alargamento	632,4		0,00 m	-	-

O PRESENTE DOCUMENTO É PARTE INTEGRANTE DA CERTIDÃO DE ACERVO TÉCNICO EXPEDIDA PELO CREA-SP.
CAT No: 2620250009843 - 06/06/2025 10:03:46 - Autenticação Digital: 0nx1GzAFJCCFC5UyUK1AnC10n5GC50ag.

PROCESSO	CONCESSIONÁRIA	ASSUNTO	TIPO DE OBRA	KM INICIAL	KM FINAL	COMPRIMENTO	LARGURA	AREA
		Infraestrutura Rodoviária de Minas Gerais - COROD/MG	de OAE					
50500.0569302024-31	VCO	Anteprojeto – Implantação de Dispositivo em Desnível - Km 246+700 (Projeto) / Km 247+000 (Rodovia) da BR101/SC – Ano 5 – Item PER 1	Dispositivo em desnível			435,70 m	7,30 m	3.180,61 m²
50500.0571002024-21	ERM	Anteprojeto Obras de Ampliação e Melhorias - Segmento Homogêneo nº 54 Km 185,53 ao Km 189,62 – Rodovia Presidente Dutra, BR-116/RJ	Ampliação de capacidade e melhorias			32,00 m	2,70 m	86,40 m²
50500.0571782023-64	AFD	Implantação de acessos às margens da Rodovia BR-381/MG, entre o km 000+380 e o km 001+680, pista Sul e Norte, Contorno de Betim, município de Betim/MG, de interesse de Construtora Pereira de Almeida S.A.	Polo Gerador de Tráfego	0,38	1,68	855,00 m	4,58 m	3.915,90 m²
50500.0578552024-25	ERM	Anteprojeto Obras de Ampliação e Melhorias - Segmento Homogêneo nº 53 Km 181,63 ao Km 185,53 – Rodovia Presidente Dutra, BR-116/RJ	Ampliação de capacidade e melhorias			52,00 m	2,60 m	135,20 m²
50500.0583682023-07	EC1	PIT/PGT - Implantação de acesso na Rodovia BR-101/ES, no km 180+300, pista sentido Sul, no município de Aracruz/ES, de interesse de De Marchi Transportes Ltda.	Polo Gerador de Tráfego	180,3		338,00 m	7,00 m	2.366,00 m²
50500.0583742024-37	RSP	Estudo de aterro experimental localizado no trecho entre o km 162+400 ao km 165+400 (“Retão de Jacareí”), da Rodovia BR-116/SP.	Recuperação de Terrapleno			0,00 m	-	-
50500.0599052022-47	VCO	Adequação TB-45 – Ponte sobre o Rio da Laje - km 436+100, BR-101/SC. Ref.: Escopo 6 - Item 3.1.3 do PER	Reforço e Alargamento de OAE	436,1		35,00 m	10,00 m	350,00 m²
50500.0599752023-86	ALS	PIT/PGT - Projetos de construção às margens da Rodovia BR-101/SC, no Km 150+400m, sentido Norte, município de Itapema/SC, de interesse de Santana Empreendimentos Imobiliários LTDA.	Polo Gerador de Tráfego	150,4		0,00 m	-	-
50500.0603942020-44	ECC	Projeto funcional do acesso provisório à Escola Municipal Nicanor Parreira (Trevão).	Dispositivo em nível			1.329,57 m	14,40 m	19.145,81 m²
50500.0606762023-94	TER	Implantação de dispositivo de acesso ao CODIN, na BR-040/RJ, no km 102+125m, sentidos RJ e JF, no Município de Duque de Caxias/RJ, de interesse do Município de Duque de Caxias.	Polo Gerador de Tráfego	102,125		240,00 m	6,65 m	1.596,00 m²
50500.0627942022-56	V40	Regularização de acesso na faixa de domínio da Rodovia BR-040/MG, no km 503+300, pista Norte, no município de Esmeraldas/MG, de interesse do Sindicato dos Transportadores Rodoviários Autônomos de Carga do Estado de Minas Gerais - SINDITAC/MG.	Polo Gerador de Tráfego	503,3		640,00 m	5,50 m	3.520,00 m²
50500.0630472022-35	EC1	Projeto Executivo para implantação das Vias Marginais do km 31,5 ao km 32 Sul da rodovia BR-101/ES – Conceição da	Rua lateral/Via marginal	31,5	32	500,00 m	10,00 m	5.000,00 m²

O PRESENTE DOCUMENTO É PARTE INTEGRANTE DA CERTIDÃO DE ACERVO TÉCNICO EXPEDIDA PELO CREA-SP.
CAT No: 2620250009843 - 06/06/2025 10:03:46 - Autenticação Digital: 0nx1GzAFJCCFC5UyUK1AnC10n5GC50ag.

PROCESSO	CONCESSIONÁRIA	ASSUNTO	TIPO DE OBRA	KM INICIAL	KM FINAL	COMPRIMENTO	LARGURA	AREA
		Barra/ES – Rev.00 – Concessionária ECO101.						
50500.0643602023-71	RSP	Anteprojeto de Implantação da Passarela Pinheirinho, localizada no km 206+487, da rodovia BR-116/SP - Lote 03.	Passarela	206,49		51,81 m	2,10 m	108,80 m²
50500.0644252023-89	RSP	Anteprojeto de Implantação de Barreiras de Ruído, 204+700 e 231+400 da BR-116SP - item 3.2.1.2 do PER – alínea T.	Barreira de ruído	204,7	231,4	26.700,00 m	-	17.900,00 m²
50500.0646122012-18	ALS	Projeto funcional de implantação da Unidade Operacional da Polícia Rodoviária Federal (UOp) no Contorno Viário de Florianópolis, no km 213+00 da BR-101/SC - município de São José/SC.	Posto de fiscalização rodoviária	213		0,00 m	-	496,20 m²
50500.0651592021-40	VCO	Projeto Executivo acompanhado do Certificado de Inspeção Acreditada - adequação dos dispositivos existentes, adequação faixas de mudança de velocidade, ponto de ônibus e implantação de vias marginais, denominado "Binário Bloco 1" - km 271+300 ao km 278+100 - 3º ano.	Rua lateral/Via marginal			1.500,00 m	10,50 m	15.750,00 m²
50500.0651602024-17	VSL	Passagem Superior (PS) km 91+850 BR-290 Oeste – Adequação ao escopo de Recuperação do PER	Manutenção e Recuperação de OAE	91,85		0,00 m	-	-
50500.0652442021-16	VCO	Projeto Executivo Inspecionado referente à Melhoria de Acesso - km 271+300 BR101/SC – Pista Norte – 2º Ano.	Acesso	271,3		540,00 m	8,00 m	4.320,00 m²
50500.0652552021-98	VCO	Projeto Executivo Inspecionado referente à Melhoria de Acesso km 286+010 BR101/SC – Pista Norte – 2º Ano.	Acesso	286		216,00 m	15,56 m	3.360,96 m²
50500.0652652021-23	VCO	Projeto Executivo Inspecionado referente à Melhoria de Acesso - Km 287+900 (projeto) - Pista Norte - BR-101/SC - 2º ano.	Acesso	287,9		270,00 m	6,30 m	1.701,00 m²
50500.0652792021-47	VCO	Projeto Executivo Inspecionado referente à Melhoria de Acesso km 310+470 BR101/SC – Pista Sul – 2º Ano.	Acesso	286		780,00 m	-	-
50500.0653052021-37	VCO	Projeto Executivo - Melhoria de Acesso - Km 339+100 - Pista Sul - BR-101/SC - 2º Ano.	Acesso	339,1		0,00 m	-	-
50500.0653162021-17	VCO	Projeto Executivo - Melhoria de Acesso - km 357+100 (projeto) - km 355+480 (rodovia) - Pista Sul - BR-101/SC - 2º ano.	Acesso	357,1		540,00 m	5,70 m	3.078,00 m²
50500.0654242021-90	VCO	Projeto Executivo Inspecionado - Via Marginal e Melhoria de Acessos - km 282+700 ao km 284+030 - Pista Sul - BR-101/SC do 5º ano.	Rua lateral/Via marginal	282,7	284,03	1.330,00 m	10,50 m	13.965,00 m²
50500.0663452021-04	RAC	Projeto de regularização de acesso às margens da Rodovia BR-393/RJ, no km 189+370, de interesse de Globoaves São Paulo Agroavícola Ltda.	Polo Gerador de Tráfego	189,37		0,00 m	-	-
50500.0668452020-57	ECS	Projeto executivo e orçamento para a obra de sinalização definitiva no trecho compreendido entre o km 437+600 ao km	Sinalização	437	446	9.000,00 m	-	-

O PRESENTE DOCUMENTO É PARTE INTEGRANTE DA CERTIDÃO DE ACERVO TÉCNICO EXPEDIDA PELO CREA-SP.
CAT No: 2620250009843 - 06/06/2025 10:03:46 - Autenticação Digital: 0nx1GzAFJCCFC5UyUK1AnC10n5GC50ag.

PROCESSO	CONCESSIONÁRIA	ASSUNTO	TIPO DE OBRA	KM INICIAL	KM FINAL	COMPRIMENTO	LARGURA	AREA
		446+820 da rodovia BR-116/RS, pista existente.						
50500.0668482020-91	ECS	Projeto Executivo e Orçamento da Sinalização Definitiva da BR-116/RS no trecho compreendido entre o km 459+500 ao km 464+600.	Sinalização	458	465	7.000,00 m	-	-
50500.0673772023-81	ALS	Projeto de Interesse de Terceiro - PIT com Polo Gerador de Tráfego - PGT - Implantação de acesso na faixa de domínio, localizado no km 067+186m, sentido Norte, na Rodovia BR-101/SC, no Município de Araquari/SC, de interesse de K N S Incorporadora e Administradora de Imóveis Ltda.	Polo Gerador de Tráfego	67,186		994,00 m	6,60 m	6.560,40 m²
50500.0677482008-95	ALS	Projeto Executivo de Sinalização das Praças de Pedágio P01 - BR-376/PR - P02 - P03 - P04 - P05 - BR-101/SC.	Sinalização			0,00 m	-	-
50500.0682012021-84	AFD	Projeto Executivo para adequação de Passarela de pedestres (OAE) localizada no km 040+300, BR-381, Atibaia/SP.	Passarela	40,36		39,00 m	2,40 m	93,60 m²
50500.0682352021-79	AFD	Projeto Executivo da Remodelação da Passarela localizada no km 49+200, devido a Implantação da Faixa Adicional do km 48+720 ao km 50+370, pista sul, da rodovia Fernão Dias - BR-381/SP.	Passarela	49,2		39,00 m	2,60 m	101,40 m²
50500.0682392021-57	AFD	Projeto Executivo da Remodelação da Passarela localizada no km 52+800, devido a Implantação da Faixa Adicional do km 52+140 ao km 54+0800, pista sul, da rodovia Fernão Dias - BR-381/SP.	Passarela	52,8		55,00 m	2,60 m	143,00 m²
50500.0685962020-34	CRT	Evento geotécnico (deslizamento) ocorrido em 23/02/2020 no km 91+400 da BR-116/RJ - CRT, no interior do Parque Nacional da Serra dos Órgãos - PARNASO.	Estudo Geotécnico	91,4		0,00 m	-	-
50500.0687832022-80	ARB	Projeto de Interesse de Terceiro - PIT - Implantação de via lateral às margens da Rodovia BR-116/SP, km 431+940 ao km 432+500, sentido Norte, no município de Registro/SP, de interesse de Auto Posto Tulio Ltda.	Rua lateral/Via marginal	431,94	432,5	560,00 m	9,00 m	5.040,00 m²
50500.0688962021-02	EC1	Projeto Executivo de Restauração do aterro do Km 282+700 pista Sul BR-101/ES.	Recuperação de Terrapleno	282,7		0,00 m	-	-
50500.0689002023-96	RSP	Anteprojeto de adequação da Passarela Tigrão, localizada no km 228+774 da rodovia BR-116/SP - Lote 01.	Passarela	224,109		119,74 m	2,24 m	268,22 m²
50500.0690202023-37	RSP	Projeto Executivo de adequação da Passarela DNER, localizada no km 229+762 da Rodovia BR-116/SP - certificado do Organismo de Inspeção Acreditada (OIA) credenciado pelo INMETRO	Passarela	224,109		121,12 m	2,24 m	271,31 m²
50500.0690392023-83	RSP	Anteprojeto de adequação da Passarela Palmira, localizada no km 230+433 da BR-116/SP - Lote 01.	Passarela	224,109		126,75 m	2,24 m	283,92 m²

O PRESENTE DOCUMENTO É PARTE INTEGRANTE DA CERTIDÃO DE ACERVO TÉCNICO EXPEDIDA PELO CREA-SP.
CAT No: 2620250009843 - 06/06/2025 10:03:46 - Autenticação Digital: 0nx1GzAFJCCFC5UyUK1AnC10n5GC50ag.

PROCESSO	CONCESSIONÁRIA	ASSUNTO	TIPO DE OBRA	KM INICIAL	KM FINAL	COMPRIMENTO	LARGURA	AREA
50500.0694152021-78	VCO	Projeto Executivo Inspecionado - Melhoria de Acesso - Km 310+470 (projeto) - Km 309+800 (rodovia) - Pista Sul - BR-101/SC - 2º ano.	Acesso	310,47		320,00 m	4,65 m	1.488,00 m²
50500.0694202021-81	VCO	Projeto Executivo Inspecionado - Melhoria de Acesso - km 322+100 (projeto), km 321+000 (rodovia), Pista Sul - BR-101/SC - 2º Ano.	Acesso	322,1		180,00 m	4,20 m	756,00 m²
50500.0697952023-11	ERM	Estudos de avaliação do risco geológico e definição de intervenções preventivas e corretivas necessárias para garantir a estabilidade do terrapleno – Monumento Geológico Dedo de Deus – BR-116/RJ.	Contenção			0,00 m	-	-
50500.0698772022-76	CRO	Análise Proposta CRO para Assunção dos Segmentos Rodoviários sob Responsabilidade do DNIT - Trecho 174 km e Serra da Caixa Furada – Processo de Relicitação BR-163/MT.	Recuperação Pavimentação, Drenagem, Contenções e Dispositivos de Segurança	130,19	507,1	376.910,00 m	-	-
50500.0698772022-77	CRO	Projeto Executivo - Assunção dos Segmentos Rodoviários sob Responsabilidade do DNIT - "Serra da Caixa Furada" - km 461,7 ao Km 507,1 da Rodovia BR-163/M	Recuperação Pavimentação, Drenagem, Contenções e Dispositivos de Segurança	40,3		45.300,00 m	-	-
50500.0701352022-93	ARB	Projeto de Interesse de Terceiro - PIT - Implantação de via lateral às margens da Rodovia BR-116/SP, km 431+140 ao km 431+940, sentido Norte, no município de Registro/SP, de interesse de Mario Kasuga.	Acesso	431,14	431,94	500,00 m	7,50 m	3.750,00 m²
50500.0701652020-38	ECS	Projeto Executivo de Sinalização Definitiva no trecho compreendido entre o km 478+300 ao km 486+000 da Rodovia BR-116/RS, Pista Existente.	Sinalização	478,3	486	7.700,00 m	-	-
50500.0701652020-38	ECS	Projeto Executivo - Assunção dos Segmentos Rodoviários sob Responsabilidade do DNIT - "Serra da Caixa Furada" - km 461,7 ao Km 507,1 da Rodovia BR-163/M	Sinalização			0,00 m	-	-
50500.0709272024-20	CRO	Frente de Serviços Operacionais – PER 3.4.4 - Sistema de Atendimento ao Usuário – Base SAU 10 Definitiva	Base operacional			0,00 m	-	404,49 m²
50500.0711742021-27	EC1	Projeto executivo de alteração dos acessos ao município de Sooretama/ES, na BR-101/ES.	Acesso			280,00 m	7,00 m	1.960,00 m²
50500.0712262020-84	ECC	Projeto Executivo das obras de melhoria do Trecho Homogêneo 05, entre o km 64+700 ao km 113+200 da BR-364/GO, 3° ao 5° ano concessão - Passarela Aparecida do Rio Doce/GO	Passarela	64,7	113,2	48.500,00 m	-	-
50500.0712272020-29	ECC	Projeto executivo, referente às obras do 3° ao 5° ano do Trecho Homogêneo 06, localizadas entre o km 113,200 ao km 115,200 da BR-364/GO.	Duplicação			2.000,00 m	16,80 m	33.600,00 m²
50500.0712382020-17	ECC	Projeto Executivo das Obras de Ampliação de Capacidade e Melhorias da Rodovia BR-365/MG – Trecho Homogêneo 10, km	Ampliação de capacidade e melhorias	629	688,2	59.200,00 m	-	-

O PRESENTE DOCUMENTO É PARTE INTEGRANTE DA CERTIDÃO DE ACERVO TÉCNICO EXPEDIDA PELO CREA-SP.
CAT No: 2620250009843 - 06/06/2025 10:03:46 - Autenticação Digital: 0nx1GzAFJCCFC5UyUK1AnC10n5GC50ag.

PROCESSO	CONCESSIONÁRIA	ASSUNTO	TIPO DE OBRA	KM INICIAL	KM FINAL	COMPRIMENTO	LARGURA	AREA
		km 629 ao 688,2, BR-365/MG, 3° ao 5º ano de concessão.						
50500.0712422020-77	ECC	Projeto Executivo - Implantação de Passarela localizada no km 690+800 da rodovia BR-365/MG, no município de Monte Alegre de Minas/MG - Trecho Homogêneo 11.	Passarela	688,2	691,5	27,51 m	1,88 m	51,72 m²
50500.0716422022-44	VSL	Entrega dos Anteprojetos de Acordo com os Prazos Definidos em Contrato do Edital de Concessão nº 01/2019 - BR-101/290/386/448/RS - ViaSul.	Outros			0,00 m	-	-
50500.0727552022-67	RSP	Pesquisa RDT CCR RioSP - Estruturação de Implantação da Metodologia BIM na ANTT - PRIORIDADE!	Outros			0,00 m	-	-
50500.0730512021-21	VCO	Anteprojeto - Vias Marginais, Conflitos Frontais, Passarelas e Adequação do Dispositivo Viário Existente, denominado "Binário Bloco 4" - km 328+350 e o km 334+000 da BR 101/SC, municípios de Tubarão/SC e Capivari/SC - 3º ano.	Melhorias operacionais	328,5	332,55	3.050,00 m	10,50 m	32.025,00 m²
50500.0730512021-21	VCO	Anteprojeto - Vias Marginais, Conflitos Frontais, Passarelas e Adequação do Dispositivo Viário Existente, denominado "Binário Bloco 4" - km 328+350 e o km 334+000 da BR 101/SC, municípios de Tubarão/SC e Capivari/SC - 3º ano.	Passarela	328,5	332,55	3.050,00 m	10,50 m	32.025,00 m²
50500.0730512021-21	VCO	Anteprojeto - Vias Marginais, Conflitos Frontais, Passarelas e Adequação do Dispositivo Viário Existente, denominado "Binário Bloco 4" - km 328+350 e o km 334+000 da BR 101/SC, municípios de Tubarão/SC e Capivari/SC - 3º ano.	Reforço e Alargamento de OAE	328,5	332,55	3.050,00 m	10,50 m	32.025,00 m²
50500.0730512021-21	VCO	Anteprojeto - Vias Marginais, Conflitos Frontais, Passarelas e Adequação do Dispositivo Viário Existente, denominado "Binário Bloco 4" - km 328+350 e o km 334+000 da BR 101/SC, municípios de Tubarão/SC e Capivari/SC - 3º ano.	Rua lateral/Via marginal	328,5	332,55	3.050,00 m	10,50 m	32.025,00 m²
50500.0730512021-21	VCO	Anteprojeto - Vias Marginais, Conflitos Frontais, Passarelas e Adequação do Dispositivo Viário Existente, denominado "Binário Bloco 4" - km 328+350 e o km 334+000 da BR 101/SC, municípios de Tubarão/SC e Capivari/SC - 3º ano.	Outros	328,5	332,55	3.050,00 m	10,50 m	32.025,00 m²
50500.0735142022-35	RSP	Item 3.1.2.11 do PER – Implantação dos marcos quilométricos na BR-101	Sinalização			0,00 m	-	-
50500.0735462012-69	ALS	Projeto executivo referente à elevação da ponte sobre o Rio Camboriú, localizada no km 135+570 da BR-101/SC.	Reforço e Alargamento de OAE	135,57		159,00 m	10,36 m	1.647,24 m²
50500.0736022023-18	TRA	Implantação de via marginal e acesso comercial à Rodovia BR-153/GO, km 520+915m ao km 519+940m, município de	Acesso	520,915	519,94	300,00 m	7,20 m	2.160,00 m²

O PRESENTE DOCUMENTO É PARTE INTEGRANTE DA CERTIDÃO DE ACERVO TÉCNICO EXPEDIDA PELO CREA-SP.
CAT No: 2620250009843 - 06/06/2025 10:03:46 - Autenticação Digital: 0nx1GzAFJCCFC5UyUK1AnC10n5GC50ag.

PROCESSO	CONCESSIONÁRIA	ASSUNTO	TIPO DE OBRA	KM INICIAL	KM FINAL	COMPRIMENTO	LARGURA	AREA
		Hidrolândia (GO), de interesse da VA empreendimentos imobiliários LTDA.						
50500.0744582021-75	ECP	Proposta de implantação de faixa adicional - Revisão Quinquenal da ECOPONTE	Ampliação de capacidade e melhorias			165,00 m	7,60 m	1.254,00 m²
50500.0746372022-93	ECC	Entrega dos Anteprojetos de Acordo com os Prazos Definidos em Contrato.	Outros			0,00 m	-	-
50500.0746932022-28	VCO	Entrega dos Anteprojetos de Acordo com os Prazos Definidos em Contrato.	Outros			0,00 m	-	-
50500.0748092023-18	ECS	Projeto Executivo de Recuperação de Patologias da Ponte sobre o Canal Sta. Bárbara	Manutenção e Recuperação de OAE	418,873		121,80 m	12,40 m	1.510,32 m²
50500.0753462021-31	AFD	Projeto executivo para a adequação da sinalização de equipamentos de fiscalização de velocidade implantados na BR-381/MG/SP à Resolução nº 798, de 02 de setembro de 2020.	Sinalização			0,00 m	-	-
50500.0754542021-12	ECC	Anteprojeto - Posto de Pesagem Veicular (PPV) - km 10+950 - Rodovia BR-364/GO.	Posto de pesagem veicular			0,00 m	-	-
50500.0755562021-20	ECC	Anteprojeto referente ao Sistema de Pesagem, no km 108+000, na rodovia BR-364/GO sentido leste.	Posto de pesagem veicular			0,00 m	-	-
50500.0755962020-91	EC1	Projeto Executivo de Implantação das Vias Marginais nos Trechos da BR101/ES: km 291+500 ao km 296+600 e km 297+950 ao km 304+800 - ECO 101 Concessionária de Rodovias S.A.	Rua lateral/Via marginal			3.400,00 m	9,60 m	32.640,00 m²
50500.0757192021-74	ECC	Projeto Executivo - Implantação de Sistema de Pesagem HS-WIM do tipo Pleno - km 641+850 da BR-365/MG, sentido oeste.	Posto de pesagem veicular	641,85		0,00 m	-	-
50500.0761512021-17	ECA	Anteprojeto Posto de Parada e Descanso (PPD-02) no km 212+000, da rodovia BR-153/GO, no município de Uruaçu/GO.	Ponto de Parada de Descanso	212		0,00 m	-	-
50500.0761512021-17	ECA	Projeto Executivo Certificado - Ponto de Parada e Descanso - PPD 02 - km 212+000 (Pista Sul) da BR-153/GO - Inspeção Acreditada.	Ponto de Parada de Descanso			0,00 m	-	-
50500.0770712024-13	CRO	Projeto Executivo da Duplicação do trecho entre o km 560+000 ao km 593+000 da BR-163/MT	Duplicação			32.980,00 m	11,80 m	389.164,00 m²
50500.0771312021-55	ECC	Anteprojeto referente ao Sistema de Pesagem, no km 648+630 na rodovia BR-365/MG sentido leste.	Posto de pesagem veicular			0,00 m	-	-
50500.0772882022-61	ALS	Implantação de via marginal de acesso às margens da Rodovia BR-116/PR, do km 093+610 ao 095+245, sentido Norte, no município de São José dos Pinhais/PR, de interesse de Artely Móveis Ltda.	Polo Gerador de Tráfego	93,61	95,245	346,51 m	6,55 m	2.269,64 m²
50500.0777452022-18	VCO	Anteprojeto - Adequação das Marginais Existentes, Adequação faixas de mudança de velocidade, Conflitos Frontais, Ponto de ônibus e Rotatórias em nível (retorno), denominado "Binário Bloco 6" - km 358+150 ao km	Rua lateral/Via marginal	358,15	360,35	2.200,00 m	-	-

O PRESENTE DOCUMENTO É PARTE INTEGRANTE DA CERTIDÃO DE ACERVO TÉCNICO EXPEDIDA PELO CREA-SP.
CAT No: 2620250009843 - 06/06/2025 10:03:46 - Autenticação Digital: 0nx1GzAFJCCFC5UyUK1AnC10n5GC50ag.

PROCESSO	CONCESSIONÁRIA	ASSUNTO	TIPO DE OBRA	KM INICIAL	KM FINAL	COMPRIMENTO	LARGURA	AREA
		360+350 da BR 101/SC - 3º ano.						
50500.0777582022-97	VCO	Anteprojeto – Conflitos Frontais (itens 27, 28, 29, 30, e 31 do PER), Canalizações de Tráfego (itens 15, 16 e 17 do PER) e Melhoria de Acesso (item 25 do PER) no trecho do km 328+350 ao km 334+000 - denominado pela Concessionária "Binário Bloco 3".	Rua lateral/Via marginal	319,3	328,1	5.650,00 m	-	-
50500.0778512022-00	VCO	Anteprojeto - Adequação das Marginais Existentes, Adequação faixas de mudança de velocidade, Conflitos Frontais e Ponto de ônibus denominado "Binário Bloco 5" - km 337+800 ao km 343+900 da BR-101/SC – 3° ano.	Rua lateral/Via marginal	337,8	333,9	6.900,00 m	-	-
50500.0787892022-65	ARB	Implantação de via lateral e passarela às margens da Rodovia BR-116/SP, km 270+000, sentido Norte, município de Taboão da Serra/SP do interesse de Atacadão S.A.	Polo Gerador de Tráfego	270		541,61 m	8,00 m	4.332,88 m²
50500.0795282011-18	ARB	Ruas Laterais Municípios de Taboão da Serra/SP, Itapecerica da Serra/SP, Embu das Artes/SP e São Lourenço da Serra/SP - Autopista Régis Bittencourt S.A.	Rua lateral/Via marginal	269	279	20.030,00 m	10,90 m	218.327,00 m²
50500.0797902023-98	TRA	Projeto de Interesse de Terceiro - Implantação de via marginal e acesso à Rodovia BR-153/MG, km 211+060, no município de Frutal/MG, de interesse de AUTO POSTO ALDEIA DO VALLE II EIRELI.	Polo Gerador de Tráfego	211,06		310,00 m	7,16 m	2.219,60 m²
50500.0809822021-85	CRO	Serviços de conservação do segmento denominado “Trecho 174 km” na rodovia BR-163/MT, objeto do 3º Termo Aditivo ao Contrato de Concessão.	Pavimentação			174.000,00 m	-	-
50500.0824322022-81	ALS	Projeto de Interesse de Terceiro - PIT com Polo Gerador de Tráfego - PGT - Implantação de acesso às margens da Rodovia BR-101/SC, no Km 130+250m, sentido Sul, município de Camboriú/SC do interesse de Abelardo Benigno & Costa Empreendimentos LTDA (ABC Empreendimentos).	Polo Gerador de Tráfego	130,25		500,00 m	6,00 m	3.000,00 m²
50500.0827662024-17	APS	Projeto funcional de implantação de dispositivo em desnível da BR116/PR, entre os municípios de Fazenda Rio Grande – PR e Mandirituba – PR – TAC PLANALTO SUL.	Dispositivo em desnível			0,00 m	-	-
50500.0827832024-54	APS	Projeto funcional de implantação das marginais da BR-116/SC, no município de Papanduva – SC – TAC PLANALTO SUL.	Rua lateral/Via marginal			1.500,00 m	7,40 m	11.100,00 m²
50500.0838972021-79	AFL	Projeto de Interesse de Terceiro (PIT) com Polo Gerador de Tráfego (PGT) - Construção de alças de incorporação, desincorporação e readequação de interseção às margens da Rodovia BR-101/SC, entre os Km 151+100m e 152+000,	Polo Gerador de Tráfego	151,1	152	900,00 m	-	-

O PRESENTE DOCUMENTO É PARTE INTEGRANTE DA CERTIDÃO DE ACERVO TÉCNICO EXPEDIDA PELO CREA-SP.
CAT No: 2620250009843 - 06/06/2025 10:03:46 - Autenticação Digital: 0nx1GzAFJCCFC5UyUK1AnC10n5GC50ag.

PROCESSO	CONCESSIONÁRIA	ASSUNTO	TIPO DE OBRA	KM INICIAL	KM FINAL	COMPRIMENTO	LARGURA	AREA
		Sentidos Norte e Sul, no município de Itapema/SC, de interesse da Prefeitura Municipal de Itapema.						
50500.0862832021-49	ARB	Projeto de Interesse de Terceiro - Regularização de acesso às margens da Rodovia BR-116/SP, no km 434+240, sentido Sul, em Registro/SP, de interesse de Nilton Otoboni.	Acesso			320,06 m	13,70 m	4.384,82 m²
50500.0864882021-24	EC5	Projeto Executivo de recuperação, reforço e alargamento ao TB45 da OAE (ponte) no km 155+100, sentido norte, rodovia BR-050/GO, município de Uberaba/MG.	Reforço e Alargamento de OAE			0,00 m	-	-
50500.0864992021-12	EC5	Projeto Executivo - Recuperação e adequação da OAE (ponte) no km 156+400, sentido norte da rodovia BR-050/MG, município de Uberaba/MG.	Reforço e Alargamento de OAE			0,00 m	-	-
50500.0865142021-14	EC5	Anteprojeto de Recuperação e Adequação ao TT45 de OAE (Ponte) no km 236+200, sentido norte e sul , rodovia BR-050/GO, município de Campo Alegre de Goiás/GO.	Reforço e Alargamento de OAE	236,2		0,00 m	-	-
50500.0865292021-82	EC5	Anteprojeto de Recuperação e Adequação ao TT45 da Ponte Sobre o Ribeirão Imburuçu localizada no km 179+900, sentido norte, rodovia BR-050/GO, município de Campo Alegre de Goiás/GO.	Reforço e Alargamento de OAE	179,9		55,00 m	13,16 m	723,80 m²
50500.0865542021-66	EC5	Anteprojeto de recuperação, reforço e alargamento ao TB45 da OAE (ponte) no km 310+900, sentido norte e sul, rodovia BR-050/GO, município de Campo Alegre de Goiás/GO.	Reforço e Alargamento de OAE			0,00 m	-	-
50500.0871722021-50	ECA	Inspeção Acreditada da revisão do Projeto Executivo referente da Base de Serviço Operacional BSO-19 da BR-080/GO.	Base operacional	142,07		0,00 m	-	310,34 m²
50500.0873172021-12	MSV	Solicitação de autorização para implantação de viaduto na faixa de domínio da Rodovia BR-163/MS, no km 485+500, em Campo Grande/MS, de interesse da PLAENGE URBANISMO LTDA.	Dispositivo em desnível	485,5		0,00 m	-	-
50500.0873172021-12	MSV	Solicitação de autorização para implantação de viaduto na faixa de domínio da Rodovia BR-163/MS, no km 485+500, em Campo Grande/MS, de interesse da PLAENGE URBANISMO LTDA.	Polo Gerador de Tráfego	485,5		0,00 m	-	-
50500.0874842022-44	VBR	Projeto Executivo Inspecionado referente à implantação da Passarela nº 1, localizada no km 1.029+390, da rodovia BR-163/MT, no município de Peixoto de Azevedo/MT.	Passarela			18,30 m	2,40 m	43,92 m²
50500.0876232022-30	VBA	Projeto de Interesse de Terceiro - Implantação de acesso na Rodovia BR-116/BA, entre o km 666+980 e o km 667+850, pista Sul, no município de Jequié/BA, de interesse da RT Comércio de Combustíveis Lubrificantes	Acesso	666,98	667,85	435,00 m	10,00 m	4.350,00 m²

O PRESENTE DOCUMENTO É PARTE INTEGRANTE DA CERTIDÃO DE ACERVO TÉCNICO EXPEDIDA PELO CREA-SP.
CAT No: 2620250009843 - 06/06/2025 10:03:46 - Autenticação Digital: 0nx1GzAFJCCFC5UyUK1AnC10n5GC50ag.

PROCESSO	CONCESSIONÁRIA	ASSUNTO	TIPO DE OBRA	KM INICIAL	KM FINAL	COMPRIMENTO	LARGURA	AREA
		e Serviços LTDA (Posto Portal do Sol).						
50500.0876692022-59	VBA	Projeto de Interesse de Terceiro - PIT de implantação de readequação de acesso na BR-116/BA, entre o km 828+430m ao km 829+365, sentido Norte, no município de Vitória da Conquista/BA, do interesse da empresa Bosque dos Pássaros Empreendimentos Imobiliários SPE Ltda e o Atacadão S.A.	Polo Gerador de Tráfego	828,43	829,365	417,72 m	7,20 m	3.007,58 m²
50500.0878712021-08	EC5	Projeto Executivo de recuperação, reforço e alargamento ao TB-45 da OAE (ponte) no km 164+650, sentido norte, rodovia BR-050/MG, município de Uberaba/MG.	Reforço e Alargamento de OAE	164,65		0,00 m	-	-
50500.0886002023-23	ALS	Projeto Executivo de Recuperação de Terrapleno do km 668+880 da BR-376/PR, Pista Sul.	Recuperação de Terrapleno	668,8		0,00 m	-	-
50500.0889132021-10	ECA	Inspeção Acreditada do Projeto Executivo referente à implantação da praça de pedágio P1 na BR-153/TO - km 640+066.	Praça de pedágio			0,00 m	-	659,61 m²
50500.0889272021-33	ECA	Implantação da Praça de Pedágio - P2, localizada no km 745+432, da rodovia BR-153/TO.	Praça de pedágio			0,00 m	-	685,21 m²
50500.0889392021-68	ECA	Inspeção Acreditada do Projeto Executivo referente à implantação da praça de pedágio P3 na BR-153/GO - km 012+516.	Praça de pedágio			0,00 m	-	493,76 m²
50500.0889612021-16	ECA	Inspeção Acreditada do Projeto Executivo referente à implantação da praça de pedágio P4 na BR-153/GO - km 116+513.	Praça de pedágio			0,00 m	-	636,80 m²
50500.0889882021-09	ECA	Implantação da Praça de Pedágio - P5, localizada no km 182+632, da rodovia BR-153/GO.	Praça de pedágio	182,632		0,00 m	-	624,49 m²
50500.0890362021-02	ECA	Implantação da Praça de Pedágio - P6, localizada no km 234+201, da rodovia BR-153/TO.	Praça de pedágio			0,00 m	-	770,97 m²
50500.0890612023-40	RSP	Anteprojeto de Implantação do Posto de Pesagem Veicular localizado no km 083+000 da BR116/SP, Pista Sul, município de Roseira/SP - item PER 3.4.6.2	Posto de pesagem veicular	83		0,00 m	-	-
50500.0891112021-27	ECA	Implantação da Praça de Pedágio - P8, localizada no km 155+698, da rodovia BR-080/GO.	Praça de pedágio	155,698		0,00 m	-	685,21 m²
50500.0891552021-57	ECA	Implantação da Praça de Pedágio - P9, localizada no km 404+108, da rodovia BR-414/GO.	Praça de pedágio	404,188		0,00 m	-	685,21 m²
50500.0907262023-68	VBR	Anteprojeto da Via Marginal ID 1 (km 120+260 e o km 121+260), e da Rotatória Alongada ID 1 do PER, km 120+570, BR-163/PA - Item 3.2.1.2 do PER	Rua lateral/Via marginal	120	121	1.010,00 m	10,50 m	10.605,00 m²
50500.0911222021-77	VBA	Anteprojeto de Recuperação, Reforço e Alargamento de OAE - Viaduto km 77+300 - sentido sul , rodovia BR-050/MG, município de Uberlândia/MG.	Reforço e Alargamento de OAE	77,3		0,00 m	-	-

O PRESENTE DOCUMENTO É PARTE INTEGRANTE DA CERTIDÃO DE ACERVO TÉCNICO EXPEDIDA PELO CREA-SP.
CAT No: 2620250009843 - 06/06/2025 10:03:46 - Autenticação Digital: 0nx1GzAFJCCFC5UyUK1AnC10n5GC50ag.

PROCESSO	CONCESSIONÁRIA	ASSUNTO	TIPO DE OBRA	KM INICIAL	KM FINAL	COMPRIMENTO	LARGURA	AREA
50500.0914272022-60	ALS	Implantação de acesso às margens da Rodovia BR-101/SC, no km 124+600, sentido Norte, no município de Itajaí/SC, de interesse de Sardagna Empreendimentos Imobiliários LTDA	Polo Gerador de Tráfego	124,6		192,40 m	3,65 m	702,26 m²
50500.0928892023-85	VBR	Projeto Executivo Inspecionado referente às obras de implantação do Ponto de Parada e Descanso para caminhoneiros - PPD, localizado no km059+390 da BR-163/PA, no município de Novo Progresso/PA	Ponto de Parada de Descanso	59,39		0,00 m	-	321,38 m²
50500.0929252023-19	VBR	Projeto executivo inspecionado do Ponto de Parada e Descanso para caminhoneiros - PPD km 381+500 da BR-163/PA, município de Novo Progresso/PA	Ponto de Parada de Descanso	381,5		0,00 m	-	321,38 m²
50500.0930682023-66	CRO	Implantação de acesso na BR-163/MT, no km 094+230m, sentido Norte, no município de Rondonópolis (MT), de interesse da Secretaria de Estado de Infraestrutura e Logística – ("SINFRA").	Polo Gerador de Tráfego	94,23		800,00 m	8,00 m	6.400,00 m²
50500.0934542023-58	EC1	Projeto de Interesse de Terceiro - Implantação de acesso na Rodovia BR-101/ES, no km 253+000, sentido Norte, no município de Serra/ES, de interesse de Alexsandro Neves Pereira.	Polo Gerador de Tráfego	253		0,00 m	-	-
50500.0935632021-11	VCO	Projeto Executivo Inspecionado referente à Obra de Melhoria de Acesso do km 245+600 da BR-101/SC - 3º ano.	Acesso	245,6		570,00 m	5,00 m	2.850,00 m²
50500.0935832021-84	VCO	Projeto Executivo Inspecionado referente à Obra de Melhoria de Acesso do km 246+530 da BR-101/SC - 3º ano.	Acesso	246,53		570,00 m	5,00 m	2.850,00 m²
50500.0935992021-97	VCO	Projeto Executivo Certificado – Adequação de Dispositivo existente – km 358+650 PER– km 357+060 SNV BR-101/SC	Dispositivo em nível			43,43 m	21,70 m	942,43 m²
50500.0936692021-15	VCO	Projeto Executivo Inspecionado referente à implantação de Melhoria de Acesso – km 248+800 – Ano 3 (PER).	Acesso	248,8		0,00 m	-	-
50500.0936782021-06	VCO	Projeto Executivo Inspecionado referente à implantação de Melhoria de Acesso – km 413+500 – Ano 3 (PER).	Acesso	413,5		570,00 m	5,30 m	3.021,00 m²
50500.0937512020-51	ECS	Projeto de Interesse de Terceiro - Solicitação de implantação de acesso na faixa de domínio da Rodovia BR-116/RS, no km 515+850m, de interesse de César Heitor Glockner.	Polo Gerador de Tráfego	515,85		60,34 m	6,85 m	413,33 m²
50500.0944552022-39	ALS	PIT - Implantação de via lateral às margens da Rodovia BR-116/PR, do km 88+900m ao km 89+600m, sentido Sul, município de Piraquara/PR do interesse de Oasis Administradora de Bens S/A.	Rua lateral/Via marginal			700,00 m	-	-
50500.0945532021-95	VCO	Projeto Executivo Inspecionado - Melhoria de Acesso – km 322+100 (projeto) - km 321+000	Acesso	322,1		520,00 m	5,30 m	2.756,00 m²

O PRESENTE DOCUMENTO É PARTE INTEGRANTE DA CERTIDÃO DE ACERVO TÉCNICO EXPEDIDA PELO CREA-SP.
CAT No: 2620250009843 - 06/06/2025 10:03:46 - Autenticação Digital: 0nx1GzAFJCCFC5UyUK1AnC10n5GC50ag.

PROCESSO	CONCESSIONÁRIA	ASSUNTO	TIPO DE OBRA	KM INICIAL	KM FINAL	COMPRIMENTO	LARGURA	AREA
		(rodovia) - Pista Norte - BR-101/SC - 3º ano.						
50500.0949292021-61	VBR	Projeto Executivo Inspecionado referente à Obra de Acesso ao Porto de Mirituba, município de Itaituba/PA - km 1126+600 da BR- 230/PA.	Acesso			140,00 m	7,60 m	1.064,00 m²
50500.0949292021-61	VBR	Anteprojeto do Acesso ao Porto de Miritituba (BR-230/PA).	Ampliação de capacidade e melhorias			140,00 m	7,60 m	1.064,00 m²
50500.0950172023-79	VBR	Anteprojeto referente ao Posto de Pesagem - km 381+800 (SNV) - km 901+600 (marco quilométrico) da BR-163/MT	Posto de pesagem veicular	901,6		0,00 m	-	132,22 m²
50500.0950432023-05	VBR	Anteprojeto referente ao Posto de Pesagem, localizado no km 001+500 da BR-163/PA, município de Novo Progresso/PA.	Posto de pesagem veicular	1,5		0,00 m	-	132,22 m²
50500.0950692023-45	VBR	Anteprojeto referente ao Posto de Pesagem localizado no km 634+700 (Km 640+700 PER) da BR-163/PA, município de Novo Trairão/PA.	Posto de pesagem veicular	634,7		0,00 m	-	132,22 m²
50500.0951432023-23	VBR	Anteprojeto Vias Marginais do km 156+298 ao km 159+508 (sentido C), do km 157+211 ao km 159+464 (sentido D), e da Rotatória Alongada no km 158+000 da BR-163/PA, Município Castelo dos Sonhos - PA - Item PER 3.2.1.2.	Ampliação de capacidade e melhorias	156,298	159,508	3.210,00 m	12,20 m	39.162,00 m²
50500.0951822024-10	APS	Projeto funcional de implantação de dispositivo em desnível na da BR-116/PR km 210+000 no município de Rio Negro – PR – TAC PLANALTO SUL	Dispositivo em desnível			36,14 m	12,80 m	462,59 m²
50500.0952442024-85	VCO	Anteprojeto – Implantação Programa 7 - Km 437+650 ao Km 441+515 da BR101/SC – Ano 6	Ampliação de capacidade e melhorias			2.000,00 m	12,00 m	24.000,00 m²
50500.0954132015-96	CRO	Projeto Executivo OAE km 34+300 BR-163/MT – Viaduto sobre a ferrovia Vicente Vuolo, no município de Itiquira/MT.	Dispositivo em desnível	34,3		28,73 m	11,60 m	333,27 m²
50500.0954892021-60	VCO	Projeto Executivo Inspecionado referente à implantação do Ponto de Ônibus com baia no km 265+050, pista Norte, na BR-101/SC, ano 3.	Ponto de ônibus	265,05		0,00 m	-	-
50500.0955062021-69	VCO	Projeto Executivo Inspecionado referente à implantação de um Ponto de Ônibus, localizada no km 268,100 (PER) / km 268,720 (SNV) - Pista Norte - Rodovia BR 101/SC.	Ponto de ônibus			0,00 m	-	-
50500.0958742021-15	EC1	Projeto Executivo para implantação da Unidade Operacional (UOP) e Delegacia da Polícia Rodoviária Federal (PRF) - Trecho de Serra - ECO 101 - BR-101/ES - km 244.	Posto de fiscalização rodoviária			0,00 m	-	314,97 m²
50500.0959092020-27	TRA	Projeto Executivo de Implantação de Passarela para Pedestres ID-38, localizada no km 802+048, da BR-262/MG, no município de Uberaba/MG. URGENTE!	Passarela	801,93		31,50 m	2,00 m	63,00 m²
50500.0966982021-21	ARB	Solicitação de implantação de marginal para acessos na Rodovia BR-116/SP, no km 296+091, sentido Norte, no	Polo Gerador de Tráfego	296,091		478,43 m	6,40 m	3.061,95 m²

O PRESENTE DOCUMENTO É PARTE INTEGRANTE DA CERTIDÃO DE ACERVO TÉCNICO EXPEDIDA PELO CREA-SP.
CAT No: 2620250009843 - 06/06/2025 10:03:46 - Autenticação Digital: 0nx1GzAFJCCFC5UyUK1AnC10n5GC50ag.

PROCESSO	CONCESSIONÁRIA	ASSUNTO	TIPO DE OBRA	KM INICIAL	KM FINAL	COMPRIMENTO	LARGURA	AREA
		município de Itapecerica da Serra/SP, de interesse de REC REGIS Empreendimentos e Participações S.A.						
50500.0973412023-21	RSP	Solução de acostamento - Obra de Ampliação de Capacidade e Melhorias na Região Metropolitana São José dos Campos – SJC, km 151+300 ao km 157+800 da BR- 116/SP – Lote 2: km 154+820 ao km 157+800.	Pavimentação			2.980,00 m	37,80 m	112.644,00 m²
50500.0977142022-83	EC1	Projeto Executivo e Orçamento – Correção de Traçado do trecho do km 388 a 392 – Estaca 590 a 610 da rodovia BR-101/ES	Correção de traçado	388	392	400,00 m	19,40 m	7.760,00 m²
50500.0979142024-06	RSP	Anteprojeto de Implantação da Passarela Toddy, localizada no km 219+440, da rodovia BR-116/SP - Item 3.2.1.2. P.	Passarela			59,10 m	2,40 m	141,84 m²
50500.0979872023-17	RSP	Anteprojeto de Adequação da Passarela Gaspar, localizada no km 214,632, da rodovia BR-116/SP - Lote 03.	Passarela	206,49		86,45 m	2,24 m	193,65 m²
50500.0980312022-43	RSP	Anteprojeto de Implantação da Base Operacional – BSO 4, km 117+500 da BR-116/SP, Pista Norte, Município de Caçapava/SP.	Base operacional	117,5		0,00 m	-	300,00 m²
50500.0980342022-87	RSP	Anteprojeto de Implantação da Base Operacional – BSO 9, km 291+700 da BR-116/RJ, Pista Norte, Município de Porto Real/RJ.	Base operacional	291,7		0,00 m	-	300,00 m²
50500.0980362022-76	RSP	Anteprojeto de Implantação da Base Operacional – BSO 12, km 392+000 da BR-101/RJ, Pista Sul, Município de Itaguaí/RJ.	Base operacional	392		0,00 m	-	-
50500.0981002023-08	EC5	Projeto de Interesse de Terceiro - Solicitação de autorização para regularização de acesso na faixa de domínio da rodovia BR-050, localizado no km 166+450, município de Uberaba/MG	Polo Gerador de Tráfego	166,45		280,00 m	5,50 m	1.540,00 m²
50500.0981122023-24	RSP	Projeto Executivo Inspecionado referente a Implantação da Passarela Posto Presidente, localizado no km 227+889 da BR-116/SP, município de São Paulo/SP.	Passarela	206,49		88,89 m	2,80 m	248,89 m²
50500.0982812023-64	RSP	Projeto Executivo de adequação da Passarela Café Jardim, localizada no km 229+321 da rodovia BR-116/SP - certificado do Organismo de Inspeção Acreditada (OIA) credenciado pelo INMETRO	Passarela	206,49		96,76 m	2,24 m	216,74 m²
50500.0982942023-33	RSP	Anteprojeto de adequação da passarela Moredo Dixie-Toga, localizada no km 227+428, da rodovia BR-116/SP - Lote 01.	Passarela	206,49		89,00 m	2,24 m	199,36 m²
50500.0996032022-10	RSP	Projeto Executivo de Implantação de Interseção Diamante com Av. Jacu Pêssego, km 213+100 na BR-116/SP.	Dispositivo em desnível	213,1		77,30 m	38,90 m	3.006,97 m²
50500.1018172024-17	RSP	Anteprojeto de Adequação da Passarela Ajax, localizada no km 212+834, da rodovia BR-116/SP - Item 3.2.1.2. P	Passarela			80,41 m	2,24 m	180,12 m²
50500.1020702021-71	MSV	Solicitação de autorização para implantação de acesso na faixa de domínio da	Polo Gerador de Tráfego	207,622		145,84 m	7,50 m	1.093,80 m²

O PRESENTE DOCUMENTO É PARTE INTEGRANTE DA CERTIDÃO DE ACERVO TÉCNICO EXPEDIDA PELO CREA-SP.
CAT No: 2620250009843 - 06/06/2025 10:03:46 - Autenticação Digital: 0nx1GzAFJCCFC5UyUK1AnC10n5GC50ag.

PROCESSO	CONCESSIONÁRIA	ASSUNTO	TIPO DE OBRA	KM INICIAL	KM FINAL	COMPRIMENTO	LARGURA	AREA
		Rodovia BR-163/MS, no km 207+622 - Pista Norte, no município de Caarapó/MS, de interesse de São Bento Incorporadora LTDA.						
50500.1035942022-61	RSP	Anteprojeto de Implantação da Base Operacional – BSO Tipo II, km 009+250 da BR101/SP, Pista Norte, Município de Ubatuba/SP.	Base operacional	9,25		0,00 m	-	273,50 m²
50500.1036122022-12	RSP	Anteprojeto de Implantação da Base Operacional – BSO Tipo I, km 416+400 da BR101/RJ, Pista Norte, Município de Mangaratiba/RJ.	Base operacional	416,4		0,00 m	-	300,00 m²
50500.1040352021-97	APS	Construção de alça de desincorporação, implantação de via marginal e readequação de interseção às margens da Rodovia BR-116/PR, no Km 129+400m, sentido Sul, município de Fazenda Rio Grande/PR do interesse de Supermercado Jacobem.	Polo Gerador de Tráfego	129,4		200,00 m	3,60 m	720,00 m²
50500.1050672023-71	RSP	Projeto Executivo Inspecionado referente a Implantação de Ponto de Parada e Descanso (PPD) localizado no km 095+000 da BR-116/SP, Pista Norte, município de Pindamonhangaba/SP - Item 3.4.4.5.	Ponto de Parada de Descanso	95		0,00 m	-	-
50500.1055322023-74	CRO	Projeto Executivo da Duplicação do trecho entre o km 507+100 ao km 522+100 da BR-163/MT - Item PER 3.2.1.1	Duplicação	507,1	522,1	15.000,00 m	11,80 m	177.000,00 m²
50500.1071702015-46	CRO	Projeto executivo da Ponte sobre o Rio Cachoeira, localizada no km 44+600 da BR-163/MT, no município de Itiquira/MT.	Construção de OAE	44,6		29,88 m	11,60 m	346,61 m²
50500.1071712015-91	CRO	Projeto executivo da Ponte sobre o Rio Itiquira, localizada no km 29+900 da rodovia BR-163/MT, no município de Itiquira/MT.	Construção de OAE	29,9		59,66 m	11,60 m	692,06 m²
50500.1071792015-57	CRO	Projeto executivo da Ponte sobre o Rio Correntes, localizada no km 0+000 da rodovia BR-163/MT, no município de Itiquira/MT.	Construção de OAE	0		140,86 m	11,60 m	1.633,98 m²
50500.1071802023-91	VBR	Estudo de alteração de localização da Passarela prevista no km 1.055+300 (PER) da BR-163/MT, município de Matupá/MT - Obra do 2° ano de concessão.	Passarela	1040,743		26,14 m	2,30 m	60,12 m²
50500.1075782023-28	AFD	PIT/PGT - Projetos para Readequação de passagem inferior existente às margens da Rodovia BR-381/MG, sendo acesso Polo Gerador de Tráfego, no Km 005+935, Contorno de Betim, Município de Betim/MG, de interesse de Serrinha Urbanização Ltda.	Polo Gerador de Tráfego	5,935		145,84 m	7,20 m	1.050,05 m²
50500.1077152021-62	VCO	Anteprojeto – Obra de Melhorias – Passarela km 328+000 - BR-101/SC - 3º ano - Via Costeira.	Passarela	328		37,48 m	2,40 m	89,95 m²
50500.1077352021-33	VCO	Projeto Executivo Certificado - Implantação de Passarela no km 342+500, pista Norte e Sul, da BR-101/SC - Ano 3.	Passarela	342,5		35,16 m	2,40 m	84,38 m²
50500.1084212022-39	RSP	Anteprojeto de Implantação da Base Operacional – BSO	Base Operacional	550,3		0,00 m	-	273,50 m²

O PRESENTE DOCUMENTO É PARTE INTEGRANTE DA CERTIDÃO DE ACERVO TÉCNICO EXPEDIDA PELO CREA-SP.
CAT No: 2620250009843 - 06/06/2025 10:03:46 - Autenticação Digital: 0nx1GzAFJCCFC5UyUK1AnC10n5GC50ag.

PROCESSO	CONCESSIONÁRIA	ASSUNTO	TIPO DE OBRA	KM INICIAL	KM FINAL	COMPRIMENTO	LARGURA	AREA
		Tipo II, km 550+300 da BR101/RJ, Pista Sul, Município de Paraty/RJ.						
50500.1084422022-54	RSP	Anteprojeto de Implantação da Base Operacional – BSO Tipo II, km 451+700 da BR101/RJ, Pista Sul, Município de Mangaratiba/RJ.	Base Operacional	451,7		0,00 m	-	273,50 m²
50500.1084472022-87	RSP	Anteprojeto de Implantação da Base Operacional – BSO Tipo I, km 524+300 da BR101/RJ, Pista Sul, Município de Angra dos Reis/RJ.	Base Operacional	524,3		0,00 m	-	291,86 m²
50500.1085152021-27	VCO	Projeto Executivo Inspecionado referente à Melhoria de acesso, km 258+400 da rodovia BR-101/SC, no município de Paulo Lopes/SC.	Melhorias operacionais	258,4		0,00 m	-	-
50500.1085292021-41	VCO	Projeto Executivo Inspecionado referente ao Alargamento de OAE - Ponte Sanga Funda, sentido norte, km 52+930 da BR-101/RS.	Reforço e Alargamento de OAE	52,93		39,99 m	11,56 m	462,28 m²
50500.1085422021-08	VSL	Projeto Executivo Inspecionado referente ao Item do PER 3.1.3 - Alargamento OAE km 00+000 BR-101/RS - Ponte sobre o Rio Mampituba.	Reforço e Alargamento de OAE	0		100,00 m	13,16 m	1.316,00 m²
50500.1093872020-58	ECS	Projeto Executivo e Orçamento para a Sinalização Definitiva da BR-392/RS, no trecho compreendido entre o km 066+040 e o km 068+254, Pista Existente.	Sinalização	66,04	68,254	2.214,00 m	-	-
50500.1108622013-18	VBA	Projeto "AS BUILT" da Passarela no km 545+000 da BR-324 – Passarela de Amélia Rodrigues/BA	Passarela	545		40,43 m	2,30 m	92,99 m²
50500.1114592023-70	RSP	Projeto Executivo acompanhado do Certificado de Inspeção Acreditada da Obra de Implantação do Ponto de Parada e Descanso (PPD) localizado no km 319+600, da BR-116/RJ na Pista Norte, no município de Itatiaia/RJ - Item 3.4.4.5.	Ponto de Parada de Descanso	319,6		0,00 m	-	-
50500.1121472023-83	VBA	Projeto Executivo e orçamento de recuperação e alargamento de OAE, BA-528 - km 4+250 - Município de Salvador/BA.	Reforço e Alargamento de OAE	4,25		36,00 m	16,30 m	586,80 m²
50500.1121792022-06	CRO	Solicitação de implantação de acesso a marginal Norte no km 750+100, no município de Sorriso/MT, de interesse das empresas Atacadão S.A.	Polo Gerador de Tráfego	750,1		113,04 m	17,00 m	1.921,68 m²
50500.1122532022-86	RSP	Anteprojeto de Implantação da Base Operacional – BSO Tipo I, km 471+450 da BR101/RJ, Pista Norte, Município de Angra dos Reis/RJ.	Base Operacional	471,45		0,00 m	-	300,00 m²
50500.1122722022-11	RSP	Anteprojeto de Implantação da Base Operacional – BSO Tipo I, km 31+800 da BR101/SP, Pista Norte, Município de Ubatuba/SP.	Base Operacional	31,8		0,00 m	-	300,00 m²
50500.1124922023-17	VBR	Anteprojeto das Vias Marginais ID 4, km 225+570 ao km 226+670; ID 05, km 226+000 ao km 226+800 e da Rotatória alongada ID 3, km 226+200 BR-163/PA - Item 3.2.1.2 do PER	Dispositivo em nível	225,57	226,67	636,97 m	13,00 m	8.280,61 m²

O PRESENTE DOCUMENTO É PARTE INTEGRANTE DA CERTIDÃO DE ACERVO TÉCNICO EXPEDIDA PELO CREA-SP.
CAT No: 2620250009843 - 06/06/2025 10:03:46 - Autenticação Digital: 0nx1GzAFJCCFC5UyUK1AnC10n5GC50ag.

PROCESSO	CONCESSIONÁRIA	ASSUNTO	TIPO DE OBRA	KM INICIAL	KM FINAL	COMPRIMENTO	LARGURA	AREA
50500.1125302023-31	VBR	Anteprojeto das Vias Marginais ID 4, km 225+570 ao km 226+670; ID 05, km 226+000 ao km 226+800 e da Rotatória alongada ID 3, km 226+200 BR-163/PA - Item 3.2.1.2 do PER	Rua lateral/Via marginal	278,84	279,84	2.000,00 m	10,50 m	21.000,00 m²
50500.1127042014-75	VBA	Projeto Executivo - Passarela - BR-324/BA - km 538+000 - Prazo 2º ao 11º Ano	Passarela	538		30,00 m	2,00 m	60,00 m²
50500.1127162014-08	VBA	Projeto AS BUILT Passarela no km 465+950 da Rodovia Santos Dumont – BR-116/BA.	Passarela	465,95		25,00 m	2,14 m	53,50 m²
50500.1134602022-58	AFL	Projeto Funcional de baixa complexidade de Recuperação de Terrapleno (sinistro) localizado no km 17+800 Pista Sul, da Rodovia BR-101/RJ.	Recuperação de Terrapleno	17,8		0,00 m	-	-
50500.1134792022-02	ALS	Projeto de Interesse de Terceiro (PIT) com Polo Gerador de Tráfego (PGT) - Implantação de via marginal e acesso às margens da Rodovia BR-101/SC, no km 110+650m, sentido sul, no município de Navegantes/SC, de interesse de Condomínio Empresarial Navegantes SPE Ltda.	Polo Gerador de Tráfego	110,65		0,00 m	-	-
50500.1142872021-24	ARB	Projeto de Interesse de Terceiro - Regularização de acesso às margens da Rodovia BR-116/SP, no km 322+100, sentido Sul, em Juquitiba/SP, de interesse de Presidente Juquitiba Auto Posto Ltda.	Acesso			0,00 m	-	-
50500.1148362023-22	TER	#N/D	Análises contratuais e administrativas			0,00 m	-	-
50500.1152652022-62	V40	PIT - Solicitação de regularização de acesso na faixa de domínio, localizado no km 46+500m, da Rodovia BR-040/MG, no município de Paracatu/MG, de interesse do Auto Posto Carvalho Borges	Acesso	46,5		200,00 m	8,40 m	1.680,00 m²
50500.1158872021-18	TBR	Projeto Executivo de Implantação da Base de Serviço Operacional n.º 02 - Item 6.7.1.	Base operacional			0,00 m	-	641,86 m²
50500.1159872022-17	RSP	Anteprojeto de Implantação da Base Operacional – BSO 19 Tipo I, km 574+450 da BR101/RJ, Pista Norte, Município de Paraty/RJ.	Base operacional	574,45		0,00 m	-	328,77 m²
50500.1160672021-35	TRA	PIT - Projeto de Implantação de acesso na faixa de domínio, localizado no km 494+500 da Rodovia BR-153/GO, de interesse privado da empresa G.A.S Participações S/A.	Acesso	494,5		420,00 m	19,60 m	8.232,00 m²
50500.1161572021-26	TBR	Projeto Executivo de Implantação de Terceiras Faixas do km 255+400 ao km 334+500 - Item 5.2.2.C.	Terceira Faixa	255,4	334,5	79.100,00 m	6,10 m	482.510,00 m²
50500.1164192021-52	VCO	3.2 - Frente de Ampliação de Capacidade, Melhorias e Manutenção de Nível de Serviço - 3.1.3 3.2.1.2 do PER – Programa de Exploração Rodoviária - Anteprojeto de alargamento e adequação do trem-tipo TB-45 da OAE – Ponte sobre o Rio Paulo Lopes - localizada na BR-	Reforço e Alargamento de OAE	251,18		115,20 m	9,80 m	1.128,96 m²

O PRESENTE DOCUMENTO É PARTE INTEGRANTE DA CERTIDÃO DE ACERVO TÉCNICO EXPEDIDA PELO CREA-SP.
CAT No: 2620250009843 - 06/06/2025 10:03:46 - Autenticação Digital: 0nx1GzAFJCCFC5UyUK1AnC10n5GC50ag.

PROCESSO	CONCESSIONÁRIA	ASSUNTO	TIPO DE OBRA	KM INICIAL	KM FINAL	COMPRIMENTO	LARGURA	AREA
		101/SC, km 251-180 Pista Norte - 2º ano concessão.						
50500.1164312021-67	VCO	Anteprojeto de alargamento e adequação do trem-tipo TB-45 da OAE – Ponte sobre o Rio Araçatuba - localizada na BR-101/SC, km 271+180 Pista Sul - 2º ano concessão.	Reforço e Alargamento de OAE	271,18		0,00 m	-	-
50500.1164352021-45	TBR	Projeto Executivo de Implantação de Terceiras Faixas do km 99+800 ao km 161+800 - Item 5.2.2.A.	Faixa adicional	99,8	161,8	21.600,00 m	4,60 m	99.360,00 m²
50500.1164582022-31	ALS	Implantação de acesso às margens da Rodovia BR-101/SC, no km 146+740, sentido Sul, no município de Itapema/SC, de interesse de Pasqualotto Villas Construtora e Incorporadora Ltda.	Polo Gerador de Tráfego	146,74		77,30 m	3,60 m	278,28 m²
50500.1165002021-32	TBR	Projeto Funcional de Implantação de Terceiras Faixas do km 255+400 ao km 334+500 - Item 5.2.2.C - Transbrasiliana Concessionária de Rodovias S.A.	Terceira Faixa	230		47.300,00 m	6,10 m	288.530,00 m²
50500.1165252023-06	ERM	Estudo de Implantação dos Pontos de Parada e Descanso (PPDs) nas rodovias BR-116/MG/RJ.	Ponto de Parada de Descanso	515,55	209,8	305.750,00 m	-	-
50500.1165792014-72	VBA	Projeto "As built" - Passarela no km 473+020 da Rodovia Santos Dumont BR-116/BA	Passarela	473,02		39,50 m	2,15 m	84,93 m²
50500.1167142023-71	V40	Projeto de Interesse de Terceiro - Implantação de via marginal e dispositivo em desnível na faixa de domínio da Rodovia BR-040/MG, no km 607+800m, no município de Congonhas/MG, de interesse da Prefeitura Municipal de Congonhas/MG.	Dispositivo em desnível	607,8		78,00 m	30,30 m	2.363,40 m²
50500.1168972023-24	VBR	Anteprojeto de Correções de Traçado - ID's 1, 2 e 3, km 1.118+040; km 1.119+050 e 1+124+970 - BR-163/MT) - Item 3.2.1.2 do PER	Correção de Traçado	278,84	279,84	1.106,00 m	15,80 m	17.474,80 m²
50500.1169282022-66	CRO	Projeto de Interesse de Terceiro - PIT para implantação de passagem superior tipo Viaduto Ferroviário – km 98+100 da BR-163/MT, município de Rondonópolis/MT, de interesse da empresa Rumo S.A.	Dispositivo em desnível	98,1		107,15 m	5,45 m	583,97 m²
50500.1170672023-14	VBR	Anteprojeto da Faixa Adicional 01 (km 885+650 ao km 887+261 - sentido decrescente), Faixa Adicional 02 (km 893+066 ao km 896+256 - sentido Crescente) e Faixa Adicional 03 (km 902+851 ao km 904+759 - sentido crescente) da BR-163/MT - 2ª Ano de Concessão - Item 3.2.1.1. do PER.	Faixa adicional	885,309	950	6.718,00 m	6,30 m	42.323,40 m²
50500.1172902021-08	VCO	Projeto de Interesse de Terceiro - Solicitação de autorização para implantação de acesso às margens da Rodovia BR-101/SC, entre o km 311+600 e o km 311+900, sentido Sul, em Laguna/SC, de interesse da empresa	Acesso	313		0,00 m	-	-

O PRESENTE DOCUMENTO É PARTE INTEGRANTE DA CERTIDÃO DE ACERVO TÉCNICO EXPEDIDA PELO CREA-SP.
CAT No: 2620250009843 - 06/06/2025 10:03:46 - Autenticação Digital: 0nx1GzAFJCCFC5UyUK1AnC10n5GC50ag.

PROCESSO	CONCESSIONÁRIA	ASSUNTO	TIPO DE OBRA	KM INICIAL	KM FINAL	COMPRIMENTO	LARGURA	AREA
		Esser & Haidemann Administração de Bens LTDA.						
50500.1177012021-57	CRO	Solicitação de autorização para implantação de acesso na faixa de domínio da Rodovia BR-163/MT, no km 679+500m, pista Sul, em Lucas do Rio Verde/MT, de interesse de Construart LTDA e Prime Locações e Empreendimentos LTDA.	Polo Gerador de Tráfego	679,5		335,00 m	6,80 m	2.278,00 m²
50500.1177792021-71	EC5	Solicitação de retorno realizada pela Comunidade Mata Cachorro no km 300+200 pista norte da rodovia BR-050/GO, no município de Cumari/GO – ECO 050.	Retorno em nível			0,00 m	-	-
50500.1189212021-06	VCO	Anteprojeto – Rotatória em Nível (Retorno) – Norte e Sul – km 355+600 – 3º ano.	Dispositivo em nível	355,6		861,50 m	10,51 m	9.054,37 m²
50500.1193932021-02	VCO	Frente de Ampliação de Capacidade, Melhorias e Manutenção de Nível de Serviço - 3.2.1.2 do PER – Programa de Exploração Rodoviária - Anteprojeto – Rotatória em Nível (Retorno) – km 369+900 – Ano 3	Dispositivo em nível	369,9		290,14 m	9,20 m	2.669,29 m²
50500.1193942015-09	CRO	Projeto executivo da Ponte sobre o Rio Ponte de Pedra, localizada no km 55+900 da BR-163/MT, no município de Rondonópolis/MT.	Construção de OAE	55,9		50,06 m	11,60 m	580,70 m²
50500.1194052021-91	VCO	Revisão Anteprojeto – Rotatória em Nível - Km 353+700 (PER) – Pista Norte e Sul - BR101/SC – Ano 3.	Dispositivo em nível	353,7		408,92 m	9,05 m	3.700,73 m²
50500.1196052021-43	VBR	Projetos funcionais - Praça de Pedágio (P-01), Base Operacional (BSO-01) - BR-163/MT	Praça de pedágio			0,00 m	-	593,52 m²
50500.1196172021-78	VBR	Projetos funcionais - Praça de Pedágio (P-02), Base de Serviços Operacionais (BSO-02), e Unidade Operacional da PRF (PRF-01) - BR-163/MT/PA	Praça de pedágio			0,00 m	-	593,52 m²
50500.1196262021-69	VBR	Projetos funcionais - Praça de Pedágio (P-03), Base Operacional (BSO-04) e Unidade Operacional da Polícia - PRF (PRF-03) - BR-163/PA	Praça de pedágio			0,00 m	-	593,52 m²
50500.1196312021-71	VBR	Projeto Funcional da Base Operacional 03 (BSO-03), no km 297+400 da BR-163/PA, e da Unidade Operacional da PRF 02 (PRF-02) – Via Brasil.	Base operacional			0,00 m	-	-
50500.1206662022-34	RSP	Item 3.1.2.11 do PER – Implantação dos marcos quilométricos na BR-116.	Sinalização			0,00 m	-	-
50500.1209482023-12	RSP	Projeto Executivo de adequação da Passarela Cumbica 1, localizada no km 215+280, da rodovia BR-116/SP	Passarela	221,064		71,04 m	2,00 m	142,08 m²
50500.1209502023-91	RSP	Anteprojeto de implantação da Passarela Maggion, localizada no km 221+064 da BR-116/SP - Lote 02.	Passarela	221,064		88,45 m	2,40 m	212,28 m²
50500.1209542023-70	RSP	Adequação de Passarela Borlem no km 225+802 na BR-116/SP - Ano 3 - CCR RioSP.	Passarela	225,802		89,79 m	2,24 m	201,13 m²
50500.1227102013-51	ARB	Projeto Funcional - Item 5.2.2.C do PER - Implantação de terceiras faixas ao longo da rodovia	Terceira Faixa			1.260,00 m	6,48 m	8.164,80 m²

O PRESENTE DOCUMENTO É PARTE INTEGRANTE DA CERTIDÃO DE ACERVO TÉCNICO EXPEDIDA PELO CREA-SP.
CAT No: 2620250009843 - 06/06/2025 10:03:46 - Autenticação Digital: 0nx1GzAFJCCFC5UyUK1AnC10n5GC50ag.

PROCESSO	CONCESSIONÁRIA	ASSUNTO	TIPO DE OBRA	KM INICIAL	KM FINAL	COMPRIMENTO	LARGURA	AREA
		BR 116/SP/PR - Autopista Régis Bittencourt S/A.						
50500.1233312021-97	AFD	Projeto de Regularização de Acesso de Interesse de Gtop Engenharia Ltda., no km 484+000, Pista Sul, Município de Betim/MG - Polo Gerador de Tráfego (PGT).	Polo Gerador de Tráfego	484		232,00 m	7,00 m	1.624,00 m²
50500.1235092021-08	AFD	Projeto de regularização de acesso às margens da Rodovia BR-381/MG, no km 484+000, Pista Norte, Município de Betim/MG.	Polo Gerador de Tráfego	484		0,00 m	-	-
50500.1246892024-80	RSP	Anteprojeto de Implantação da Passarela Carrefour, localizada no km 151+860, da rodovia BR-116/SP - Item 3.2.1.2. P.	Passarela			95,50 m	3,10 m	296,05 m²
50500.1259902022-49	EC5	Projeto Executivo de recuperação e implantação de passeios para pedestres nos viadutos sobre a ferrovia, localizados no km 000+600 da rodovia BR-050/MG, no trecho do Contorno Norte do município de Uberlândia/MG, sentido sul e norte.	Reforço e Alargamento de OAE	0,6		47,94 m	13,20 m	632,81 m²
50500.1260402022-31	EC5	Envio do anteprojeto via de capa amarela, referente à recuperação e implantação de passeio para pedestre da OAE (viaduto), no km 006+950/MG transversal, município de Uberlândia.	Reforço e Alargamento de OAE	6,95		0,00 m	-	-
50500.1260492022-42	EC5	Projeto Executivo de recuperação e implantação de passeio para pedestre no viaduto de retorno, localizado no km 11+400 da rodovia BR-050/MG, no trecho do Contorno Norte do município de Uberlândia/MG.	Reforço e Alargamento de OAE	11,4		46,30 m	13,60 m	629,68 m²
50500.1260532022-19	EC5	Projeto Executivo de recuperação e implantação dos passeios para pedestres nos viadutos de acesso ao Contorno Norte, sentido leste e oeste, localizados no km 15+800 da rodovia BR-050/MG, no município de Uberlândia/MG.	Reforço e Alargamento de OAE	15,8		55,70 m	12,80 m	712,96 m²
50500.1260662022-80	EC5	Projeto Executivo de recuperação e implantação de passeios para pedestres nos viadutos de entroncamento com a BR-452, sentido transversal norte e sul, localizados no km 18+250 da rodovia BR-050/MG, no trecho do Contorno Leste do município de Uberlândia/MG.	Reforço e Alargamento de OAE	18,25		54,50 m	12,90 m	703,05 m²
50500.1260742022-26	EC5	Projeto Executivo de recuperação e implantação de passeios para pedestres nos viadutos sobre ferrovia, sentido leste e oeste, localizados no km 20+600 da rodovia BR-050/MG, no trecho do Contorno Leste do município de Uberlândia/MG.	Reforço e Alargamento de OAE	20,6		90,00 m	12,80 m	1.152,00 m²
50500.1264742023-12	TBR	Projeto de Interesse de Terceiro - PIT - Readequação de acesso na Rodovia BR-153/SP, no km 331+042, sentidos Norte e Sul, no município de Salto Grande/SP, denominado	Acesso	331,042		410,50 m	12,20 m	5.008,10 m²

O PRESENTE DOCUMENTO É PARTE INTEGRANTE DA CERTIDÃO DE ACERVO TÉCNICO EXPEDIDA PELO CREA-SP.
CAT No: 2620250009843 - 06/06/2025 10:03:46 - Autenticação Digital: 0nx1GzAFJCCFC5UyUK1AnC10n5GC50ag.

PROCESSO	CONCESSIONÁRIA	ASSUNTO	TIPO DE OBRA	KM INICIAL	KM FINAL	COMPRIMENTO	LARGURA	AREA
		Fazenda Fama, de interesse de Antonio da Silva Fagundes Filho.						
50500.1284262020-16	EC5	Projeto Executivo referente às Obras de Ampliação de Capacidade e Melhorias do Perímetro Urbano de Catalão, km 275+400 ao km 286+800 da rodovia BR-050/GO.	Rua lateral/Via marginal	273,45	286,8	6.152,00 m	10,95 m	67.364,40 m²
50500.1291342023-43	RSP	Anteprojeto de Implantação de Ponto de Parada e Descanso (PPD), no km 410+300, da BR-101/RJ na Pista Sul, no município de Itaguaí/RJ - Item 3.4.4.5	Ponto de Parada de Descanso	410,3		0,00 m	-	60,00 m²
50500.1292392022-11	VSL	Projeto de Interesse de Terceiros com Ponto de Parada de Descanso (PPD) para Caminhoneiro - km 017+550 ao km 018+000, sentido Oeste, Município de Santo Antonio da Patrulha (RS), de interesse da Santo Antônio Paradouro Gestão de Empreendimentos LTDA	Ponto de Parada de Descanso			0,00 m	-	-
50500.1293212014-36	ALS	Projeto executivo de implantação da passarela localizada no km 205+100 da BR-101/SC, no município de São José.	Passarela	205,1		93,00 m	2,33 m	216,69 m²
50500.1318722024-31	ERM	Anteprojeto - Recuperação e Implantação de Passeio para Pedestres – Ponte Sobre Rio Escuro - Km 118+490 (antigo Km 114+300), sentido Sul da BR-116/RJ	Reforço e Alargamento de OAE			26,00 m	12,55 m	326,30 m²
50500.1328912022-13	V40	Implantação de acesso na faixa de domínio da Rodovia BR-040/MG, entre o km 564+000 e km 566+000, no município de Nova Lima/MG, de interesse da empresa CSUL Desenvolvimento Urbano Ltda.	Polo Gerador de Tráfego	564	566	422,67 m	4,50 m	1.902,02 m²
50500.1349792022-70	RSP	Regularização de acesso na faixa de domínio da Rodovia BR-116/SP, localizado no km 213+770, pista Norte, no Município de Guarulhos/SP, de interesse de RCH Empreendimentos Imobiliários.	Polo Gerador de Tráfego	213,77		338,50 m	7,56 m	2.559,06 m²
50500.1353792023-18	RSP	Projeto Executivo Inspencionado da obra de Ampliação de Capacidade e Melhorias na Região Metropolitana São José dos Campos – SJC, km 151+300 ao km 157+800 da BR116/SP – Lote 1: km 151+300 ao km 154+820	Faixa Adicional	151,3	157,8	3.500,00 m	8,10 m	28.350,00 m²
50500.1353942023-58	RSP	Anteprojeto - Ampliação de Capacidade e Melhorias na Região Metropolitana de São José dos Campos – SJC, km 143+400 ao km 151+300 da BR-116/SP.	Faixa Adicional	143,4	151,3	7.900,00 m	20,40 m	161.160,00 m²
50500.1373642013-12	TBR	Substituição de galerias por OAEs (pontes) na duplicação do km 74,9 ao km 99,8 - ITEM 5.2.1.A DO PER	Construção de OAE	76,2	98,8	20,30 m	11,10 m	225,33 m²
50500.1374262015-40	ALS	Projeto Executivo de Implantação da Passarela de Pedestre localizada no km 202+310 da BR-101/SC, no município de São José.	Passarela	202,31		52,40 m	2,33 m	122,09 m²
50500.1381522022-35	EC1	PIT - Projeto de Implantação de acesso na faixa de domínio, localizado	Polo Gerador de Tráfego	309,2		385,00 m	9,00 m	3.465,00 m²

O PRESENTE DOCUMENTO É PARTE INTEGRANTE DA CERTIDÃO DE ACERVO TÉCNICO EXPEDIDA PELO CREA-SP.
CAT No: 2620250009843 - 06/06/2025 10:03:46 - Autenticação Digital: 0nx1GzAFJCCFC5UyUK1AnC10n5GC50ag.

PROCESSO	CONCESSIONÁRIA	ASSUNTO	TIPO DE OBRA	KM INICIAL	KM FINAL	COMPRIMENTO	LARGURA	AREA
		no km 309+200, Pista Sul, de interesse privado da empresa Vitória Caminhões LTDA.						
50500.1390112020-78	AFL	Projeto de Interesse de Terceiro - PIT com Polo Gerador de Tráfego - PGT - Implantação de acesso de uso comercial no km 171+500m, pista Norte da BR-101/RJ, no município de Macaé/RJ, de interesse do proprietário Evaldo Costa Junior.	Polo Gerador de Tráfego	171,5		505,00 m	10,65 m	5.378,25 m²
50500.1393022022-28	V40	PIT - Solicitação de autorização para ocupação da Faixa de Domínio da Rodovia BR-040/MG, por meio de implantação de interseção em desnível no km 515+800m, no município de Ribeirão da Neves/MG, de interesse da Prefeitura Municipal de Ribeirão da Neves/MG.	Polo Gerador de Tráfego	515,8		349,00 m	7,70 m	2.687,30 m²
50500.1404632022-64	ECA	Solicitação de Lombadas: BR153 perímetro urbano-Aliança do Tocantins.	Sinalização			0,00 m	-	-
50500.1406392023-69	RSP	Anteprojeto de Implantação da passarela no km 218+540 da BR-116/RJ - Segmento da Serra das Araras.	Passarela	218,54		56,30 m	1,80 m	101,34 m²
50500.1406482023-50	RSP	Anteprojeto de implantação de passarela no km 224+640 da BR-116/RJ, na Serra das Araras.	Passarela	224,64		58,95 m	1,80 m	106,11 m²
50500.1406592023-30	RSP	Anteprojeto de implantação de passarela no km 226+240 da BR-116/RJ, na Serra das Araras.	Passarela	226,24		37,80 m	1,80 m	68,04 m²
50500.1452962024-18	ALS	MPF - subsídios para resposta da SUROD - Deslizamento de rochas e movimentação de solo na BR-101 - Morro dos Cavalos - Litoral.	Estudo Geotécnico			0,00 m	-	-
50500.1457442022-11	ECP	Gestão da Informação - Controle de Projetos de Obras e Serviços de Caráter Obrigatório (Obras de Ampliação de Capacidade e Melhorias).	Outros			0,00 m	-	-
50500.1457502022-61	MSV	Gestão da Informação - Controle de Projetos de Obras e Serviços de Caráter Obrigatório (Obras de Ampliação de Capacidade e Melhorias).	Outros			0,00 m	-	-
50500.1457622022-95	V40	Gestão da Informação - Controle de Projetos de Obras e Serviços de Caráter Obrigatório (Obras de Ampliação de Capacidade e Melhorias).	Outros			0,00 m	-	-
50500.1461552022-42	EC1	Relação Atualizada de Projetos de Obras e Serviços - Contrato do Edital de Concessão nº 001/2011	Outros			0,00 m	-	-
50500.1461562022-97	EC5	Relação Atualizada de Projetos de Obras e Serviços - Contrato do Edital de Concessão nº 001/2013 - ECO050	Outros			0,00 m	-	-
50500.1461742022-79	CRO	Gestão da Informação - Controle de Projetos de Obras e Serviços de Caráter Obrigatório (Obras de Ampliação de Capacidade e Melhorias).	Outros			0,00 m	-	-
50500.1462332022-17	TRA	Gestão da Informação - Controle de Projetos de	Outros			0,00 m	-	-

O PRESENTE DOCUMENTO É PARTE INTEGRANTE DA CERTIDÃO DE ACERVO TÉCNICO EXPEDIDA PELO CREA-SP.
CAT No: 2620250009843 - 06/06/2025 10:03:46 - Autenticação Digital: 0nx1GzAFJCCFC5UyUK1AnC10n5GC50ag.

PROCESSO	CONCESSIONÁRIA	ASSUNTO	TIPO DE OBRA	KM INICIAL	KM FINAL	COMPRIMENTO	LARGURA	AREA
		Obras e Serviços de Caráter Obrigatório (Obras de Ampliação de Capacidade e Melhorias).						
50500.1463982018-02	TER	Manifestação Concessionária CONCER - Relatório de Avaliação do Acidente Geotécnico Ocorrido no km 81+600 da BR-040/RJ.	Tuneis	81,6		0,00 m	-	-
50500.1487862022-04	VBA	PIT - Solicitação de autorização para readequação de acesso localizado no trecho entre o km 815+860m e o km 817+960m da Rodovia BR-116/BA, no município de Vitória da Conquista/BA, de interesse da Associação das indústrias de Vitória da Conquista.	Polo Gerador de Tráfego	815,86	817,96	2.060,00 m	10,80 m	22.248,00 m²
50500.1505392017-01	VBA	Projetos Funcionais - Revisão Quinquenal da Concessionária ViaBahia	Propostas de Revisão Quinquenal - Diversas Obras			7.000,00 m	10,50 m	73.500,00 m²
50500.1505392017-01	VBA	Projetos Funcionais - Revisão Quinquenal da Concessionária ViaBahia	Ponto de ônibus			7.000,00 m	10,50 m	73.500,00 m²
50500.1505392017-01	VBA	Projetos Funcionais - Revisão Quinquenal da Concessionária ViaBahia	Rua lateral/Via marginal			7.000,00 m	10,50 m	73.500,00 m²
50500.1505392017-01	VBA	Projetos Funcionais - Revisão Quinquenal da Concessionária ViaBahia	Retorno em nível			7.000,00 m	10,50 m	73.500,00 m²
50500.1505392017-01	VBA	Projetos Funcionais - Revisão Quinquenal da Concessionária ViaBahia	Dispositivo em desnível			7.000,00 m	10,50 m	73.500,00 m²
50500.1521502022-59	VBA	PIT - Solicitação de autorização para construção de acesso localizado no trecho entre o km 827+780m ao km 828+130m, pista norte, da rodovia federal Santos Dumont, BR-116/BA, município de Vitória da Conquista/BA, de interesse do Auto Posto Formosa Ltda. (Posto Sabrina XIV).	Acesso	827,78	828,13	130,00 m	4,20 m	546,00 m²
50500.1521942022-89	VBA	PIT/PGT - Implantação de acesso localizado no trecho entre o km 18+900 e o km 19+200, pista norte, da Rodovia Federal Santos Dumont - BR-116/BA, no Município de Vitória da Conquista/BA, de interesse do Posto de Combustível Espírito Santo LTDA.	Acesso	18,9	19,2	300,00 m	-	-
50500.1531412022-85	ERM	Proposta de Alteração das Localizações das Praças de Pedágio Previstas no PER do Contrato de Concessão do Edital nº 01/2022 - EcoRioMinas	Praça de pedágio			0,00 m	-	-
50500.1531972022-30	CRO	Implantação de acesso na faixa de domínio, localizado do km 744+344 ao km 745+373 da BR-163/MT, pista Norte, no Município de Sorriso/MT, de interesse das empresas Iharabras SA Indústrias Químicas, Cooperativa Agropecuária Primavera – COAP, Comercio Ferragens Central Eireli e Eloi Bedin.	Polo Gerador de Tráfego	744,344	745,373	280,00 m	12,00 m	3.360,00 m²
50500.1537912022-21	AFD	Projeto de Interesse de Terceiro - PIT para regularização de acesso às margens da Rodovia BR-381/MG, no km 922+500, pista norte, no município de Camanducai/MG, de	Acesso	922,5		370,00 m	6,30 m	2.331,00 m²

O PRESENTE DOCUMENTO É PARTE INTEGRANTE DA CERTIDÃO DE ACERVO TÉCNICO EXPEDIDA PELO CREA-SP.
CAT No: 2620250009843 - 06/06/2025 10:03:46 - Autenticação Digital: 0nx1GzAFJCCFC5UyUK1AnC10n5GC50ag.

PROCESSO	CONCESSIONÁRIA	ASSUNTO	TIPO DE OBRA	KM INICIAL	KM FINAL	COMPRIMENTO	LARGURA	AREA
		interesse de Auto Posto 130 LTDA.						
50500.1554252023-97	APS	Substituição da obra PER do km 208+200 para a Solução Apresentada Junto ao Processo do TAC Multas, no km 210+580 - Contrato do Edital de Concessão nº 006/2007.	Análise técnica	210,58		0,00 m	-	-
50500.1605512017-15	TBR	Análise das alterações na estrutura do pavimento de projeto aceito - Item 5.1.4.A do PER - Melhorias dos acessos existentes (11 acessos).	Acesso			390,00 m	9,60 m	3.744,00 m²
50500.1608502015-98	CRO	Assunção de Segmento do Km 125,2 ao Km 130,2 da Rodovia163/MT (Travessia Urbana de Rondonópolis).	Manutenção e Recuperação de OAE	125,2	130,2	5.000,00 m	-	-
50500.1608552015-11	CRO	Projeto Executivo e Orçamento correspondente aos investimentos de recuperação do 2º Termo Aditivo, do trecho EOD - Travessia Urbana de Sorriso - km 746+000 ao Km 760+000 da rodovia BR-163/MT.	Pavimentação	746	760	14.000,00 m	8,00 m	112.000,00 m²
50500.1608652015-56	CRO	Assunção de Segmento do Km 592,9 ao Km 600,7da Rodovia163/MT (Travessia Urbana Nova Mutum).	Pavimentação	592,9	600,7	8.600,00 m	8,00 m	68.800,00 m²
50500.1609102022-00	ERM	Plano de Desenvolvimento BIM.	Outros			0,00 m	-	-
50500.1619362022-67	ECC	Projeto Executivo da Obra de Duplicação do km 749,000 ao 750,600 (SNV 2020) ou km 751,600 ao 753,200 (SNV 2014) da rodovia BR-365/MG – Trecho Homogêneo 15.	Duplicação	749	750,6	11.600,00 m	-	-
50500.1623532022-53	AFD	Projeto Funcional Simplificado de Implantação de Retorno em Passagem Inferior no km 849+510 da Rodovia BR-381/MG.	Dispositivo em desnível	849,51		140,00 m	7,80 m	1.092,00 m²
50500.1623602022-55	AFD	Projeto Funcional Simplificado de Implantação de Dispositivo em Desnível do tipo Trombeta, no km 874+900, Rodovia BR-381/MG.	Dispositivo em desnível	874,9		57,80 m	9,86 m	569,91 m²
50500.1623662022-22	AFD	Projeto Funcional Simplificado de Implantação de Dispositivo em Desnível do tipo Diamante, no km 938+500 da Rodovia BR-381/MG.	Dispositivo em desnível	938,5		49,20 m	13,79 m	678,47 m²
50500.1638292022-73	RSP	PIT - Apresentação de projeto executivo para regularização de acesso existente a empreendimento comercial, Polo Gerador de Tráfego – PGT, localizado no km 167+450m, pista norte, via marginal, da Rodovia Presidente Dutra, no município de São João de Meriti/RJ, de interesse do Sendas Distribuidora S/A	Polo Gerador de Tráfego	167,45		116,63 m	4,70 m	548,16 m²
50500.1640792023-38	RSP	Projeto Executivo Inspecionado - Implantação Passarela - km 069+490, município de Aparecida/SP da Rodovia BR-116/SP.	Passarela	69,266		46,00 m	2,30 m	105,80 m²
50500.1659052023-66	ECA	Anteprojeto de Implantação do Posto de Pesagem Fixo, no km 171+000, da BR153/GO, no município de Campinorte/GO - tem 3.4.7 do PER	Posto de pesagem veicular			0,00 m	-	128,73 m²

O PRESENTE DOCUMENTO É PARTE INTEGRANTE DA CERTIDÃO DE ACERVO TÉCNICO EXPEDIDA PELO CREA-SP.
CAT No: 2620250009843 - 06/06/2025 10:03:46 - Autenticação Digital: 0nx1GzAFJCCFC5UyUK1AnC10n5GC50ag.

PROCESSO	CONCESSIONÁRIA	ASSUNTO	TIPO DE OBRA	KM INICIAL	KM FINAL	COMPRIMENTO	LARGURA	AREA
50500.1659212023-59	ECA	Anteprojeto de Implantação do Posto de Pesagem Veicular, no km 431+300, da BR414/GO, Pista Norte, no município de Abadiânia/GO - item PER 3.4.7	Posto de pesagem veicular			0,00 m	-	128,73 m²
50500.1697122023-84	ECA	Anteprojeto de duplicação e retornos do trecho entre o km 663+000 ao km 671+190 da BR-153/TO - Segmento 1,5 - Item PER 3.2.1.1	Duplicação	663	671,19	8.190,00 m	11,80 m	96.642,00 m²
50500.1745222023-89	ECA	Anteprojeto de Implantação do Posto de Pesagem Veicular, no km 168+000, da BR-153/GO, Pista Norte, no município de Campinorte/GO - tem 3.4.7	Posto de pesagem veicular	168		0,00 m	-	128,73 m²
50500.1837342022-76	VCO	Anteprojeto de Implantação de Passarela de Pedestres, localizada no km 290+300, no município de Imbituba/SC.	Passarela	288,8		0,00 m	-	-
50500.1840292023-77	ALS	Projeto Funcional referente à ampliação de capacidade da BR101/SC - km 105,6 ao km 129,25 (Pista Norte e Sul) - Segmento de Penha à Itajaí/SC.	Faixa Adicional	105,6	129,25	23.650,00 m	3,50 m	82.775,00 m²
50500.1885592022-11	EC1	PIT - Implantação de acesso na Rodovia BR-101/ES, no km 330+750, pista sentido Norte, no município de Anchieta/ES, de interesse de Auto Posto Jaqueira LTDA.	Acesso	330,75		420,00 m	7,20 m	3.024,00 m²
50500.1889332022-71	RSP	Projeto Executivo acompanhado do Certificado de Inspeção Acreditada da Obra de Implantação da Serra das Araras, entre o km 218+000 e o km 226+000 da BR-116/RJ.	Duplicação	218	226	8.000,00 m	11,70 m	93.600,00 m²
50500.1889332022-71	RSP	Anteprojeto de Implantação da Serra das Araras, entre o km 218+000 e o km 226+000, na BR-116/RJ.	Construção de OAE	218	226	8.000,00 m	11,70 m	93.600,00 m²
50500.1902322023-82	ERM	Anteprojeto de Implantação do Posto de Pesagem Veicular e Pesagem em movimento, no km 802+200, da BR-116/MG, no município de Além Paraíba/MG - Item 3.4.7	Posto de pesagem veicular	802,2		0,00 m	-	129,88 m²
50500.1921452016-31	VBA	Projeto Executivo – Recuperação de Elementos de Proteção de Segurança das Rodovias Estaduais BA-526 e BA-528.	Dispositivo de segurança			0,00 m	-	-
50500.1921462016-85	VBA	Projeto Executivo – Recuperação de Obra de Arte Especial localizada no km 004+150, Rodovia Estadual BA-528	Manutenção e Recuperação de OAE	4,15		36,00 m	16,30 m	586,80 m²
50500.1921482016-74	VBA	Projeto Executivo – Recuperação de Drenagem da Rodovia Estadual BA-528 e BA-526.	Drenagem	641,85		0,00 m	-	-
50500.1943792013-70	VBA	Custos relacionados: Manutenção, Conservação e Monitoração – Implantação da Interseção à BA-262/BR-407, Km 8+000, Acesso à Av. Brumado.	Custos Relacionados (Manutenção, Conservação e Monitoração)	8		20,07 m	19,60 m	393,37 m²
50500.1943792013-70	VBA	Projeto Executivo do Dispositivo de Interseção do Anel Viário de Vitória da Conquista com a BA-262 e BR-407, km 8+000, acesso à Av. Brumado.	Dispositivo em desnível	8		20,07 m	19,60 m	393,37 m²

O PRESENTE DOCUMENTO É PARTE INTEGRANTE DA CERTIDÃO DE ACERVO TÉCNICO EXPEDIDA PELO CREA-SP.
CAT No: 2620250009843 - 06/06/2025 10:03:46 - Autenticação Digital: 0nx1GzAFJCCFC5UyUK1AnC10n5GC50ag.

PROCESSO	CONCESSIONÁRIA	ASSUNTO	TIPO DE OBRA	KM INICIAL	KM FINAL	COMPRIMENTO	LARGURA	AREA
50500.1960822016-91	VBA	Projeto Executivo e orçamento de recuperação e alargamento de OAE, BA-526 - km 0+300 - município de Salvador/BA.	Reforço e Alargamento de OAE	0,3		13,24 m	13,00 m	172,12 m²
50500.1977072023-61	ECS	Projeto Executivo e Orçamento de Sinalização Provisória entre o km 402+000 e 417+000 da BR-116/RS - Trecho de Camaquã.	Sinalização	402	417	15.000,00 m	-	-
50500.1993112022-78	V40	PIT/PGT - Regularização de acesso na faixa de domínio, localizado no km 528+700m, da Rodovia BR-040/MG, no município de Contagem/MG, de interesse da empresa PRF Empreendimentos Participações Ltda.	Polo Gerador de Tráfego	528,7		181,91 m	7,80 m	1.418,90 m²
50500.2020472022-67	ALS	Regularização de acesso às margens da Rodovia BR-101/SC, no km 024+500, sentido Norte, município de Joinville/SC, de interesse de Posto Richter LTDA.	Acesso	24,5		0,00 m	-	-
50500.2026982022-57	RSP	Anteprojeto de Implantação da Cobrança de Sistema Free Flow, no km 414+550 da BR101/RJ, Município de Itaguaí/RJ.	Free Flow	414,55		0,00 m	-	-
50500.2027772022-68	VCO	Projeto Executivo Inspecionado para Implantação da Via Marginal localizada no km 285+800 ao km 286+850 da rodovia BR 101/SC - 4º ano	Rua lateral/Via marginal	286,6	286,05	1.050,00 m	10,50 m	11.025,00 m²
50500.2029852022-67	VCO	Projeto Executivo Certificado – Via marginal – km 279+100 ao 282+200 Sul - BR-101/SC e obras de melhorias - 4º ano.	Rua lateral/Via marginal	279,1	282,2	3.600,00 m	10,50 m	37.800,00 m²
50500.2030202022-91	VCO	Anteprojeto - Implantação de Via Marginal Norte - km 288+600 ao km 289+250 - BR-101/SC - 4º ano.	Rua lateral/Via marginal	288,6	289,25	1.063,00 m	10,50 m	11.161,50 m²
50500.2039852022-84	RSP	Anteprojeto de Implantação da Cobrança de Sistema Free Flow, no km 447+250 da BR101/RJ, Município de Mangaratiba/RJ.	Free Flow	447,25		0,00 m	-	-
50500.2042082023-38	VSL	Projeto Executivo Certificado – Recuperação OAE – km 84+200 BR101/RS – Sentido Leste - Ano 6	Reforço e Alargamento de OAE	84,2		189,00 m	16,80 m	3.175,20 m²
50500.2047452022-05	RSP	Anteprojeto de Implantação da Cobrança de Sistema Free Flow, no km 538+500 da BR101/RJ, Município de Paraty/RJ.	Free Flow	538,5		0,00 m	-	-
50500.2047912023-87	VCO	Pleito - Antecipação de Obra - Conflito Frontal no km 294+500 da Rodovia BR-101/SC	Ampliação de capacidade e melhorias			320,00 m	4,20 m	1.344,00 m²
50500.2061512022-21	VCO	PIT - Projeto de regularização e implantação de acesso comercial no km 331+500, sentido norte, da BR-101/SC, município de Tubarão/SC, de interesse de Giassi Empreendimentos e Participações LTDA.	Polo Gerador de Tráfego	331,5		241,13 m	12,00 m	2.893,56 m²
50500.2075372023-31	ECS	Solicitação de cópia dos Projetos referentes às duplicações da BR-163 e BR-267/MS (MSVia)	Duplicação	402	417	15.000,00 m	-	-
50500.2097522022-95	TRA	Implantação de acesso à Rodovia BR-262/MG, no km 744+128 ao 744+948, de interesse do Município de Perdizes.	Acesso	744,128	744,948	320,00 m	14,00 m	4.480,00 m²
50500.2098222022-13	RSP	Projeto Executivo Inspecionado referente à	Ampliação de capacidade e	151,3	157,8	6.500,00 m	8,10 m	52.650,00 m²

O PRESENTE DOCUMENTO É PARTE INTEGRANTE DA CERTIDÃO DE ACERVO TÉCNICO EXPEDIDA PELO CREA-SP.
CAT No: 2620250009843 - 06/06/2025 10:03:46 - Autenticação Digital: 0nx1GzAFJCCFC5UyUK1AnC10n5GC50ag.

PROCESSO	CONCESSIONÁRIA	ASSUNTO	TIPO DE OBRA	KM INICIAL	KM FINAL	COMPRIMENTO	LARGURA	AREA
		Obra de Ampliação de Capacidade e Melhorias na Região Metropolitana São José dos Campos – SJC, km 154+820 ao km 157+800 da BR- 116/SP – Lote 2.	melhorias					
50500.2116882022-11	ECS	OBRA EMERGENCIAL - Projeto Executivo e Orçamento da recuperação dos passeios da Ponte Sobre o Arroio Borges, localizada no km 117+710 da rodovia BR 392/RS - Trecho Canguçu/RS - Pelotas/RS, município de Canguçu.	Manutenção e Recuperação de OAE			36,65 m	10,00 m	366,50 m²
50500.2116952022-12	ECS	Projeto Executivo e Orçamento da recuperação dos passeios da Ponte Sobre o Arroio Salso, localizada no km 80+028 da rodovia: BR 392/RS - Trecho: Canguçu/RS - Pelotas/RS.	Manutenção e Recuperação de OAE			27,80 m	10,00 m	278,00 m²
50500.2134662022-24	AFD	PIT - Projeto de alargamento de viaduto da Rodovia SP-065 – Rodovia Dom Pedro, com intercessão no Km 36+500, Pista Sul e norte, da Rodovia Fernão Dias. BR-381/SP, no Município de Atibaia/SP.	Reforço e Alargamento de OAE	36,5		70,00 m	12,35 m	864,50 m²
50500.2138302022-56	ALS	Proposta de Substituição de Local de Passarela do km 206+380 para o km 73+500 da BR-101/SC - Contrato do Edital de Concessão nº 003/2007 - Concessionária Autopista Litoral Sul	Passarela	206,38		27,00 m	2,33 m	62,91 m²
50500.2177392022-18	EC1	PIT - Implantação de acesso na faixa de domínio, localizado no km 358+750m, sentido Sul, na Rodovia BR-101/ES, no Município de Anchieta/ES, de interesse de Edson José Albani Natal.	Polo Gerador de Tráfego	358,75		217,00 m	8,00 m	1.736,00 m²
50500.2183142022-18	ERM	Projeto Executivo Inspecionado referente à implantação da Base de Serviços Operacionais – BSO nº 02, Tipo I, localizada no km 462+300 (prevista inicialmente no km 464+200) - Pista Sul - Rodovia BR-116/MG.	Base operacional	462,3		0,00 m	-	310,34 m²
50500.2183272022-97	ERM	Projeto Executivo Inspecionado referente à implantação da Base de Serviços Operacionais – BSO nº 04, localizada no km 550+170 (prevista inicialmente no km 547+600) - Pista Norte da rodovia BR-116/MG.	Base operacional	550,17		0,00 m	-	310,34 m²
50500.2183342022-99	ERM	Projeto Executivo Inspecionado referente à implantação da Base de Serviços Operacionais – BSO nº 06, localizada no km 633+900 (prevista inicialmente no km 630+800) - Pista Sul - Rodovia BR-116/MG.	Base operacional	633,9		0,00 m	-	310,34 m²
50500.2183372022-22	ERM	Projeto Executivo Inspecionado referente à implantação da Base de Serviços Operacionais – BSO nº 08, localizada no km 715+200 (prevista inicialmente no km 713+000) - Pista Norte - Rodovia BR-116/MG.	Base operacional	715,2		0,00 m	-	284,68 m²

O PRESENTE DOCUMENTO É PARTE INTEGRANTE DA CERTIDÃO DE ACERVO TÉCNICO EXPEDIDA PELO CREA-SP.
CAT No: 2620250009843 - 06/06/2025 10:03:46 - Autenticação Digital: 0nx1GzAFJCCFC5UyUK1AnC10n5GC50ag.

PROCESSO	CONCESSIONÁRIA	ASSUNTO	TIPO DE OBRA	KM INICIAL	KM FINAL	COMPRIMENTO	LARGURA	AREA
50500.2183412022-91	ERM	Projeto Executivo Inspecionado referente referente à implantação da Base de Serviços Operacionais – BSO nº 10 - km 798+440 (prevista inicialmente no km 796+500) - Pista Sul - Rodovia BR-116/MG.	Base operacional	798,44		0,00 m	-	310,34 m²
50500.2183432022-80	ERM	Projeto Executivo Inspecionado referente à implantação da Base de Serviços Operacionais – BSO nº 12, Tipo I, localizada no km 75+140 (prevista inicialmente no km 65+600) - Pista Sul da rodovia BR-116/RJ.	Base operacional	75,14		0,00 m	-	310,34 m²
50500.2183472022-68	ERM	Projeto Executivo Inspecionado referente à implantação da Base de Serviços Operacionais – BSO nº 17, localizada no km 51+500 (prevista inicialmente no km 51+900) - Pista Sul - Rodovia BR-493/RJ..	Base operacional	51,5		0,00 m	-	310,34 m²
50500.2223302016-67	EC1	Revisão da solução de pavimento do projeto executivo das obras de duplicação do Subtrecho G - Segmento entre os km 357,7 e 390,8 da rodovia BR-101/ES - Concessionária ECO101.	Pavimentação	357,7	390,8	30.000,00 m	10,50 m	315.000,00 m²
50500.2260592022-87	ERM	Projeto Executivo Inspecionado referente à implantação da Base de Serviços Operacionais – BSO nº 01, Tipo II, localizada no km 421+450 (prevista inicialmente no km 422+360) - Pista Sul - Rodovia BR-116/MG.	Base operacional	421,45		0,00 m	-	310,34 m²
50500.2260612022-56	ERM	Projeto Executivo Inspecionado referente à implantação da Base de Serviços Operacionais – BSO nº 03, Tipo II, localizada no km 511+860 (prevista inicialmente no km 502+765) - Pista Norte da rodovia BR-116/MG.	Base operacional	511,86		0,00 m	-	310,34 m²
50500.2260682022-78	ERM	Projeto Executivo Inspecionado referente referente à implantação da Base de Serviços Operacionais – BSO nº 05 - km 594+200 (prevista inicialmente no 589+500) - Pista Sul - Rodovia BR-116/MG.	Base operacional	594,2		0,00 m	-	310,34 m²
50500.2260742022-25	ERM	Projeto Executivo Inspecionado referente à implantação da Base de Serviços Operacionais – BSO nº 07, localizada no km 676+840 (prevista inicialmente no km 670+800) - Pista Sul - Rodovia BR-116/MG.	Base operacional	676,84		0,00 m	-	220,00 m²
50500.2260852022-13	ERM	Projeto Executivo Inspecionado referente à implantação da Base de Serviços Operacionais – BSO nº 09, localizada no km 748+620 (prevista inicialmente no km 752+500) - Pista Norte - Rodovia BR-116/MG.	Base operacional	748,62		0,00 m	-	310,34 m²
50500.2261042022-01	ERM	Projeto Executivo Inspecionado, referente à implantação da Base de Serviço Operacional – BSO	Base operacional	27,6		0,00 m	-	310,34 m²

O PRESENTE DOCUMENTO É PARTE INTEGRANTE DA CERTIDÃO DE ACERVO TÉCNICO EXPEDIDA PELO CREA-SP.
CAT No: 2620250009843 - 06/06/2025 10:03:46 - Autenticação Digital: 0nx1GzAFJCCFC5UyUK1AnC10n5GC50ag.

PROCESSO	CONCESSIONÁRIA	ASSUNTO	TIPO DE OBRA	KM INICIAL	KM FINAL	COMPRIMENTO	LARGURA	AREA
		nº 11, localizada no km 027+600 (prevista inicialmente no km 024+600) - Pista Norte da rodovia BR-116/RJ.						
50500.2261122022-40	ERM	Projeto Executivo Inspecionado referente à implantação da Base de Serviço Operacional – BSO nº 13, Tipo II - Km 106+400 (previsto inicialmente no km 106+500) - Pista Sul da rodovia BR-116/MG.	Base operacional	106,4		0,00 m	-	386,77 m²
50500.2261152022-83	ERM	Projeto Executivo Inspecionado referente à implantação da Base de Serviços Operacionais – BSO nº 16, localizada no km 8+950 (prevista inicialmente no km7+500) - Pista Sul - Rodovia BR-493/RJ.	Base operacional	8,95		0,00 m	-	220,00 m²
50500.2261162022-28	ERM	Projeto Executivo Inspecionado referente à implantação da Base de Serviços Operacionais – BSO nº 18, localizada no km 10+500 (prevista inicialmente no km 10+650) - Pista Norte - Rodovia BR-465/RJ.	Base operacional	10,5		0,00 m	-	310,34 m²
50500.2265992015-31	TBR	Projeto Executivo e Orçamento - Obra de Duplicação - km 000+000 ao 051+700 - BR-153/SP - Lote 1 - Item 5.2.1.E (Extra-PER) - Contrato do Edital de Concessão nº 005/2007 - Transbrasiliana Concessionária de Rodovia S.A. - PRIORIDADE !	Duplicação	0	51,7	51.700,00 m	12,20 m	630.740,00 m²
50500.2275162022-51	RSP	Projeto Executivo Inspecionado referente à Obra de Ampliação de Capacidade na Região Metropolitana de São Paulo – RMSP – Lote 1: km 226+700 ao km 231+440.	Ampliação de capacidade e melhorias	217,94	231	4.740,00 m	14,40 m	68.256,00 m²
50500.2275432022-23	RSP	Anteprojeto - Ampliação de Capacidade na Região Metropolitana de São Paulo (RMSP), na rodovia BR-116/SP – km 217+940 ao km 231+000 da BR-116/SP – Lote 2: km 216+500 ao km 226+700	Faixa Adicional	217,94	231	13.060,00 m	21,60 m	282.096,00 m²
50500.2288122022-79	ALS	PIT/PGT - Regularização de acesso às margens da Rodovia BR-101/SC, no km 035+650m e 036+450m, sentidos Sul e Norte, no município de Joinville/SC, de interesse de Município de Joinville.	Acesso	35,65	36,45	340,00 m	7,40 m	2.516,00 m²
50500.2290362023-13	ECA	Anteprojeto Segmento 1 (Aliança do Tocantins) - Obras de Ampliação de Capacidade e Melhorias, km 622+700 ao km 624+300 - BR-153/TO - Item 3.2.1 do PER	Duplicação			1.600,00 m	12,40 m	19.840,00 m²
50500.2291882023-16	ECA	Projeto Executivo Segmento 2 (Gurupi Urbano) - Obras de Ampliação de Capacidade e Melhorias – Autorização para início de obras	Ampliação de capacidade e melhorias			5.600,00 m	11,20 m	62.720,00 m²
50500.2298472022-25	RSP	Projeto Executivo Inspecionado referente à Obra de Ampliação de Capacidade na Região Metropolitana de São Paulo – RMSP – Lote 3: km	Faixa Adicional	204	230	38.000,00 m	-	-

O PRESENTE DOCUMENTO É PARTE INTEGRANTE DA CERTIDÃO DE ACERVO TÉCNICO EXPEDIDA PELO CREA-SP.
CAT No: 2620250009843 - 06/06/2025 10:03:46 - Autenticação Digital: 0nx1GzAFJCCFC5UyUK1AnC10n5GC50ag.

PROCESSO	CONCESSIONÁRIA	ASSUNTO	TIPO DE OBRA	KM INICIAL	KM FINAL	COMPRIMENTO	LARGURA	AREA
		204+700 ao km 216+500 da BR-116/SP						
50500.2302002022-46	CRO	Projeto de Interesse de Terceiros - PIT para a Implantação da Passagem Superior, a ser localizada no km 597+500 ao km 598+500, longitudinal a rodovia BR-163/MT, sobre a Avenida Mutum, no município de Nova Mutum/MT.	Dispositivo em desnível	597,5	598,5	49,50 m	24,50 m	1.212,75 m²
50500.2327762022-48	ALS	Projeto de Interesse de Terceiro - PIT - Regularização de acesso às margens da Rodovia BR-101/SC, no Km 208+830m, sentido Norte, município de São José/SC, de interesse de Logica Participacoes Eireli.	Polo Gerador de Tráfego	208,83		0,00 m	-	-
50500.2356112022-28	ARB	Regularização de acesso às margens da Rodovia BR-116/PR, no km 067+000m, sentido Sul, no município de Campina Grande do Sul/PR, de interesse de Posto e Churrascaria o Cupim Ltda.	Acesso	67		390,00 m	6,80 m	2.652,00 m²
50500.2399532022-17	VBA	Análise dos Projetos de Obras da Proposta de Revisão Quinquenal da ViaBahia Concessionária de Rodovias S.A.	Propostas de Revisão Quinquenal - Diversas Obras			0,00 m	-	-
50500.2420342022-21	ALS	PIT - Regularização de acesso às margens da Rodovia BR-101/SC, no km 215+600m, sentido Sul, município de Palhoça/SC, de interesse de JRCC Administradora De Bens LTDA.	Polo Gerador de Tráfego	215,6		193,30 m	19,24 m	3.719,09 m²
50500.2439172022-58	VCO	Projeto Executivo Inspecionado referente à adequação da faixa de aceleração e desaceleração localizada no km 284+800 (quilometragem do PER)/ km 284+600 (quilometragem do SNV), pista Norte, na BR-101/SC - 4º ano de Concessão	Melhorias operacionais	284,8		0,00 m	-	-
50500.2439202022-71	VCO	Projeto executivo inspecionado referente à adequação da faixa de aceleração e desaceleração localizada no km 290+500, pista Norte, na BR-101/SC, previstas para o 4º ano de Concessão.	Melhorias operacionais	290,5		0,00 m	-	-
50500.2439232022-13	VCO	Projeto Executivo Inspecionado referente à adequação da faixa de aceleração e desaceleração localizada no km 292+050 (quilometragem do PER)/km 292+070 (quilometragem SNV), pista Norte, na BR-101/SC, prevista para o 4º ano de concessão.	Melhorias operacionais	292,05		0,00 m	-	-
50500.2439262022-49	VCO	Projeto executivo inspecionado referente à adequação da faixa de aceleração e desaceleração localizada no km 292+200 (quilometragem PER)/km 292+000 (quilometragem do SNV), pista Norte, na BR-101/SC, previstas para o 4º ano de Concessão.	Melhorias operacionais	292,2		0,00 m	-	-
50500.2439282022-38	VCO	Projeto Executivo Inspecionado referente à adequação das faixas de	Melhorias operacionais	294,5		0,00 m	-	-

O PRESENTE DOCUMENTO É PARTE INTEGRANTE DA CERTIDÃO DE ACERVO TÉCNICO EXPEDIDA PELO CREA-SP.
CAT No: 2620250009843 - 06/06/2025 10:03:46 - Autenticação Digital: 0nx1GzAFJCCFC5UyUK1AnC10n5GC50ag.

PROCESSO	CONCESSIONÁRIA	ASSUNTO	TIPO DE OBRA	KM INICIAL	KM FINAL	COMPRIMENTO	LARGURA	AREA
		aceleração e desaceleração localizada no km 294+500 (quilometragem do PER) ou km 294+330 (quilometragem SNV), pista Norte, na BR-101/SC - 4º ano de concessão.						
50500.2454332022-43	VCO	Projeto Executivo Inspecionado referente à Faixa de Desaceleração – km 295+900 – Ano 4 (PER).	Melhorias operacionais	295,9		0,00 m	-	-
50500.2464502023-89	AFD	Análise de alteração em Trechos para Execução de Marginais na Rodovia Fernão Dias, BR-381/MG - Prefeitura de Extrema/MG.	Rua lateral/Via marginal			0,00 m	-	-
50500.2475292022-46	ERM	Projeto executivo inspecionado, referente à implantação da Praça de Pedágio nº 07 – PP07, localizada no Km 115+460 da Rodovia BR-116/RJ – URGENTE! Referência: Item 3.4.3.1 - Praças de Pedágio Existentes / Novas.	Praça de Pedágio	115,46		0,00 m	-	1.096,38 m²
50500.2475852022-81	ERM	Projeto Executivo Inspecionado da Praça de Pedágio nº 08 (P8), no km 013+860 da BR-493/RJ (prevista inicialmente no km 012+200), Município de Itaboraí/RJ.	Praça de pedágio	11,812		0,00 m	-	270,00 m²
50500.2490932022-20	ERM	Projeto Executivo Inspecionado referente à implantação da Praça de Pedágio nº 09 (P9), no km 785+214 da BR-116/MG (prevista inicialmente no km 789+900), no município de Leopoldina/MG.	Praça de pedágio	785,214		0,00 m	-	572,91 m²
50500.2491062022-61	ERM	Anteprojeto de implantação da Praça de Pedágio nº 10 - P10, localizada no km 724+891 da BR-116/MG (prevista inicialmente no km 724+600), no município de Bom Jesus da Cachoeira/MG.	Praça de Pedágio	724,891		0,00 m	-	852,85 m²
50500.2491362022-77	ERM	Projeto Executivo Inspecionado - implantação da Praça de Pedágio Praça de Pedágio nº 14 (P14), localizada no Km 489+460 da Rodovia BR-116/MG, município de Inhapim/MG.	Praça de pedágio	489,46		0,00 m	-	676,36 m²
50500.2526522022-89	ERM	Projeto Executivo Inspecionado de implantação da Praça de Pedágio nº 06 (P6), no km 112+815 da BR-493/RJ (prevista inicialmente no km 112+900), Município de Itaguaí/RJ.	Praça de pedágio	112,815		0,00 m	-	687,25 m²
50500.2529252022-95	ERM	Projeto Executivo Inspecionado da Praça de Pedágio nº 11 (P11), no km 664+000(prevista inicialmente no km 670+700), no município de Miradouro/MG.	Praça de pedágio	671,198		0,00 m	-	668,70 m²
50500.2530082022-28	ERM	Projeto Executivo Inspecionado - Implantação da Praça de Pedágio Praça de Pedágio nº 12 (P12), localizada no Km 612+087 da Rodovia BR-116/MG, município de São João do Munhuaçu/MG.	Praça de pedágio	612,087		0,00 m	-	675,63 m²
50500.2531352022-27	ERM	Projeto Executivo Inspecionado referente à implantação da Praça de Pedágio nº 13 (P13), no km 552+800 (prevista	Praça de pedágio	552,8		0,00 m	-	558,99 m²

O PRESENTE DOCUMENTO É PARTE INTEGRANTE DA CERTIDÃO DE ACERVO TÉCNICO EXPEDIDA PELO CREA-SP.
CAT No: 2620250009843 - 06/06/2025 10:03:46 - Autenticação Digital: 0nx1GzAFJCCFC5UyUK1AnC10n5GC50ag.

PROCESSO	CONCESSIONÁRIA	ASSUNTO	TIPO DE OBRA	KM INICIAL	KM FINAL	COMPRIMENTO	LARGURA	AREA
		inicialmente no km 555+400), da BR-116/MG.						
50500.2531352022-27	ERM	Anteprojeto de implantação da Praça de Pedágio nº 13 (P-13), localizada no Km 552+800 da Rodovia BR-116/MG, município de Santa Bárbara do Leste / MG.	Praça de pedágio	290,5		0,00 m	-	-
50500.2531392022-13	ERM	Projeto Executivo Inspecionado da Praça de Pedágio nº 15 (P15), no km 434+247 da BR-116/MG (prevista inicialmente no km 433+200), Município de Engenheiro Caldas/MG.	Praça de pedágio	434,247		0,00 m	-	573,73 m²
50500.2591772022-71	TRA	PIT/PGT - Regularização e readequação de acesso na faixa de domínio, localizado no km 118+850m, na Rodovia BR-060/GO, no Município de Terezópolis de Goiás/GO, de interesse da Tecnometal Tanques Ltda.	Acesso	118,85		0,00 m	-	-
50500.2626652022-66	VCO	Anteprojeto - Melhoria de Acesso localizado no km 367+240 - Pista Norte - BR-101/SC - 4º ano, município de Sangão/SC.	Acesso	367,24		520,00 m	6,30 m	3.276,00 m²
50500.2626952022-72	VCO	Anteprojeto - Melhoria de Acesso localizado no km 357+000 - Pista Norte - BR-101/SC - 4º ano, município de Sangão/SC.	Acesso	357		520,00 m	6,30 m	3.276,00 m²
50500.2627462022-66	VCO	Anteprojeto - Melhoria de Acesso localizado no km 339+100 - Pista Norte - BR-101/SC - 4º ano.	Acesso	339,1		0,00 m	-	-
50500.2628052022-04	VCO	3.2 - Frente de Ampliação de Capacidade, Melhorias e Manutenção de Nível de Serviço - 3.2.1.2 - Obras de Melhorias - Encaminhamento de Anteprojeto das Melhorias de Acesso compreendido no km 258+200 (PER) / km 358+400 (SNV) - Pista Norte da Rodovia BR-101/SC - 4º ano.	Acesso	258,2		415,00 m	8,00 m	3.320,00 m²
50500.2642332022-90	ALS	Implantação de acesso na faixa de domínio, localizado no km 163+070m, sentido Norte, na Rodovia BR-101/SC, no município de Tijucas/SC, de interesse de Koch Empreendimentos Imobiliários Ltda.	Polo Gerador de Tráfego	163,07		164,00 m	4,65 m	762,60 m²
50500.2648482015-97	CRO	Projeto Executivo do Dispositivo Retorno em Desnível 02, localizado no Km 56+430 da BR-163/MT	Dispositivo em desnível	56,43		40,00 m	10,80 m	432,00 m²
50500.2653502022-71	VCO	Projeto Executivo - Melhoria de Acesso - km 264+900 N (PER) / Km 265+000 (SNV) – 4º ano - BR-101/SC - Via Costeira	Acesso	264,9		200,00 m	12,00 m	2.400,00 m²
50500.2691602014-12	VBA	Projeto "As built" - Passarela - BR-116/BA - km 437+500.	Passarela	437,5		31,20 m	2,15 m	67,08 m²
50500.2704972023-63	VBR	Projeto Executivo devidamente certificado - Melhoria de acesso - Acesso nº 01, localizado no km 869+986 da BR-163/MT, município de Sinop/MT - 2º ano.	Acesso	869,986		0,00 m	-	-
50500.2705252023-42	VBR	Anteprojeto - Melhoria de acesso - Acesso nº 02, localizado no km 871+120 da BR-163/MT, município de Sinop/MT - 2º ano.	Acesso	871,12		280,00 m	11,40 m	3.192,00 m²

O PRESENTE DOCUMENTO É PARTE INTEGRANTE DA CERTIDÃO DE ACERVO TÉCNICO EXPEDIDA PELO CREA-SP.
CAT No: 2620250009843 - 06/06/2025 10:03:46 - Autenticação Digital: 0nx1GzAFJCCFC5UyUK1AnC10n5GC50ag.

PROCESSO	CONCESSIONÁRIA	ASSUNTO	TIPO DE OBRA	KM INICIAL	KM FINAL	COMPRIMENTO	LARGURA	AREA
50500.2705412023-35	VBR	Anteprojeto - Melhoria de acesso - Acesso nº 03, localizado no km 873+232 da BR-163/MT, município de Sinop/MT - 2º ano.	Acesso	873,232		280,00 m	11,40 m	3.192,00 m²
50500.2705592023-37	VBR	Anteprojeto - Melhoria de acesso - Acesso nº 04, localizado no km 874+972 da BR-163/MT, município de Sinop/MT - 2º ano.	Acesso	874,972		280,00 m	11,40 m	3.192,00 m²
50500.2714332022-07	ARB	Implantação de alça de interligação em desnível da Avenida Franco Montoro com a Marginal Sul da BR-116/SP, km 271+800m, sentidos Sul e Norte, município de Taboão da Serra/SP, de interesse de SDT3 Centro Comercial Ltda.	Dispositivo em desnível	271,8		560,00 m	7,00 m	3.920,00 m²
50500.2714412022-45	ECS	Projetos de Recuperação das OAEs Ponte Sobre o Arroio Grande e Ponte Sobre o Canal Santa Bárbara.	Manutenção e Recuperação de OAE			193,60 m	9,00 m	1.742,40 m²
50500.2739132023-85	AFD	Inclusão de Investimento - Obras de Segurança Viária - Contrato de Concessão do Edital nº 02/2007 - Autopista Fernão Dias	Dispositivo de segurança			0,00 m	-	-
50500.2758632023-71	ECC	Projeto Executivo referente ao Sistema de Pesagem do tipo HS-WIM, no km 107+980, na rodovia BR-364/GO, no município de Cachoeira Alta/GO.	Posto de pesagem veicular	107,98		0,00 m	-	-
50500.2777602022-64	AFL	PIT/PGT - Implantação de acesso para uso comercial (posto de serviços), localizado em via marginal existente no km 312+700m, pista Sul da BR-101/RJ, no município de São Gonçalo/RJ, de interesse do Sr. Antônio Carlos Ferreira dos Santos.	Acesso	312,7		425,00 m	5,20 m	2.210,00 m²
50500.2780442023-85	VBR	Anteprojeto - Melhoria de acesso - Acesso nº 05, localizado no km 877+210 da BR-163/MT, município de Sinop/MT - 2º ano.	Acesso	877,21		280,00 m	11,40 m	3.192,00 m²
50500.2780622023-67	VBR	Anteprojeto - Melhoria de acesso - Acesso nº 07, localizado no km 886+420 da BR-163/MT, município de Sinop/MT - 2º ano.	Acesso	886,42		280,00 m	11,40 m	3.192,00 m²
50500.2781082023-48	VBR	Anteprojeto - Melhoria de acesso - Acesso nº 09, localizado no km 904+038 da BR-163/MT, município de Cláudia/MT - 2º ano.	Acesso	904,038		242,00 m	11,40 m	2.758,80 m²
50500.2781552023-91	VBR	Anteprojeto - Melhoria de acesso - Acesso nº 10, localizado no km 908+982 da BR-163/MT, município de Sinop/MT - 2º ano.	Acesso	908,982		280,00 m	11,40 m	3.192,00 m²
50500.2781862023-42	VBR	Anteprojeto - Melhoria de acesso - Acesso nº 11, localizado no km 914+281 da BR-163/MT, município de Cláudia/MT - 2º ano.	Acesso	914,281		280,00 m	11,40 m	3.192,00 m²
50500.2782112023-98	VBR	Anteprojeto - Melhoria de acesso - Acesso nº 12, localizado no km 925+720 da BR-163/MT, município de Itaúba/MT - 2º ano.	Acesso	925,72		280,00 m	11,40 m	3.192,00 m²
50500.2783772023-12	ECC	Anteprojeto - Alargamento e adequação da Ponte sobre o Córrego Pedreira, localizada no km 752+800 da BR-365/MG.	Reforço e Alargamento de OAE	752,8		37,50 m	10,00 m	375,00 m²
50500.2783932023-05	ECC	Anteprojeto - Alargamento e adequação da Ponte	Reforço e Alargamento	126,2		47,72 m	13,00 m	620,36 m²

O PRESENTE DOCUMENTO É PARTE INTEGRANTE DA CERTIDÃO DE ACERVO TÉCNICO EXPEDIDA PELO CREA-SP.
CAT No: 2620250009843 - 06/06/2025 10:03:46 - Autenticação Digital: 0nx1GzAFJCCFC5UyUK1AnC10n5GC50ag.

PROCESSO	CONCESSIONÁRIA	ASSUNTO	TIPO DE OBRA	KM INICIAL	KM FINAL	COMPRIMENTO	LARGURA	AREA
		sobre o Córrego Cerradão, localizada no km 126+200 da BR-364/GO.	de OAE					
50500.2784532023-81	ECC	Anteprojeto - Reforço e Alargamento da Ponte Sobre o Rio Tejuco - pista leste/oeste, localizada no km 750+000 da BR-365/MG.	Reforço e Alargamento de OAE	750		180,90 m	10,00 m	1.809,00 m²
50500.2788102023-10	RSP	Projeto Funcional de Duplicação, km 416+500 ao km 433+600 da BR-101/RJ - Item 3.2.1.1 C do PER	Duplicação	416,5	433,6	16.600,00 m	6,60 m	109.560,00 m²
50500.2818772023-23	TBR	Estudos - Duplicação dos Lotes 02, 04, 05, 06 e Contorno de Marília	Duplicação			180.956,00 m	12,10 m	2.189.567,60 m²
50500.2848852022-41	ERM	Execução de Obra Emergencial no km 679+500 da BR-116/MG em área fora dos limites da faixa de domínio.	Recuperação de Terrapleno	679,5		0,00 m	-	-
50500.2860132022-17	VSL	Implantação de acesso a posto de serviço localizado no km 429+700, pista norte, da BR-386/RS, no município de Nova Santa Rita/RS.	Acesso	429,7		320,00 m	13,30 m	4.256,00 m²
50500.2865352023-08	EC5	Adequação do Canteiro Central Uberaba x Delta - BR-050/GO/MG - Contrato do Edital de Concessão nº 001/2013.	Ampliação de capacidade e melhorias			0,00 m	-	-
50500.2867082022-07	VBA	Implantação de acesso localizado no trecho entre o km 634+131m e o km 634+772m da Rodovia Federal Santos Dumont, BR-116/BA, pista Norte, município de Jaguaquara/BA, de interesse da Luzitalia Empreendimentos Ltda.	Polo Gerador de Tráfego	634,131	634,772	290,00 m	7,00 m	2.030,00 m²
50500.2870832022-92	VCO	Anteprojeto de Reforço e Alargamento da Ponte Sobre o Rio da Penha, sentido Norte, localizada no km 264+280 da rodovia BR-101/SC, na divisa entre os municípios de Garopaba/SC e Paulo Lopes/SC.	Reforço e Alargamento de OAE	264,28		82,70 m	10,00 m	827,00 m²
50500.2871212022-15	VCO	Anteprojeto de Implantação de Passarela de Pedestres, localizada na BR-101/SC, km 274+270, no Bairro da Araçatuba, Município de Imbituba.	Passarela	274		50,69 m	2,10 m	106,45 m²
50500.2891722023-54	ECS	Projeto Executivo de Recuperação de Patologias da Ponte sobre o Arroio Viúva Tereza, km 470+944 da BR-116/RS - Contrato de Concessão 013/00-MT (PJ/CD/215/98).	Manutenção e Recuperação de OAE			25,70 m	10,30 m	264,71 m²
50500.2892242023-92	ECS	Projeto Executivo de Recuperação de Patologias da Ponte sobre o Arroio Corrientes, km 490+925 da BR-116/RS - Contrato de Concessão 013/00-MT (PJ/CD/215/98).	Manutenção e Recuperação de OAE			25,70 m	10,30 m	264,71 m²
50500.2897612023-32	VBA	Solicita readequação de acesso no Município de Vitória da Conquista/BA, entre o km 815+960 e o km 818+020 da BR-116/BA - Concessionária ViaBahia.	Acesso	815,96	818,02	2.060,00 m	-	-
50500.2902152022-63	TER	Verificação do atendimento de vida útil de 8 (oito) anos do pavimento flexível e do parâmetro do pavimento rígido - Encerramento do prazo de Concessão Federal	Pavimentação			180.000,00 m	-	-

O PRESENTE DOCUMENTO É PARTE INTEGRANTE DA CERTIDÃO DE ACERVO TÉCNICO EXPEDIDA PELO CREA-SP.
CAT No: 2620250009843 - 06/06/2025 10:03:46 - Autenticação Digital: 0nx1GzAFJCCFC5UyUK1AnC10n5GC50ag.

PROCESSO	CONCESSIONÁRIA	ASSUNTO	TIPO DE OBRA	KM INICIAL	KM FINAL	COMPRIMENTO	LARGURA	AREA
		da BR-040/RJ/MG (CONCER).						
50500.2913992022-89	VCO	Anteprojeto de Implantação de Passarela de Pedestres, localizada no km 275+100 (PER) / km 275+350 (SNV), no município de Imbituba/SC.	Passarela	275,1		56,60 m	2,10 m	118,86 m²
50500.2916232022-32	EC5	Projeto Executivo de recuperação e implantação de passeios para pedestres nos viadutos sobre a linha férrea, sentido norte e sul, município de Araguari/MG, localizados no km 040+200 da rodovia BR-050/MG.	Reforço e Alargamento de OAE	40,2		39,00 m	13,60 m	530,40 m²
50500.2924592022-81	TER	Apuração de Haveres e Deveres - Cálculo de Indenização - Sinalização horizontal	Sinalização			180.000,00 m	-	-
50500.2928762022-23	RSP	Prestação de serviços técnicos especializados de engenharia consultiva, celebrado com a Agência Nacional de Transportes Terrestres (ANTT), para apoio ao desenvolvimento das atividades da Gerência de Engenharia Rodoviária (GEENG).	Posto de fiscalização rodoviária	71,86		0,00 m	-	396,00 m²
50500.2929052022-57	RSP	Anteprojeto de Implantação de Unidade Operacional da PRF, no km 032+200 da BR-101/SP (prevista no PER para o km 047+000), no município de Ubatuba/SP	Posto de fiscalização rodoviária	32,2		0,00 m	-	396,00 m²
50500.2929092022-35	RSP	Anteprojeto de Implantação de Unidade Operacional (UOP), no km 286+000 da BR-116/RJ (prevista no PER para o km 287+000), no município de Barra Mansa/RJ.	Posto de fiscalização rodoviária	286		0,00 m	-	396,00 m²
50500.2930112022-84	RSP	Anteprojeto de Implantação de Unidade Operacional (UOP) da PRF, no km 439+400 da BR-101/RJ (prevista no PER para o km 437+000), no município de Mangaratiba/RJ.	Posto de fiscalização rodoviária	439,4		0,00 m	-	396,00 m²
50500.2930202022-75	RSP	Anteprojeto de Implantação de Unidade Operacional (UOP) e Delegacia da PRF, no km 476+000 da BR-101/RJ, município de Angra dos Reis/RJ.	Posto de fiscalização rodoviária	476		0,00 m	-	679,30 m²
50500.2930352022-33	RSP	Anteprojeto de Implantação de Unidade Operacional (UOP), no km 396+400 da BR-101/RJ (prevista no PER para o km 397+000), no município de Itaguaí/RJ.	Posto de fiscalização rodoviária	396,4		0,00 m	-	-
50500.2930442022-24	RSP	Anteprojeto de Implantação de Unidade Operacional (UOP) da PRF, no km 325+700 da BR-116/RJ (prevista no PER para o km 326+000), no município de Resende/RJ.	Posto de fiscalização rodoviária	325,7		0,00 m	-	396,00 m²
50500.2944992023-48	CRO	Projeto Funcional - Área de Escape na Serra de São Vicente, km 349+500 da BR-364/MT - Extra-PER.	Área de Escape	349,5		343,00 m	20,50 m	7.031,50 m²
50500.2945002023-34	CRO	Projeto Executivo da Duplicação do trecho entre o km 522+100 ao km 559+000 da BR-163/MT. Item 3.2.1.1 do PER	Duplicação	522,1	559	36.900,00 m	12,20 m	450.180,00 m²
50500.2947702022-64	ECS	Regularização de acesso comercial, na faixa de domínio da Rodovia BR-392/RS, junto ao km 72+200, sentido Norte, de	Acesso	72,2		0,00 m	-	-

O PRESENTE DOCUMENTO É PARTE INTEGRANTE DA CERTIDÃO DE ACERVO TÉCNICO EXPEDIDA PELO CREA-SP.
CAT No: 2620250009843 - 06/06/2025 10:03:46 - Autenticação Digital: 0nx1GzAFJCCFC5UyUK1AnC10n5GC50ag.

PROCESSO	CONCESSIONÁRIA	ASSUNTO	TIPO DE OBRA	KM INICIAL	KM FINAL	COMPRIMENTO	LARGURA	AREA
		interesse de Alvorada Sistemas Agrícolas Ltda.						
50500.2948322022-38	ALS	Implantação de acesso às margens da Rodovia BR-101/SC, no km 149+200m, sentido Sul, município de Itapema/SC, de interesse de Seger Construtora e Incorporadora Ltda.	Acesso	149,2		65,00 m	7,20 m	468,00 m²
50500.2955152022-39	RSP	Anteprojeto de Implantação da Passarela Editora Brasil, localizada no km 224+109, da rodovia BR-116/SP - Lote 02.	Passarela	224,109		79,31 m	2,40 m	190,34 m²
50500.2955662022-61	VCO	Anteprojeto – Via Marginal - km 273+000 ao 275+900 (ID7), 276+700 ao 277+800 (ID 7A) e Obras de Melhorias, Pista sul, município de Imbituba/SC, da BR-101/SC.	Rua lateral/Via marginal	273	277,8	4.128,00 m	12,50 m	51.600,00 m²
50500.2968642022-78	VCO	Anteprojeto - Implantação Dispositivo em Desnível - km 403 +680 (PER) / km 401+850 (SNV), município de Maracajá/SC da Rodovia BR-101/SC.	Dispositivo em desnível	403,68		550,00 m	12,00 m	6.600,00 m²
50500.3009872016-72	EC5	Projeto Executivo - Retorno em Nível km 131+400, da BR-050/GO.	Retorno em nível	131,4		1.561,02 m	12,80 m	19.981,04 m²
50500.3009952016-19	EC5	Projeto Executivo - Retorno em Nível - km 107+200 - BR-050/GO - E-PER	Retorno em nível	107,2		0,00 m	-	-
50500.3010422023-05	VBR	Anteprojeto - Melhoria de acesso - Acesso nº 6, localizado no km 883+074 da BR-163/MT, município de Sinop/MT - 2º ano.	Acesso	883,074		280,00 m	11,40 m	3.192,00 m²
50500.3010512023-98	VBR	Anteprojeto - Melhoria de acesso - Acesso nº 13, localizado no km 938+100 da BR-163/MT, município de Itaúba/MT - 2º ano.	Acesso	938,1		360,00 m	11,40 m	4.104,00 m²
50500.3010672023-09	VBR	Anteprojeto - Melhoria de acesso - Acesso nº 14, localizado no km 944+787 da BR-163/MT, município de Sinop/MT - 2º ano.	Acesso	944,787		280,00 m	11,40 m	3.192,00 m²
50500.3010922023-84	VBR	Anteprojeto - Melhoria de acesso - Acesso nº 15, localizado no km 960+162 da BR -163/MT - Item 3.2.1.2 C – Obras de Melhorias.	Acesso	960,162		280,00 m	11,40 m	3.192,00 m²
50500.3014342023-66	VBR	Anteprojeto - Melhoria de acesso - Acesso nº 16, localizado no km 965+090 da BR-163/MT, município de Nova Santa Helena/MT - 2º ano.	Acesso	965,09		329,00 m	11,40 m	3.750,60 m²
50500.3014502023-59	VBR	Anteprojeto - Melhoria de acesso - Acesso nº 8, localizado no km 903+781 da BR-163/MT, município de Cláudia/MT - 2º ano.	Acesso	903,781		321,00 m	9,30 m	2.985,30 m²
50500.3014622023-83	VBR	Anteprojeto - Melhoria de acesso - Acesso nº 17, localizado no km 968+956 da BR-163/MT, município de Nova Santa Helena/MT - 2º ano.	Acesso	968,956		70,00 m	11,40 m	798,00 m²
50500.3014822023-54	VBR	Anteprojeto - Melhoria de acesso - Acesso nº 18, localizado no km 975+300 da BR -163/MT - Item 3.2.1.2 C – Obras de Melhorias.	Acesso	975,3		242,00 m	11,40 m	2.758,80 m²
50500.3014972023-12	VBR	Anteprojeto - Melhoria de acesso - Acesso nº 19, localizado no km 979+960 da BR-163/MT, município de Sinop/MT - 2º ano.	Acesso	979,96		280,00 m	11,40 m	3.192,00 m²

O PRESENTE DOCUMENTO É PARTE INTEGRANTE DA CERTIDÃO DE ACERVO TÉCNICO EXPEDIDA PELO CREA-SP.
CAT No: 2620250009843 - 06/06/2025 10:03:46 - Autenticação Digital: 0nx1GzAFJCCFC5UyUK1AnC10n5GC50ag.

PROCESSO	CONCESSIONÁRIA	ASSUNTO	TIPO DE OBRA	KM INICIAL	KM FINAL	COMPRIMENTO	LARGURA	AREA
50500.3015062023-75	VBR	Anteprojeto - Melhoria de acesso - Acesso nº 20, localizado no km 980+790 da BR-163/MT, município de Sinop/MT - 2º ano.	Acesso	980,79		280,00 m	11,40 m	3.192,00 m²
50500.3015222023-68	VBR	Anteprojeto - Melhoria de acesso - Acesso nº 21, localizado no km 981+620 da BR -163/MT - Item 3.2.1.2 C – Obras de Melhorias.	Acesso	981,62		280,00 m	11,40 m	3.192,00 m²
50500.3015412023-94	VBR	Anteprojeto - Melhoria de acesso - Acesso nº 22, localizado no km 999+981 da BR-163/MT, município de Terra Nova do Norte/MT - 2º ano.	Acesso	999,981		280,00 m	11,40 m	3.192,00 m²
50500.3017662023-41	VBR	Anteprojeto - Melhoria de acesso - Acesso nº 24, localizado no km 1002+740 da BR-163/MT, município de Sinop/MT - 2º ano.	Acesso	1002,74		280,00 m	11,40 m	3.192,00 m²
50500.3021282023-47	RSP	Consultoria para os Túneis da BR-101/RJ.	Tuneis			400,00 m	12,77 m	5.108,00 m²
50500.3021792023-79	ERM	Anteprojeto do Ponto de Parada e Descanso (PPD), km 513+600, Pista Norte, município de Ubaporanga - BR-116/MG - Item 3.4.5.	Ponto de Parada de Descanso	513,6		0,00 m	-	-
50500.3035262023-81	ECC	Projeto Executivo de Passarela no km 756+330 da BR-365/MG, TH 16, município de Ituiutaba/MG — Item PER 3.2.1.4 — Ano 4 — Contrato do Edital de Concessão nº 01/2019 — Ecovias do Cerrado.	Passarela	753,78		18,70 m	2,10 m	39,27 m²
50500.3035292023-14	ECC	Anteprojeto de Implantação da Passarela no km 057+050 da BR-364/GO, localizada no município de Cachoeira Alta - Trecho Homogêneo - 04.	Passarela	57,05		47,80 m	2,10 m	100,38 m²
50500.3038222023-81	VBR	Projeto Funcional do Acesso ao Porto de Itapacurá do km 1117+592 - BR-230/PA.	Dispositivo em nível			1.503,57 m	11,24 m	16.900,13 m²
50500.3077302023-71	CRO	Estudo de alteração da localização da passarela ID-4, do km 754,100 para o km 752,900 da Rodovia BR-163/MT, município de Sorriso/MT.	Passarela	754,1		30,00 m	2,00 m	60,00 m²
50500.3078462023-18	RSP	Item 3.1.3 Obras de Artes Especiais	Construção de OAE			24,00 m	14,90 m	357,60 m²
50500.3170992019-31	ECS	Cotações para contratação de link de comunicação nos Postos de Fiscalização de Rodovias e nos Postos de Pesagem	Orçamento			0,00 m	-	-
50500.3173062023-34	ERM	Anteprojeto de recuperação e implantação de passeio para pedestres – Passagem Superior – km 115+250 da BR-493/RJ – Externa.	Reforço e Alargamento de OAE	115,25		13,20 m	11,70 m	154,44 m²
50500.3173122023-91	ERM	Anteprojeto de recuperação e implantação de passeio para pedestres – Passagem Superior – km 115+250 da BR-493/RJ – Interna.	Reforço e Alargamento de OAE	115,25		13,20 m	11,70 m	154,44 m²
50500.3173172023-14	ERM	Anteprojeto de recuperação e implantação de passeio para pedestres – Passagem Superior – km 118+200 da BR-493/RJ – Externa.	Reforço e Alargamento de OAE	118,2		0,00 m	-	-
50500.3173192023-11	ERM	Anteprojeto de recuperação e implantação de passeio para pedestres – Passagem Superior – km 118+200 da BR-493/RJ – Interna.	Reforço e Alargamento de OAE	118,2		13,50 m	11,60 m	156,60 m²
50500.3173352023-04	ERM	Projeto Executivo de Recuperação e Implantação de Passeio para Pedestres –	Passarela	62,216		0,00 m	-	-

O PRESENTE DOCUMENTO É PARTE INTEGRANTE DA CERTIDÃO DE ACERVO TÉCNICO EXPEDIDA PELO CREA-SP.
CAT No: 2620250009843 - 06/06/2025 10:03:46 - Autenticação Digital: 0nx1GzAFJCCFC5UyUK1AnC10n5GC50ag.

PROCESSO	CONCESSIONÁRIA	ASSUNTO	TIPO DE OBRA	KM INICIAL	KM FINAL	COMPRIMENTO	LARGURA	AREA
		Passagem Inferior – Externa Km 061+720 (Antigo Km 062+216) da BR493/RJ						
50500.3173422023-06	ERM	Projeto Executivo de Recuperação e Implantação de Passeio para Pedestres – Passagem Inferior – Interna Km 061+720 (antigo Km 062+219) da BR493/RJ	Passarela	62,219		0,00 m	-	-
50500.3173512023-99	ERM	Anteprojeto de recuperação e implantação de passeio para pedestres – Passagem Superior – km 063+400 da BR-493/RJ – Externa.	Reforço e Alargamento de OAE	63,4		13,20 m	11,50 m	151,80 m²
50500.3173552023-77	ERM	Anteprojeto de Recuperação e Implantação de Passeio para Pedestres – Passagem Inferior – km 63+400 da BR-493/RJ – INTERNA - no município de Nova Iguaçu - Rio de Janeiro	Reforço e Alargamento de OAE	63,4		13,20 m	11,50 m	151,80 m²
50500.3213382023-34	VBR	Estudo técnico de proposta de localização dos acessos referentes a Frente de Ampliação de Capacidade e Melhorias previstas no PER - Acessos ano 3 - Item 3.2 do Programa de Exploração da Rodovias.	Ampliação de capacidade e melhorias			0,00 m	-	-
50500.3215942023-21	ERM	Anteprojeto de Implantação da Passarela de Pedestre localizada no Km 115,321 da BR-116/RJ.	Passarela	115,321		42,48 m	2,00 m	84,96 m²
50500.3229422023-88	ECC	Anteprojeto do alargamento e adequação de OAE, km 112+700, – Ponte sobre o Rio Doce - Rodovia BR-364/GO.	Reforço e Alargamento de OAE	112,7		65,40 m	9,75 m	637,65 m²
50500.3252682023-93	ERM	Anteprojeto - Implantação do Ponto de Parada e Descanso (PPD), km 209+800 (rodovia) / km 215+600 (projeto), Pista Norte, município de Seropédica - BR-116/RJ.	Ponto de Parada de Descanso	215,6		0,00 m	-	-
50500.3336292023-75	CRO	Projeto Executivo de implantação de Cabos de Fibra Óptica entre o km 640+000 ao km 855+000 da BR-163/MT –Frente de Serviços Operacionais – item 3.4.6.2 do PER	Fibra Óptica	640	855	215.000,00 m	-	-
50500.3437052023-51	EC1	Recapeamento do trecho da BR101/ES com 1,5km de extensão, que passa em frente ao Bairro Cidade Pomar	Pavimentação	260,28	261,65	1.370,00 m	-	-
50500.3437302019-58	ECS	Projeto executivo complementar da troca de aparelhos de apoio da ponte sobre o Arroio Evaristo, no km 429+569 da BR-116/RS	Manutenção e Recuperação de OAE			182,00 m	9,10 m	1.656,20 m²
50500.3488462023-60	VBR	Projeto Funcional do Acesso ao Porto de Santarenzinho do km 1096+420 - BR-230/PA	Dispositivo em nível			0,00 m	-	-
50500.3495972016-09	CRO	Projeto Executivo do Traçado do Contorno de Rondonópolis/MT na BR-163/MT	Contorno Rodoviário			22.600,00 m	22,40 m	506.240,00 m²
50500.3518572023-27	TER	Projeto de Decreto Legislativo n° 675/2017 - Sustar a aplicação dos arts. 1º, 2º, 4º e 5º da Resolução nº 5.339/2017 da ANTT.	Outros			0,00 m	-	-
50500.3587862023-93	MSV	Solicitação de cópia dos Projetos referentes às duplicações da BR-163 e BR-267/MS (MSVia)	Outros			0,00 m	-	-
50500.3636922019-50	VSL	Projeto Executivo Inspecionado referente à	Acesso	3,8		535,00 m	8,70 m	4.654,50 m²

O PRESENTE DOCUMENTO É PARTE INTEGRANTE DA CERTIDÃO DE ACERVO TÉCNICO EXPEDIDA PELO CREA-SP.
CAT No: 2620250009843 - 06/06/2025 10:03:46 - Autenticação Digital: 0nx1GzAFJCCFC5UyUK1AnC10n5GC50ag.

PROCESSO	CONCESSIONÁRIA	ASSUNTO	TIPO DE OBRA	KM INICIAL	KM FINAL	COMPRIMENTO	LARGURA	AREA
		Melhoria em Acesso - BR-101/RS – km 3+800 (PER) – Lado Direito - Prazo 4º a 5º Ano.						
50500.3637512019-90	VSL	Projeto Executivo Inspecionado referente a Implantação de Retorno em Nível km 006+850(PER), 006+940(SNV), BR-101/RS, município de Torres/RS - Item 3.2.1.2.	Retorno em nível	6,85		725,90 m	9,00 m	6.533,10 m²
50500.3637652019-11	VSL	Projeto Executivo Inspecionado - Retorno em nível - km 019+360 da Rodovia BR-101/RS.	Retorno em nível	19,36		678,23 m	9,00 m	6.104,07 m²
50500.3638232019-07	VSL	Inspeção Acreditada de Projeto Executivo referente à implantação da Passarela localizada no Km 019+970 da rodovia BR-101/RS - Item 3.2.1.2 - Obras de Melhorias - 4º ano.	Passarela	19,97		40,50 m	2,40 m	97,20 m²
50500.3638302019-09	VSL	Projeto Executivo Certificado – Retorno em Nível – km 21+940 BR101/RS – Ano 5	Dispositivo em nível	21,94		1.040,60 m	11,01 m	11.457,01 m²
50500.3638332023-11	TRA	Apuração de Haveres e Deveres - Contrato do Edital de Concessão nº 004/2013 - BR060/153/262/DF/GO/MG - CONCEBRA - Indenização de Danos ao Pavimento	Pavimentação			0,00 m	-	-
50500.3638372019-12	VSL	Inspeção Acreditada de Projeto Executivo referente à implantação da Passarela localizada no Km 22+680 da rodovia BR-101/RS - Item 3.2.1.2 - Obras de Melhorias - 4º ano.	Passarela	22,5		61,40 m	2,40 m	147,36 m²
50500.3638482019-01	VSL	Projeto Executivo Inspecionado - Implantação Passarela - BR-101/RS - km 023+750 - Concessionária ViaSul - Prazo 5º Ano.	Passarela	23,75		56,28 m	2,40 m	135,07 m²
50500.3638652019-30	VSL	Projeto Executivo Certificado – Retorno em Nível – km 31+800 BR101/RS – Ano 5	Retorno em nível	31,8		745,22 m	9,00 m	6.706,98 m²
50500.3638902019-13	VSL	Projeto Executivo Certificado – Interconexão do Tipo Diamante km 39+720 da BR-101/R	Dispositivo em desnível			40,00 m	9,00 m	360,00 m²
50500.3639512019-42	VSL	Projeto Executivo Inspecionado referente à Implantação de Interconexão Parcial	Dispositivo em nível	69,6		1.049,17 m	7,74 m	8.120,58 m²
50500.3639612019-88	VSL	Inspeção Acreditada de Projeto Executivo referente à implantação da Passarela localizada no Km 85+500 da rodovia BR-101/RS - Item 3.2.1.2 - Obras de Melhorias - 4º ano.	Passarela	85,5		59,99 m	2,40 m	143,98 m²
50500.3639702019-79	VSL	Projeto Executivo Inspecionado referente ao Melhoria de Retorno em Nível do km 86+240 (quilometragem do PER), e km 86+550 (quilometragem do SNV), da BR-101/RS - 4º a 5º Ano.	Retorno em nível	86,24		416,93 m	10,85 m	4.523,69 m²
50500.3639712019-13	VSL	Projeto Executivo Inspecionado referente à obra de melhoria em acesso do km 4+100 (quilometragem do PER), e do km 4+180 (quilometragem do SNV), na BR - 101/RS, Lado Esquerdo, Município de Torres/RS - Prazo 4º a 5º Ano.	Acesso	4,1		290,00 m	6,20 m	1.798,00 m²

O PRESENTE DOCUMENTO É PARTE INTEGRANTE DA CERTIDÃO DE ACERVO TÉCNICO EXPEDIDA PELO CREA-SP.
CAT No: 2620250009843 - 06/06/2025 10:03:46 - Autenticação Digital: 0nx1GzAFJCCFC5UyUK1AnC10n5GC50ag.

PROCESSO	CONCESSIONÁRIA	ASSUNTO	TIPO DE OBRA	KM INICIAL	KM FINAL	COMPRIMENTO	LARGURA	AREA
50500.3639982019-14	VSL	Projeto Executivo Inspecionado - Retorno em Nível - km 009+570, BR-101/RS - Prazo 5º Ano.	Retorno em nível	9,57		766,06 m	9,00 m	6.894,54 m²
50500.3640102019-26	VSL	Projeto Executivo Certificado – Retorno em Nível – km 84+750 BR101/RS – Ano 5	Dispositivo em nível			379,78 m	11,65 m	4.424,44 m²
50500.3640222019-51	VSL	Projeto Executivo Inspecionado - Implantação Passarela - BR-290/RS - km 069+350, localizada no município de Gravataí/RS - 4º ao 5º Ano.	Passarela	69,35		81,00 m	2,40 m	194,40 m²
50500.3640842019-62	VSL	Projeto Executivo Certificado - Passarela - km 098+100, BR-290/RS - Prazo 5º Ano.	Passarela	98,1		48,22 m	2,40 m	115,73 m²
50500.3641012019-61	VSL	Projeto Executivo Inspecionado - Implantação Passarela - BR-290/RS - km 071+000, localizada no município de Gravataí/RS - 4º ao 5º Ano.	Passarela	71		66,42 m	2,10 m	139,48 m²
50500.3641102019-52	VSL	Inspeção Acreditada do Projeto Executivo referente à Implantação da Passarela localizada no Km 94+900 da rodovia BR-290/RS - Item 3.2.1.2 - Obras de Melhorias - 4º ano.	Passarela	94,9		65,00 m	2,40 m	156,00 m²
50500.3644412019-92	VSL	Anteprojeto - Passarela - BR-386/RS - km 350+900 - Município de Estrela/RS - Prazo 6º ano.	Passarela	350,9		34,90 m	2,40 m	83,76 m²
50500.3644512019-28	VSL	Projeto Executivo Inspecionado - Passarela - km 385+100, BR-386/RS - Prazo 5º Ano.	Passarela	385,1		35,50 m	2,40 m	85,20 m²
50500.3644662019-96	VSL	Projeto Executivo Certificado da obra da Passarela localizada no km 410+300 da BR-386/RS	Passarela	410,3		26,00 m	2,40 m	62,40 m²
50500.3644742019-32	VSL	Implantação de Passarela - Prazo 4º ao 5º ano..	Passarela	414,5		35,00 m	2,30 m	80,50 m²
50500.3644912019-70	VSL	Projeto Executivo - Implantação de Passarela - Km 287+400 (PER) / Km 274+450 (SNV) (PER 6) - BR101/SC	Passarela	436		37,90 m	2,40 m	90,96 m²
50500.3645772019-01	VSL	Projeto Executivo Certificado – Passarela km 386+550 da BR-386/RS – ano 5	Passarela	386,55		27,00 m	2,40 m	64,80 m²
50500.3649002019-38	VSL	Anteprojeto - Interconexão Tipo Trevo Completo - BR-386/RS - km 390+800 - Prazo 4º ao 5º Ano.	Dispositivo em desnível	390,8		49,50 m	12,80 m	633,60 m²
50500.3652382019-33	VSL	Estudo sobre Ponto de Parada de Descanso para Caminhoneiros na Rodovia BR-290/RS.	Ponto de Parada de Descanso			0,00 m	-	-
50500.3652792019-20	VSL	Anteprojeto - Interconexão Tipo Diamante - BR-386/RS - km 432+900 (PER)/ km 434+800 (SNV) - Município de Nova Santa Rita/RS	Dispositivo em desnível	432,9		72,00 m	14,90 m	1.072,80 m²
50500.3657832019-20	ERM	Projeto Executivo Inspecionado referente à Interseção do km 439+860 (quilometragem do PER), e no km 441+410 (quilometragem do SNV), na BR-386/RS, no município de Canoas/RS.	Dispositivo em desnível	439,86		0,00 m	-	-
50500.3658302019-35	VSL	Projeto Executivo Inspecionado referente à Obra de Duplicação da Rodovia - BR-386/RS - km 243+600 ao km 269+200 - Prazo 5º ao 6º Ano.	Duplicação	243,6	269,2	25.600,00 m	-	-
50500.3659492019-16	VSL	Projeto Executivo Inspecionado - Faixa	Faixa Adicional	344,4	349,5	5.100,00 m	10,80 m	55.080,00 m²

O PRESENTE DOCUMENTO É PARTE INTEGRANTE DA CERTIDÃO DE ACERVO TÉCNICO EXPEDIDA PELO CREA-SP.
CAT No: 2620250009843 - 06/06/2025 10:03:46 - Autenticação Digital: 0nx1GzAFJCCFC5UyUK1AnC10n5GC50ag.

PROCESSO	CONCESSIONÁRIA	ASSUNTO	TIPO DE OBRA	KM INICIAL	KM FINAL	COMPRIMENTO	LARGURA	AREA
		Adicional - km 344+400 ao km 349+500 - Rodovia BR-386/RS						
50500.3660212019-41	VSL	Anteprojeto - Interconexões Tipo Diamante Invertido localizado na BR-386/RS, km 433+600, referente ao subitem 3.2.1.2 do PER - Prazo 4º Ano.	Dispositivo em desnível	433,6		72,00 m	14,90 m	1.072,80 m²
50500.3660492019-88	VSL	Projeto Executivo Inspecionado da Interconexão localizada na BR-386/RS, km 425+700, referente ao subitem 3.2.1.2 do PER- Prazo 5º Ano.	Dispositivo em desnível	425,7		0,00 m	-	-
50500.3660622019-37	VSL	Projeto Executivo Inspecionado - Interconexão Tipo Trombeta - BR-386/RS - km 352+580 - Prazo 4º ao 5º Ano	Dispositivo em desnível	352,58		74,00 m	11,40 m	843,60 m²
50500.3675552023-71	CRO	Apresentação do Projeto Executivo do Sistema de Circuito Fechado de TV ("CFTV") entre o km 640+800 ao km 855+000 da BR-163/MT –Frente de Serviços Operacionais – item 3.4.3.6 do PER	Circuito fechado de TV	640,8	855	214.200,00 m	-	-
50500.3683212023-41	RSP	Prefeitura de São José dos Campos (SEMOB) - Pleito do Anteprojeto de Ampliação de Capacidade da Região Metropolitana de São José dos Campos (RMSJC) na BR116/SP, entre os km 138 ao km 158.	Ampliação de capacidade e melhorias	138	158	20.000,00 m	-	-
50500.3707792023-60	VCO	Anteprojeto – Faixa adicional na BR-101/SC – km 345+800 - item 3.2.1.1 do PER	Faixa Adicional	345,8		1.038,00 m	4,70 m	4.878,60 m²
50500.3716322023-97	VCO	Anteprojeto de alargamento de OAE – Ponte sobre o Rio Cubículo, BR-101/SC, km 345+300 - item 3.1.3 do PER	Reforço e Alargamento de OAE	345,3		37,40 m	10,00 m	374,00 m²
50500.3718602023-67	CRO	Pleito - Alteração da localização da Passarela ID-02, do km 685+000 da Rodovia BR-163/MT, para o km 595+620 da Rodovia BR-163/MT - Concessionaria Nova Rota do Oeste S.A. - Contrato do Edital nº 003/2013.	Passarela	595,62		26,00 m	2,00 m	52,00 m²
50500.3718642023-45	CRO	Pleito - Alteração da localização da Passarela ID-01, do km 683+900 da Rodovia BR-163/MT, para o km 688+000 da Rodovia BR-163/MT - Concessionaria Nova Rota do Oeste S.A. - Contrato do Edital nº 003/2013.	Passarela			26,00 m	2,00 m	52,00 m²
50500.3721162019-01	TRA	Projeto Executivo de Implantação de Passarela de Pedestres - ID-08, localizada no km 30,50 da rodovia BR-060/DF, no bairro Engenho das Lages/DF, situado no Gama, município de Brasília/DF.	Passarela	0		44,02 m	2,00 m	88,04 m²
50500.3737992023-92	CRO	Pleito – Definição de Localização do Posto de Fiscalização da ANTT – Item 3.4.9 do PER	Base operacional			0,00 m	-	299,23 m²
50500.3745612023-84	TER	Projeto PIT da ligação Bingen- Quitandinha, município de Petrópolis/RJ	Acesso			235,00 m	12,20 m	2.867,00 m²
50500.3760212015-25	VBA	Projeto de Implantação da Passarela no km 464+800	Passarela			28,79 m	2,00 m	57,58 m²

O PRESENTE DOCUMENTO É PARTE INTEGRANTE DA CERTIDÃO DE ACERVO TÉCNICO EXPEDIDA PELO CREA-SP.
CAT No: 2620250009843 - 06/06/2025 10:03:46 - Autenticação Digital: 0nx1GzAFJCCFC5UyUK1AnC10n5GC50ag.

PROCESSO	CONCESSIONÁRIA	ASSUNTO	TIPO DE OBRA	KM INICIAL	KM FINAL	COMPRIMENTO	LARGURA	AREA
		da Rodovia Santos Dumont BR-116/BA						
50500.3766862019-62	TRA	Projeto de Interesse de Terceiros - PIT para a Implantação de Passarela de Pedestre, a ser localizada no km 439+500, na rodovia BR-262/MG, no município de Nova Serrana/MG.	Passarela	439,5		51,14 m	2,34 m	119,67 m²
50500.3771062019-54	VSL	Item 3.2.1.2 do PER - Implantação de Iluminação em Travessias Urbanas - Projeto Executivo - Rodovias BR-290/448/RS - Prazo 3º Ano	Iluminação			0,00 m	-	-
50500.3885202023-75	RSP	Projeto Funcional de Ampliação de Capacidade e Melhorias da Rodovia Presidente Dutra – BR-116/RJ – Segmento Homogêneo 2-11-RJ-22: km 290+800 ao 303+400 (PER) – km 298+185 ao 311+385 (SNV).	Ampliação de capacidade e melhorias			18.700,00 m	3,60 m	67.320,00 m²
50500.3927002015-41	VBA	Projeto AS BUILT Passarela no km 448+800 da Rodovia Santos Dumont – BR-116/BA.	Passarela	448,8		40,96 m	2,15 m	88,06 m²
50500.4058252016-20	VBA	Projeto Executivo - Recuperação da faixa de rolamento e Acostamentos e Implantação de Acostamentos e do pavimento nas Rodovias Estaduais BA-526 e BA-528.	Pavimentação			0,00 m	-	-
50500.4203282019-02	TBR	Projeto Executivo de Obras e Serviços não Obrigatórios da Rodovia BR-153/SP (Projeto de Drenagem)	Drenagem			0,00 m	-	-
50500.4239422019-18	ECP	Projeto Executivo e Orçamento - Reforço de Protensão Adicional das Aduelas no Momento Negativo.	Manutenção e Recuperação de OAE	81,1		13.290,00 m	26,60 m	353.514,00 m²
50500.4892342017-88	TRA	Projeto Executivo de Implantação da Obra de Passarela de Pedestres (ID-37), localizada no km 368+510, no município de Juatuba/MG.	Passarela	368,51		42,20 m	2,30 m	97,06 m²
50500.5286612017-99	ECS	Projeto Executivo e Orçamento - Implantação de Dispositivos de Segurança (Defensas Metálicas) - Termo de Ajuste de Conduta (TAC).	Dispositivo de segurança			0,00 m	-	-
50500.5376182017-14	EC1	Retificação de traçado do trecho do km 349 ao 352 da rodovia BR-101/ES - Est. 2082 a 2093.	Correção de traçado	349	352	220,00 m	19,40 m	4.268,00 m²
50500.5464562017-13	CRO	Projeto Executivo e Orçamento do Retorno em Nível no Km 08+000m, BR-163/MT.	Retorno em nível	8		1.303,43 m	10,30 m	13.425,33 m²
50500.5469512017-14	CRO	Projeto Executivo e Orçamento do Retorno em Nível no Km 21+000m, BR-163/MT.	Retorno em nível	21		1.087,33 m	10,30 m	11.199,50 m²
50500.5469542017-58	CRO	Projeto Executivo e Orçamento do Retorno em Nível no Km 39+700m, BR-163/MT.	Retorno em nível	39,7		1.063,39 m	10,30 m	10.952,92 m²
50500.5469732017-84	CRO	Projeto Executivo e Orçamento do Retorno em Nível no Km 61+900m, BR-163/MT.	Retorno em nível	61,9		741,20 m	10,30 m	7.634,36 m²
50500.5469752017-73	CRO	Projeto Executivo e Orçamento do Retorno em Nível no Km 72+000m, BR-163/MT.	Retorno em nível	72		812,11 m	10,30 m	8.364,73 m²
50500.5469772017-62	CRO	Projeto Executivo e Orçamento do Retorno em	Retorno em nível	65		1.095,18 m	20,60 m	22.560,71 m²

O PRESENTE DOCUMENTO É PARTE INTEGRANTE DA CERTIDÃO DE ACERVO TÉCNICO EXPEDIDA PELO CREA-SP.
CAT No: 2620250009843 - 06/06/2025 10:03:46 - Autenticação Digital: 0nx1GzAFJCCFC5UyUK1AnC10n5GC50ag.

PROCESSO	CONCESSIONÁRIA	ASSUNTO	TIPO DE OBRA	KM INICIAL	KM FINAL	COMPRIMENTO	LARGURA	AREA
		Nível no Km 65+000m, BR-163/MT.						
50500.9829152018-00	TRA	Projeto Executivo de Implantação de Passarela Para Pedestres ID-11, localizada no km 61+500 da rodovia da BR-060/GO, no município de Abadiânia/GO .	Passarela	61,1		56,80 m	2,30 m	130,64 m²
505000651592021-40	VCO	Anteprojeto - Vias Marginais e Conflitos Frontais, localizadas entre o km 271+300 e km 278+100 da BR-101/SC, item 3.2.1.2 - Obras de Melhorias – 3º ano - Binário Bloco 1.	Rua lateral/Via marginal	271,3	278,1	6.800,00 m	-	-
505001260402022-31	EC5	Projeto Executivo de recuperação e implantação de passeio para pedestre no viaduto de retorno - BR-050/MG - km 006+950 - Uberlândia/MG.	Manutenção e Recuperação de OAE	47,3		48,00 m	13,40 m	643,20 m²
50501.3213462018-11	TRA	Projeto Executivo de Implantação de Passarela para Pedestres ID-30, localizada no km 36+660 da BR-153/MG, no município de Canápolis/MG.	Passarela	36,66		28,00 m	2,30 m	64,40 m²
50505.0001312020-36	AFL	Análise preliminar da responsabilidade da inexecução das obras do 13º ano de concessão - Concessionária Autopista Fluminense S/A.	Outros			0,00 m	-	-
50505.0079302024-67	ARA	Anteprojeto de implantação de Base de Serviços Operacionais (BSO), Serviço de Atendimento ao Usuário (SAU) - NR 05 e Melhorias, km 294+400 Rodovia BR 277/PR - Prudentópolis	Base operacional			0,00 m	-	298,13 m²
50505.0079592024-49	ARA	Anteprojeto de implantação de Base de Serviços Operacionais (BSO), Serviço de Atendimento ao Usuário (SAU) - NR 07 e Melhorias, km 202+380 Rodovia BR 373/PR - Imbituva	Base operacional			0,00 m	-	298,13 m²
50505.0692482020-34	TER	Esclarecimento dos quantitativos de escavação (volumes escavados, tratamentos e suportes) dos segmentos do túnel não acessados nos estudos e levantamentos da obra da Nova Subida da Serra (NSS) de Petrópolis/RJ - Objeto 1 do TED nº 003/2018/ANTT.	Tuneis	78,5	103,5	4.129,00 m	16,54 m	68.293,66 m²
50505.1410162015-53	ECP	Projeto Executivo e Orçamento - Manutenção da Passarelas de Pedestres e do Ponto de Ônibus com Baia localizado no km 322+200 da BR-101-RJ.	Manutenção e Recuperação de OAE	322,2		263,30 m	2,30 m	605,59 m²
50505.1410162015-53	ECP	Projeto e Orçamento da Passarela de Pedestre, Ponto de Ônibus e Baia, localizado no km 322+200m da BR-101/RJ.	Passarela	322,2		263,30 m	2,30 m	605,59 m²
50510.0024022022-81	ECC	Projetos Executivos das obras da Frente de Ampliação de Capacidade e Manutenção do Nível de Serviço- Solicitação de esclarecimentos.	Ampliação de capacidade e melhorias			0,00 m	-	-
50510.0229372016-20	AFD	Custos Relacionados (Conservação, Manutenção e Monitoração) referente ao projeto executivo da implantação da faixa adicional do km 048+720 ao km 050+370, Pista Sul, da BR-381/SP - Trecho 03	Custos Relacionados (Manutenção, Conservação e Monitoração)	48,72	50,37	1.650,00 m	7,60 m	12.540,00 m²

O PRESENTE DOCUMENTO É PARTE INTEGRANTE DA CERTIDÃO DE ACERVO TÉCNICO EXPEDIDA PELO CREA-SP.
CAT No: 2620250009843 - 06/06/2025 10:03:46 - Autenticação Digital: 0nx1GzAFJCCFC5UyUK1AnC10n5GC50ag.

PROCESSO	CONCESSIONÁRIA	ASSUNTO	TIPO DE OBRA	KM INICIAL	KM FINAL	COMPRIMENTO	LARGURA	AREA
50510.0229372016-20	AFD	PROJETO EXECUTIVO DA IMPLANTAÇÃO DA FAIXA ADICIONAL DO KM 048+720 AO KM 050+370, NA PISTA SUL DA BR 381/SP	Faixa adicional	48,72	50,37	1.650,00 m	7,60 m	12.540,00 m²
50510.0229402016-43	AFD	Custos Relacionados (Conserva, Manutenção e Monitoração) - Projeto Executivo de implantação da Faixa Adicional do km 52+140 ao km 54+080, Pista Sul, da BR-381/SP	Custos Relacionados (Manutenção, Conservação e Monitoração)	52,14	54,08	1.940,00 m	7,60 m	14.744,00 m²
50510.0229402016-43	AFD	Projeto Executivo de implantação da Faixa Adicional do km 52+140 ao km 54+080, Pista Sul, da BR-381/SP	Faixa adicional	52,14	54,08	1.940,00 m	7,60 m	14.744,00 m²
50510.0322752021-63	ECC	Projeto Funcional do dispositivo tipo Rotatória Alongada, localizada no km 756+400 da BR-365/MG, entroncamento com a BR-154/MG, município de Ituiutaba/MG. - Transferência e Arrolamento do Segmento - Contrato do Edital de Concessão nº 01/2019.	Dispositivo em nível	756,4		0,00 m	-	-
50515.0049632013-83	TBR	Projeto Executivo referente à Recuperação de Dispositivos de Segurança da BR-153/SP - Item 1.2.2.1 do PER	Dispositivo de segurança			0,00 m	-	-
50515.0145292017-35	AFD	Custos Relacionados (Conserva, Manutenção e Monitoração) - Faixa Adicional do km 56+200 ao km 65+800, Pista Sul, BR-381/SP	Custos Relacionados (Manutenção, Conservação e Monitoração)	56,2	65,8	9.600,00 m	7,60 m	72.960,00 m²
50515.0145292017-35	AFD	Projeto Executivo da Implantação da Faixa Adicional do km 56+200 ao km 65+800, Pista Sul, BR-381/SP	Faixa adicional	56,2	65,8	9.600,00 m	7,60 m	72.960,00 m²
50515.0147902017-35	AFD	Custos Relacionados (Conserva, Manutenção e Monitoração) - Faixa Adicional do km 048+810 ao Km 058+860, Pista Norte, da BR 381-SP - Trecho 3.	Custos Relacionados (Manutenção, Conservação e Monitoração)	48,81	58,86	10.050,00 m	7,60 m	76.380,00 m²
50515.0147902017-35	AFD	Projeto Executivo da Implantação da Faixa Adicional do km 048+810 ao Km 058+860, Pista Norte, da BR 381-SP - Trecho 3.	Faixa adicional	48,81	58,86	10.050,00 m	7,60 m	76.380,00 m²
50515.0488912015-48	TBR	Projeto Executivo e Orçamento - Obra de Duplicação - km 162+000 ao km 195+000 - BR-153/SP - Lote 3 - Item 5.2.1.F (Extra-PER) - Contrato do Edital de Concessão nº 005/2007 - Transbrasiliana Concessionária de Rodovia S.A	Duplicação	162	195	33.000,00 m	-	-
50515.0543112016-32	AFD	Custos Relacionados (Conserva, Manutenção e Monitoração) - Faixa Adicional do km 35+360 ao km 41+000, Pista Norte, da BR-381/SP	Custos Relacionados (Manutenção, Conservação e Monitoração)	35,36	41	5.640,00 m	7,60 m	42.864,00 m²
50515.0543112016-32	AFD	Projeto Executivo de implantação da Faixa Adicional do km 35+360 ao km 41+000, Pista Norte, da BR-381/SP	Faixa adicional	35,36	41	5.640,00 m	7,60 m	42.864,00 m²

O PRESENTE DOCUMENTO É PARTE INTEGRANTE DA CERTIDÃO DE ACERVO TÉCNICO EXPEDIDA PELO CREA-SP.
CAT No: 2620250009843 - 06/06/2025 10:03:46 - Autenticação Digital: 0nx1GzAFJCCFC5UyUK1AnC10n5GC50ag.

PROCESSO	CONCESSIONÁRIA	ASSUNTO	TIPO DE OBRA	KM INICIAL	KM FINAL	COMPRIMENTO	LARGURA	AREA
50515.0704562016-81	AFD	Custos Relacionados (Conserva, Manutenção e Monitoração) -Faixa Adicional do km 22+300 ao km 41+000, Pista Sul, da BR-381/SP	Custos Relacionados (Manutenção, Conservação e Monitoração)	22,3	41	18.700,00 m	7,60 m	142.120,00 m²
50515.0704562016-81	AFD	Projeto Executivo de implantação da Faixa Adicional do km 22+300 ao km 41+000, Pista Sul, da BR-381/SP	Faixa adicional	22,3	41	18.700,00 m	7,60 m	142.120,00 m²
50515.1214752016-82	ARB	Complementação da pavimentação nos intervalos das OAEs da Serra do Cafezal - 4ª Faixa nos seguimentos em aclive e 3ª Faixa nos segmentos em declive (Lote 4).	Faixa adicional			4.500,00 m	-	-
50515.2005082013-15	TBR	Alteração de Projeto de Melhoria de Interseção existente no km 107+700 da BR-153/SP.	Dispositivo em nível	107,7		1.493,05 m	10,03 m	14.975,29 m²
505150488912015- 48	TBR	Projeto Executivo de Duplicação km 162+000 ao km 195+000 Objeção Lote 03	Duplicação			33.000,00 m	-	-
50520.3264982019- 55	VSL	Projeto Funcional Objeção Implantação da Unidade Operacional (UOP) e Delegacia da Polícia Rodoviária Federal (PRF) Objeção km 388+700 da BRObjeção 386/RS Objeção Município de Lajeado/RS.	Posto de fiscalização rodoviária			0,00 m	-	453,76 m²
50520.3264982019-55	VSL	Projeto Executivo com Orçamento Inspecionado - Implantação da Unidade Operacional (UOP) e Delegacia da Polícia Rodoviária Federal (PRF) - km 388+700 da BR-386/RS - Município de Lajeado/RS	Base operacional			0,00 m	-	453,76 m²
50545.3082922019- 65	ALS	Projeto Executivo do Ponto de Parada e Descanso (PPD) Objeção Localizado na Praça de Pedágio Desativada do km 220 da BRObjeção 101/SC no Município de Palhoça/SC	Ponto de Parada de Descanso			0,00 m	-	-
50545.3082922019-65	ALS	Custos Relacionados (Conserva, Manutenção e Monitoração) Objeção Projeto Executivo do Ponto de Parada e Descanso (PPD) Objeção Localizado na Praça de Pedágio Desativada do km 220 da BRObjeção 101/SC no Município de Palhoça/SC	Custos Relacionados (Manutenção, Conservação e Monitoração)	219		0,00 m	-	-

QUANTITATIVOS DE SERVIÇOS ANALISADOS

CÓDIGO	ORIGEM	DESCRIÇÃO	UNIDADE	TOTAL
379	SINAPI	ARRUELA QUADRADA EM ACO GALVANIZADO, DIMENSAO = 38 MM,	UND	4,00
406	SINAPI	FITA ACO INOX PARA CINTAR POSTE, L = 19 MM, E = 0,5 MM	RL	2,00
417	SINAPI	ALCA PREFORMADA DE DISTRIBUICAO, EM ACO	UND	15,00
425	SINAPI	GRAMPO METALICO TIPO OLHAL PARA HASTE DE ATERRAMENTO DE	UND	23,00
427	SINAPI	ALCA PREFORMADA DE CONTRA POSTE, EM ACO GALVANIZADO,	PÇ	2,00
429	SINAPI	PARAFUSO M16 EM ACO GALVANIZADO, COMPRIMENTO = 300	UND	4,00
868	SINAPI	CABO DE COBRE NU 25 MM2 MEIO-DURO	M	69,00
933	DAER/RS	CURA PLACA DE CONCRETO	M²	72,74
1049	SINAPI	CABECOTE PARA ENTRADA DE LINHA DE ALIMENTACAO PARA	PÇ	4,00
1068	SINAPI	CAIXA PARA MEDICAO COLETIVA TIPO L, PADRAO BIFASICO OU	PÇ	2,00
1091	SINAPI	ARMACAO VERTICAL COM HASTE E CONTRA-PINO, EM CHAPA DE ACO	UND	2,00
1096	SINAPI	ARMACAO VERTICAL COM HASTE E CONTRA-PINO, EM CHAPA DE ACO	UND	2,00
1564	SINAPI	GRAMPO PARALELO METALICO PARA CABO DE 6 A 50 MM2, COM 2	UND	15,00
1576	SINAPI	TERMINAL A COMPRESSAO EM COBRE ESTANHADO PARA CABO 25 MM2, 1	UND	23,00
1588	SINAPI	TERMINAL METALICO A PRESSAO PARA 1 CABO DE 50 MM2, COM 1	PÇ	15,00
1901	SINAPI	LUVA EM PVC RIGIDO ROSCAVEL, DE 1/2", PARA ELETRODUTO	PÇ	8,00
2489	SINAPI	CONECTOR RETO DE ALUMINIO PARA ELETRODUTO DE 2", PARA ADAPTAR	UND	36,00
2510	SINAPI	RELE FOTOELETRICO INTERNO E EXTERNO BIVOLT 1000 W, DE	UND	4,00

O PRESENTE DOCUMENTO É PARTE INTEGRANTE DA CERTIDÃO DE ACERVO TÉCNICO EXPEDIDA PELO CREA-SP.
CAT No: 2620250009843 - 06/06/2025 10:03:46 - Autenticação Digital: 0nx1GzAFJCCFC5UyUK1AnC10n5GC50ag.

CÓDIGO	ORIGEM	DESCRIÇÃO	UNIDADE	TOTAL
2680	SINAPI	ELETRODUTO DE PVC RIGIDO ROSCAVEL DE 1 1/2 ", SEM LUVA	M	24,00
3398	SINAPI	ISOLADOR DE PORCELANA, TIPO ROLDANA, DIMENSOES DE *72* X	UND	25,00
3405	SINAPI	ISOLADOR DE PORCELANA SUSPENSO, DISCO TIPO GARFO	UND	1,00
5056	SINAPI	POSTE DE CONCRETO DUPLO T ,TIPO B, 500 KG, H = 9 M (NBR	UND	1,00
5057	SINAPI	POSTE DE CONCRETO DUPLO T, TIPO B, 300 KG, H = 10 M (NBR	UND	2,00
5928	SINAPI	MONTANTE DUPLO EM ACO NAVAL PARA DIVISORIA DE 35MM (JOGO)	CHP	69,00
7273	DAER/RS	REFLETIVO PRISMÁTICO P/ DEFENSA METÁLICAS -	UND	3,00
10527	SINAPI	LOCACAO DE ANDAIME METALICO TUBULAR DE ENCAIXE, TIPO DE TORRE, COM LARGURA DE 1 ATE 1,5 M E ALTURA DE *1,00* M	M.MÊS	270,00
12082	SINAPI	CHAVE BLINDADA TRIPOLAR PARA MOTORES, DO TIPO FACA, COM	UN	2,00
13343	SINAPI	KIT DE MATERIAIS PARA BRACADEIRA PARA FIXACAO EM	UND	15,00
15428	DAER/RS	TERMINAL ABSORVEDOR DE ENERGIA - IMPLANTAÇÃO E FORNECIMENTO	UND.	9,00
15430	DAER/RS	FORNECIMENTO E IMPLANTAÇÃO DE ELEMENTO REFLETIVO PRISMÁTICO PARA DEFENSAS	UND.	257,00
34616	SINAPI	DISJUNTOR TIPO DIN/IEC, BIPOLAR DE 6 ATE 32A	UND	21,00
34709	SINAPI	DISJUNTOR TIPO DIN/IEC, TRIPOLAR DE 10 ATE 50A	UND	4,00
34729	SINAPI	DISJUNTOR TERMICO E MAGNETICO AJUSTAVEIS, TRIPOLAR DE 100	UND	2,00
39189	SINAPI	BUCHA DE REDUCAO EM ALUMINIO, COM ROSCA, DE 1 1/2" X 3/4",	PÇ	2,00
39197	SINAPI	BUCHA DE REDUCAO EM ALUMINIO, COM ROSCA, DE 2 1/2" X 1 1/4",	UND	8,00
39258	SINAPI	CABO MULTIPOLAR DE COBRE, FLEXIVEL, CLASSE 4 OU 5,	M	330,00
39263	SINAPI	CABO MULTIPOLAR DE COBRE, FLEXIVEL, CLASSE 4 OU 5,	M	100,00
39264	SINAPI	CABO MULTIPOLAR DE COBRE, FLEXIVEL, CLASSE 4 OU 5,	M	470,00
39467	SINAPI	DISPOSITIVO DPS CLASSE II, 1 POLO, TENSAO MAXIMA DE 175 V,	UND	2,00
39746	SINAPI	CHUMBADOR DE ACO, 1" X 600 MM, PARA POSTES DE ACO COM BASE,	UND	188,00
39809	SINAPI	CAIXA PARA MEDIDOR POLIFASICO, EM POLICARBONATO	UND	4,00
41246	DER/ES	RAMPA DE PEDESTRES, COM PISO EM LADRILHO HIDRÁULICO PODOTÁTIL	M	258,24
42050	DER/ES	TELA DE AÇO GALVANIZADO ,EM MALHA HEXAGONAL DE DUPLA TORÇÃO, TIPO 8,0CM X 10,0CM, COM FIOS DE DIÂMETRO 2,7MM, TUDO INCLUÍDO, FORNECIMENTO E EXECUÇÃO	M2	480,00
56499	SIURB_INSUMO	LUMINÁRIA HERMÉTICA TIPO LED DE 150 W - LUMINARIA TIPO PUBLICA,TIPO PETALA,MATERIAL ALUMINIO INJETADO A ALTA PRESSAO - TECNOWATT	UND	22,00
68328	SINAPI	JUNTA DE DILATACAO COM ISOPOR 10 MM	M2	25,14
72124	SINAPI	IMPERMEABILIZACAO DE SUPERFICIE COM MASTIQUE ELASTICO A BASE DE SILICONE, POR VOLUME.	DM³	353,61
72208	SINAPI	CARGA MECANIZADA E REMOCAO E ENTULHO COM TRANSPORTE ATE 1KM	M³	14.460,76
83669	SINAPI	FORNECIMENTO/INSTALACAO MANTA BIDIM RT-16	M2	182,43
83769	SINAPI	ESCORAMENTO DE MADEIRA EM VALAS, TIPO PONTALETEAMENTO	M²	123.370,51
84656	SINAPI	TRATAMENTO EM CONCRETO COM ESTUQUE E LIXAMENTO	M²	20,34
91864	SINAPI	ELETRODUTO RÍGIDO ROSCÁVEL, PVC, DN 32 MM (1"), PARA CIRCUITOS TERMINAIS, INSTALADO EM FORRO - FORNECIMENTO E INSTALAÇÃO. AF_12/2015	M	2,00
91893	SINAPI	CURVA 90 GRAUS PARA ELETRODUTO, PVC, ROSCÁVEL, DN 32 MM (1"), PARA CIRCUITOS TERMINAIS, INSTALADA EM FORRO - FORNECIMENTO E INSTALAÇÃO. AF_12/2015	UND	1,00
91895	SINAPI	CURVA 180 GRAUS PARA ELETRODUTO, PVC, ROSCÁVEL, DN 32 MM (1"), PARA CIRCUITOS TERMINAIS, INSTALADA EM FORRO - FORNECIMENTO E INSTALAÇÃO. AF_12/2015	UND	1,00
91927	SINAPI	CABO DE COBRE FLEXÍVEL ISOLADO, 2,5 MM², ANTI-CHAMA 0,6/1,0 KV, PARA CIRCUITOS TERMINAIS - FORNECIMENTO E INSTALAÇÃO. AF_12/2015	M	255,00
91929	SINAPI	CABO DE COBRE FLEXÍVEL ISOLADO, 4 MM², ANTI-CHAMA 0,6/1,0 KV, PARA CIRCUITOS TERMINAIS - FORNECIMENTO E INSTALAÇÃO. AF_12/2015	M	3.772,00
91935	SINAPI	CABO DE COBRE FLEXÍVEL ISOLADO, 16 MM², ANTI-CHAMA 0,6/1,0 KV, PARA CIRCUITOS TERMINAIS - FORNECIMENTO E INSTALAÇÃO. AF_12/2015	M	6,00
93653	SINAPI	DISJUNTOR MONOPOLAR TIPO DIN, CORRENTE NOMINAL DE 10A - FORNECIMENTO E INSTALAÇÃO. AF_04/2016	UN	19,00
93671	SINAPI	DISJUNTOR TRIPOLAR TIPO DIN, CORRENTE NOMINAL DE 32A - FORNECIMENTO E INSTALAÇÃO. AF_04/2016	UN	2,00
94273	SINAPI	ASSENTAMENTO DE GUIA (MEIO-FIO) EM TRECHO RETO, CONFECCIONADA EM CONCRETO PRÉ-FABRICADO, DIMENSÕES 100X15X13X30 CM (COMPRIMENTO X BASE INFERIOR X BASE SUPERIOR X ALTURA), PARA VIAS URBANAS (USO VIÁRIO). AF_06/2016	M	17,00
94990	SINAPI	EXECUÇÃO DE PASSEIO (CALÇADA) OU PISO DE CONCRETO COM CONCRETO MOLDADO IN LOCO, FEITO EM OBRA, ACABAMENTO CONVENCIONAL, NÃO ARMADO. AF_07/2016	M3	38,00
94992	SINAPI	EXECUÇÃO DE PASSEIO (CALÇADA) OU PISO DE CONCRETO COM CONCRETO MOLDADO IN LOCO, FEITO EM OBRA, ACABAMENTO CONVENCIONAL, ESPESSURA 6 CM, ARMADO. AF_07/2016	M2	1.014,16
95746	SINAPI	ELETRODUTO DE AÇO GALVANIZADO, CLASSE LEVE, DN 25 MM (1"), APARENTE, INSTALADO EM TETO - FORNECIMENTO E INSTALAÇÃO. AF_11/2016_P	M	5,00
95748	SINAPI	ELETRODUTO DE AÇO GALVANIZADO, CLASSE SEMI PESADO, DN 40 MM (1 1/2), APARENTE, INSTALADO EM TETO - FORNECIMENTO E INSTALAÇÃO. AF_11/2016_P	M	20,00
96985	SINAPI	HASTE DE ATERRAMENTO 5/8 PARA SPDA - FORNECIMENTO E INSTALAÇÃO. AF_12/2017	UND	24,00

O PRESENTE DOCUMENTO É PARTE INTEGRANTE DA CERTIDÃO DE ACERVO TÉCNICO EXPEDIDA PELO CREA-SP.
CAT No: 2620250009843 - 06/06/2025 10:03:46 - Autenticação Digital: 0nx1GzAFJCCFC5UyUK1AnC10n5GC50ag.

CÓDIGO	ORIGEM	DESCRIÇÃO	UNIDADE	TOTAL
97064	SINAPI	MONTAGEM E DESMONTAGEM DE ANDAIME TUBULAR TIPO “TORRE” (EXCLUSIVE ANDAIME E LIMPEZA)	M	1.200,00
97668	SINAPI	ELETRODUTO FLEXÍVEL CORRUGADO, PEAD, DN 63 (2") - FORNECIMENTO E INSTALAÇÃO. AF_04/2016	M	560,00
98397	SINAPI	PINTURA ANTICORROSIVA	M²	1.824,58
98575	SINAPI	TRATAMENTO DE JUNTA DE DILATAÇÃO, COM TARUGO DE POLIETILENO E SELANTE PU, INCLUSO PREENCHIMENTO COM ESPUMA EXPANSIVA PU	M	6,61
100556	SINAPI	CAIXA DE PASSAGEM PARA TELEFONE 15X15X10CM (SOBREPOR), FORNECIMENTO E INSTALACAO. AF_11/2019	UND	18,00
100578	SINAPI	ASSENTAMENTO DE POSTE DE CONCRETO COM COMPRIMENTO NOMINAL DE 9 M, CARGA NOMINAL MENOR OU IGUAL A 1000 DAN, ENGASTAMENTO SIMPLES COM 1,5 M DE SOLO (NÃO INCLUI FORNECIMENTO). AF_11/2019	UND	1,00
100620	SINAPI	POSTE DE AÇO CONICO CONTÍNUO CURVO SIMPLES, FLANGEADO, H=9M, INCLUSIVE LUMINÁRIA, SEM LÂMPADA - FORNECIMENTO E INSTALACAO. AF_11/2019	UND	34,00
101094	SINAPI	PISO PODOTÁTIL, DIRECIONAL OU ALERTA, ASSENTADO SOBRE ARGAMASSA. AF_05/2020	M	1.110,92
101500	SIURB-INFRA	CURA QUÍMICA	M²	217,27
101538	SINAPI	ARMAÇÃO SECUNDÁRIA, COM 1 ESTRIBO E 1 ISOLADOR - FORNECIMENTO E INSTALAÇÃO. AF_07/2020	UN	26,00
101540	SINAPI	ARMAÇÃO SECUNDÁRIA, COM 3 ESTRIBOS E 3 ISOLADORES - FORNECIMENTO E INSTALAÇÃO. AF_07/2020	UN	26,00
101637	SINAPI	BRAÇO PARA ILUMINAÇÃO PÚBLICA, EM TUBO DE AÇO GALVANIZADO, COMPRIMENTODE 1,50 M, PARA FIXAÇÃO EM POSTE METÁLICO - FORNECIMENTO E INSTALAÇÃO. AF_08/2020	UND	16,00
101642	SINAPI	LÂMPADA VAPOR DE MERCÚRIO 125 W - FORNECIMENTO E INSTALAÇÃO. AF_08/2020	UND	11,00
101658	SINAPI	LUMINARIA LED	PÇ	24,00
101875	SINAPI	QUADRO DE DISTRIBUIÇÃO DE ENERGIA EM CHAPA DE AÇO GALVANIZADO, DE EMBUTIR, COM BARRAMENTO TRIFÁSICO, PARA 12 DISJUNTORES DIN 100A - FORNECIMENTO E INSTALAÇÃO. AF_10/2020	UND	3,00
101893	SINAPI	DISJUNTOR TRIPOLAR TIPO NEMA, CORRENTE NOMINAL DE 10 ATÉ 50A - FORNECIMENTO E INSTALAÇÃO. AF_10/2020	UND	6,00
101894	SINAPI	DISJUNTOR TRIPOLAR TIPO NEMA, CORRENTE NOMINAL DE 60 ATÉ 100A - FORNECIMENTO E INSTALAÇÃO. AF_10/2020	UND	1,00
101938	SINAPI	CAIXA DE PROTEÇÃO PARA MEDIDOR MONOFÁSICO DE EMBUTIR - FORNECIMENTO EINSTALAÇÃO. AF_10/2020_P	UND	1,00
102363	SINAPI	ALAMBRADO EM TUBOS DE ACO GALVANIZADO, COM COSTURA, DIN 2440, DIAMETRO 2", ALTURA 3M, FIXADOS A CADA 2M EM BLOCOS DE CONCRETO, COM TELA DE ARAME GALVANIZADO REVESTIDO COM PVC, FIO 12 BWG E MALHA 7,5X7,5CM	M²	4,80
307084	SICRO	LÁBIOS POLIMÉRICOS EM JUNTA DE PAVIMENTO DE CONCRETO - L = 20 MM E H = 30 MM - CONFECÇÃO E ASSENTAMENTO	M	50,80
307731	SICRO	APARELHO DE APOIO DE NEOPRENE FRETADO PARA ESTRUTURAS MOLDADAS NO LOCAL - FORNECIMENTO E INSTALAÇÃO	DM³	313,28
307732	SICRO	APARELHO DE APOIO DE NEOPRENE FRETADO PARA ESTRUTURAS PRÉ-MOLDADAS - FORNECIMENTO E INSTALAÇÃO	DM³	200,24
307733	SICRO	JUNTA DE DILATAÇÃO EM ELASTÔMERO E PERFIL VV - L = 20 MM E H = 40 MM - FORNECIMENTO E INSTALAÇÃO	M	121,52
307734	SICRO	JUNTA DE DILATAÇÃO EM PERFIL EXTRUDADO DE BORRACHA VULCANIZADA DE 25 X 50 MM - FORNECIMENTO E INSTALAÇÃO	M	103,14
307735	SICRO	JUNTA DE DILATAÇÃO EM PERFIL EXTRUDADO DE BORRACHA VULCANIZADA DE 35 X 60 MM - FORNECIMENTO E INSTALAÇÃO	M	118,94
307737	SICRO	JUNTA DE DILATAÇÃO EM ELASTÔMERO E PERFIL VV - L = 50 MM E H = 80 MM - FORNECIMENTO E INSTALAÇÃO	M	71,00
308265	SICRO	APARELHO DE APOIO METÁLICO ESFÉRICO FIXO COM CAPACIDADE DE 8.500 KN - FORNECIMENTO E INSTALAÇÃO	UN	4,00
308275	SICRO	APARELHO DE APOIO METÁLICO ESFÉRICO UNIDIRECIONAL COM CAPACIDADE DE 4.000 KN - FORNECIMENTO E INSTALAÇÃO	UN	6,00
308284	SICRO	APARELHO DE APOIO METÁLICO ESFÉRICO UNIDIRECIONAL COM CAPACIDADE DE 8.500 KN - FORNECIMENTO E INSTALAÇÃO	UN	4,00
308294	SICRO	APARELHO DE APOIO METÁLICO ESFÉRICO MULTIDIRECIONAL COM CAPACIDADE DE 4.000 KN - FORNECIMENTO E INSTALAÇÃO	UN	6,00
407740	SICRO	CHUMBADOR TIPO ESPERA EM AÇO CA-25 PARA FIXAÇÃO DE ESTRUTURA METÁLICA EM CONCRETO - FORNECIMENTO E INSTALAÇÃO	KG	166,46
407819	SICRO	ARMAÇÃO EM AÇO CA-50 - FORNECIMENTO, PREPARO E COLOCAÇÃO	KG	1.280.246,77
570540	DER/PR	REPERF. DESCONTÍNUA C/C.B.U.Q.(FAIXA D), EXCL. FORNEC. CAP	T	407,57
605504	SICRO	BUEIRO METÁLICO SEM INTERRUPÇÃO DE TRÁFEGO COM D = 1,20 M - CHAPA GALVANIZADA - ESCAVADO EM MATERIAL DE 1ª CATEGORIA - ATERRO RODOVIÁRIO MÁXIMO = 9 M	M	55,00
605670	SICRO	BUEIRO METÁLICO COM CHAPAS MÚLTIPLAS MP 100 GALVANIZADAS - D = 2,50 M - BRITA COMERCIAL	M	196,00
605671	SICRO	BUEIRO METÁLICO COM CHAPAS MÚLTIPLAS MP 100 GALVANIZADAS - D = 2,60 M - BRITA COMERCIAL	M	39,15
605715	SICRO	BUEIRO METÁLICO COM CHAPAS MÚLTIPLAS MP 100 COM REVESTIMENTO EM EPÓXI - D = 2,60 M - BRITA COMERCIAL	M	54,50
605729	SICRO	BUEIRO METÁLICO COM CHAPAS MÚLTIPLAS MP 152 COM REVESTIMENTO EM EPÓXI - D = 4,20 M - BRITA COMERCIAL	M	120,50

O PRESENTE DOCUMENTO É PARTE INTEGRANTE DA CERTIDÃO DE ACERVO TÉCNICO EXPEDIDA PELO CREA-SP.
CAT No: 2620250009843 - 06/06/2025 10:03:46 - Autenticação Digital: 0nx1GzAFJCCFC5UyUK1AnC10n5GC50ag.

CÓDIGO	ORIGEM	DESCRIÇÃO	UNIDADE	TOTAL
804013	SICRO	CORPO DE BSTC D = 0,40 M CA1 - AREIA, BRITA E PEDRA DE MÃO COMERCIAIS	M	148,85
804021	SICRO	CORPO DE BSTC D = 0,60 M CA1 - AREIA, BRITA E PEDRA DE MÃO COMERCIAIS	M	293,06
804029	SICRO	CORPO DE BSTC D = 0,80 M CA1 - AREIA, BRITA E PEDRA DE MÃO COMERCIAIS	M	21,63
804045	SICRO	CORPO DE BSTC D = 1,20 M CA1 - AREIA, BRITA E PEDRA DE MÃO COMERCIAIS	M	329,16
804047	SICRO	CORPO DE BSTC D = 1,20 M CA2 - AREIA, BRITA E PEDRA DE MÃO COMERCIAIS	M	7,82
804053	SICRO	CORPO DE BSTC D = 1,50 M CA1 - AREIA, BRITA E PEDRA DE MÃO COMERCIAIS	M	42,94
804081	SICRO	BOCA DE BSTC D = 0,60 M - ESCONSIDADE 0° - AREIA E BRITA COMERCIAIS - ALAS RETAS	UN	1,00
804379	SICRO	BOCA DE BSTC D = 0,60 M - ESCONSIDADE 15° - AREIA E BRITA COMERCIAIS - ALAS ESCONSAS	UN	1,00
903788	SICRO	CHAPISCO APLICADO EM ALVENARIAS E ESTRUTURAS DE CONCRETO, COM COLHER DE PEDREIRO	M²	75,77
903789	SICRO	MASSA ÚNICA, PARA RECEBIMENTO DE PINTURA, EM ARGAMASSA TRAÇO 1:2:8, ESPESSURA DE 20 MM	M²	407,21
903818	SICRO	APLICAÇÃO MANUAL DE TINTA LATEX EM PAREDES, DUAS DEMÃOS	M²	15.331,51
903845	SICRO	LASTRO DE BRITA COMERCIAL - ESPALHAMENTO MECÂNICO	M3	1.365,07
909620	SICRO	ALVENARIA DE BLOCOS DE CONCRETO 19 X 19 X 39 CM COM ESPESSURA DE 20 CM COM ARGAMASSA TRAÇO 1:0,5:3,5 - AREIA COMERCIAL	M²	75,77
1100657	SICRO	ADENSAMENTO DE CONCRETO POR VIBRADOR DE IMERSÃO	M³	8.855,43
1106051	SICRO	LANÇAMENTO LIVRE DE CONCRETO USINADO POR MEIO DE CAMINHÃO BETONEIRA - CONFECÇÃO EM CENTRAL DOSADORA DE 40 M³/H	M3	5,94
1106057	SICRO	CONCRETO MAGRO - CONFECÇÃO EM BETONEIRA E LANÇAMENTO MANUAL - AREIA E BRITA COMERCIAIS	M³	451,60
1106059	SICRO	CONCRETO AUTOADENSÁVEL COM SILICATO DE ALUMÍNIO FCK = 20 MPA - CONFECÇÃO EM BETONEIRA E LANÇAMENTO MANUAL - AREIA E BRITA COMERCIAIS	M³	3,15
1106061	SICRO	LANÇAMENTO MANUAL DE CONCRETO USINADO - CONFECÇÃO EM CENTRAL DOSADORA DE 30 M³/H	M³	3,15
1106136	SICRO	CONCRETO FCK = 25 MPA - CONFECÇÃO EM CENTRAL DOSADORA DE 40 M³/H - AREIA E BRITA COMERCIAIS	M3	23,82
1106139	SICRO	CONCRETO FCK = 30 MPA - CONFECÇÃO EM CENTRAL DOSADORA DE 40 M³/H - AREIA E BRITA COMERCIAIS	M³	2.765,60
1106280	SICRO	CONCRETO PARA BOMBEAMENTO FCK = 30 MPA - CONFECÇÃO EM CENTRAL DOSADORA DE 30 M³/H - AREIA E BRITA COMERCIAIS	M³	1.178,47
1106281	SICRO	CONCRETO PARA BOMBEAMENTO FCK = 35 MPA - CONFECÇÃO EM CENTRAL DOSADORA DE 30 M³/H - AREIA E BRITA COMERCIAIS	M³	86,71
1106282	SICRO	CONCRETO PARA BOMBEAMENTO FCK = 40 MPA - CONFECÇÃO EM CENTRAL DOSADORA DE 30 M³/H - AREIA E BRITA COMERCIAIS	M³	1.998,96
1107860	SICRO	LANÇAMENTO MECÂNICO DE CONCRETO COM BOMBA LANÇA SOBRE CHASSI COM CAPACIDADE DE 50 M³/H - CONFECÇÃO EM CENTRAL DOSADORA DE 40 M³/H	M³	8.849,49
1107888	SICRO	CONCRETO FCK = 15 MPA - CONFECÇÃO EM BETONEIRA E LANÇAMENTO MANUAL - AREIA E BRITA COMERCIAIS	M3	4,10
1107892	SICRO	CONCRETO FCK = 20 MPA - CONFECÇÃO EM BETONEIRA E LANÇAMENTO MANUAL - AREIA E BRITA COMERCIAIS	M3	78,85
1107904	SICRO	CONCRETO FCK = 35 MPA - CONFECÇÃO EM BETONEIRA E LANÇAMENTO MANUAL - AREIA E BRITA COMERCIAIS	M³	30,32
1107928	SICRO	CONCRETO FCK = 20 MPA - CONFECÇÃO EM CENTRAL DOSADORA DE 30 M³/H - AREIA E BRITA COMERCIAIS	M3	1.275,53
1108055	SICRO	ARGAMASSA AUTOADENSÁVEL PARA REPAROS E GROUTEAMENTO	M³	0,08
1108060	SICRO	ARGAMASSA POLIMÉRICA COM MICROSSÍLICA	M³	19,80
1109671	SICRO	ARGAMASSA DE CIMENTO E AREIA 1:4 - AREIA COMERCIAL	M³	1,50
1109680	SICRO	ARGAMASSA PARA REPAROS E GRAUTEAMENTO - CONFECÇÃO EM MISTURADOR E LANÇAMENTO MANUAL	M³	108,56
1116263	SICRO	CONCRETO PARA BOMBEAMENTO FCK = 25 MPA - CONFECÇÃO EM CENTRAL DOSADORA DE 40 M³/H - AREIA E BRITA COMERCIAIS	M³	651,57
1116264	SICRO	CONCRETO PARA BOMBEAMENTO FCK = 30 MPA - CONFECÇÃO EM CENTRAL DOSADORA DE 40 M³/H - AREIA E BRITA COMERCIAIS	M³	528,41
1116265	SICRO	CONCRETO PARA BOMBEAMENTO FCK = 35 MPA - CONFECÇÃO EM CENTRAL DOSADORA DE 40 M³/H - AREIA E BRITA COMERCIAIS	M³	646,03
1407753	SICRO	ABERTURA DE RASGOS EM SUPERFÍCIE DE CONCRETO MEDINDO 15 X 15 MM PARA FIXAÇÃO DE BARRAS DE AÇO DE 12,5 MM	M	882,48
1408026	SICRO	PERFURAÇÃO EM CONCRETO COM COROA DIAMANTADA - D = 25 MM	M	93,30
1408142		PERFURAÇÃO EM CONCRETO COM COROA DIAMANTADA - D = 32 MM	M	14,40
1408148	SICRO	PERFURAÇÃO EM CONCRETO COM COROA DIAMANTADA - D = 100 MM	M	27,22
1516296	SICRO	GEOGRELHA UNIDIRECIONAL COM RESISTÊNCIA A TRAÇÃO DE 60 KN/M - FORNECIMENTO E INSTALAÇÃO	M2	674,70
1516300	SICRO	GEOGRELHA UNIDIRECIONAL COM RESISTÊNCIA À TRAÇÃO DE 200 KN/M - FORNECIMENTO E INSTALAÇÃO	M²	5.390,40
1600404	SICRO	REMOÇÃO DE TUBOS DE CONCRETO COM DIÂMETRO DE 0,40 M A 1,00 M EM VALAS E BUEIROS	M	117,49
1600408	SICRO	APICOAMENTO MANUAL DE CONCRETO	M²	1.973,76

O PRESENTE DOCUMENTO É PARTE INTEGRANTE DA CERTIDÃO DE ACERVO TÉCNICO EXPEDIDA PELO CREA-SP.
CAT No: 2620250009843 - 06/06/2025 10:03:46 - Autenticação Digital: 0nx1GzAFJCCFC5UyUK1AnC10n5GC50ag.

CÓDIGO	ORIGEM	DESCRIÇÃO	UNIDADE	TOTAL
1600412	SICRO	RASPAGEM E LIMPEZA DE TERRENO PLANO	M²	712,00
1600436	SICRO	DEMOLIÇÃO DE CONCRETO SIMPLES	M³	185,65
1600438	SICRO	DEMOLIÇÃO DE CONCRETO ARMADO	M³	1.108,67
1600441	SICRO	REMOÇÃO DE PARALELEPÍPEDOS	M²	971,36
1600895	SICRO	DEMOLIÇÃO MANUAL DE CONSTRUÇÕES PROVISÓRIAS DE MADEIRA - SEM REAPROVEITAMENTO	M²	3.090,11
1600966	SICRO	REMOÇÃO DE CERCA COM MOURÕES DE CONCRETO	M	842,85
1608020	SICRO	PERF. EM CONC. COM MARTELETE ELÉTRICO D=12,5MM	M	687,72
1608021	SICRO	PERFURAÇÃO EM CONCRETO COM COROA DIAMANTADA - D = 16 MM	M	436,80
1608142	SICRO	PERFURAÇÃO EM CONCRETO COM COROA DIAMANTADA - D = 32 MM	M	25,20
1608145	SICRO	PERFURAÇÃO EM CONCRETO COM MARTELETE ELÉTRICO - D = 32 MM	M	14,40
1608148	SICRO	PERFURAÇÃO EM CONCRETO COM COROA DIAMANTADA - D = 100MM	M	24,50
1619004	SICRO	DEMOLIÇÃO MECÂNICA DE ALVENARIA, COM CARREGADEIRA DE PNEUS - SEM REAPROVEITAMENTO	M³	1.943,70
2003306	SICRO	VALETA DE PROTEÇÃO DE CORTES COM REVESTIMENTO DE CONCRETO - VPC 03 - AREIA EXTRAÍDA E BRITA PRODUZIDA	M	862,00
2003313	SICRO	VALETA DE PROTEÇÃO DE ATERROS COM REVESTIMENTO DE CONCRETO - VPA 03 - AREIA E BRITA COMERCIAIS	M	130,50
2003315	SICRO	VALETA DE PROTEÇÃO DE ATERROS COM REVESTIMENTO DE CONCRETO - VPA 04 - AREIA E BRITA COMERCIAIS	M	269,50
2003316	SICRO	GRELHA DE CONCRETO 53 X 110 CM PARA BOCA-DE-LOBO - AREIA E BRITA COMERCIAIS - SOBRECARCARGA DO TREM TIPO TB 45	UND	6,00
2003325	SICRO	VALETA DE PROTEÇÃO DE ATERROS COM REVESTIMENTO DE CONCRETO - VPA 03 - AREIA E BRITA COMERCIAIS	M	48,00
2003333	SICRO	SARJETA TRIANGULAR DE CONCRETO - STC 08 - AREIA E BRITA COMERCIAIS	M	485,00
2003346	SICRO	SARJETA TRAPEZOIDAL DE GRAMA - SZG 01	M	546,00
2003349	SICRO	SARJETA DE CANTEIRO CENTRAL DE CONCRETO - SCC 01 - AREIA E BRITA COMERCIAIS	M	95,50
2003369	SICRO	MEIO-FIO DE CONCRETO - MFC 01 - AREIA E BRITA COMERCIAIS - FÔRMA DE MADEIRA	M	1.159,60
2003391	SICRO	DESCIDA D'ÁGUA DE ATERROS TIPO RÁPIDO - DAR 02 - AREIA E BRITA COMERCIAIS	M	28,00
2003449	SICRO	DISSIPADOR DE ENERGIA - DEB 01 - AREIA, BRITA E PEDRA DE MÃO COMERCIAIS	UN	2,00
2003453	SICRO	DISSIPADOR DE ENERGIA - DEB 03 - AREIA, BRITA E PEDRA DE MÃO COMERCIAIS	UN	1,00
2003477	SICRO	CAIXA COLETORA DE SARJETA - CCS 01 - COM GRELHA DE CONCRETO - TCC 01 - AREIA E BRITA COMERCIAIS	UND	1,00
2003489	SICRO	CAIXA COLETORA DE SARJETA - CCS 07 - COM GRELHA DE CONCRETO - TCC 01 - AREIA E BRITA COMERCIAIS	UND	1,00
2003497	SICRO	CAIXA COLETORA DE SARJETA - CCS 11 - COM GRELHA DE CONCRETO - TCC 01 - AREIA E BRITA COMERCIAIS	UND	1,00
2003571	SICRO	DRENO LONGITUDINAL PROFUNDO PARA CORTE EM SOLO - DPS 08 - TUBO DE CONCRETO PERFURADO E BRITA COMERCIAL	M	296,40
2003611	SICRO	DRENO SUBSUPERFICIAL - DSS 04 - TUBO PEAD E BRITA COMERCIAL	M	88,17
2003613	SICRO	BOCA DE SAÍDA PARA DRENO SUB-SUPERFICIAL - BSD 03 - AREIA E BRITA COMERCIAIS	UN	2,00
2003618	SICRO	BOCA DE LOBO SIMPLES - BLS 01 - AREIA E BRITA COMERCIAIS	UND	27,00
2003634	SICRO	BOCA DE LOBO DUPLA - GRELHA DE CONCRETO - BLDG 01 - AREIA E BRITA COMERCIAIS	UN	3,00
2003644	SICRO	CAIXA DE LIGAÇÃO E PASSAGEM - CLP 02 - AREIA E BRITA COMERCIAIS	UND	13,00
2003650	SICRO	CAIXA DE LIGAÇÃO E PASSAGEM - CLP 05 - AREIA E BRITA COMERCIAIS	UND	1,00
2003682	SICRO	POÇO DE VISITA - PVI 03 - AREIA E BRITA COMERCIAIS	UND	1,00
2003686	SICRO	POÇO DE VISITA - PVI 05 - AREIA E BRITA COMERCIAIS	UND	13,00
2003698	SICRO	POÇO DE VISITA - PVI 11 - AREIA E BRITA COMERCIAIS	UND	1,00
2003716	SICRO	CHAMINÉ DOS POÇOS DE VISITA - CPV 02 - AREIA E BRITA COMERCIAIS	UND	8,00
2003718	SICRO	CHAMINÉ DOS POÇOS DE VISITA - CPV 03 - AREIA E BRITA COMERCIAIS	UND	1,00
2003720	SICRO	CHAMINÉ DOS POÇOS DE VISITA - CPV 04 - AREIA E BRITA COMERCIAIS	UND	4,00
2003722	SICRO	CHAMINÉ DOS POÇOS DE VISITA - CPV 05 - AREIA E BRITA COMERCIAIS	UND	2,00
2003724	SICRO	CHAMINÉ DOS POÇOS DE VISITA - CPV 06 - AREIA E BRITA COMERCIAIS	UND	1,00
2003767	SICRO	LASTRO DE AREIA COMERCIAL - ESPALHAMENTO MANUAL	M3	101,85
2003820	SICRO	DRENO TIPO BARBACÃ - DRB 01 - D = 75 MM EM ESTRUTURA DE CONTENÇÃO DE ENCOSTA - EXCLUSO O TUBO DE DRENAGEM	UND	79,00
2003823	SICRO	TUBO DE CONCRETO PA2 COMERCIAL PARA DRENAGEM - D = 0,60 M - FORNECIMENTO E INSTALAÇÃO	M	36,21
2003842	SICRO	ENCHIMENTO DE JUNTA DE CONCRETO COM ARGAMASSA ASFÁLTICA DE DENSIDADE 1.700 KG/M³ - ESPESSURA DE 1 CM	KG	836,53
2003850	SICRO	LASTRO DE BRITA COMERCIAL COMPACTADO COM SOQUETE VIBRATÓRIO - ESPALHAMENTO MANUAL	M³	436,19
2003866	SICRO	APLICAÇÃO DE GEOTÊXTIL NÃO-TECIDO AGULHADO COM RESISTÊNCIA À TRAÇÃO LONGITUDINAL DE 14 KN/M	M²	7.464,80
2003868	SICRO	LASTRO DE PEDRA DE MÃO OU RACHÃO - ESPALHAMENTO MANUAL	M³	4.543,62
2003925	SICRO	DRENO SUBSUPERFICIAL - DSS 04 - TUBO DE CONCRETO PERFURADO E BRITA COMERCIAL	M	491,00
2003934	SICRO	TUBO DE PVC D = 75 MM COLOCADO EM DISPOSITIVO DE DRENAGEM	M	196,64
2003935	SICRO	TUBO DE PVC PERFURADO OU NAO D=0,050M	M	0,32

O PRESENTE DOCUMENTO É PARTE INTEGRANTE DA CERTIDÃO DE ACERVO TÉCNICO EXPEDIDA PELO CREA-SP.
CAT No: 2620250009843 - 06/06/2025 10:03:46 - Autenticação Digital: 0nx1GzAFJCCFC5UyUK1AnC10n5GC50ag.

CÓDIGO	ORIGEM	DESCRIÇÃO	UNIDADE	TOTAL
2003986	SICRO	TUBO PEAD COM PAREDES ESTRUTURADAS PARA DRENAGEM - D = 600 MM	M	43,00
2003987	SICRO	TUBO PEAD COM PAREDES ESTRUTURADAS PARA DRENAGEM - D = 750 MM	M	46,00
2003988	SICRO	TUBO PEAD COM PAREDES ESTRUTURADAS PARA DRENAGEM - D = 800 MM	M	60,00
2003989	SICRO	TUBO PEAD COM PAREDES ESTRUTURADAS PARA DRENAGEM - D = 900 MM	M	223,00
2004508	SICRO	GEODRENO VERTICAL PARA TRATAMENTO DE SOLOS MOLES	M	72.018,00
2007971	SICRO	DRENO DE PVC D = 100 MM PARA OAE - FORNECIMENTO E INSTALAÇÃO	M	1.139,80
2008091	SICRO	DRENO DE PVC D = 150 MM PARA OAE - FORNECIMENTO E INSTALAÇÃO	M	31,00
2015642	SICRO	DRENO EM TUBO DE AÇO GALVANIZADO D = 100 MM EM OAE - FORNECIMENTO E INSTALAÇÃO	M	57,00
2106234	SICRO	ESCORAMENTO METÁLICO COM QUADRO TUBULAR CONTRAVENTADO - CAPACIDADE DE CARGA DE ATÉ 2 T/M² - QUADRO DE 1,0 X 1,0 X 1,0 M - UTILIZAÇÃO DE 10 VEZES - FORNECIMENTO, INSTALAÇÃO E RETIRADA	M³	152,08
2106235	SICRO	ESCORAMENTO METÁLICO COM QUADRO TUBULAR CONTRAVENTADO - CAPACIDADE DE CARGA ATÉ 3,8 T/M² - QUADRO DE 1,0 X 1,0 X 1,2 M - UTILIZAÇÃO DE 50 VEZES - FORNECIMENTO, INSTALAÇÃO E RETIRADA	M3	7.985,20
2106292	SICRO	ESCORAMENTO DE VALAS COM TÁBUAS DE 2,5 X 30 CM E LONGARINAS DE 6 X 16 CM - ESTRONCAS A CADA METRO NÃO INCLUÍDAS PROFUNDIDADE DE ATÉ 4 M - MADEIRA COM UTILIZAÇÃO DE 3 VEZES - CONFECÇÃO, INSTALAÇÃO E RETIRADA	M²	469,00
2108171	SICRO	ESCORAMENTO COM PONTALETES D = 15 CM - UTILIZAÇÃO DE 3 VEZES - CONFECÇÃO, INSTALAÇÃO E RETIRADA	M³	27.704,74
2306002	SICRO	ESTACA PRÉ-MOLDADA DE CONCRETO ARMADO CENTRIFUGADO COM COMPRESSÃO ADMISSÍVEL DE 230 T - SEM EMENDA - FORNECIMENTO E CRAVAÇÃO	M	1.375,00
2306015	SICRO	ESTACA PRANCHA METÁLICA - FORNECIMENTO E CRAVAÇÃO COM GUINDASTE EQUIPADO COM MARTELO HIDRÁULICO	KG	391.927,18
2306072	SICRO	ESTACA CIRCULAR TIPO ESTACÃO ESCAVADA COM USO DE FLUIDO ESTABILIZANTE - CONFECÇÃO	M³	261,01
2306074	SICRO	ESTACA HÉLICE CONTÍNUA - CONFECÇÃO	M³	90,50
2306247	SICRO	ARRASAMENTO DE ESTACAS DE CONCRETO COM SEÇÃO DE ATÉ 900 CM²	M³	2,24
2306248	SICRO	ARRASAMENTO DE ESTACAS DE CONCRETO COM SEÇÃO SUPERIOR À 900 CM²	M³	1,63
2407972	SICRO	FORNECIMENTO E APLICAÇÃO DE ADESIVO ESTRUTURAL À BASE DE RESINA EPÓXI	KG	3.385,06
2408149	SICRO	ESTRUTURA EM CHAPA DE AÇO ASTM A36 CORTE, SOLDA E MONTAGEM - FORNECIMENTO E INSTALAÇÃO	KG	382.195,65
2419703	SICRO	PINTURA COM TINTA ANTICORROSIVA À BASE DE EPÓXI POLIAMIDA DE DOIS COMPONENTES COM PISTOLA A AR COMPRIMIDO, UMA DEMÃO, ESPESSURA DE ATÉ 150 µM	M²	2.289,26
2419704	SICRO	PINTURA COM PRIMER EPÓXI DE DOIS COMPONENTES COM PISTOLA A AR COMPRIMIDO, UMA DEMÃO, ESPESSURA DE ATÉ 70 µM	M²	2.988,00
3103302	SICRO	FÔRMAS DE TÁBUAS DE PINHO PARA DISPOSITIVOS DE DRENAGEM - UTILIZAÇÃO DE 3 VEZES - CONFECÇÃO, INSTALAÇÃO E RETIRADA	M²	1.021,69
3106119	SICRO	FÔRMAS DE TÁBUAS DE PINHO - UTILIZAÇÃO DE 1 VEZ - CONFECÇÃO, INSTALAÇÃO E RETIRADA	M²	16,82
3106120	SICRO	FÔRMAS DE TÁBUAS DE PINHO - UTILIZAÇÃO DE 2 VEZES - CONFECÇÃO, INSTALAÇÃO E RETIRADA	M²	266,05
3107970	SICRO	FÔRMAS CURVAS DE COMPENSADO RESINADO 10 MM - USO GERAL - UTILIZAÇÃO DE 2 VEZES - CONFECÇÃO, INSTALAÇÃO E RETIRADA	M²	174,30
3107995	SICRO	FORMAS DE COMPENSADO RESINADO 10 MM - USO GERAL - UTILIZAÇÃO DE 1 VEZ - CONFECÇÃO, INSTALAÇÃO E RETIRADA	M²	225,46
3107997	SICRO	FORMAS DE COMPENSADO RESINADO 10 MM - USO GERAL - UTILIZAÇÃO DE 3 VEZ - CONFECÇÃO, INSTALAÇÃO E RETIRADA	M²	627,96
3108001	SICRO	FÔRMAS DE COMPENSADO RESINADO 12 MM - USO GERAL - UTILIZAÇÃO DE 3 VEZES - CONFECÇÃO, INSTALAÇÃO E RETIRADA	M²	19.741,14
3108011	SICRO	FÔRMAS DE COMPENSADO PLASTIFICADO 12 MM - USO GERAL - UTILIZAÇÃO DE 1 VEZ - CONFECÇÃO, INSTALAÇÃO E RETIRADA	M²	3.277,79
3108015	SICRO	FÔRMAS DE COMPENSADO PLASTIFICADO 14 MM - USO GERAL - UTILIZAÇÃO DE 1 VEZ - CONFECÇÃO, INSTALAÇÃO E RETIRADA	M²	1.569,25
3713600	SICRO	DEFENSA MALEÁVEL SIMPLES - FORNECIMENTO E IMPLANTAÇÃO	M	1.393,00
3713601	SICRO	ANCORAGEM DE DEFENSA MALEÁVEL SIMPLES - FORNECIMENTO E IMPLANTAÇÃO	M	128,00
3713610	SICRO	CERCA COM 4 FIOS DE ARAME FARPADO E MOURÃO DE CONCRETO DE SEÇÃO QUADRADA DE 11 CM A CADA 2,5 M E ESTICADOR DE 15 CM A CADA 50 M - AREIA E BRITA COMERCIAIS	M	390,60
3713705	SICRO	REMOÇÃO DE DEFENSA METÁLICA	M	80,00
3713826	SICRO	BARREIRA SIMPLES DE CONCRETO, NÃO ARMADA, MOLDADA NO LOCAL, COM EXTRUSORA (PERFIL NEW JERSEY) - H = 810 + 100 MM	M	26,00
3713827	SICRO	BARREIRA DUPLA DE CONCRETO, NÃO ARMADA, MOLDADA NO LOCAL, COM EXTRUSORA (PERFIL NEW JERSEY) - H = 810 + 100 MM	M	5,00
3713828	SICRO	BARREIRA DUPLA DE CONCRETO, ARMADA, PRÉ-MOLDADA (PERFIL NEW JERSEY) - L = 3,82 M E H = 810 MM	M	379,95
3713902	SICRO	TERMINAL ABSORVEDOR DE ENERGIA DE ABERTURA COM NÍVEL DE CONTENÇÃO TL3 PARA DEFENSA METÁLICA - FORNECIMENTO E IMPLANTAÇÃO	UN	1,00
3719529	SICRO	BARREIRA SIMPLES DE CONCRETO ARMADO - PRÉ MOLDADA	M	636,52
3806386	SICRO	GUARDA CORPO E CORRIMÃO METÁLICO PARA PASSARELAS PARA PEDESTRES - FORNECIMENTO E INSTALAÇÃO	M	1.890,30

O PRESENTE DOCUMENTO É PARTE INTEGRANTE DA CERTIDÃO DE ACERVO TÉCNICO EXPEDIDA PELO CREA-SP.
CAT No: 2620250009843 - 06/06/2025 10:03:46 - Autenticação Digital: 0nx1GzAFJCCFC5UyUK1AnC10n5GC50ag.

CÓDIGO	ORIGEM	DESCRIÇÃO	UNIDADE	TOTAL
3806402	SICRO	LIMPEZA EM SUPERFICIE DE CONCRETO COM JATEAMENTO D'ÁGUA SOB PRESSÃO	M²	84.485,14
3806403	SICRO	LIMPEZA EM SUPERFÍCIE DE CONCRETO COM JATEAMENTO ABRASIVO COM USO DE GRANALHAS DE AÇO	M²	1.065,43
3806407	SICRO	PINGADEIRA DE ELASTÔMERO PERFIL 40 X 40 MM COM ABA INCLINADA E FIXADA COM ADESIVO ESTRUTURAL E PINOS - FORNECIMENTO E INSTALAÇÃO	M	668,00
3806408	SICRO	DRENO DE PVC D = 75 MM - FORNECIMENTO E INSTALAÇÃO	M	24,00
3806409	SICRO	SUBSTITUIÇÃO DE JUNTA DE DILATAÇÃO - FORNECIMENTO E INSTALAÇÃO	M	28,80
3806410	SICRO	PLATAFORMA DE TRABALHO SUSPENSA SOB TABULEIRO DE PONTES COM TRELIÇAS METÁLICAS E TÁBUAS - UTILIZAÇÃO DE 100 VEZES - CONFECÇÃO, INSTALAÇÃO E RETIRADA	M²	2.945,36
3806412		ABERTURA DE JANELA EM ESTRUTURA DE CONCRETO EXISTENTE PARA INSPEÇÃO COM ESPESSURA ATÉ 0,20 M E SEÇÃO 0,49 M²	UNID.	9,00
3806415	SICRO	DEMOLIÇÃO CONTROLADA DE CONCRETO COM MARTELETE	M³	43,42
3806416	SICRO	ELEVAÇÃO DE ESTRUTURAS ATÉ 490 KN PARA SUBSTITUIÇÃO DE APARELHO DE APOIO COM A UTILIZAÇÃO DE MACACO HIDRÁULICO	UN	304,00
3806417	SICRO	ELEVAÇÃO DE ESTRUTURAS DE 496 A 929 KN PARA SUBSTITUIÇÃO DE APARELHO DE APOIO COM A UTILIZAÇÃO DE MACACO HIDRÁULICO	UN	28,00
3806418	SICRO	ELEVAÇÃO DE ESTRUTURAS DE 980 A 1.470 KN PARA SUBSTITUIÇÃO DE APARELHO DE APOIO COM A UTILIZAÇÃO DE MACACO HIDRÁULICO	UNID.	25,00
3806420	SICRO	LANÇAMENTO DE VIGA PRÉ-MOLDADA DE ATÉ 500 KN COM UTILIZAÇÃO DE GUINDASTE	UN	115,00
3806422	SICRO	LANÇAMENTO DE VIGA PRÉ-MOLDADA DE 750 A 1.000 KN COM UTILIZAÇÃO DE GUINDASTE	UN	2,00
3806426	SICRO	LANÇAMENTO DE PRÉ-LAJE COM UTILIZAÇÃO DE GUINDAUTO	T	171,59
3806429	SICRO	PLATAFORMA DE TRABALHO EM AÇO TUBULAR APOIADA NO SOLO - ALTURA DE 4 A 6 M - UTILIZAÇÃO DE 100 VEZES - FORNECIMENTO, INSTALAÇÃO E RETIRADA	M³	4.331,00
3806430	SICRO	ANDAIME TUBULAR	M³	176,00
3807863	SICRO	CHUMBADOR PARA CONCRETO D = 12,5 MM TIPO TECBOLT - FORNECIMENTO E INSTALAÇÃO	UNID.	576,00
3807865	SICRO	CHUMBADOR PARA CONCRETO D = 20 MM TIPO TECBOLT - FORNECIMENTO E INSTALAÇÃO	UND	192,00
3808043	SICRO	PINTURA COM NATA DE CIMENTO - 3 DEMÃOS	M²	17.367,51
3808207	SICRO	ESCADA TUBULAR MULTIDIRECIONAL EM AÇO GALVANIZADO - UTILIZAÇÃO DE 100 VEZES - FORNECIMENTO, INSTALAÇÃO E RETIRADA	M	282,80
3816118	SICRO	GUARDA CORPO DE CONCRETO - FABRICAÇÃO - AREIA E BRITA COMERCIAL	M	135,52
3816138	SICRO	GAIOLA METÁLICA EM CANTONEIRA PARA CONTENÇÃO DE CORDOALHA	KG	1.087,24
4011209	SICRO	REGULARIZAÇÃO DO SUBLEITO	M²	49.219,26
4011276	SICRO	BASE OU SUB-BASE DE BRITA GRADUADA COM BRITA COMERCIAL	M³	510,27
4011278	SICRO	BASE OU SUB-BASE DE BRITA GRADUADA TRATADA COM CIMENTO COM BRITA COMERCIAL	M3	1.722,80
4011279	SICRO	BASE OU SUB-BASE DE MACADAME SECO COM BRITA COMERCIAL	M3	2.320,01
4011301	SICRO	SUB-BASE DE SOLO-CIMENTO COM 7% DE CIMENTO E MISTURA NA PISTA COM MATERIAL DE JAZIDA	M³	233,68
4011351	SICRO	IMPRIMAÇÃO COM ASFALTO DILUÍDO	M²	82.833,98
4011353	SICRO	PINTURA DE LIGAÇÃO	M²	122.428,14
4011463	SICRO	CONCRETO ASFÁLTICO - FAIXA C - AREIA E BRITA COMERCIAIS	T	3.124,62
4011479	SICRO	FRESAGEM CONTÍNUA DE REVESTIMENTO BETUMINOSO	M³	146,44
4413022	SICRO	ADUBAÇÃO MANUAL DE COBERTURA EM ÁREAS DE SEMEADURA VIA SECA OU DE HIDROSSEMEADURA	M²	1.296,96
4413200	SICRO	PLANTIO DE GRAMA COMERCIAL EM PLACAS	M2	1.022,00
4413905	SICRO	HIDROSSEMEADURA	M²	15.926,65
4413942	SICRO	ESPALHAMENTO DE MATERIAL EM BOTA-FORA	M³	8.631,84
4413984	SICRO	REGULARIZAÇÃO DE BOTA-FORA COM ESPALHAMENTO E COMPACTAÇÃO	M³	67.382,06
4413996	SICRO	ENLEIVAMENTO	M²	33.715,38
4507738	SICRO	ANCORAGEM ATIVA COM 10 CORDOALHAS ADERENTES D = 15,2 MM - FORNECIMENTO E INSTALAÇÃO	UN	16,00
4507755	SICRO	ANCORAGEM ATIVA COM 12 CORDOALHAS ADERENTES D = 12,7 MM - FORNECIMENTO E INSTALAÇÃO	UN	20,00
4507756	SICRO	ANCORAGEM ATIVA COM 12 CORDOALHAS ADERENTES D = 15,2 MM - FORNECIMENTO E INSTALAÇÃO	UN	16,00
4507758	SICRO	ANCORAGEM ATIVA COM 15 CORDOALHAS ADERENTES D = 15,2 MM - FORNECIMENTO E INSTALAÇÃO	UND	196,00
4507760	SICRO	ANCORAGEM ATIVA COM 19 CORDOALHAS ADERENTES D = 15,2 MM - FORNECIMENTO E INSTALAÇÃO	UN	24,00
4507835	SICRO	BAINHA METÁLICA REDONDA D = 65 MM PARA 12 CORDOALHAS D = 12,7 MM - FORNECIMENTO, INSTALAÇÃO E INJEÇÃO DE NATA DE CIMENTO	M	347,62
4507839	SICRO	BAINHA METÁLICA REDONDA D = 75 MM PARA 10 CORDOALHAS D = 15,2 MM - FORNECIMENTO, INSTALAÇÃO E INJEÇÃO DE NATA DE CIMENTO	M	476,67
4507842	SICRO	BAINHA METÁLICA REDONDA D = 80 MM PARA 12 CORDOALHAS D = 15,2 MM - FORNECIMENTO, INSTALAÇÃO E INJEÇÃO DE NATA DE CIMENTO	M	543,32
4507844	SICRO	BAINHA METÁLICA REDONDA D = 85 MM PARA 15 CORDOALHAS D = 15,2 MM - FORNECIMENTO, INSTALAÇÃO E INJEÇÃO DE NATA DE CIMENTO	M	1.661,94
4507847	SICRO	BAINHA METÁLICA REDONDA D = 90 MM PARA 16 CORDOALHAS D = 15,2 MM - FORNECIMENTO, INSTALAÇÃO E INJEÇÃO DE NATA DE CIMENTO	M	722,36

O PRESENTE DOCUMENTO É PARTE INTEGRANTE DA CERTIDÃO DE ACERVO TÉCNICO EXPEDIDA PELO CREA-SP.
CAT No: 2620250009843 - 06/06/2025 10:03:46 - Autenticação Digital: 0nx1GzAFJCCFC5UyUK1AnC10n5GC50ag.

CÓDIGO	ORIGEM	DESCRIÇÃO	UNIDADE	TOTAL
4507956	SICRO	CORDOALHA CP 190 RB D = 12,7 MM - FORNECIMENTO E INSTALAÇÃO	KG	3.463,00
4507957	SICRO	CORDOALHA CP 190 RB D = 15,2 MM - FORNECIMENTO E INSTALAÇÃO	KG	67.614,78
4508176	SICRO	BAINHA METÁLICA REDONDA D = 95 MM PARA 19 CORDOALHAS D = 15,2 MM - FORNECIMENTO, INSTALAÇÃO E INJEÇÃO DE NATA DE CIMENTO	M	362,40
4805750	SICRO	ESCAVAÇÃO MANUAL EM MATERIAL DE 1ª CATEGORIA	M³	2.744,04
4805751	SICRO	ESCAVAÇÃO MANUAL EM MATERIAL DE 1ª CATEGORIA NA PROFUNDIDADE DE 1 A 2 M	M³	326,28
4805755	SICRO	APILOAMENTO MANUAL	M³	2.571,01
4805756	SICRO	ESCAVAÇÃO MANUAL REATERRO E COMPACTAÇÃO EM MATERIAL DE 1ª CATEGORIA	M³	6.094,73
4805757	SICRO	ESCAVAÇÃO MECÂNICA DE VALA EM MATERIAL DE 1ª CATEGORIA	M³	19.839,17
4815671	SICRO	REATERRO E COMPACTAÇÃO COM SOQUETE VIBRATÓRIO	M³	780,65
4816018	SICRO	AREIA EXTRAÍDA COM TRATOR E CARREGADEIRA	M³	2.648,63
4816096	SICRO	ESCAVAÇÃO E CARGA DE MATERIAL DE JAZIDA COM ESCAVADEIRA HIDRÁULICA	M³	767,89
4915608	SICRO	REGULARIZAÇÃO DE TALUDES E VALAS COM SOQUETE VIBRATÓRIO	M²	280,26
4915609	SICRO	REGULARIZAÇÃO DE VALAS COM APILOAMENTO DO FUNDO	M²	474,89
4915639	SICRO	LIMPEZA EM SUPERFÍCIE DE CONCRETO COM ESCOVA DE AÇO	M²	18.846,70
4915645	SICRO	INJEÇÃO DE ADESIVO ESTRUTURAL À BASE DE RESINA EPÓXI DE BAIXA VISCOSIDADE PARA TRATAMENTO DE FISSURAS EM SUPERFÍCIE DE CONCRETO - FORNECIMENTO E APLICAÇÃO MECANIZADA	KG	11,93
4915652	SICRO	BICO DE ADESÃO PARA INJEÇÃO DE ADESIVO ESTRUTURAL À BASE DE RESINA EPÓXI - FORNECIMENTO, INSTALAÇÃO E RETIRADA	UN	1.607,00
4915653	SICRO	SELAGEM SUPERFICIAL COM ADESIVO ESTRUTURAL A BASE DE RESINA EPOXI DE ALTA VISCOSIDADE (2KG/M²)	KG	37,80
4915654	SICRO	LIXAMENTO MECÂNICO DE SUPERFÍCIE DE CONCRETO	M²	204,65
4915667	SICRO	REMOÇÃO MECANIZADA DE REVESTIMENTO BETUMINOSO	M³	3.949,31
4915669	SICRO	REMOÇÃO MECANIZADA DE CAMADA GRANULAR DO PAVIMENTO	M³	7.623,72
4915671	SICRO	REATERRO E COMPACTAÇÃO COM SOQUETE VIBRATÓRIO	M³	12.361,35
4915686	SICRO	LIMPEZA E DESOBSTRUÇÃO DE DISPOSITIVOS DE DRENAGEM EM OAE	UN	16,88
4915733	SICRO	RECOMPOSIÇÃO MANUAL DE ATERRO COM MATERIAL DE JAZIDA	M³	1.046,31
4915737	SICRO	REMOÇÃO MECANIZADA DE BARREIRA EM SOLO	M3	5,75
5212560	SICRO	PLACA DE ADVERTÊNCIA PARA SINALIZAÇÃO DE OBRAS MONTADA EM SUPORTE METÁLICO MÓVEL, LADO 1,00 M - UTILIZAÇÃO DE 600 CICLOS - FORNECIMENTO, 01 IMPLANTAÇÃO E 01 RETIRADA DIÁRIA	UN.DIA	11.088,00
5213359	SICRO	TACHA REFLETIVA EM PLÁSTICO INJETADO - MONODIRECIONAL TIPO I - COM UM PINO - FORNECIMENTO E COLOCAÇÃO	UN	1.919,00
5213364	SICRO	REMOÇÃO DE PLACA DE SINALIZAÇÃO	M²	72,48
5213383	SICRO	CAVALETE EM POLIETILENO ZEBRADO COM FAIXA REFLETIVA - H = 1,00 M - UTILIZAÇÃO DE 200 VEZES	UN.DIA	95,00
5213390	SICRO	BARREIRA DE SINALIZAÇÃO TIPO I DE DIRECIONAMENTO OU BLOQUEIO CONTÍNUA - UTILIZAÇÃO DE 10 VEZES	M	150,00
5213392	SICRO	TACHA REFLETIVA METÁLICA COM UM PINO - MONODIRECIONAL - FORNECIMENTO E COLOCAÇÃO	UND	1.699,00
5213394	SICRO	TACHA REFLETIVA METÁLICA COM UM PINO - BIDIRECIONAL - FORNECIMENTO E COLOCAÇÃO	UND	131,00
5213403	SICRO	PINTURA DE FAIXA - TINTA BASE ACRÍLICA EMULSIONADA EM ÁGUA - ESPESSURA DE 0,5 MM	M²	2.584,22
5213408	SICRO	PINTURA DE FAIXA - TERMOPLÁSTICO POR ASPERSÃO - ESPESSURA DE 1,5 MM	M²	1.057,47
5213409	SICRO	PINTURA DE SETAS E ZEBRADOS - TERMOPLÁSTICO POR EXTRUSÃO - ESPESSURA DE 3,0 MM	M²	446,43
5213415	SICRO	PLACA EM AÇO Nº 16 GALVANIZADO COM PELÍCULA RETRORREFLETIVA TIPO III + SI - CONFECÇÃO	M²	111,56
5213417	SICRO	CONFECÇÃO DE PLACA EM AÇO N 16 GALVANIZADO, COM PELÍCULA RETROREFLETIVA TIPO I + III	M²	47,94
5213435	SICRO	CONFECÇÃO DE PLACA EM ALUMÍNIO, ESPESSURA DE 1,5 MM, MODULADA, AÉREA, COM PELÍCULA RETRORREFLETIVA TIPO III + III	M2	6,16
5213464	SICRO	FORNECIMENTO E IMPLANTAÇÃO DE PLACA DE ADVERTÊNCIA EM AÇO, LADO DE 0,60 M - PELÍCULA RETRORREFLETIVA TIPO I + SI	UNID	14,00
5213466	SICRO	FORNECIMENTO E IMPLANTAÇÃO DE PLACA DE ADVERTÊNCIA EM AÇO, LADO DE 1,00 M - PELÍCULA RETRORREFLETIVA TIPO I + SI	UNID	144,00
5213476	SICRO	PLACA DELINEADOR EM AÇO - 0,50 X 0,60 M - PELÍCULA RETRORREFLETIVA TIPO I + IV - FORNECIMENTO E IMPLANTAÇÃO	UND	42,00
5213477	SICRO	PLACA DELINEADOR EM AÇO - 0,30 X 0,90 M - PELÍCULA RETRORREFLETIVA TIPO I + IV - FORNECIMENTO E IMPLANTAÇÃO	UND	4,00
5213486	SICRO	FORNECIMENTO E IMPLANTAÇÃO DE PLACA EM ALUMÍNIO COMPOSTO, ESPESSURA DE 3,0 MM, MODULADA, AÉREA - PELÍCULA RETRORREFLETIVA TIPO I + III	M²	57,80
5213571	SICRO	PLACA EM AÇO - PELÍCULA I + III - FORNECIMENTO E IMPLANTAÇÃO	M²	175,10
5213572	SICRO	FORNECIMENTO E IMPLANTAÇÃO DE PLACA EM AÇO - PELÍCULA III + III	M2	3,90
5213625	SICRO	SEMIPÓRTICO METÁLICO COM VÃO DE 2,7 M, VENTO DE 35 M/S, ÁREA DE EXPOSIÇÃO DE ATÉ 4,05 M², TENSÃO ADMISSÍVEL SOLO > 200 KN/M² - AREIA E BRITA COMERCIAIS	UND	2,00
5213830	SICRO	REMOÇÃO DE SINALIZAÇÃO HORIZONTAL POR FRESAGEM	M2	614,19
5213835	SICRO	CONE PLÁSTICO PARA CANALIZAÇÃO DE TRÂNSITO - UTILIZAÇÃO DE 5 VEZES	UN	31.181,00

O PRESENTE DOCUMENTO É PARTE INTEGRANTE DA CERTIDÃO DE ACERVO TÉCNICO EXPEDIDA PELO CREA-SP.
CAT No: 2620250009843 - 06/06/2025 10:03:46 - Autenticação Digital: 0nx1GzAFJCCFC5UyUK1AnC10n5GC50ag.

CÓDIGO	ORIGEM	DESCRIÇÃO	UNIDADE	TOTAL
5213838	SICRO	CILINDRO CANALIZADOR DE TRÁFEGO COM BASE QUADRADA DE 111 X 56 X 56 CM - UTILIZAÇÃO DE 600 CICLOS - FORNECIMENTO, 01 IMPLANTAÇÃO E 01 RETIRADA DIÁRIA	UND	302,00
5213840	SICRO	DISPOSITIVO DE DIRECINAMENTO OU BLOQUEIO TIPO TELA PLÁSTICA COM SUPORTE FIXO - CONFECÇÃO	M²	800,80
5213848	SICRO	LUZ DE ADVERTÊNCIA E BATERIA PARA DISPOSITIVOS DE SINALIZAÇÃO - UTILIZAÇÃO DE 200 CICLOS - FORNECIMENTO, 01 IMPLANTAÇÃO E 01 RETIRADA DIÁRIA	UND	302,00
5213850	SICRO	OPERAÇÃO DE SINALIZAÇÃO POR BANDEIROLA DE TECIDO OU COM PLACA METÁLICA	H	25.925,92
5213855	SICRO	SUPORTE METÁLICO GALVANIZADO PARA PLACA DE REGULAMENTAÇÃO - R1 - LADO DE 0,248 M - FORNECIMENTO E IMPLANTAÇÃO	UND	1,00
5213863	SICRO	SUPORTE METÁLICO GALVANIZADO PARA PLACA DE ADVERTÊNCIA OU REGULAMENTAÇÃO - LADO OU DIÂMETRO DE 0,60 M - FORNECIMENTO E IMPLANTAÇÃO	UND	54,00
5216111	SICRO	FORNECIMENTO E IMPLANTAÇÃO DE SUPORTE E TRAVESSA PARA PLACA DE SINALIZAÇÃO EM MADEIRA DE LEI TRATADA 8 X 8 CM	UN	353,00
5300994	SICRO	PINTURA COM ESMALTE POLIURETANO DE DOIS COMPONENTES EM CHAPA METÁLICA COM PISTOLA A AR COMPRIMIDO, UMA DEMÃO, ESPESSURA M² 6,38	M²	1.920,63
5501700	SICRO	DESMATAMENTO, DESTOCAMENTO, LIMPEZA DE ÁREA E ESTOCAGEM DO MATERIAL DE LIMPEZA COM ÁRVORES DE DIÂMETRO ATÉ 0,15 M	M²	160.302,81
5501701	SICRO	DESTOCAMENTO DE ÁRVORES COM DIÂMETRO DE 0,15 A 0,30 M	UND	40,00
5501877	SICRO	ESCAVAÇÃO, CARGA E TRANSPORTE DE MATERIAL DE 1ª CATEGORIA - DMT DE 400 A 600 M - CAMINHO DE SERVIÇO EM LEITO NATURAL - COM CARREGADEIRA E CAMINHÃO BASCULANTE DE 14 M³	M³	64.892,10
5501927	SICRO	ESCAVAÇÃO, CARGA E TRANSPORTE DE MATERIAL DE 1ª CATEGORIA - DMT DE 50 A 200 M - CAMINHO DE SERVIÇO PAVIMENTADO - COM CARREGADEIRA E CAMINHÃO BASCULANTE DE 14 M³	M³	93.941,43
5501930	SICRO	ESCAVAÇÃO, CARGA E TRANSPORTE DE MATERIAL DE 1ª CATEGORIA - DMT DE 600 A 800 M - CAMINHO DE SERVIÇO PAVIMENTADO - COM CARREGADEIRA E CAMINHÃO BASCULANTE DE 14 M³	M³	3.704,50
5501936	SICRO	ESCAVAÇÃO, CARGA E TRANSPORTE DE MATERIAL DE 1ª CATEGORIA - DMT DE 1.800 A 2.000 M - CAMINHO DE SERVIÇO PAVIMENTADO - COM CARREGADEIRA E CAMINHÃO BASCULANTE DE 14 M³	M³	657,63
5501937	SICRO	ESCAVAÇÃO, CARGA E TRANSPORTE DE MATERIAL DE 1ª CATEGORIA - DMT DE 2.000 A 2.500 M - CAMINHO DE SERVIÇO PAVIMENTADO - COM CARREGADEIRA E CAMINHÃO BASCULANTE DE 14 M³	M³	1.709,57
5502135	SICRO	ESCAVAÇÃO, CARGA E TRANSPORTE DE MATERIAL DE 1ª CATEGORIA - DMT DE 50 A 200 M - CAMINHO DE SERVIÇO EM REVESTIMENTO PRIMÁRIO - COM ESCAVADEIRA E CAMINHÃO BASCULANTE DE 14 M³	M3	851,10
5502139	SICRO	ESCAVAÇÃO, CARGA E TRANSPORTE DE MATERIAL DE 1ª CATEGORIA - DMT DE 800 A 1.000 M - CAMINHO DE SERVIÇO EM REVESTIMENTO PRIMÁRIO - COM ESCAVADEIRA E CAMINHÃO BASCULANTE DE 14 M³	M3	266,25
5502162	SICRO	ESCAVAÇÃO, CARGA E TRANSPORTE DE MATERIAL DE 1ª CATEGORIA - DMT DE 200 A 400 M - CAMINHO DE SERVIÇO PAVIMENTADO - COM ESCAVADEIRA E CAMINHÃO BASCULANTE DE 14 M³	M³	7.113,40
5502166	SICRO	ESCAVAÇÃO, CARGA E TRANSPORTE DE MATERIAL DE 1ª CATEGORIA - DMT DE 1.000 A 1.200 M - CAMINHO DE SERVIÇO PAVIMENTADO - COM ESCAVADEIRA E CAMINHÃO BASCULANTE DE 14 M³	M³	1.689,14
5502806	SICRO	CAMADA DRENANTE COM CONFORMAÇÃO DE TRATOR DE ESTEIRA - AREIA COMERCIAL	M³	1.203,29
5502827	SICRO	ESCAVAÇÃO, CARGA E TRANSPORTE DE MATERIAL DE 1ª CATEGORIA NA DISTÂNCIA DE 3.000 M - CAMINHO DE SERVIÇO PAVIMENTADO - COM CARREGADEIRA E CAMINHÃO BASCULANTE DE 14 M³	M³	17.973,14
5502836	SICRO	ESCAVAÇÃO, CARGA E TRANSPORTE DE MATERIAL DE 1ª CATEGORIA NA DISTÂNCIA DE 3000 M - CAMINHO DE SERVIÇO PAVIMENTADO - COM ESCAVADEIRA E CAMINHÃO BASCULANTE DE 14 M³	M³	55.859,15
5502978	SICRO	COMPACTAÇÃO DE ATERROS A 100% DO PROCTOR NORMAL	M³	124.883,81
5502979	SICRO	CONSTRUÇÃO DE CORPO DE ATERRO COM MATERIAL DE 3ª CATEGORIA ORIUNDO DE CORTE	M³	3.823,74
5502997	SICRO	ESCAVAÇÃO, CARGA E TRANSPORTE DE SOLOS MOLES NA DISTÂNCIA DE 3.000 M - CAMINHO DE SERVIÇO PAVIMENTADO - COM CAMINHÃO BASCULANTE DE 14 M³	M³	9.177,53
5503041	SICRO	COMPACTAÇÃO DE ATERROS A 100% DO PROCTOR INTERMEDIÁRIO	M³	25.310,55
5914336	SICRO	TRANSPORTE DE MATERIAL DE 3ª CATEGORIA COM CAMINHÃO BASCULANTE DE 12 M³ PARA ROCHA - RODOVIA PAVIMENTADA	TKM	31.979,49
5914344	SICRO	TRANSPORTE COM CAMINHÃO BASCULANTE DE 6 M³ - RODOVIA PAVIMENTADA	T.KM	32.200,79
5914351	SICRO	CARGA, MANOBRA E DESCARGA DE AGREGADOS OU SOLOS EM CAMINHÃO BASCULANTE DE 14 M³ - CARGA COM CARREGADEIRA DE 3,40 M³ E DESCARGA LIVRE	T	25.759,80
5914389	SICRO	TRANSPORTE COM CAMINHÃO BASCULANTE DE 10 M³ - RODOVIA PAVIMENTADA	TKM	808.132,33
5914583	SICRO	TRANSPORTE COM CAMINHÃO CARROCERIA COM CAPACIDADE DE 9 T E COM GUINDAUTO DE 10 T.M - RODOVIA PAVIMENTADA	TKM	938,00
5914614	SICRO	TRANSPORTE COM CAMINHÃO CARROCERIA COM GUINDAUTO DE 20 T.M - RODOVIA PAVIMENTADA	TKM	7.269,41
5914675	SICRO	CARGA, MANOBRA E DESCARGA DE DEMOLIÇÃO DE CONCRETO ASFÁLTICO OU CONCRETO CIMENTO SOLTO EM CAMINHÃO BASCULANTE	T	509,96

O PRESENTE DOCUMENTO É PARTE INTEGRANTE DA CERTIDÃO DE ACERVO TÉCNICO EXPEDIDA PELO CREA-SP.
CAT No: 2620250009843 - 06/06/2025 10:03:46 - Autenticação Digital: 0nx1GzAFJCCFC5UyUK1AnC10n5GC50ag.

CÓDIGO	ORIGEM	DESCRIÇÃO	UNIDADE	TOTAL
		DE 6 M³ - CARGA COM CARREGADEIRA E DESCARGA LIVRE		
5915014	SICRO	TRANSPORTE COM CAMINHÃO CARROCERIA COM CAPACIDADE DE 11 T E COM GUINDAUTO DE 45 T.M - RODOVIA PAVIMENTADA	TKM	2.176,20
5915015	SICRO	CARGA, MANOBRA E DESCARGA DE MATERIAIS DIVERSOS EM CAMINHÃO CARROCERIA COM CAPACIDADE DE 11 T E COM GUINDAUTO DE 45 T.M	T	485,76
5915319	SICRO	TRANSPORTE COM CAMINHÃO BASCULANTE DE 14 M³ - RODOVIA EM LEITO NATURAL	TKM	36.691,85
5915321	SICRO	TRANSPORTE COM CAMINHÃO BASCULANTE DE 14 M³ - RODOVIA PAVIMENTADA	TKM	333.562,21
5915399	SICRO	CARGA, MANOBRA E DESCARGA DE AGREGADOS OU SOLOS EM CAMINHÃO BASCULANTE DE 6 M³ - CARGA COM CARREGADEIRA E DESCARGA LIVRE	T	472,65
5915400	SICRO	CARGA, DESCARGA E MANOBRA DE VIGAS PRÉ-MOLDADAS DE ATÉ 500 KN EM CAVALO MECÂNICO COM DOLLY DE 4 EIXOS COM CAPACIDADE DE 57 T	UN	90,00
5915402	SICRO	CARGA, DESCARGA E MANOBRA DE VIGAS PRÉ-MOLDADAS DE 750 A 1.000 KN EM CAVALO MECÂNICO COM DOLLYS DE 5 E 4 EIXOS COM CAPACIDADE DE 111 T	UN	2,00
5915407	SICRO	CARGA, MANOBRA E DESCARGA DE AGREGADOS OU SOLOS EM CAMINHÃO BASCULANTE DE 10 M³ - CARGA COM CARREGADEIRA DE 3,40 M³ E DESCARGA LIVRE	T	28.649,90
5915476	SICRO	CARGA, MANOBRA E DESCARGA DE AGREGADOS OU SOLOS EM CAMINHÃO BASCULANTE DE 6 M³ - CARGA MANUAL E DESCARGA LIVRE	T	677,85
-	-	DEFINIÇÃO E DEMARCAÇÃO DA ÁREA DE REPARO DE ESTRUTURAS, UTILIZANDO DISCO DE CORTE	0	36,40
*	*	TRATAMENTO DE FISSURAS PASSIVAS, SECAS E COM ABERTURA MAIOR QUE 0,3MM	%	516.257,85
00041783	SINAPI	FORNECIMENTO E EXECUÇÃO DE TUBO PEAD D=0,75M	M	35,60
00041785	SINAPI	FORNECIMENTO E EXECUÇÃO DE TUBO PEAD D=1,00M	M	138,04
00360/ORSE	ORSE/SE	ELETRODUTO DE PVC RÍGIDO ROSCÁVEL, DIÂM = 110MM (4")	M	820,00
00378/ORSE	ORSE/SE	LUVA PARA ELETRODUTO DE PVC RÍGIDO ROSCÁVEL, DIÂM = 110MM (4")	UN	69,00
00575/ORSE	ORSE/SE	LUMINÁRIA FECHADA, EM ALUMÍNIO, C/ 2 PÉTALAS, P/ ILUMINAÇÃO DE AVENIDAS E PRAÇAS C/ DIFUSOR DE ACRÍLICO (TECNOLUX REF CW-565 D/5 O	UND	16,00
00576/ORSE	ORSE/SE	LUMINÁRIA FECHADA, EM ALUMÍNIO, C/ 3 PÉTALAS, P/ ILUMINAÇÃO DE AVENIDAS E PRAÇAS C/ DIFUSOR DE ACRÍLICO (TECNOLUX REF CW-565 T/5 O	UND	11,00
00592/ORSE	ORSE/SE	REATOR PARA LÂMPADA DE VAPOR DE MERCÚRIO 80 W	UND	16,00
00593/ORSE	ORSE/SE	REATOR PARA LÂMPADA DE VAPOR DE MERCÚRIO 125 W	UND	11,00
00603/ORSE	ORSE/SE	LÂMPADA A VAPOR DE MERCÚRIO 80 W (PHILLIPS REF HPL-N80 OU SIMILAR)	UND	16,00
00919/ORSE	ORSE/SE	FORNECIMENTO E ASSENTAMENTO DE CURVA 90 DE FERRO GALVANIZADO DE 2"	UN	2,00
00932/ORSE	ORSE/SE	FORNECIMENTO E ASSENTAMENTO DE CURVA 45 DE FERRO GALVANIZADO DE 4"	UN	16,00
01533/ORSE	ORSE/SE	TUBO PVC RÍGIDO C/ANEL BORRACHA, SERIE NORMAL, P/ESGOTO PREDIAL, D = 150MM	M	19,00
02792/ORSE	ORSE/SE	FORNECIMENTO E ASSENTAMENTO DE TUBO PEAD FLEXÍVEL CORRUGADO PERFURADO D = 4" (KANADRENO OU SIMILAR)	M	43,00
02798/ORSE	ORSE/SE	CAIXA DE PASSAGEM EM ALVENARIA DE TIJOLOS MACIÇOS ESP. = 0,12M, DIM. INT. = 0.60 X 0.60 X 0.80M	UN	6,00
03336/ORSE	ORSE/SE	FORNECIMENTO DE ALÇA PREFORMADA PARA CABO MULTIPLEX 16 MM2	UN	112,00
03344/ORSE	ORSE/SE	FORNECIMENTO DE CABO MULTIPLEXADO PARA REDE 3X1X16+16MM2	M	570,00
03999/ORSE	ORSE/SE	FITA EM AÇO INOX, FUSIMEC OU SIMILAR - FORNECIMENTO	M	10,00
04179/ORSE	ORSE/SE	CABO DE COBRE PP CORDPLAST 3 X 2,5 MM2, 450/750V - FORNECIMENTO	M	228,00
07646/ORSE	ORSE/SE	POSTE DE AÇO GALVANIZADO CÔNICO CONTÍNUO RETO, DIÂMTERO SUPERIOR DE 76MM, DIÂMTERO DA BASE 175MM, ALTURA TOTAL 9M, COM BASE DE FIX	UN	24,00
07892/ORSE	ORSE/SE	ELETRODUTO EM FERRO GALVANIZADO PESADO SEM COSTURA 2" X 3M	UN	4,00
0903789	SICRO	MASSA ÚNICA, PARA RECEBIMENTO DE PINTURA, EM ARGAMASSA TRAÇO 1:2:8, ESPESSURA DE 20 MM	M²	715,75
09276/ORSE	ORSE/SE	ABRAÇADEIRA EM FERRO GALVANIZADO DN 150MM	UN	102,00
09510/ORSE	ORSE/SE	ELETRODUTO EM FERRO GALVANIZADO PESADO SEM COSTURA 4" X 3M	UN	24,00
09973/ORSE	ORSE/SE	ELETRODUTO EM FERRO GALVANIZADO PESADO SEM COSTURA 3/4" X 3M	UN	5,00
09978/ORSE	ORSE/SE	REBAIXAMENTO DE LENÇOL FREÁTICO COM PONTEIRAS FILTRANTES EM ÁREA	PT/DIA	14.850,00
1 A 00 002 07	SICRO	TRANSP. LOCAL C/ BASC. 10M3 RODOV. PAV. (RESTR)	TKM	943.221,76
1 A 00 002 60	SICRO	TRANSP. LOCAL C/ CARROCERIA C/ GUIND. RODOV. PAV.	TKM	864.477,83
1 A 01 790 01	SICRO	GUIA DE MADEIRA DE 2,5 X 7,0 CM	M	2.323,94
1 A 01 790 02	SICRO	GUIA DE MADEIRA DE 2,5 X 10,0 CM	M	434,72
1 A 01 891 01	SICRO	ESCAVAÇÃO MANUAL DE VALA EM MATERIAL DE 1A CAT.	M³	233,00
100622	SINAPI	POSTE DE AÇO CONICO CONTÍNUO CURVO SIMPLES, ENGASTADO, H=9M, INCLUSIVE LUMINÁRIA, SEM LÂMPADA - FORNECIMENTO E INSTALACAO. AF_11/2019	UN	6,00
101497	SINAPI	ENTRADA DE ENERGIA ELÉTRICA, AÉREA, BIFÁSICA, COM CAIXA DE SOBREPOR, CABO DE 10 MM2 E DISJUNTOR DIN 50A (NÃO INCLUSO O POSTE DE CONCRETO). AF_07/2020_P	UN	1,00
101538	SINAPI	ARMAÇÃO SECUNDÁRIA, COM 1 ESTRIBO E 1 ISOLADOR - FORNECIMENTO E INSTALAÇÃO. AF_07/2020	UN	6,00

O PRESENTE DOCUMENTO É PARTE INTEGRANTE DA CERTIDÃO DE ACERVO TÉCNICO EXPEDIDA PELO CREA-SP.
CAT No: 2620250009843 - 06/06/2025 10:03:46 - Autenticação Digital: 0nx1GzAFJCCFC5UyUK1AnC10n5GC50ag.

CÓDIGO	ORIGEM	DESCRIÇÃO	UNIDADE	TOTAL
101553	SINAPI	ALÇA PREFORMADA DE DISTRIBUIÇÃO, EM AÇO GALVANIZADO, AWG 1 - FORNECIMENTO E INSTALAÇÃO. AF_07/2020	UN	18,00
101637	SINAPI	BRAÇO PARA ILUMINAÇÃO PÚBLICA, EM TUBO DE AÇO GALVANIZADO, COMPRIMENTO DE 1,50 M, PARA FIXAÇÃO EM POSTE METÁLICO - FORNECIMENTO E INSTALAÇÃO. AF_08/2020	UN	6,00
101657	SINAPI	LUMINÁRIA DE LED PARA ILUMINAÇÃO PÚBLICA, DE 98 W ATÉ 137 W - FORNECIMENTO E INSTALAÇÃO. AF_08/2020	UN	6,00
101660	SINAPI	LUMINÁRIA DE LED PARA ILUMINAÇÃO PÚBLICA, DE 240 W ATÉ 350 W - FORNECIMENTO E INSTALAÇÃO. AF_08/2020	UN	6,00
1100657	SICRO	ADENSAMENTO DE CONCRETO POR VIBRADOR DE IMERSÃO	M³	254,47
1106088	SICRO	LANÇAMENTO MECÂNICO DE CONCRETO COM BOMBA REBOCÁVEL COM CAPACIDADE DE 30 M³/H - CONFECÇÃO EM CENTRAL DOSADORA DE 30 M³/H	M3	254,47
1107891	SICRO	CONCRETO FCK = 20 MPA - CONFECÇÃO EM BETONEIRA E LANÇAMENTO MANUAL - AREIA EXTRAÍDA E BRITA PRODUZIDA	M³	8,33
11999/ORSE	ORSE/SE	LUMINÁRIA EM LED PARA ILUMINAÇÃO PÚBLICA,150W,BIVOLT, LENTES POLICARBONATO,CORPO EM ALUMÍNIO INJ,FP 0,97, PROT. DPS 10KV, IP66,	UN	19,00
12461/ORSE	ORSE/SE	LUVA PARA ELETRODUTO GALVANIZADO, DIÂM = 4"	UN	32,00
12597/ORSE	ORSE/SE	CAIXA DE SOBREPOR PARA 01 DISJUNTOR BIPOLAR OU 02 DISJUNTORES MONOPOLAR, FAME OU SIMILAR	UN	19,00
12877/ORSE	ORSE/SE	IFORNECIMENTO E INSTALÇÃO DE MUFLA TERMINAL PRIMARIA UNIPOLAR USO INTERNO PARA CABO 35/120MM2 ISOLACAO 15/25KV EM EPR - BORRACHA D	UN	2,00
12915/ORSE	ORSE/SE	CAIXA DE CONCRETO PRE MOLDADO PARA ATERRAMENTO, COM TAMPA, 40 X 40 X 40, E = 5CM	UN	24,00
1506056	SICRO	PEDRA ARGAMASSADA COM CIMENTO E AREIA 1:3 - AREIA EXTRAÍDA E PEDRA DE MÃO PRODUZIDA - CONFECÇÃO E ASSENTAMENTO	M³	2.711,17
2 S 01 000 00	SICRO	DESM. DEST. E LIMP. ÁREAS C/ ARV. DIAM. ATÉ 0,15M	M²	290.500,46
2 S 01 012 00	SICRO	DESTOCAMENTO DE ÁRVORES C/DIÂM. > 0,30 M	UND	83,00
2 S 01 100 22	SICRO	ESC. CARGA TRANSP. MAT 1ª CAT DMT 50 A 200M C/E	M³	1.660,10
2 S 01 100 24	SICRO	ESC. CARGA TRANSP. MAT 1ª CAT DMT 400 A 600M C/E	M³	140.560,96
2 S 01 100 26	SICRO	ESC. CARGA TRANSP. MAT 1ª CAT DMT 800 A 1000M C/E	M3	10.690,09
2 S 01 100 29	SICRO	ESC. CARGA TRANSP. MAT 1ª CAT DMT 1400 A 1600M C/E	M3	16.963,97
2 S 01 100 31	SICRO	ESC. CARGA TRANSP. MAT 1ª CAT DMT 1800 A 2000M C/E	M3	5.575,97
2 S 01 100 32	SICRO	ESC. CARGA TRANSP. MAT 1ª CAT DMT 2000 A 3000M C/E	M³	85.340,32
2 S 01 100 33	SICRO	ESC. CARGA TRANSP. MAT 1A CAT DMT 3000 A 5000M C/E	M3	30.636,14
2 S 01 510 00	SICRO	COMPACTAÇÃO DE ATERROS A 95% PROCTOR NORMAL	M³	23.581,28
2 S 01 511 00	SICRO	COMPACTAÇÃO DE ATERROS A 100% PROCTOR NORMAL	M³	238.703,85
2 S 01 513 01	SICRO	COMPACTAÇÃO DE MATERIAL DE "BOTA-FORA"	M3	68.917,72
2 S 02 100 00	SICRO	REFORÇO DO SUBLEITO	M³	2.812,17
2 S 02 110 00	SICRO	REGULARIZAÇÃO DO SUBLEITO	M²	131.669,17
2 S 02 200 00	SICRO	SUB-BASE SOLO ESTABILIZADO GRANUL. S/ MISTURA	M³	6.335,14
2 S 02 200 01	SICRO	BASE SOLO ESTABILIZADO GRANUL. S/ MISTURA	M³	6.129,29
2 S 02 241 01	SICRO	BASE DE SOLO CIMENTO C/ MISTURA EM PISTA	M³	23.084,61
2 S 02 243 01	SICRO	SUB-BASE DE SOLO MELHOR. C/ CIMENTO MIST. EM PISTA	M³	23.381,15
2 S 02 300 00	SICRO	IMPRIMAÇÃO	M²	226.608,07
2 S 02 400 00	SICRO	PINTURA DE LIGAÇÃO	M²	264.043,15
2 S 02 501 51	SICRO	TRATAMENTO SUPERFICIAL DUPLO C/ EMULSÃO BC	M²	46.092,10
2 S 02 540 51	SICRO	USINAGEM E APLICAÇÃO DE CBUQ COM POLÍMERO	T	28.850,15
2 S 02 540 52	SICRO	USINAGEM E APLICAÇÃO DE PMQ	T	10.133,74
2 S 03 000 02	SICRO	ESCAVAÇÃO MANUAL DE CAVAS EM MATERIAL 1A CAT	M³	188,54
2 S 03 326 50	SICRO	CONCR.ESTR.FCK=20MPA-C.RAZ.USO GER.CONF.LANÇ AC/BC	M³	440,80
2 S 03 940 00	SICRO	COMPACTAÇÃO MANUAL	M³	277,00
2 S 03 940 01	SICRO	REATERRO E COMPACTAÇÃO	M³	2.593,70
2 S 04 001 00	SICRO	ESCAVAÇÃO MECÂNICA DE VALA EM MAT.1A CAT.	M³	8.443,87
2 S 04 100 01	SICRO	CORPO BSTC D=0,60M	M	84,00
2 S 04 100 02	SICRO	CORPO BSTC D=0,80M	M	2.912,70
2 S 04 100 53	SICRO	CORPO BSTC D=1,00 M AC/BC/PC	M	72,00
2 S 04 101 01	SICRO	BOCA BSTC D=0,60 M NORMAL	UND	3,00
2 S 04 101 02	SICRO	BOCA BSTC D=0,80M NORMAL	UND	3,00
2 S 04 101 51	SICRO	BOCA BSTC D=0,60 M NORMAL AC/BC/PC	UN	5,00
2 S 04 101 52	SICRO	BOCA BSTC D=0,80 M NORMAL AC/BC/PC	UN	13,00
2 S 04 101 53	SICRO	BOCA BSTC D=1,00 M NORMAL AC/BC/PC	UN	17,00
2 S 04 101 62	SICRO	BOCA BSTC D=0,80 M - ESC=30 AC/BC/PC	UN	2,00
2 S 04 111 01	SICRO	BOCA BDTC D=1,00M NORMAL	UN	4,00
2 S 04 400 54	SICRO	VALETA PROT.DE CORTES C/REVEST.CONCR.VPC 04 AC/BC	M	146,00
2 S 04 401 01	SICRO	VALETA PROT.ATERROS C/REVEST. VEGETAL - VPA 01	M	350,00
2 S 04 401 02	SICRO	VALETA PROT.ATERROS C/REVEST. VEGETAL - VPA 02	M	570,00
2 S 04 401 53	SICRO	VALETA PROT.DE ATERRO C/REVEST.CONCR.VPA 03 AC/BC	M	1.363,82
2 S 04 401 54	SICRO	VALETA PROT.DE ATERRO C/REVEST.CONCR.VPA 04 AC/BC	M	524,00
2 S 04 500 58	SICRO	DRENO LONGIT.PROF. P/CORTE EM SOLO - DPS 08 AC/BC	M	595,00
2 S 04 502 52	SICRO	BOCA DE SAÍDA P/DRENO LONGIT. PROF. - BSD 02 AC/BC	UN	3,00
2 S 04 510 56	SICRO	DRENO PEAD SUBSUPERFICIAL - DSS 04 BC	M	8.790,00
2 S 04 511 51	SICRO	BOCA DE SAÍDA P/DRENO SUB-SUPERFICIAL-BSD 03 AC/BC	UN	51,00
2 S 04 900 52	SICRO	SARJETA TRIANGULAR DE CONCRETO - STC 02 AC/BC	M	1.494,00

O PRESENTE DOCUMENTO É PARTE INTEGRANTE DA CERTIDÃO DE ACERVO TÉCNICO EXPEDIDA PELO CREA-SP.
CAT No: 2620250009843 - 06/06/2025 10:03:46 - Autenticação Digital: 0nx1GzAFJCCFC5UyUK1AnC10n5GC50ag.

CÓDIGO	ORIGEM	DESCRIÇÃO	UNIDADE	TOTAL
2 S 04 900 71	SICRO	SARJETA CANTEIRO CENTRAL CONCRETO SCC 01 AC/BC	M	110,00
2 S 04 900 72	SICRO	SARJETA CANTEIRO CENTRAL CONCRETO SCC 02 AC/BC	M	182,00
2 S 04 901 52	SICRO	SARJETA TRAPEZOIDAL DE CONCRETO - SZC 02 AC/BC	M	208,00
2 S 04 901 71	SICRO	SARJETA CANTEIRO CENTRAL CONCRETO - SCC 03 AC/BC	M	982,00
2 S 04 901 72	SICRO	SARJETA CANTEIRO CENTRAL CONCRETO - SCC 04 AC/BC	M	100,00
2 S 04 910 55	SICRO	MEIO-FIO DE CONCRETO - MFC 05 AC/BC	M	634,00
2 S 04 930 51	SICRO	CAIXA COLETORA DE SARJETA CCS 01 AC/BC	UND	2,00
2 S 04 930 52	SICRO	CAIXA COLETORA TIPO CCS02 AC/BC	UND	445,24
2 S 04 930 53	SICRO	CAIXA COLETORA DE SARJETA - CCS 03 AC/BC	UN	4,00
2 S 04 930 56	SICRO	CAIXA COLETORA DE SARJETA - CCS 06 AC/BC	UN	1,00
2 S 04 930 57	SICRO	CAIXA COLETORA DE SARJETA - CCS 07 AC/BC	UN	3,00
2 S 04 940 52	SICRO	DESCIDA D'ÁGUA TIPO RAP.CANAL RETANG.-DAR 02 AC/BC	M	25,50
2 S 04 941 52	SICRO	DESCIDA D'ÁGUA ATERROS EM DEGRAUS ARM-DAD 02 AC/BC	M	64,10
2 S 04 941 58	SICRO	DESCIDA D'ÁGUA ATERROS EM DEGRAUS ARM-DAD 08 AC/BC	UN	28,00
2 S 04 941 64	SICRO	DESCIDA D'ÁGUA ATERROS EM DEGRAUS ARM-DAD 14 AC/BC	M	7,50
2 S 04 942 51	SICRO	ENTRADA D'ÁGUA - EDA 01 AC/BC	UN	6,00
2 S 04 942 52	SICRO	ENTRADA D'ÁGUA - EDA 02 AC/BC	UN	4,00
2 S 04 942 52	SICRO	ENTRADA D'ÁGUA - EDA 02 AC/BC	UN	3,00
2 S 04 950 62	SICRO	DISSIPADOR DE ENERGIA - DES 02 AC/PC	UN	12,00
2 S 04 950 63	SICRO	DISSIPADOR DE ENERGIA - DES 03 AC/PC	UN	2,00
2 S 04 950 64	SICRO	DISSIPADOR DE ENERGIA - DES 04 AC/PC	UN	1,00
2 S 04 950 73	SICRO	DISSIPADOR DE ENERGIA DEB 03 AC/BC/PC	UND	1,00
2 S 04 950 74	SICRO	DISSIPADOR DE ENERGIA - DEB 04 AC/BC/PC	UND	399,82
2 S 04 950 75	SICRO	DISSIPADOR DE ENERGIA - DEB 05 AC/BC/PC	UN	11,00
2 S 04 962 53	SICRO	CAIXA DE LIGAÇÃO E PASSAGEM - CLP 03 AC/BC	UN	1,00
2 S 05 100 00	SICRO	ENLEIVAMENTO	M²	45.779,73
2 S 05 102 00	SICRO	HIDROSSEMEADURA	M²	13.696,61
2 S 09 002 05	SICRO	TRANSPORTE LOCAL EM RODOV. PAVIM. (CONST.)	TKM	2.050.946,94
2 S 09 002 91	SICRO	TRANSPORTE COMERCIAL C/ BASC. 10M3 ROD. PAV.	TKM	309.018,72
2003312	SICRO	VALETA DE PROTEÇÃO DE ATERROS COM REVESTIMENTO DE CONCRETO - VPA 03 - AREIA EXTRAÍDA E BRITA PRODUZIDA	M	77,00
2003318	SICRO	SARJETA TRIANGULAR DE CONCRETO - STC 01 - AREIA EXTRAÍDA E BRITA PRODUZIDA	M	331,00
2003342	SICRO	SARJETA TRAPEZOIDAL DE CONCRETO - SZC 01 - AREIA EXTRAÍDA E BRITA PRODUZIDA	M	519,00
2003344	SICRO	SARJETA TRAPEZOIDAL DE CONCRETO - SZC 02 - AREIA EXTRAÍDA E BRITA PRODUZIDA	M	251,00
2003348	SICRO	SARJETA DE CANTEIRO CENTRAL DE CONCRETO - SCC 01 - AREIA EXTRAÍDA E BRITA PRODUZIDA	M	342,00
2003350	SICRO	SARJETA DE CANTEIRO CENTRAL DE CONCRETO - SCC 02 - AREIA EXTRAÍDA E BRITA PRODUZIDA	M	622,00
2003382	SICRO	MEIO FIO DE CONCRETO - MFC 08 - AREIA EXTRAÍDA E BRITA PRODUZIDA - FÔRMA DE MADEIRA	M	158,00
2003446	SICRO	DISSIPADOR DE ENERGIA - DES 04 - AREIA EXTRAÍDA E PEDRA DE MÃO PRODUZIDA	UN	2,00
2003454	SICRO	DISSIPADOR DE ENERGIA - DEB 04 - AREIA EXTRAÍDA E PEDRA DE MÃO PRODUZIDA	UN	2,00
2003464	SICRO	DISSIPADOR DE ENERGIA - DEB 09 - AREIA EXTRAÍDA E PEDRA DE MÃO PRODUZIDA	UN	1,00
2003570	SICRO	DRENO LONGITUDINAL PROFUNDO PARA CORTE EM SOLO - DPS 08 - TUBO DE CONCRETO PERFURADO E BRITA PRODUZIDA	M	306,46
2003610	SICRO	DRENO SUBSUPERFICIAL - DSS 04 - TUBO PEAD E BRITA PRODUZIDA	M	1.130,00
2003612	SICRO	BOCA DE SAÍDA PARA DRENO SUB-SUPERFICIAL - BSD 03 - AREIA EXTRAÍDA E BRITA PRODUZIDA	UN	2,00
2003647	SICRO	CAIXA DE LIGAÇÃO E PASSAGEM - CLP 04 - AREIA EXTRAÍDA E BRITA PRODUZIDA	UN	1,00
21.03.01	DER-SP	REMOCAO CERCA ARAME,INCL.TRANSPORTE	M	225,14
22.02.06	DER-SP	CARGA DE MATERIAL DE LIMPEZA	M3	48.523,84
2408149	SICRO	ESTRUTURA EM CHAPA DE AÇO ASTM A36 CORTE, SOLDA E MONTAGEM - FORNECIMENTO E INSTALAÇÃO	KG	3.661,54
28.01.04.01	DER-SP	FORNECIMENTO E TRANSPORTE DE DE PLACA DE AÇO GT+ AI	M2	56,00
28.01.05.01	DER-SP	FORNECIMENTO E TRANSPORTE DE DE PLACA DE AÇO GT + GT	M2	148,39
28.02.07.02	DER-SP	TERMINAL AMORTECEDOR DE IMPACTO DIRECIONÁVEL (NÃO ABERTURA)	UND	6,00
28.05.08.01.99	DER-SP	TERMINAL AMORTECEDOR DE IMPACTO DIRECIONÁVEL (NÃO ABERTURA)	UND	38,00
28.06.11	DER-SP	FORN./INSTAL. DE SUPORTE PERFIL MET. GALV. TIPO C	KG	2.893,78
28.10.01.99	DER-SP	FORN./INSTAL. BALIZ. (CATADIOPTRICO) P/DEF.	UND	1.285,00
3 S 05 101 02	SICRO	REVESTIMENTO VEGETAL COM GRAMA EM LEIVAS	M2	31.924,50
37.04.70.99	DER-SP	ENCHIMENTO DE VALA COM AREIA LAVADA	M3	530,25
37.05.36.06.99	DER-SP	DELIMITADOR BALIZADOR DE SOLO	UND	428,00
3713609	SICRO	CERCA COM 4 FIOS DE ARAME FARPADO E MOURÃO DE CONCRETO DE SEÇÃO QUADRADA DE 11 CM A CADA 2,5 M E ESTICADOR DE 15 CM A CADA 50 M - AREIA EXTRAÍDA E BRITA PRODUZIDA	M	3.366,60
3713617	SICRO	BARREIRA SIMPLES DE CONCRETO, NÃO ARMADA, MOLDADA NO LOCAL (PERFIL NEW JERSEY) - H = 810 + 100 MM	M	377,90
3713902	SICRO	TERMINAL ABSORVEDOR DE ENERGIA DE ABERTURA COM NÍVEL DE CONTENÇÃO TL3 PARA DEFENSA METÁLICA - FORNECIMENTO E	UN	2,00

O PRESENTE DOCUMENTO É PARTE INTEGRANTE DA CERTIDÃO DE ACERVO TÉCNICO EXPEDIDA PELO CREA-SP.
CAT No: 2620250009843 - 06/06/2025 10:03:46 - Autenticação Digital: 0nx1GzAFJCCFC5UyUK1AnC10n5GC50ag.

CÓDIGO	ORIGEM	DESCRIÇÃO	UNIDADE	TOTAL
		IMPLANTAÇÃO		
4 S 06 000 02	DER-SP	TERMINAL DE ANCORAGEM SIMPLES TIPO A	UND	84,00
4 S 06 010 01	SICRO	DEFENSA SEMI-MALEÁVEL SIMPLES (FORN./ IMPL.)	M	17.728,06
4 S 06 010 02	SICRO	ANCORAGEM DEFENSA SEMI-MALEÁVEL SIMPLES (FORN/IMP)	M	240,00
4 S 06 010 11	SICRO	DEFENSA SEMI-MALEÁVEL DUPLA (FORN./ IMPL.)	M	164,50
4 S 06 030 61	SICRO	BARREIRA DE SEGURANÇA DUPLA DNER PRO 176/86 AC/BC	M	325,00
4 S 06 100 21	SICRO	PINT. FAIXA-TINTA BASE ACRÍL. E=0,6MM-NBR 11862/92	M²	6.251,89
4 S 06 100 22	SICRO	PINT.SETAS.ZEB.-TINTA B.ACRÍL E=0,6MM-NBR 11862/92	M²	175,60
4 S 06 100 31	SICRO	PINTURA FAIXA-TINTA B.ACRÍLICA EMULS. ÁGUA -2 ANOS	M2	2.562,81
4 S 06 110 01	SICRO	PINTURA FAIXA C/TERMOPLÁSTICO-3 ANOS (P/ ASPERSÃO)	M²	3.597,72
4 S 06 110 02	SICRO	PINTURA SETAS E ZEBRADO TERM.-3 ANOS (P/ ASPERSÃO)	M²	182,41
4 S 06 120 01	SICRO	FORN. E COLOCAÇÃO DE TACHA REFLET. MONODIRECIONAL	UND	8.954,29
4 S 06 200 02	SICRO	FORN. E IMPLANTAÇÃO PLACA SINALIZ. TOT.REFLETIVA	M²	605,55
4 S 06 203 01	SICRO	CONFECÇÃO SUPORTE E TRAVESSA P/PLACA SINALIZ	UND.	142,00
4 S 06 230 02	SICRO	FORN. E IMPL. SUP. ECOL. SEC. QUADRAD. PLACA SIN.	UND	16,00
4 S 06 230 03	SICRO	FORN. IMPL. SUP. ECOL. S. CILINDRICA PLACA SIN.	UND	32,00
4011275	SICRO	BASE OU SUB-BASE DE BRITA GRADUADA COM BRITA PRODUZIDA	M³	14.555,97
4011277	SICRO	BASE OU SUB-BASE DE BRITA GRADUADA TRATADA COM CIMENTO COM BRITA PRODUZIDA	M³	5.276,19
4011280	SICRO	BASE OU SUB-BASE DE MACADAME SECO COM BRITA PRODUZIDA	M³	1.452,57
4011357	SICRO	TRATAMENTO SUPERFICIAL SIMPLES COM EMULSÃO - BRITA PRODUZIDA	M²	102,90
4011407	SICRO	MICRORREVESTIMENTO A FRIO COM EMULSÃO MODIFICADA COM POLÍMERO DE 0,8 CM - BRITA PRODUZIDA	M²	6.053,92
4011462	SICRO	CONCRETO ASFÁLTICO - FAIXA C - AREIA EXTRAÍDA, BRITA PRODUZIDA	T	9.244,38
5 S 01 000 00	SICRO	DESM. DEST. E LIMP. ÁREAS C/ ARV. DIAM. ATÉ 0,15M M	M²	317.795,00
5 S 01 100 01	SICRO	ESC. CARGA TRANSP. MAT 1A CAT DMT 50M	M³	6.906,45
5 S 01 100 22	SICRO	ESC. CARGA TRANSP. MAT 1A CAT DMT 50 A 200M C/E	M³	13.064,95
5 S 01 100 23	SICRO	ESC. CARGA TRANSP. MAT 1A CAT DMT 200 A 400M C/E	M³	34.516,34
5 S 01 100 24	SICRO	ESC. CARGA TRANSP. MAT 1A CAT DMT 400 A 600M C/E	M³	35.385,62
5 S 01 100 25	SICRO	ESC. CARGA TRANSP. MAT 1A CAT DMT 600 A 800M C/E	M³	70.762,00
5 S 01 100 26	SICRO	ESC. CARGA TRANSP. MAT 1A CAT DMT 800 A 1000M C/E	M³	22.052,26
5 S 01 100 27	SICRO	ESC. CARGA TRANSP. MAT 1A CAT DMT 1000 A 1200M C/E	M³	26.129,53
5 S 01 100 28	SICRO	ESC. CARGA TRANSP. MAT 1A CAT DMT 1200 A 1400M C/E	M³	32.109,41
5 S 01 100 29	SICRO	ESC. CARGA TRANSP. MAT 1A CAT DMT 1400 A 1600M C/E	M³	11.982,13
5 S 01 100 30	SICRO	ESC. CARGA TRANSP. MAT 1A CAT DMT 1600 A 1800M C/E	M³	61.464,32
5 S 01 100 31	SICRO	ESC. CARGA TRANSP. MAT 1A CAT DMT 1800 A 2000M C/E	M³	15.847,73
5 S 01 100 32	SICRO	ESC. CARGA TRANSP. MAT 1A CAT DMT 2000 A 3000M C/E	M³	33.550,63
5 S 01 100 33	SICRO	ESC. CARGA TRANSP. MAT 1A CAT DMT 3000 A 5000M C/E	M³	44.317,86
5 S 01 101 32	SICRO	ESC. CARGA TRANSP. MAT 2A CAT DMT 2000 A 3000M C/E	M³	1.602,00
5 S 01 510 00	SICRO	COMPACTAÇÃO DE ATERROS A 95% DO PROCTOR NORMAL	M³	245.496,90
5 S 01 511 00	SICRO	COMPACTAÇÃO DE ATERROS A 100% PROCTOR NORMAL	M³	82.256,07
5 S 01 513 01	SICRO	COMPACTAÇÃO DE MATERIAL DE BOTA-FORA	M³	72.950,55
5 S 01 513 01	SICRO	COMPACTAÇÃO DE MATERIAL DE BOTA-FORA	M³	9.630,75
5 S 02 110 00	SICRO	REGULARIZAÇÃO DO SUBLEITO	M²	130.371,40
5 S 02 200 00	SICRO	SUB-BASE SOLO ESTABILIZADO GRANUL. S/ MISTURA	M³	24.280,36
5 S 02 200 01	SICRO	BASE SOLO ESTABILIZADO GRANUL. S/ MISTURA	M³	9.001,69
5 S 02 241 01	SICRO	BASE DE SOLO CIMENTO COM MISTURA EM USINA	M³	14.152,09
5 S 02 300 00	SICRO	IMPRIMAÇÃO	M²	119.015,11
5 S 02 400 00	SICRO	PINTURA DE LIGAÇÃO	M²	175.858,26
5 S 02 400 00	SICRO	PINTURA DE LIGAÇÃO	M²	45.849,20
5 S 02 501 51	SICRO	TRATAMENTO SUPERFICIAL DUPLO COM EMULSÃO BC	M²	74.615,70
5 S 02 501 51	SICRO	TRATAMENTO SUPERFICIAL DUPLO COM EMULSÃO BC	M²	19.763,66
5 S 02 540 51	SICRO	CONC. BETUMIN.USINADO A QUENTE - CAPA DE ROLAMENTO AC/BC	T	15.568,96
5 S 02 540 52	SICRO	CBUQ - BINDER AC/BC	T	7.346,19
5 S 02 905 00	SICRO	REMOÇÃO MECANIZADA DE REVESTIMENTO BETUMINOSO	M3	8.822,88
5 S 02 906 00	SICRO	REMOÇÃO MECANIZADA DA CAMADA GRANULAR PAVIMENTO	M3	18.324,44
5 S 02 990 11	SICRO	FRESAGEM CONTÍNUA DO REVEST. BETUMINOSO	M³	107,55
5 S 02 990 11	SICRO	FRESAGEM CONTÍNUA DO REVEST. BETUMINOSO	M³	266,60
5 S 05 100 00	SICRO	ENLEIVAMENTO	M²	155.618,23
5 S 05 102 00	SICRO	HIDROSSEMEADURA	M²	32.573,37
5 S 06 410 00	SICRO	CÊRCAS ARAME FARPADO COM SUPORTE MADEIRA	M	4.266,00
5 S 09 002 91	SICRO	TRANSPORTE COMERCIAL C/ BASC. 10M3 EM RODOVIA PAVIMENTADA	TKM	670.155,99
5 S 09 002 91	SICRO	TRANSPORTE COMERCIAL C/ BASC. 10M3 ROD. PAV.	TKM	14.445,00
5213364	SICRO	REMOÇÃO DE PLACA DE SINALIZAÇÃO	M2	48,14
5213383	SICRO	CAVALETE EM POLIETILENO ZEBRADO COM FAIXA REFLETIVA - H = 1,00 M - UTILIZAÇÃO DE 600 CICLOS - FORNECIMENTO, 01 IMPLANTAÇÃO E 01 RETIRADA DIÁRIA	UN.DIA	2.240,00
5213443	SICRO	PLACA DE REGULAMENTAÇÃO EM AÇO D = 1,20 M - PELÍCULA RETRORREFLETIVA TIPO III + SI - FORNECIMENTO E IMPLANTAÇÃO	UN	5,00
5213486	SICRO	PLACA EM ALUMÍNIO COMPOSTO, ESPESSURA DE 3,0 MM, MODULADA, AÉREA - PELÍCULA RETRORREFLETIVA TIPO I + III - FORNECIMENTO E IMPLANTAÇÃO	M2	19,54
5213835	SICRO	CONE PLÁSTICO PARA CANALIZAÇÃO DE TRÂNSITO - UTILIZAÇÃO DE 150 CICLOS - FORNECIMENTO, 01 IMPLANTAÇÃO E 01 RETIRADA DIÁRIA	UN.DIA	6.400,00

O PRESENTE DOCUMENTO É PARTE INTEGRANTE DA CERTIDÃO DE ACERVO TÉCNICO EXPEDIDA PELO CREA-SP.
CAT No: 2620250009843 - 06/06/2025 10:03:46 - Autenticação Digital: 0nx1GzAFJCCFC5UyUK1AnC10n5GC50ag.

CÓDIGO	ORIGEM	DESCRIÇÃO	UNIDADE	TOTAL
5213850	SICRO	OPERAÇÃO DE SINALIZAÇÃO POR BANDEIROLA DE TECIDO OU COM PLACA METÁLICA	H	1.920,00
5213862	SICRO	SUPORTE METÁLICO GALVANIZADO PARA PLACA DE REGULAMENTAÇÃO - R2 - LADO DE 1,20 M - FORNECIMENTO E IMPLANTAÇÃO	UN	5,00
5216111	SICRO	FORNECIMENTO E IMPLANTAÇÃO DE SUPORTE E TRAVESSA PARA PLACA DE SINALIZAÇÃO EM MADEIRA DE LEI TRATADA 8 X 8 CM	UND	38,00
5502165	SICRO	ESCAVAÇÃO, CARGA E TRANSPORTE DE MATERIAL DE 1ª CATEGORIA - DMT DE 800 A 1.000 M - CAMINHO DE SERVIÇO PAVIMENTADO - COM ESCAVADEIRA E CAMINHÃO BASCULANTE DE 14 M³	M³	345,77
705286	SICRO	CORPO BDCC 2,50 X 2,50 M - MOLDADO NO LOCAL - ALTURA DO ATERRO 1,00 A 2,50 M - AREIA EXTRAÍDA E BRITA PRODUZIDA	M	184,00
705329	SICRO	BOCA BDCC 2,50 X 2,50 M - ESCONSIDADE 0° - AREIA EXTRAÍDA E BRITA PRODUZIDA	UN	2,00
705402	SICRO	BOCA BTCC 1,50 X 1,50 M - ESCONSIDADE 0° - AREIA EXTRAÍDA E BRITA PRODUZIDA	UN	2,00
804030	SICRO	CORPO DE BSTC D = 0,80 M CA2 - AREIA EXTRAÍDA E BRITA E PEDRA DE MÃO PRODUZIDAS	M	97,00
804038	SICRO	CORPO DE BSTC D = 1,00 M CA2 - AREIA EXTRAÍDA E BRITA E PEDRA DE MÃO PRODUZIDAS	M	5,00
804198	SICRO	CORPO DE BDTC D = 1,20 M CA2 - AREIA EXTRAÍDA E BRITA E PEDRA DE MÃO PRODUZIDAS	M	51,00
804206	SICRO	CORPO DE BDTC D = 1,50 M CA2 - AREIA EXTRAÍDA E BRITA E PEDRA DE MÃO PRODUZIDAS	M	62,00
804310	SICRO	CORPO DE BTTC D = 1,50 M CA2 - AREIA EXTRAÍDA E BRITA E PEDRA DE MÃO PRODUZIDAS	M	35,00
804384	SICRO	BOCA BSTC D = 0,80 M - ESCONSIDADE 0° - AREIA EXTRAÍDA E BRITA PRODUZIDA - ALAS ESCONSAS	UN	4,00
804392	SICRO	BOCA BSTC D = 1,00 M - ESCONSIDADE 0° - AREIA EXTRAÍDA E BRITA PRODUZIDA - ALAS ESCONSAS	UN	1,00
804400	SICRO	BOCA BSTC D = 1,20 M - ESCONSIDADE 0° - AREIA EXTRAÍDA E BRITA PRODUZIDA - ALAS ESCONSAS	UN	2,00
804424	SICRO	BOCA BDTC D = 1,20 M - ESCONSIDADE 0° - AREIA EXTRAÍDA E BRITA PRODUZIDA - ALAS ESCONSAS	UN	2,00
804432	SICRO	BOCA BDTC D = 1,50 M - ESCONSIDADE 0° - AREIA EXTRAÍDA E BRITA PRODUZIDA - ALAS ESCONSAS	UN	2,00
92980	SINAPI	CABO DE COBRE FLEXÍVEL ISOLADO, 10 MM², ANTI-CHAMA 0,6/1,0 KV, PARA DISTRIBUIÇÃO - FORNECIMENTO E INSTALAÇÃO. AF_12/2015	M	250,00
96972	SINAPI	CORDOALHA DE COBRE NU 25 MM², NÃO ENTERRADA, COM ISOLADOR - FORNECIMENTO E INSTALAÇÃO. AF_12/2017	M	80,00
96985	SINAPI	HASTE DE ATERRAMENTO 5/8 PARA SPDA - FORNECIMENTO E INSTALAÇÃO. AF_12/2017	UN	9,00
98111	SINAPI	CAIXA DE INSPEÇÃO PARA ATERRAMENTO, CIRCULAR, EM POLIETILENO, DIÂMETRO INTERNO = 0,3 M. AF_12/2020	UN	9,00
AD 24.05.0300 (A)	SCO-RJ	LUZ INTERMITENTE - TRAFFIC LIGHT C/SUPORTE	UND X MES	1.152,00
AD 25.05.0150 (/)	SCO-RJ	CAVALETE	UND X MES	1.552,00
ANP	ANP	AQUISIÇÃO DE CM-30	T	6.935,72
CO05050050A	SCO-RJ	ANDAIME DE MADEIRA, PARA ALTURA ATE 7M, COMPREENDENDO MONTAGEM E DESMONTAGEM, JA CONSIDERANDO O REAPROVEITAMENTO 3 VEZES DA MADEIRA.	M3	1.334,54
COT01	SICRO	CONCRETO FCK >= 35MPA - C/ ABATIMENTO 120 +/- 20MM BRITA 0 (COM SERVIÇO DE BOMBEAMENTO VOLUME >20M³)	M³	45,74
COTAÇÃO	COTAÇÃO	RECEBIMENTO DE RESÍDUOS CLASSE A	M3	2.792.538,21
CPU000028	ANP	EMULSÃO ASFÁLTICA RR-1C	T	6.470,25
CPU000029	ANP	EMULSÃO ASFÁLTICA RR-2C	T	12.936,45
CPU000058	ANP	CIMENTOS ASFÁLTICOS CAP-30-45	T	62,13
CPU000059	ANP	CIMENTO ASFÁLTICO MODIFICADO POR POLÍMERO SBS 60-85	T	2.927,62
CPU000060	ANP	ASFALTOS DILUÍDOS CM-30	T	1.283,34
CPU000061	ANP	CIMENTO ASFÁLTICO CAP-50-70	T	0,29
CS0001	ANP	FORNECIMENTO DE CAP 50/70	T	523,23
CS0002	ANP	FORNECIMENTO DE CM-30	T	87,46
CS0003	ANP	FORNECIMENTO DE RR-1C	T	44,14
CS0004	ANP	FORNECIMENTO DE RC1C-E	T	20,74
CS0005	SICRO	TRANSPORTE DE CAP 50/70	T	523,23
CS0006	SICRO	TRANSPORTE DE CM-30	T	87,46
CS0007	SICRO	TRANSPORTE DE RR-1C	T	44,14
CS0008	SICRO	TRANSPORTE DE RC1C-E	T	20,74
CS0009	ANP	FORNECIMENTO DE RR-2C	T	0,14
CS0010	SICRO	TRANSPORTE DE RR-2C	T	0,14
CS0011	COTAÇÃO	FORNECIMENTO E IMPLANTAÇÃO DE TERMINAL ABSORVEDOR DE ENERGIA PARA DEFENSA METÁLICA	UN	8,00
DR30050050/	SCO-RJ	CAIXA DE PASSAGEM DE ALVENARIA DE TIJOLO MACICO (5,5X9,5X19,5)CM, EM PAREDES DE MEIA VEZ (0,10M), DE (0,40X0,40X0,60)M, SEM TAMPA EM CONCRETO ARMADO, UTILIZANDO ARGAMASSA DE CIMENTO E AREIA NO TRACO 1:4 EM VOLUME, COM FUNDO EM CONCRETO SIMPLES PROVIDO DE CALHA INTERNA, SENDO AS PAREDES REVESTIDAS INTERNAMENTE COM A MESMA ARGAMASSA, EXCLUSIVE ESCAVACAO E REATERRO.	UN	2,00
E9690	SICRO	CAMINHÃO CARROCERIA COM GUINDAUTO E CESTO AÉREO COM CAPACIDADE DE 10 T.M - 136 KW	H	408,00

O PRESENTE DOCUMENTO É PARTE INTEGRANTE DA CERTIDÃO DE ACERVO TÉCNICO EXPEDIDA PELO CREA-SP.
CAT No: 2620250009843 - 06/06/2025 10:03:46 - Autenticação Digital: 0nx1GzAFJCCFC5UyUK1AnC10n5GC50ag.

CÓDIGO	ORIGEM	DESCRIÇÃO	UNIDADE	TOTAL
ES05250306A	SCO-RJ	GRADIL EM BARRAS DE ACO DE 3/4 , ESPACADAS DE 12CM, MONTANTES EM BARRA QUADRADA DE 2 E 2 BARRAS CHATAS DE (2 X1/2) HORIZONTAIS, TUDO EM 2M DE LARGURA E 1,35M DE ALTURA. FORNECIMENTO E INSTALACAO, INCLUSIVE PINRTURA. PINRTURA.	MOD	236,00
ES05250356/	SCO-RJ	GRADIL DE FERRO, ALTURA DE 1,20M, EM BARRAS VERTICAIS QUADRADAS DE 5/8 E ESPACADAS DE 12,50CM, SOLDADAS EM DUAS BARRAS, SUPERIOR E INFERIOR DE (1 1/2 X1/4), MONTANTES A CADA 1,50M EM BARRAS DE (1 1/2 X3/8). FORNECIMENTO E INSTALACAO, INCLUSIVE PINTURA.	M	342,08
ES05250400/	SCO-RJ	GRADIL DE FERRO EM FERRO CONFECCIONADO EM BARRA REDONDA DE 5/8 , PINTADA COM 1 DEMAO DE ZARCAO VERDE. FORNECIMENTO E INSTALACAO.	M2	108,16
ET 75.05.0350 (/)	SCO-RJ	RESINA ACRÍLICA COMO PONTE DE ADERÊNCIA PARA ARGAMASSA EM SERVIÇOS DE RECUPERAÇÃO ESTRUTURAL. FORNECIMENTO E APLICAÇÃO.	M²	1,11
ET10050356/	SCO-RJ	CABO DE ACO GALVANIZADO, DIAMETRO DE 5/8 . FORNECIMENTO.	M	60,00
ET30100300/	SCO-RJ	JUNTA ELASTICA PRE-MOLDADA, PERFILADO EM TERMOPLASTICO PVC, TIPO 0-22 FUGENBAND OU SIMILAR. FORNECIMENTO E COLOCACAO.	M	602,39
FD04100300/	SCO-RJ	EMENDA METALICA EM ESTACA PRE-MOLDADA TIPO SCAC STANDARD OU SIMILAR, COM DIAMETRO DE 33CM E CAPACIDADE DE CARGA DE 40T A 60T.	UN	80,00
IP05050200/	SCO-RJ	POSTE DE CONCRETO, COM SECAO CIRCULAR, RETO, COM 9 M DE COMPRIMENTO, TIPO LEVE, INCLUSIVE TRANSPORTE. FORNECIMENTO.	UN	2,00
IP05250600/	SCO-RJ	POSTE DE CONCRETO, CIRCULAR RETO DE 9M, COM CABECA DE CONCRETO EXCLUSIVE FORNECIMENTO DO POSTE E DA CABECA. ASSENTAMENTO.	UN	2,00
IP10300100/	SCO-RJ	CONECTOR PARA HASTE DE ATERRAMENTO DE PARA-RAIO, COM UMA DESCIDA DE 5/8 . FORNECIMENTO.	UN	24,00
IP10300150/	SCO-RJ	CONECTOR DE PARAFUSO FENDIDO (SPLIT-BOLT) EM LIGA DE COBRE. FORNECIMENTO E INSTALACAO.	UN	60,00
IP45050275/	SCO-RJ	RELE FOTOELETRONICO PARA ILUMINACAO PUBLICA, TIPO FAIL-OFF, TENSAO DE ALIMENTACAO DE 105V E 305V, POTENCIA DA CARGA 1000W OU 1800VA, CORRENTE MAXIMA DA CARGA 10A. CORPO EM POLICARBONATO NA COR AZUL, ESTABILIZADO AO UV PINOS EM LATAO ESTANHADO, DEVENDO ATENDER A ESPECIFICACAO EM-RIOLUZ-66 E ANSI C136.10 E NBR 5126, NO QUE COUBER. FORNECIMENTO.	UN	2,00
IP50200068/	SCO-RJ	NUCLEO SIMPLES PARA LUMINARIAS EM ACO DE BAIXO TEOR DE CARBONO SAE 1010/1020 GALVANIZADO A FUSAO, INTERNA E EXTERNAMENTE POR IMERSAO UNICA EM BANHO DE ZINCO, CONFORME NBR-7398 E 7400 DA ABNT, NUCLEO DIAMETRO INTERNO DE 68MM, BRACOS COM DIAMETRO EXTERNO DE 48MM, COMPRIMENTO DE 140MM, CONFORME DESENHO A2-1791-PD E ESPECIFICACAO EM-RIOLUZ NO 40. FORNECIMENTO E INSTALACAO.	PC	19,00
IP60200506/	SCO-RJ	RETIRADA DE POSTE DE CONCRETO OU ACO DE 10M A 12M.	UN	2,00
IT25400068/	SCO-RJ	CABO DE COBRE NU, SECAO DE 16MM2. FORNECIMENTO E INSTALACAO (1KG = 7,04 METROS).	KG	34,09
IT25700100A	SCO-RJ	HASTE PARA ATERRAMENTO, DE COBRE, DE 5/8 , COM 3M DE COMPRIMENTO. FORNECIMENTO E INSTALACAO.	UN	26,00
M0004	SICRO	BARRA DE AÇO CA-50 PARA RECUPERAÇÃO ESTRUTURAL	KG	136,30
M0767	SICRO	SINALIZADOR A LED COM BATERIA	UND	75,00
M2160	SICRO	TUBO PEAD CORRUGADO PERFURADO PARA DRENAGEM - D = 100 MM	M	54,94
M2233	SICRO	PARAFUSO - D = 25 MM, COM PORCA E ARRUELA (CONFORME PROJETO)	UN.	2,00
MAT123700	SCO-RJ	SELANTE DE SILICONE, CURA NEUTRA, A PROVA D'AGUA, COM	TB	15,00
orç 1	orçamento	CAMERA IP TIPO BULLET PTZ	PÇ	2,00
orç 2	orçamento	CAMERA IP TIPO BULLET FIXA - 4MP 120º	PÇ	8,00
P8025	DNIT	AUXILIAR	MÊS	0,44
P8061	DNIT	ENGENHEIRO SÊNIOR	MÊS	0,19
P8065	DNIT	TÉCNICO	MÊS	2,11
P8066	DNIT	INSPETOR	MÊS	3,19
P8067	DNIT	INSPETOR SÊNIOR	MÊS	0,44
P8147	DNIT	DESENHISTA	MÊS	0,94
P9810	SICRO	ELETRICISTA	H	240,00
P9824	SICRO	SERVENTE	0	2.880,00
SC 35.15.0200 (/)	SCO-RJ	LIMPEZA OU PREPARO DE SUPERFÍCIE DE CONCRETO COM JATO DE ÁGUA PRESSURIZADA OU AR, EM CONDIÇÕES QUE PERMITAM UM RENDIMENTO MÉDIO DE 15M2/H.	M²	1,77
SC 35.15.0500 (A)	SCO-RJ	LIXAMENTO MECÂNICO PARA LIMPEZA OU PREPARAÇÃO DE ESTRUTURAS METÁLICAS, UTILIZANDO LIXADEIRA ELÉTRICA, CONSIDERANDO A ÁREA EFETIVAMENTE LIXADA.	M²	1.920,63
1107895	SICRO	CONCRETO FCK = 25 MPA - CONFECÇÃO EM BETONEIRA E LANÇAMENTO MANUAL - AREIA EXTRAÍDA E BRITA PRODUZIDA	0	7,00
SITE DNIT	SITE DNIT	BSTC Ø 0,60 (CA-3) - BERÇO DE CONCRETO - SERVIÇO ACABADO	M	324,15
T701	SICRO	HOMEM BANDEIRA	H	9.240,00

O PRESENTE DOCUMENTO É PARTE INTEGRANTE DA CERTIDÃO DE ACERVO TÉCNICO EXPEDIDA PELO CREA-SP.
CAT No: 2620250009843 - 06/06/2025 10:03:46 - Autenticação Digital: 0nx1GzAFJCCFC5UyUK1AnC10n5GC50ag.

PROCESSO	ASSUNTO	TIPO DE OBRA	PREÇO DO EMPRE
50535.000942/2014-31	Projeto Executivo de Implantação de Interseção em Desnível no Contorno Sul de Feira de Santana no Km 6+000 entre os Bairros de Viveiros e Feira X.	Interseção	R$ 5.949.1
50500.018764/2021-21	Projeto Piloto com orçamento de Obra de Retorno em nível km 418+500 da rodovia BR-101/ES - Concessionária ECO101.	Interseção	R$ 1.291.7
50500.041359/2020-26	Projeto Executivo de Recuperação e Adequação de toda drenagem implantada no trecho da BR-101/ES - perímetro urbano de Serra, km 246+451 ao km 271+036 (Mestre Álvaro).	Drenagem	R$ 6.961.2
50500.019680/2021-13	Encaminhamento do projeto executivo via de capa amarela e orçamento referente ao retorno em nível duplo do km 216+300, da BR-050/GO, para fins de reequilíbrio econômico-financeiro - ExtraPER.	Interseção	R$ 409.01
50500.019942/2021-31	Projeto Executivo via de capa amarela e orçamento referente ao Retorno em Nível, EXTRA-PER, km 146+100 e km 150+600 da BR-050/GO	Interseção	R$ 1.333.8
50515.014529/2017-35	Projeto Executivo de implantação da faixa adicional do km 56+200 ao km 65+800, Pista Sul da BR-381/SP - Obra PIL	Faixa Adicional	R$ 76.374.1
50500.025180/2014-83	Projeto Executivo de Interseção em Desnível no Anel de Vitória da Conquista com Av. Olivia Flores, km 21.	Interseção	R$ 9.969.9
50500.055046/2021-36	– Projeto Executivo da Obra de Implantação da Passarela ID 9 - km 205+300 da BR-364/MT	Passarela	R$ 84.00
50500.036580/2022-24	Projeto de Executivo de manutenção da Passarela Carreiros – km 019+660 da BR392/RS	Passarela	R$ 142.57
50500.017887/2021-45	Projeto Executivo via de capa amarela e orçamento referente ao retorno em nível, extra PER, do km 196+500, da rodovia BR-050/MG	Interseção	R$ 8.984.2
50500.014334/2020-50	Liberação ao Tráfego da Pista Duplicada da BR-116/RS entre o km 446+750 ao km 459+000 e km 489+360 ao km 508+850- Projeto Executivo – Sinalização.	Duplicação de rodovia	R$ 372.74
50500.055046/2021-36	Projeto Executivo com Orçamento - Retorno em Nível do km 196+500 da BR-050/MG	Passarela	R$ 84.00
50500.070165/2020-38	Projeto Executivo de alargamento e adequação da OAE – Ponte sobre o Rio Paulo Lopes - km 251-180 Pista Norte, BR-101/SC	Sinalização	R$ 201.07
50500.033520/2022-50	Apresentação de Projeto Executivo com Orçamento para implantação de 2 OAE´s no km 508+600 na rodovia BR-153/GO – Município de Aparecida de Goiânia/GO - CONCEBRA	Implantação rodoviária	R$ 8.583.8
50500.068201/2021-84	Projeto Executivo de remodelação da passarela km 40+360 da RodoviaFernão Dias, BR-381/SP	Passarela	R$ 434.97
50500.070165/2020-38	Projeto Executivo de Sinalização Definitiva no trecho entre o km 478+300 e km 486+000 da BR-116/RS (Liberação ao Tráfego)	Sinalização	R$ 201.07
50500.036354/2022-43	Projeto Executivo de Manutenção da Passarela Marinha do Brasil, localizado no km 018+000 da rodovia BR-392/RS.	Passarela	R$ 132.93
50500.036478/2022-29	Projeto de Executivo de manutenção da Passarela Carreiros – km 019+660 da BR392/RS	Passarela	R$ 97.06
50500.023499/2020-12	Projeto Executivo de sinalização no trecho entre os km 437+600 e km 446+820 - BR-116/RS (Liberação ao Tráfego da Pista Duplicada - Adequação da Pista da BR-116/RS)	Sinalização	R$ 121.80
50500.036519/2022-87	Projeto executivo de manutenção da Passarela Vila da Quinta localizada no km 026+500 da Rodovia BR-392/RS, município de Rio Grande/RS.	Passarela	R$ 90.36
50500.066845/2020-57	Projeto de Adequação Permanente - km 437 a 446	Ampliação de capacidade e melhorias	R$ 172.00
50500.068596/2020-34	Evento geotécnico (deslizamento) ocorrido em 23/02/2020 no km 91+400 da BR-116/RJ - CRT, no interior do Parque Nacional da Serra dos Órgãos - PARNASO.	Manutenção	R$ 193.43
50500.019463/2021-15	Projeto executivo via de capa amarela e orçamento referente ao retorno em nível duplo do km 195+000, da BR-050/GO	Interseção	R$ 547.76
50500.019742/2021-89	Encaminhamento do projeto executivo via de capa amarela e orçamento referente ao retorno em nível duplo do km 172+750, da BR-050/GO, para fins de reequilíbrio econômico-financeiro - Extra-PER.	Acesso à rodovia	R$ 860.42
50500.020813/2021-96	Projeto executivo via de capa amarela e orçamento referente ao retorno em nível do km 287+700 e km 289+900, da BR-050/GO, para fins de reequilíbrio econômico-financeiro - Extra-PER.	Acesso à rodovia	R$ 587.63
50500.020252/2021-25	Projeto executivo via de capa amarela e orçamento referente ao retorno em nível duplo do km 260+000, da BR-050/GO	Acesso à rodovia	R$ 1.696.4
50500.271441/2022-45	Encaminha Inspeção Especial e projetos de recuperação das OAEs Ponte sobre o Arroio Grande e Ponte sobre o Canal Santa Bárbara	Obra de arte especial	R$ 889.81
50500.008345/2023-43	Apuração de Haveres e Deveres - Obras de Arte Especiais (OAE´s) - Concessionária Companhia de Concessão Rodoviária Rio-Juiz de Fora S.A. – CONCER	Obra de arte especial	R$ 26.520.0
50500.007742/2021-36	Análise dos Dados de Tráfego e Cálculo do Número "N"	Trafego	R$ 13.658.0
50500.292459/2022-81	Apuração de Haveres e Deveres - Sinalização horizontal da BR040/RJ/MG - Concessionária Companhia de Concessão Rodoviária Rio-Juiz de Fora S.A. – CONCER	Análises contratuais e administrativas	R$ 14.841.3
50500.053407/2021-18	Projeto executivo, com orçamento da adequação definitiva da sinalização do novo segmento de pista – BR-116/RS – km 511+600 ao km 510+900 – Acesso ao município de Arroio do Padre (Rodovia ERS-737).	Sinalização	R$ 20.35
50500.088600/2023-23	Pleito de Reequilíbrio Econômico-Financeiro, Inclusão de Investimento e Autorização de Início de Obra - Execução de Obras de Recuperação de Terrapleno Fora da Faixa de Domínio - Sinistro Ocorrido no Talude da Encosta do km 668+800 da Rodovia Federal BR-376/PR - PRIORIDADE!	Terraplenagem	R$ 9.557.1
50500.025183/2014-17	Projeto de Interseção em Desnível no Anel de Vitória da Conquista com entrada para campinho, Km 11+600, Rodovia Santos Dumont, BR-116/BA	Interseção	R$ 16.120.7
50500.014266/2020-29	Projeto Executivo da Passagem Inferior do Km 480+800, Município de Contagem - Rodovia Fernão Dias - BR-381/MG.	Obra de arte especial	R$ 55.004.0

O PRESENTE DOCUMENTO É PARTE INTEGRANTE DA CERTIDÃO DE ACERVO TÉCNICO EXPEDIDA PELO CREA-SP.
CAT No: 2620250009843 - 06/06/2025 10:03:46 - Autenticação Digital: 0nx1GzAFJCCFC5UyUK1AnC10n5GC50ag.

PROCESSO	ASSUNTO	TIPO DE OBRA	PREÇO DO EMPRE
50500.025181/2014-28	Projeto interseção com a BA-263 - km 16+000 - Acesso à Itambé/Ilhéus.	Interseção	R$ 15.611.
50500.019945/2021-75	Projeto Executivo via AMA c/ orçamento - Retorno em Nível do km 248+500, da BR-050/GO	Interseção	R$ 533.66
50500.194379/2013-70	Projeto Executivo de Implantação de Dispositivo de Interseção do Anel de Vitória da Conquista com a BA-262/BR-407, km 8+000, Acesso à Av. Brumado.	Interseção	R$ 19.609.
50515.045752/2018-13	Projeto executivo de implantação de dispositivo de retorno em desnível, passarela de pedestres e ampliação de capacidade de rua lateral, km 59+490, BR-381/SP	Interseção	R$ 37.530.
50500.300987/2016-72	Projeto Execuvo do Retorno em Nível km 131+400, na rodovia BR-050/GO	Interseção	R$ 6.435.2
50500.317099/2019-31	Atualização dos Valores de Link de Comunicação nos Postos de Fiscalização de Rodovias e nos Postos de Pesagem - Concessionária ECOSUL	Tecnologia	R$ 33.33
00773.007162/2019-46	Análise da proposta de honorários encaminhada por meio do Dossiê 5 (SEI nº 9583981), páginas 29 a 34.	Análises contratuais e administrativas	R$ 16.07
50500.001900/2022-25	Projeto executivo de sinalização definitiva no trecho compreendido entre o km 430+500 ao km 438+000 - BR-116/RS.	Sinalização	R$ 54.08
50500.343730/2019-58	Obra de Manutenção Emergencial da Ponte sobre Arroio Evaristo	Obra emergencial	R$ 59.85
50500.012721/2021-32	Projeto Executivo da Relocação 1, no km 229+300 do Contorno de Florianópolis, Trecho Sul B - Concessionária Autopista Litoral Sul S.A.	Remanejamento de Interferências	R$ 9.347.3
50500.133505/2020-49	Encerramento Contratual - Verificação das Obras de Arte Especiais (OAE)	Obra de arte especial	R$ 13.899.
50500.136035/2020-75	Relatório de Monitoração de Sinalização Vertical - BR-040 - CONCER - revisão	Sinalização	R$ 17.646.
50500.318705/2019-36	Prioridade - Análise dos Bens Reversíveis Indenizáveis ao Poder Concedente, Quando do Encerramento do Contrato de Concessão Nº PG-156/95-00, em 21 de março de 2021 - Concessionária Rio-Teresópolis (CRT).	Análises contratuais e administrativas	R$ 13.424.
50500.035108/2022-74	Solicitação de esclarecimentos sobre as prestações de contas – Estudos Ambientais. Referência I: Ofício Circular_SEI Nº 432/2022/COAMB/GEENG/SUROD/DIR-ANTT; Referência II: Ofício Circular nº 012/2019/GEFIR/SUINF	Análise técnica	R$ 128.23
50500.075397/2021-63	Cálculo da Indenização relativa à Sinalização Horizontal da rodovia BR-116/RJ, trecho Além Paraíba - Teresópolis - BR-040 - final do Contrato de Concessão nº PG-156/95-00.	Análises contratuais e administrativas	R$ 8.532.7
50500.177295/2022-62	Prestação de Contas - Licenciamento Ambiental das Obras do 1º, 2º e 3º Ano de Concessão. Referência: Ofício SEI Nº 31926/2022/COROR/GEENG/SUROD/DIR-ANTT	Análise orçamentária	R$ 37.78
00424.048427/2018-45	Ação judicial - PLANALTO x ANTT - passivos ambientais - elaboração de quesitos e indicação de assistente técnico	Análises contratuais e administrativas	R$ 181.78
00773.003194/2019-72	Avaliação da proposta de honorários periciais - processo SEI nº 00773.003194/2019-72	Análises contratuais e administrativas	R$ 57.65
00773.004493/2017-62	Avaliação da proposta de honorários periciais - LITORAL - processo SEI nº 00773.004493/2017-62	Análises contratuais e administrativas	R$ 42.74
50500.003472/2021-94	Projeto Executivo, e respectivo orçamento, de obras de duplicação da BR-116/SC, não previstas no PER, do km 165+840 ao km 167+900, município de Ponte Alta do Norte - SC.	Duplicação de rodovia	R$ 13.834.
50500.010784/2021-54	Projeto Executivo, e respectivo orçamento, de obras de duplicação da BR-116/SC, não previstas no PER, do km 204+560 ao km 209+604, município de Ponte Alta - SC.	Duplicação de rodovia	R$ 87.268.
50500.010805/2021-31	Projeto Executivo, e respectivo orçamento, de obras de duplicação da BR-116/SC, não previstas no PER, do km 066+780 ao km 073+240, município de Monte Castelo -SC.	Duplicação de rodovia	R$ 87.210.
50500.012927/2021-62	Projeto Executivo, e respectivo orçamento, de obras de duplicação da BR-116/SC, não previstas no PER, do km 51+000 ao km 57+100, município de Papanduva - SC	Duplicação de rodovia	R$ 95.147.
50500.088241/2020-61	Projetos Executivos Extra-PER para implantação de ruas laterais com viadutos entre o km 040+745 e o km 041+579 – sentido Sul (RL-40S), entre o km 042+110 e o km 042+698 – sentido Sul (RL-42S) e entre o km 042+200 e o km 043+800 – sentido Norte (RL-42N), da rodovia BR-101/SC, município de Joinville	Rua lateral/Via marginal	R$ 61.122.
50500.092013/2020-96	Projetos Executivos Extra-PER para implantação de retorno em desnível no km 651,750 da BR-376/PR e execução de terceira faixa e acostamento da BR-376/PR entre o km 652,560 e km 651,770, pista norte, no município de Tijucas do Sul/PR.	Terceira Faixa	R$ 28.031.
50500.190094/2016-11	Pleito - Reequilíbrio de Elaboração de Projeto Executivo de Readequação do Trevo em Desnível - km 120+690 - BR-101/SC - Contrato do Edital de Concessão nº 003/2007	Interseção	R$ 6.741.7
50500.190656/2016-18	Pleito - Reequilíbrio de Elaboração de Projeto Executivo de Implantação de Faixa Adicional entre os km 102+200 ao km 109+800 - Pista Sul - BR-116/PR - Contrato do Edital de Concessão nº 003/2007	Faixa Adicional	R$ 27.435.
50500.190657/2016-62	Pleito - Reequilíbrio de Elaboração de Projeto Executivo de Implantação de Terceira Faixa - km 103+600 ao km 100+800 - BR-116/PR - Pista Norte - Contrato do Edital de Concessão nº 003/2007	Terceira faixa	R$ 10.769.
50500.190658/2016-15	Pleito - Reequilíbrio de Elaboração de Projeto Executivo de Implantação de Faixa adicional - BR-116/PR - Pista Sul - km 111+900 ao km 115+100 - Contrato do Edital de Concessão nº 003/2007.	Faixa Adicional	R$ 9.849.4
50500.190660/2016-86	Projeto - Extra PER - Faixa Adicional - BR-376/PR - Pista Sul - km 616+300 ao km 618+300	Faixa Adicional	R$ 7.683.7
50500.190665/2016-17	Pleito - Reequilíbrio de Elaboração de Projeto Executivo de Implantação de Faixa adicional e Acostamento - km 672+610 ao km 674+670 - Pista Sul - BR-376/PR - Contrato do Edital de Concessão nº 003/2007.	Faixa Adicional	R$ 11.798.
50500.077622/2020-15	Pleito - Reequilíbrio de Elaboração de Projeto Executivo de Obras de Implantação da Faixa Adicional - km 64+400 ao km 64+890 e Remodelação do trevo km 64+890, Pista norte - Município de Mairiporã - BR-381/MG/SP - Contrato do Edital de Concessão nº 002/2007	Faixa Adicional	R$ 21.490.

O PRESENTE DOCUMENTO É PARTE INTEGRANTE DA CERTIDÃO DE ACERVO TÉCNICO EXPEDIDA PELO CREA-SP.
CAT No: 2620250009843 - 06/06/2025 10:03:46 - Autenticação Digital: 0nx1GzAFJCCFC5UyUK1AnC10n5GC50ag.

PROCESSO	ASSUNTO	TIPO DE OBRA	PREÇO DO EMPRE
50500.077623/2020-60	Projeto executivo de implantação da faixa adicional do km 71+600 ao km 80+000, Pista Norte e Sul da BR-381/SP – OBRA PIL.	Faixa Adicional	**R$ 177.723.**
50501.329510/2018-21	Pleito - Reequilíbrio de Elaboração de Projeto Executivo da Passagem Superior, Contenção e Drenagem do km 480+800, Município de Contagem - BR-381/MG/SP - Contrato do Edital de Concessão nº 002/2007	Geologia e geotecnia	**R$ 766.7**
50510.031017/2016-01	Projeto Executivo de implantação da Faixa Adicional do km 499+000 ao km 504+000, Pista Norte, da BR-381/MG - Obra PIL	Faixa Adicional	**R$ 18.243.**
50515.013481/2017-48	Projeto Executivo e Orçamento - Obras de Ampliação de Capacidade - Faixa Adicional do km 506+000 ao km 512+000, Pista Norte - BR-381/MG/SP - Contrato do Edital de Concessão nº 002/2007.	Ampliação de capacidade e melhorias	**R$ 28.515.**
50515.013482/2017-92	Pleito - Reequilíbrio de Elaboração de Projeto Executivo de Obras de Implantação da Faixa Adicional - km 066+960 ao km 071+300 - Pista Sul - BR-381/MG/SP - Contrato do Edital de Concessão nº 002/2007.	Faixa Adicional	**R$ 18.326.**
50515.013484/2017-81	Pleito - Reequilíbrio de Elaboração de Projeto Executivo de Obras de Implantação da Faixa Adicional - km 505+000 ao km 508+000, Pista Sul - BR-381/MG/SP - Contrato do Edital de Concessão nº 002/2007	Faixa Adicional	**R$ 15.870.**
50515.013489/2017-12	Pleito - Reequilíbrio de Elaboração de Projeto Executivo de Obras de Implantação da Faixa Adicional - km 508+000 ao km 510+950, Pista Sul - BR-381/MG/SP - Contrato do Edital de Concessão nº 002/2007.	Faixa Adicional	**R$ 18.036.**
50500.091231/2020-11	Projetos Executivos Extra-PER para implantação de ruas laterais entre o km 108+806 e o km 109+448 – sentido norte (RL-108N), entre o km 108+390 e o km 112+255 – sentido sul (RL-108S) e entre o km 110+260 e o km 112+292 – sentido norte (RL-110N), e inversão de agulha no km 113+000 – sentido norte, da rodovia BR-101/SC, municípios de Navegantes e Itajaí	Rua lateral/Via marginal	**R$ 147.334.**
50500.190091/2016-79	Pleito — Reequilíbrio de Elaboração de Projeto Executivo de Implantação de Rua Lateral do km 118+800 ao km 123+200 - BR-101/SC - Contrato do Edital de Concessão nº 003/2007.	Rua lateral/Via marginal	**R$ 75.353.**
TOTAL:			**R$ 1.374.22**

ATIVIDADE 4 - APOIO NA ANÁLISE E ACOMPANHAMENTO DOS PROCESSOS DE LICENCIAMENTO AMBIE DAS OBRAS E DE GESTÃO AMBIENTAL DAS CONCESSIONÁRIAS DE RODOVIAS FEDERAIS

PROCESSOS DE ACOMPANHAMENTO AMBIENTAL ANALISADOS

Processo	Concessionária	Assunto
50500.012395/2022-44	Autopista Fernão Dias S/A	Acompanhamento ambiental
50500.015104/2022-70	Autopista Fernão Dias S/A	Análise do 26º Relatório de Acompanhamento Ambiental e 19º Relató Sociais, e Educacionais
50500.065277/2021-58	Autopista Fernão Dias S/A	Plano de Gerenciamento de Riscos e Plano de Ação de Emergência Concessionária Autopista Fernão Dias.
50500.106570/2021-82	Autopista Fernão Dias S/A	Acompanhamento Ambiental
50500.155252/2022-26	Autopista Fernão Dias S/A	Acompanhamento ambiental
50500.177255/2022-11	Autopista Fernão Dias S/A	Análise da prestação de Contas dos Estudos Ambientais das obras de t Concessionária Autopista Fernão Dias.
50500.193585/2022-53	Autopista Fernão Dias S/A	Análise do 28º Relatório de Acompanhamento Ambiental (RAA), 21º Programas Sociais e Educacionais (RSE) e 9º Relatório de Acidentes Env Perigosos (RAPP
50500.012516/2022-58	Autopista Fluminense S/A	Acompanhamento ambiental
50500.039509/2021-12	Autopista Fluminense S/A	Acompanhamento Ambiental Concessionária Autopista Fluminense S/ processo de relicitação.
50500.077464/2021-84	Autopista Fluminense S/A	Análise do 26º Relatório de Acompanhamento Ambiental (RAA) e 25º/ Programas Sociais, Ambientais e Educacionais (RSE) da Concessionária A
50500.011737/2022-17	Autopista Litoral Sul S/A	Acompanhamento Ambiental - Concessionária Autopista Lito
50500.077523/2021-14	Autopista Litoral Sul S/A	Resultado da análise do 27º Relatório de Acompanhamento Ambiental (Relatório de Programas Sociais e Educacionais (RSE) e 6º Relatório envolvendo Produtos Perigosos (RAPP), contemplando as atividades e janeiro e julho de 2021.
50500.097279/2021-14	Autopista Litoral Sul S/A	Acompanhamento Ambiental
50500.012318/2022-94	Autopista Planalto Sul S/A	Acompanhamento Ambiental referente ao mês de janeiro de 2022 - Autopista Planalto Sul S.A. - APS.
50500.012813/2022-01	Autopista Planalto Sul S/A	Análise do 28º Relatório de Acompanhamento Ambiental e 9º Relatór Sociais, e Educacionais referentes ao período de julho de 2021 a jan Concessionária Autopista Planalto Sul S.A. - APS.

O PRESENTE DOCUMENTO É PARTE INTEGRANTE DA CERTIDÃO DE ACERVO TÉCNICO EXPEDIDA PELO CREA-SP.
CAT No: 2620250009843 - 06/06/2025 10:03:46 - Autenticação Digital: 0nx1GzAFJCCFC5UyUK1AnC10n5GC50ag.

Processo	Concessionária	Assunto
50500.013047/2021-11	Autopista Planalto Sul S/A	Análise das complementações no âmbito do 26º Relatório de Acom Ambiental (RAA); 27º RAA e 8º Relatório de Programas Sociais, e Educa ao período de janeiro a julho de 2021 - Concessionária Autopista Plana
50500.097276/2021-72	Autopista Planalto Sul S/A	Acompanhamento Ambiental
50500.012360/2022-13	Autopista Régis Bittencourt S/A	Acompanhamento ambiental de janeiro, fevereiro e março julho a set
50500.013136/2021-50	Autopista Régis Bittencourt S/A	Declaração de Veracidade de Informações e Documento
50500.075367/2021-57	Autopista Régis Bittencourt S/A	Análise da resposta da Autopista Régis Bittencourt ao questionament acompanhamento ambiental de julho a setembro de 2021 e acompanh de outubro e novembro de 2021
50500.010892/2022-16	CRO - Rota do Oeste S/A	Acompanhamento Ambiental - Concessionária Rota do O
50500.063966/2021-28	CRO - Rota do Oeste S/A	Complementos do Acompanhamento Ambiental referente aos meses junho de 2021 da Concessionária Rota do Oeste
50500.069877/2022-76	CRO - Rota do Oeste S/A	Solicitação de reunião com SEMA/MT para discussão da assunção, pel Rota do Oeste, dos trecho entre os km 130+190 e km 321+300 e entre km 507+100 da rodovia BR-163/MT - Trechos DNIT.
50500.086342/2021-89	CRO - Rota do Oeste S/A	Acompanhamento Ambiental
50500.089981/2021-04	CRO - Rota do Oeste S/A	Análise 15º Relatório de Acompanhamento Ambiental (RAA), 15º Relató Sociais e Educacionais (RSE) e 7º Relatório de Acidentes Envolvendo Pr (RAPP) da Concessionária Rota do Oeste.
50500.096283/2021-57	CRO - Rota do Oeste S/A	Acompanhamento Ambiental
50500.011979/2022-01	CRT - Concessionária Rio - Teresópolis S/A	Resultado da análise de Acompanhamento Ambiental do período entre de 2022.
50500.024730/2021-76	CRT - Concessionária Rio - Teresópolis S/A	Resultado da análise do Relatório de Acidentes com Produtos Perigo Concessionária CRT, contemplando o período entre março e agos
50500.025978/2022-35	CRT - Concessionária Rio - Teresópolis S/A	Análise da terceira versão do 18º Relatório de Acompanhamento Am Relatório de Acidentes envolvendo Produtos Perigosos (RAPP), refere entre setembro de 2021 e fevereiro de 2022 - CRT.
50500.075267/2021-21	CRT - Concessionária Rio - Teresópolis S/A	Acompanhamento Ambiental
50500.091932/2021-23	CRT - Concessionária Rio - Teresópolis S/A	Resultado da análise do 17º Relatório de Acompanhamento Ambiental dos Programas Sociais e Educacionais (RSE) da Concessionária CRT, refe entre março e agosto de 2021.
50500.193604/2022-41	CRT - Concessionária Rio - Teresópolis S/A	Versão revisada do 19º Relatório de Acompanhamento Ambiental (RA Acidentes envolvendo Produtos Perigosos (RAPP), referentes ao perío setembro de 2022 - CRT.
50500.011662/2022-66	Nova Dutra - Concessionária da Rodovia Presidente Dutra	Acompanhamento Ambiental - Concessionária CCR Nova D
50500.096585/2021-25	Nova Dutra - Concessionária da Rodovia Presidente Dutra	Acompanhamento Ambiental
50500.120726/2022-19	Nova Dutra - Concessionária da Rodovia Presidente Dutra	Análise do 44º Relatório de Acompanhamento Ambiental (RAA), 8º Re Sociais e Educacionais (RSE) e 7º/8º Relatório de Acidentes envolve Perigosos (RAPP) - Concessionária CCR Nova Dutra.
50500.121861/2021-09	Nova Dutra - Concessionária da Rodovia Presidente Dutra	Resultado da Análise do Relatório de Programas Sociais e Educacionais período entre junho e novembro de 2021.
50500.121894/2021-41	Nova Dutra - Concessionária da Rodovia Presidente Dutra	Resultado da análise do 43 º Relatório de Acompanhamento Ambienta ao período entre junho e novembro de 2021.
50500.012310/2022-28	ECO101 - Concessionária de Rodovias S/A	Acompanhamento Ambiental de novembro de 2023.
50500.040426/2021-76	ECO101 - Concessionária de Rodovias S/A	Relatório de Programas Sociais e Educacionais – RSE referente ao perío outubro de 2021.
50500.097250/2021-24	ECO101 - Concessionária de Rodovias S/A	Acompanhamento Ambiental
50500.193609/2022-74	ECO101 - Concessionária de Rodovias S/A	Acompanhamento Ambiental (RAA) e Programa Social e Educac
50500.405857/2019-78	ECO101 - Concessionária de Rodovias S/A	Reequilíbrio Contratual - Destinação de Animais - ECO10

O PRESENTE DOCUMENTO É PARTE INTEGRANTE DA CERTIDÃO DE ACERVO TÉCNICO EXPEDIDA PELO CREA-SP.
CAT No: 2620250009843 - 06/06/2025 10:03:46 - Autenticação Digital: 0nx1GzAFJCCFC5UyUK1AnC10n5GC50ag.

Processo	Concessionária	Assunto
50505.024901/2022-06	ECO101 - Concessionária de Rodovias S/A	Apuração das inexecuções do 8º ano de concessão da BR-101/BA/ES - E de licenciamento ambiental.
50500.012372/2022-30	ECO050 - Concessionária de Rodovias S.A.	Acompanhamento ambiental de dezembro 2023 - Concessionári
50500.027410/2024-11	ECO050 - Concessionária de Rodovias S.A.	Informações sobre ações de reparação ambiental referentes ao Ribeirão 190.
50500.056514/2021-90	ECO050 - Concessionária de Rodovias S.A.	Revisão Quinquenal do contrato de concessão com ECO 050 - Pleito de caixas de retenção de produtos perigosos.
50500.063525/2021-26	ECO050 - Concessionária de Rodovias S.A.	15° Relatório de Acompanhamento Ambiental (RAA) e o 6° Relatório d Produtos Perigosos (RAPP).
50500.096908/2021-81	ECO050 - Concessionária de Rodovias S.A.	Acompanhamento Ambiental
50500.112791/2022-71	ECO050 - Concessionária de Rodovias S.A.	Resultado da análise dos Relatórios de Acompanhamento Ambient Socioeducacional (10º RSE) e de Acidentes envolvendo Produtos Peri referente aos períodos de dezembro de 2021 a junho de 2022 - Conces
50500.193605/2022-96	ECO050 - Concessionária de Rodovias S.A.	Análise das complementações dos Relatórios de Acompanhamento Amb de Acidentes envolvendo Produtos Perigosos (10º RAPP), referentes dezembro de 2022 a junho de 2023.
50500.194019/2022-69	ECO050 - Concessionária de Rodovias S.A.	Análise do Programa de Gerenciamento de Riscos (PGR) e do Plan Emergência (PAE) da ECO050 Concessionária de Rodovias
50500.085071/2022-25	Concessionária Ecovias do Araguaia S.A	Solicitação de apoio na celeridade quanto à implantação de Fibra Óptic Ecovias do Araguaia S.A.
50500.106199/2021-59	Concessionária Ecovias do Araguaia S.A	Acompanhamento Ambiental
50500.193619/2022-18	Concessionária Ecovias do Araguaia S.A	Análise das Complementações (2º versão) dos Relatórios de Acompanha (2º e 3º RAA) e Relatórios Sócio educacionais (1º, 2º e 3º RSE), referent outubro de 2021 a fevereiro de 2023.
50500.012365/2022-38	Concessionária Ecovias do Cerrado S.A.	Acompanhamento Ambiental de dezembro e complementos referente 2023
50500.035108/2022-74	Concessionária Ecovias do Cerrado S.A.	Prestações de contas das obras do 1º, 2º e 3º ano de Conc
50500.039583/2022-10	Concessionária Ecovias do Cerrado S.A.	Possível atraso nas obras previstas para o 3° ano Concessão - 2022 po Concessionária - Requisitos Ambientais – ECOVIAS DO CERR
50500.066920/2021-61	Concessionária Ecovias do Cerrado S.A.	Protocolo do 3º Relatório de Acompanhamento Ambiental
50500.096904/2021-01	Concessionária Ecovias do Cerrado S.A.	Acompanhamento Ambiental
50500.123635/2022-35	Concessionária Ecovias do Cerrado S.A.	Resultado da análise do 5º Relatório de Acompanhamento Ambiental (de Programas Sociais e Educacionais (RSE), 4º Relatório de Acidente Produtos Perigosos (RAPP), contemplando as atividades executadas ent de 2022.
50500.177295/2022-62	Concessionária Ecovias do Cerrado S.A.	Análise na segunda fase da prestação de Contas dos Estudos Ambie realizados no 4º e 5º ano de concessão da Concessionária Ecovias
50500.193623/2022-78	Concessionária Ecovias do Cerrado S.A.	Resultado da análise da segunda versão do 7º Relatório de Acompanha (RAA).
50500.194035/2022-51	Concessionária Ecovias do Cerrado S.A.	Análise das segundas versões do Plano de Gerenciamento de Riscos (Ação de Emergência (PAE).
50500.048232/2021-19	ECOPONTE - Concessionária Ponte-Niterói S/A	Análise do 13º Relatório de Acompanhamento Ambiental (RAA), refere maio a outubro de 2021
50500.106311/2021-51	ECOPONTE - Concessionária Ponte-Niterói S/A	Acompanhamento Ambiental
50500.193613/2022-32	ECOPONTE - Concessionária Ponte-Niterói S/A	Análise do 17º Relatório de Acompanhamento Ambiental e 2º Relatór Sociais e Educacionais (RSE) - Concessionária da Ponte Rio Niterói S.
50500.012468/2022-06	ECOSUL - Concessionária de Rodovias do Sul S/A	Acompanhamento ambiental de dezembro de 2023 - Concession
50500.055388/2020-75	ECOSUL - Concessionária de Rodovias do Sul S/A	Condicionantes ambientais e recuperação de passivos ambientais deco de adequação da capacidade e melhorias operacionais desenvolvidas pe e 03, subtrecho BR-116/RS (km 511,76 ao km 527,68) e BR-392/RS (km - ECOSUL - URGENTE!

O PRESENTE DOCUMENTO É PARTE INTEGRANTE DA CERTIDÃO DE ACERVO TÉCNICO EXPEDIDA PELO CREA-SP.
CAT No: 2620250009843 - 06/06/2025 10:03:46 - Autenticação Digital: 0nx1GzAFJCCFC5UyUK1AnC10n5GC50ag.

Processo	Concessionária	Assunto
50500.071684/2021-02	ECOSUL - Concessionária de Rodovias do Sul S/A	Relatório de Programas Sociais e Educacionais (RSE), 1º semestr Concessionária Ecosul.
50500.106234/2021-30	ECOSUL - Concessionária de Rodovias do Sul S/A	Acompanhamento Ambiental
50500.129646/2022-29	ECOSUL - Concessionária de Rodovias do Sul S/A	Análise dos Relatórios RSE 1º semestre/2022 e RAPP 1º semestre/2022 Ecosul.
50500.193616/2022-76	ECOSUL - Concessionária de Rodovias do Sul S/A	Análise da Revisão do RSE (1º sem/2023) e da Complementação ao RA da Concessionária Ecosul.
50500.171142/2022-10	ECORIOMINAS Concessionária de Rodovias S.A.	Resposta ao MPF quanto às atualizações do status do licenciamento am especial o trecho entre os km 90+500 e 99+700 (PARNASO), hoje sob re Concessionária RioMinas
50500.193657/2022-62	ECORIOMINAS Concessionária de Rodovias S.A.	Resultado da análise do 2º Relatório de Acidentes com Produtos Perig Relatório de Acompanhamento Ambiental (RAA) e 2º Relatório de pro Educacionais (RSE) - EcoRioMinas.
50500.213142/2022-96	ECORIOMINAS Concessionária de Rodovias S.A.	Acompanhamento Ambiental
50500.213142/2022-96	ECORIOMINAS Concessionária de Rodovias S.A.	Transferência da LI nº IN050002/2019 à Concessionária EcoRioMir
50500.011983/2022-61	MS VIA – Concessionária de Rodovia Sul-Matogrossense S/A	Acompanhamento Ambiental de dezembro de 2023
50500.016972/2022-77	MS VIA – Concessionária de Rodovia Sul-Matogrossense S/A	Licenciamento ambiental BR-163/MS e condicionantes sob respon Concessionária de Rodovia Sul-Matogrossense S.A. – MS
50500.036157/2022-24	MS VIA – Concessionária de Rodovia Sul-Matogrossense S/A	16º Relatório de Acompanhamento Ambiental (RAA), 18º Relatório de e Educacionais (RSE) e 8º Relatório de Acidentes Envolvendo Produtos arquivos corrompidos.
50500.036808/2021-03	MS VIA – Concessionária de Rodovia Sul-Matogrossense S/A	Análise dos 14º e 15º Relatórios de Acompanhamento Ambiental (R Relatórios de Programas Sociais e Educacionais (RSE) da Concessio
50500.106015/2021-51	MS VIA – Concessionária de Rodovia Sul-Matogrossense S/A	Acompanhamento Ambiental
50500.193625/2022-67	MS VIA – Concessionária de Rodovia Sul-Matogrossense S/A	17º Relatório de Acompanhamento Ambiental (RAA), 19º Relatório de e Educacionais (RSE) e 9º Relatório de Acidentes Envolvendo Produtos arquivos corrompidos.
50500.194037/2022-41	MS VIA – Concessionária de Rodovia Sul-Matogrossense S/A	Análise do Plano de Gerenciamento de Riscos (PGR) e do Plano de Açã (PAE) revisados.
50500.018597/2022-08	Concessionária K-Infra Rodovia do Aço S/A	Acompanhamento ambiental de dezembro de 2023 - Concessionária K Aço S.A.
50500.040101/2021-93	Concessionária K-Infra Rodovia do Aço S/A	Acompanhamento Ambiental de dezembro e complementos referente 2023
50500.040101/2021-93	Concessionária K-Infra Rodovia do Aço S/A	Processo Administrativo de Caducidade - Concessionária K-Infra Ro
50500.091856/2021-56	Concessionária K-Infra Rodovia do Aço S/A	Resultado da análise do 13º Relatório de Acompanhamento Ambienta Relatório dos Programas Sociais e Educacionais (RSE) da Concessionári do Aço S/A., referente ao período de março/2021 a agosto/
50500.193627/2022-56	Concessionária K-Infra Rodovia do Aço S/A	Resultado da análise do 17º Relatório de Acompanhamento Ambient Relatório de Programas Sociais e Educacionais (RSE) e do 12º Relatór envolvendo Produtos Perigosos (RAPP) - Concessionária Rodovia do
50500.193627/2022-56	Concessionária K-Infra Rodovia do Aço S/A	Análise das complementações do 24º Relatório dos Programas Sociais (RSE) e 12º Relatório de Acidentes Envolvendo Produtos Perigoso Concessionária da Rodovia do Aço (K-Infra)
50500.021257/2022-56	RioSP - Concessionária do Sistema Rodoviário Rio - São Paulo S.A.	Acompanhamento Ambiental
50500.127411/2022-01	RioSP - Concessionária do Sistema Rodoviário Rio - São Paulo S.A.	Embargo da obra de instalação das antenas de comunicação na rodo
50500.011391/2022-49	Transbrasiliana Concessionária de Rodovia S/A	Licenciamento ambiental das obras de duplicação dos lotes 01 (km 0 ao 162+925 ao km 195+000) da Rodovia BR-153/SP.
50500.011391/2022-49	Transbrasiliana Concessionária de Rodovia S/A	Acompanhamento Ambiental - Concessionária Transbrasil
50500.077727/2021-55	Transbrasiliana Concessionária de Rodovia S/A	Análise do 26º Relatório de Acompanhamento Ambiental (RAA) - reitera de complementos.
50500.085588/2021-33	Transbrasiliana Concessionária de Rodovia S/A	Acompanhamento Ambiental

O PRESENTE DOCUMENTO É PARTE INTEGRANTE DA CERTIDÃO DE ACERVO TÉCNICO EXPEDIDA PELO CREA-SP.
CAT No: 2620250009843 - 06/06/2025 10:03:46 - Autenticação Digital: 0nx1GzAFJCCFC5UyUK1AnC10n5GC50ag.

Processo	Concessionária	Assunto
50500.152903/2022-26	Transbrasiliana Concessionária de Rodovia S/A	Análise do 28º Relatório de Acompanhamento Ambiental (RAA), do 1 Programas Sociais e Educacionais (RSE) e do 8º Relatório de Acident Produtos Perigosos (RAPP) da Transbrasiliana Concessionária de F (Transbrasiliana).
50500.193640/2022-13	Transbrasiliana Concessionária de Rodovia S/A	Análise das complementações ao 28º Relatório de Acompanhamento A ao 8º Relatório de Acidentes envolvendo Produtos Perigosos (RAPP) d Concessionária de Rodovia S.A. (Transbrasiliana).
50500.193640/2022-13	Transbrasiliana Concessionária de Rodovia S/A	Análise das complementações ao 30º Relatório de Acompanhamento Ai 12º Relatório de Programas Sociais e Educacionais (RSE) e ao 10º Relat envolvendo Produtos Perigosos (RAPP). Transbrasiliana Concessionária (Transbrasiliana).
50500.194049/2022-75	Transbrasiliana Concessionária de Rodovia S/A	Análise do Programa de Gerenciamento de Riscos (PGR) e do Plan Emergência (PAE) da Transbrasiliana Concessionária de Rodovia S.A. (
50500.011780/2022-74	CONCER - Companhia de Concessão Rodoviária Juiz de Fora-Rio S.A.	Acompanhamento Ambiental - Concessionária CONCEI
50500.083157/2021-32	CONCER - Companhia de Concessão Rodoviária Juiz de Fora-Rio S.A.	Análise da segunda versão do 44º Relatório de Acompanhamento Am Concessionária Companhia de Concessão Rodoviária Juiz de Fora - I referente ao período de agosto de 2021 e janeiro de 202
50500.086117/2021-42	CONCER - Companhia de Concessão Rodoviária Juiz de Fora-Rio S.A.	Acompanhamento Ambiental
50500.193602/2022-52	CONCER - Companhia de Concessão Rodoviária Juiz de Fora-Rio S.A.	Resultado da análise do 47º Relatório de Acompanhamento Ambient Relatório de Programas Sociais e Educacionais (RSE) e do 8º Relatóri envolvendo Produtos Perigosos (RAPP) - Concessionária Companhia Rodoviária Juiz de Fora - Rio (CONCER).
50505.110287/2020-24	CONCER - Companhia de Concessão Rodoviária Juiz de Fora-Rio S.A.	Encerramento do contrato de concessão CONCER -Atualização de
50500.012327/2022-85	CONCEBRA - Concessionária das Rodovias Centrais do Brasil S/A	Acompanhamento ambiental de janeiro e fevereiro de 2022 da Conc Rodovias Centrais do Brasil S.A. (CONCEBRA)
50500.029552/2022-51	CONCEBRA - Concessionária das Rodovias Centrais do Brasil S/A	Resultado da análise do 16º Relatório de Acompanhamento Ambier Relatório dos Programas Sociais e Educacionais (RSE) e 7º Relatório Envolvendo Produtos Perigosos (RAPP), referentes ao período de sete fevereiro de 2022.
50500.094063/2021-99	CONCEBRA - Concessionária das Rodovias Centrais do Brasil S/A	Análise do 15º Relatório de Acompanhamento Ambiental (RAA) e 18 Programas Sociais e Educacionais (RSE) da Concessionária das Rodovias
50500.096705/2021-94	CONCEBRA - Concessionária das Rodovias Centrais do Brasil S/A	Acompanhamento Ambiental
50500.193600/2022-63	CONCEBRA - Concessionária das Rodovias Centrais do Brasil S/A	Avaliação do 19º Relatório de Acompanhamento Ambiental (RAA), do Acidentes Envolvendo Produtos Perigosos (RAPP) e do 22º Relatório Sociais e Educacionais (RSE).
50500.011208/2022-13	VIA 040 – Concessionária BR-040 S/A	Acompanhamento Ambiental - Concessionária VIA040
50500.035774/2022-11	VIA 040 – Concessionária BR-040 S/A	Análise do 16º RAA, 6º RAPP e RSE da Concessionária Via
50500.096899/2021-28	VIA 040 – Concessionária BR-040 S/A	Acompanhamento Ambiental
50500.101250/2021-36	VIA 040 – Concessionária BR-040 S/A	Análise do 15º Relatório de Acompanhamento Ambiental (RAA) e Relat Programas Sociais, Ambientais e Educacionais (RSE) da Concession
50500.193645/2022-38	VIA 040 – Concessionária BR-040 S/A	Análise do 19º RAA e do 9º RAPP da Concessionária Via0
50500.010632/2022-32	Viabahia Concessionária de Rodovias S.A.	Condições do Sistema Rodoviário da BR-116/324/BA e BA-526/528, sob da Viabahia Concessionária de Rodovia S.A. no Contrato do Edital de 001/2008.
50500.010632/2022-32	Viabahia Concessionária de Rodovias S.A.	Acompanhamento ambiental - Concessionária VIABAHI
50500.033426/2021-10	Viabahia Concessionária de Rodovias S.A.	Resultado da análise dos 23º e 24º Relatórios de Acompanhamento A Relatórios de Programas Sociais e Educacionais (RSE), Relatórios de Acic Produtos Perigosos (RAPP) da ViaBahia, referentes aos períodos de ou março de 2021 e de abril a setembro de 2021.

O PRESENTE DOCUMENTO É PARTE INTEGRANTE DA CERTIDÃO DE ACERVO TÉCNICO EXPEDIDA PELO CREA-SP.
CAT No: 2620250009843 - 06/06/2025 10:03:46 - Autenticação Digital: 0nx1GzAFJCCFC5UyUK1AnC10n5GC50ag.

Processo	Concessionária	Assunto
50500.084469/2021-63	Viabahia Concessionária de Rodovias S.A.	Acompanhamento Ambiental
50500.193648/2022-71	Viabahia Concessionária de Rodovias S.A.	Análise das complementações ao 25º Relatório de Acompanhamento A 10º Relatório de Programas Sociais e Educacionais (RSE) e ao 7º Relató envolvendo Produtos Perigosos (RAPP) da ViaBahia Concessionária d (VIABAHIA).
50500.194052/2022-99	Viabahia Concessionária de Rodovias S.A.	Solicitação de prorrogação de prazo para apresentação de complementa de Gerenciamento de Riscos (PGR) e ao Plano de Ação de Emerg
50500.087441/2022-69	Via Brasil BR163 Concessionária de Rodovias S.A.	Acompanhamento Ambiental
50500.133118/2023-55	Via Brasil BR163 Concessionária de Rodovias S.A.	Questionamentos Ministério Público Federal - PBA Indígena - B
50500.012358/2022-36	VIA COSTEIRA - Concessionária Catarinense de Rodovias S/A.	Acompanhamento ambiental referente ao mês de novembro de 202
50500.069478/2021-24	VIA COSTEIRA - Concessionária Catarinense de Rodovias S/A.	Análise do 2º Relatório de Acompanhamento Ambiental (RAA) da Co Costeira (Revisão).
50500.097183/2021-48	VIA COSTEIRA - Concessionária Catarinense de Rodovias S/A.	Acompanhamento Ambiental
50500.138926/2020-66	VIA COSTEIRA - Concessionária Catarinense de Rodovias S/A.	Análise dos 1º PGR e 1º PAE da Concessionária Via Coste
50500.193597/2022-88	VIA COSTEIRA - Concessionária Catarinense de Rodovias S/A.	Análise dos relatórios 4º RAA; 4º RSE e 4º RAPP da Concessionária
50500.193597/2022-88	VIA COSTEIRA - Concessionária Catarinense de Rodovias S/A.	Análise da Revisão do 6º RAA da Concessionária ViaCoste
50500.193986/2022-11	VIA COSTEIRA - Concessionária Catarinense de Rodovias S/A.	Análise dos 2º PGR e 2º PAE da Concessionária Via Coste
50500.006513/2021-02	VIASUL - Rodovias Integradas do Sul	Análise dos complementos do 4º Relatório de Acompanhamento Ambie Relatório de Acidentes Envolvendo Produtos Perigosos - R
50500.012344/2022-12	VIASUL - Rodovias Integradas do Sul	Acompanhamento ambiental
50500.012344/2022-12	VIASUL - Rodovias Integradas do Sul	Alteração do Programas do PBA-Q e comprovação da Conclusão d
50500.039829/2020-91	VIASUL - Rodovias Integradas do Sul	Ressarcimento ao Poder Concedente dos custos com a obtenção d Autorizações Ambientais - BR-101/290/386/448/RS
50500.039829/2020-91	VIASUL - Rodovias Integradas do Sul	Licenciamento Ambiental da rodovia BR-386/RS - Desbloqueio da LI n Retificação - Execução dos estudos quilombolas.
50500.072479/2021-56	VIASUL - Rodovias Integradas do Sul	Resultado da análise do 5º e 6º Relatórios de Acompanhamento Ambie 6º Relatórios dos Programas Sociais e Educacionais (RSE) da Concess referentes ao período entre janeiro e dezembro de 202
50500.097194/2021-28	VIASUL - Rodovias Integradas do Sul	Acompanhamento Ambiental
50500.102828/2021-71	VIASUL - Rodovias Integradas do Sul	Análise de prestação de constas referente ao componente Quilombola Ambiental (PBA) da Comunidade Unidos do Lajeado, na BR-3
50500.177307/2022-59	VIASUL - Rodovias Integradas do Sul	5ª Revisão Ordinária da Concessionária Viasul - Prestação de Conta ambientais.
50500.177307/2022-59	VIASUL - Rodovias Integradas do Sul	1ª fase da Prestação de Contas dos Estudos Ambientais da Comunida Morada da Paz

LICENÇAS E AUTORIZAÇÕES AMBIENTAIS ACOMPANHADAS

Nº	Processo SEI (ANTT)	Concessionária	Tipo de Documento	Órgão Licenciador	Nº Documento SEI	Nº Licença	Data emissão/Renovação	Data de validade	Objeto
1	Não se aplica	EC1	Não se aplica	Não se aplica	Não se aplica	Abio nº 1431/2022	01/11/2022	01/11/2025	Duplicação da BR-101/ES - 30,1 km de extensão - Trecho entre o km 203+700 ao 205+5 212+300;km 215 ao 215+900;km 220+100 ao 227+500;km 231+900 ao 247+500 (Ent Serra)
2	Não se aplica	EC1	Não se aplica	Não se aplica	Não se aplica	LI nº 1445/2022	15/09/2022	15/09/2026	Duplicação da BR-101/ES - 30,1 km de extensão - Trecho entre o km 203+700 ao 205+5 212+300;km 215 ao 215+900;km 220+100 ao 227+500;km 231+900 ao 247+500 (Ent Serra)
3	Não se aplica	EC1	Não se aplica	Não se aplica	Não se aplica	ASV nº 1053.8.2022.93652	10/10/2022	10/10/2025	Duplicação da BR-101/ES - 30,1 km de extensão - Trecho entre o km 203+700 ao 205+5 212+300;km 215 ao 215+900;km 220+100 ao 227+500;km 231+900 ao 247+500 (Ent Serra)

O PRESENTE DOCUMENTO É PARTE INTEGRANTE DA CERTIDÃO DE ACERVO TÉCNICO EXPEDIDA PELO CREA-SP.
CAT No: 2620250009843 - 06/06/2025 10:03:46 - Autenticação Digital: 0nx1GzAFJCCFC5UyUK1AnC10n5GC50ag.

4	Não se aplica	EC1	Não se aplica	Não se aplica	Não se aplica	ASV nº 935-2018 - 1º Renovação	20/12/2022	20/04/2023	Pontos entre Viana-Mimoso do Sul_Trecho Sul
5	50500.012365/2022-38	Ecovias do Cerrado	ASV	IBAMA	Não se aplica	ASV nº 1053.8.2023.00309	18/04/2023	18/04/2024	Essa Autorização de Supressão de Vegetação se refere à regularização ambiental de tre localizadas nas BR- 364/GO e 365/MG, nos estados de Goiás e Minas Gerais, autorizadas a operar por m Compromisso firmado no âmbito do Programa de Rodovias Federais Ambientalmente Sustentáveis. Processos SEI: nº 02(14 (BR-365) e nº 02001.007131/2015-28 (BR-364).
6	50500.012365/2022-38	Ecovias do Cerrado	Abio	IBAMA	Não se aplica	Abio nº 1500/2023	28/04/2023	28/10/2024	
7	50500.011780/2022-74	CONCER	Abio	IBAMA	Não se aplica	Abio nº 514/2014 - 2ª Renovação	23/03/2023	23/03/2027	monitoramento de fauna atropelada e passagens de fauna;
8	50500.011780/2022-74	CONCER	LI	IBAMA	Não se aplica	LI Nº 843/2011 - 1ª RENOVAÇÃO	18/01/2023	18/01/2027	implantação da Nova Subida da Serra de Petrópolis, entre o km 82 e km 102 da BR-040, extensão, que intercepta os municípios de Duque de Caxias e Petrópolis, Estado do R acordo com as especificações do projeto aprovado pelo IBAMA. Está incluída nessa Lic das áreas de apoio descritas na condicionante 2.1.
9	50500.010632/2022-32	VIABAHIA	ASV	IBAMA	Não se aplica	ASV nº 1053.8.2023.24130	25/04/2023	25/04/2026	Obra de melhoria de acesso localizada na faixa de domínio da BR-324/BA no km 589+(oeste, no município de Candeias (BA).
10	50500.010632/2022-32	VIABAHIA	ASV	IBAMA	Não se aplica	ASV nº 1053.8.2023.24116	25/04/2023	25/04/2026	Recuperação de terraplenbo no km 716+400 da BR-116/BA, no município de Manoe
11	50500.213142/2022-96	Rio Minas	ASV	IBAMA	Não se aplica	ASV nº 1053.8.2023.10265	26/05/2023	26/05/2024	Praça de Pedágio P08 no km 13+860 da rodovia BR-493/RJ, inserido no escopo do processo nup. 02001.010102/20
12	50500.213142/2022-96	Rio Minas	ASV	IBAMA	Não se aplica	ASV nº 1053.8.2023.95520	25/04/2023	25/10/2026	supressão de vegetação para atividades de manutenção, conservação e melhorias c 116/RJ - Rodovia Santos Dumont, trecho entre o entroncamento com a BR-393 (distrito e o entroncamento com a BR- 040(A)/493(B)/RJ-109 (Duque de Caxias/RJ), com exte
13	50500.011780/2022-74	CONCER	LO	IBAMA	Não se aplica	LO nº 1187/2013 - 1ª renovação	15/05/2023	15/05/2033	Operação da rodovia federal BR-040/RJ-MG, trecho Rio de Janeiro/RJ a Juiz de segmentos do km 773,5 (MG) ao km 828,7 (MG) e do km 0 (RJ) ao km 125,2 (RJ), com e quilômetros. A validade desta licença está condicionada ao fiel cumprimento das c constantes e demais documentos que, embora aqui não transcritos, são partes integrantes deste
14	50500.021257/2022-56	Rio-SP	ASV	IBAMA	Não se aplica	1053.8.2023.02879	15/06/2023	15/06/2025	Autorização de Supressão de Vegetação referente a malha da BR-116/RJ
15	50500.213142/2022-96	Rio Minas	ASV	IBAMA	Não se aplica	1053.8.2023.17053	28/07/2023	28/07/2024	praça de pedágio P11, localizado no km 664+000 da BR-116/MG
16	50500.213142/2022-96	Rio Minas	LMI	Secretaria do Ambiente de Guapimirim/RJ	Não se aplica	012/2023	20/07/2023	20/07/2025	obras de retaludamento entre o km 17+010 e km 17+400 da rodovia BR-493/RJ, r Guapimirim/RJ.
17	50500.012395/2022-44	Autopista Fernão Dias	ASV	IBAMA	SEI IBAMA n.º 15883655	1031.8.2023.07078	26/05/2023	26/08/2025	Obras de implantação de terceiras faixas na Rodovia BR-381/SP - Lotes 1
18	50500.012344/2022-12	CCR Viasul	ASV	IBAMA	17235094	1053.8.2023.08775	15/10/2023	15/10/2026	Duplicação do segmento C da Rodovia BR-386/RS - Km 245+300 ao 270+
19	50500.012344/2022-12	CCR Viasul	LI	IBAMA		1478/2023	02/10/2023	02/06/2027	Duplicação do segmento C da Rodovia BR-386/RS - Km 245+300 ao 270+
20	50500.012372/2022-30	Eco050	Abio	IBAMA	SEI IBAMA nº 16086541	1511/2023	18/06/2023	16/06/2024	Projeto de Duplicação da Rodovia BR-050, trechos urbanos dos municípios Catalão-GO
21	50500.085071/2022-25	Ecovias do Araguaia	Abio	IBAMA	SEI IBAMA nº 15980378	1510/2023	06/06/2023	06/06/2025	Duplicação da BR-153GO KM 000 ao KM442+900 e BR153 TO KM622+700 ao
22	50500.085071/2022-25	Ecovias do Araguaia	LI	IBAMA	SEI IBAMA nº 16886864	1474/2023	04/09/2023	04/09/2027	Duplicação de 12 km da BR-153GO Km 622+700 ao 624+300 e entre os Km 663 a
23	50500.085071/2022-25	Ecovias do Araguaia	ASV	IBAMA	SEI IBAMA nº 16905137	1053.8.2023.21423	11/09/2023	11/09/2025	Duplicação BR-153/TO Trecho entre Km 622+700 e 625 (Aliança do Tocantins) e entre K (Gurupi/TO)
24	50500.085071/2022-25	Ecovias do Araguaia	Abio	IBAMA	SEI IBAMA nº 17017432	1541/2023	20/09/2023	20/09/2027	Duplicação da BR-153GO KM 000 ao KM442+900 e BR153 TO KM622+700 ao
25	50500.012358/2022-36	ViaCosteira	ASV	IBAMA		1053.8.2023.71668	16/10/2023	16/10/2025	Referente à intervenção em APP necessária à execução de: - Obra 03 - Implantação de Passarela de Pedestre, - Pontos de Ônibus, Melhorias em Marginal e - Acessos: km 296+800 ao km 298+100. BR-101/SC, município de Laguna/SC
26	50500.085071/2022-25	Ecovias do Araguaia	Abio	IBAMA	SEI IBAMA nº 17020157	1543/2023	21/09/2023	21/09/2027	Obras de Melhoramento (Duplicação) na Rodovia BR-153/GO/TO
27	50500.349378/2023-41	Via040	LI	IBAMA	20224990	LI nº 1121/20216 - 1ª Renovação	19/10/2023	19/10/2029	Instalação de fibra óptica e às obras de duplicação e de melhorias da rodovia federal B compreendido entre o entr. BR-050/BR-251/DF-001/003 em Brasília/DF, até o entr. com Juiz de Fora/MG
28	50500.213142/2022-96	Rio Minas	ASV	IBAMA	SEI IBAMA nº 16631798	ASV nº 1053.8.2023.17053	28/07/2023	28/07/2024	praça de pedágio P11, localizado no km 664+000 da BR-116/MG, inserido no escopo d 02001.021952/2022-04.
29	50500.012344/2022-12	CCR Viasul	ASV	IBAMA	10118780	ASV nº 1053.8.2023.91263	11/08/2023	11/08/2024	Interconexão km 39+660 - BR-101/RS
30	50500.012344/2022-12	CCR Viasul	ASV	IBAMA	10118928	1053.8.2023.08514	16/06/2023	16/06/2024	Alargamento de OAE no km 88+200 da BR-290/RS
31	50500.012344/2022-12	CCR Viasul	ASV	IBAMA	10118909	1053.8.2023.07329	14/07/2023	14/07/2024	Alargamento de OAE no km 84+200 da BR-290/RS
32	50500.012344/2022-12	CCR Viasul	ASV	IBAMA	10118912	1053.8.2023.07697	14/07/2023	14/07/2024	Alargamento de OAE no km 76+800 da BR-290/RS
33	50500.010632/2022-32	VIABAHIA	ASV	IBAMA	18178433	1053.8.2023.56398	14/07/2023	14/07/2025	Trecho rodoviário compreendido entre o km 633+460 e o km 674+700 da BR-116/BA Jaguaquara e Jequié/BA denominado trecho homogêneo 12/13, a fim de viabilizar as ol

O PRESENTE DOCUMENTO É PARTE INTEGRANTE DA CERTIDÃO DE ACERVO TÉCNICO EXPEDIDA PELO CREA-SP.
CAT No: 2620250009843 - 06/06/2025 10:03:46 - Autenticação Digital: 0nx1GzAFJCCFC5UyUK1AnC10n5GC50ag.

									nesta localidade, tratado no processo principal 02001.006723/2014-41 e process 02006.001829/2021-38 solicitada por meio do Sinaflor recibo nº 101160
34	50500.012344/2022-12	CCR Viasul	ASV	IBAMA	10118848	1053.8.2023.00106	30/08/2023	30/08/2024	Implantação de retorno no km 009+670 da BR-101/RS
35	50500.012344/2022-12	CCR Viasul	ASV	IBAMA	10118877	1053.8.2023.03177	05/09/2023	05/09/2024	Implantação de interconexão no km 392+700 da BR-386
36	50500.012344/2022-12	CCR Viasul	ASV	IBAMA	10118881	1053.8.2023.03635	12/12/2023	12/12/2024	Implantação de interconexão no km 427+400 da rodovia BR-386/RS
37	50500.012344/2022-12	CCR Viasul	ASV	IBAMA	10118784	1053.8.2023.91941	26/10/2023	26/10/2024	construção de passarela no km 23+950 da Rodovia BR-101/RS
38	50500.213142/2022-96	Rio Minas	ASV	IBAMA	SEI IBAMA nº 17809232	1053.8.2023.08356	12/12/2023	12/12/2024	manutenção da faixa de domínio, sobretudo a roçada e limpeza, desde que (i) não haja de vegetação de porte arbóreo, que (ii) a intervenção não ocorra no interior das áreas Portaria Interministerial n° 60, de 24 de março de 2015 e na Resolução n° 428, 17/12/2 seguido os parâmetros que constam no Sinaflor, recibo nº 10118922
39	50500.018597/2022-08	Rodovia do Aço	ABio	IBAMA	SEI IBAMA n.º 17480293	1561/2023	08/11/2023	08/11/2025	Duplicação da Rodovia BR-393/RJ no trecho entre o km 255+400 e o km 28
40		Autopista Régis Bittencourt	LP	IAT - PR		43694	25/01/2024	24/01/2027	Implantação Contorno Rodoviário Norte de Curitiba (CNC)
41	50500.012358/2022-36	ViaCosteira	ASV	IBAMA	21833473	1053.8.2024.95883	22/01/2024	22/01/2026	ASV - implantação das obras de implantação de Posto de Pesagem Veicular (PPV) no k Norte e de Vias Marginais do km 278+800 ao km 282+000 da rodovia BR101/SC, no Imbituba/SC.
42	50500.012358/2022-36	ViaCosteira	ASV	IBAMA	21833473	1053.8.2024.07957	22/01/2024	22/01/2026	ASV - implantação de Vias Marginais: a) km 278+800 ao km 282+000 Pista Sul; b) km 282+300 (Complementar) Pista Norte; e c) km 286+050 ao km 286+600 Pista Norte da r no município de Imbituba/SC.
43	50500.213142/2022-96	EcoRioMinas	LP	IBAMA	-	645/2020 - 1ª Retificação	28/02/2024	28/02/2029	
44	50500.021257/2022-56	CCR RioSP	LI	INEA		LI nº IN007299	22/02/2024	22/02/2030	PROCESSO nº SEI-070005/000932/2022 (INEA) Duplicação da Serra das Araras – Rodovia Presidente Dutra (BR-116), no trecho entre o ao km 233+400, bem como os ajustes necessários nas estruturas rodoviárias existentes canteiro de obra central, das frentes de trabalhos, da central dosadora de concreto industrial, além de autorização para coleta, captura, manejo e transporte da fauna silv nos municípios de Paracambi e Piraí.
45	50500.021257/2022-56	CCR RioSP	ASV	INEA	-	AA Nº IN097931	10/04/2024	10/04/2026	Processo nº SEI-070002/006022/2024 (INEA) Supressão de vegetação nativa em 59 hectares, para implantação de nova pista na Ser trecho entre o KM 219 e KM 227 (km 225 a 233+400, revisão SNV) – Pista Sul da interceptando oo municípios de Piraí e Paracambi, com aproximadamente 8,4 km
46	50500.012358/2022-36	ViaCosteira	ASV	IBAMA	18900935	1053.8.2024.19947	05/04/2024	05/04/2026	Refere à poda, supressão de vegetação com rendimento lenhoso e/ou intervenção em execução das obras de implantação da Via Marginal Norte, entre o km 278+800 e o município de Imbituba/SC
47	50500.012358/2022-36	ViaCosteira	ASV	IBAMA	18900934	1053.8.2024.20063	05/04/2024	05/04/2026	Refere à poda, supressão de vegetação com rendimento lenhoso e/ou intervenção em execução das obras de implantação das Vias Marginais, entre o km 273+450 e o km 27 km 276+700 e o km 278+290, no município de Imbituba/SC.
48	50500.012365/2022-38	Ecovias do Cerrado	ASV	IBAMA		1053.9.2021.41002	08/03/2024	19/04/2025	regularização da BR 364/365/GO/MG nº 02001.0034220/2019-71
49	50500.012365/2022-38	Ecovias do Cerrado	ASV	IBAMA		1053.8.2022.69040	08/03/2024	27/05/2025	autorizada a supressão de vegetação para execução de obras de melhorias em 36 áre longo da Rodovia BR 364/365
50	50500.012365/2022-38	Ecovias do Cerrado	ASV	IBAMA		1053.9.2021.40015	08/03/2024	08/10/2024	autorizada a supressão de vegetação para execução de obras de melhorias no ent denominado ¿Trevão¿ localizado na BR-365/BR-153, na altura do Km 709+000 da BR-365, em Monte Alegre d o quantitativo de 316 árvores isoladas, sendo 03 indivíduos nativos ameaçadas num total de 0,523 m³ e 31,709 m³ se demais indivíduos isolados nativos, perfazendo32,232 m³. A interferência em APP acontecerá em 0,474 h
51	50500.087441/2022-69	Via Brasil BR-163	LP	SEMAS/PA		LP nº 1990/2024	28/03/2024	28/03/2027	Implantação do acesso ao Porto de Mirituba
52	50500.087441/2022-69	Via Brasil BR-163	LI	SEMAS/PA		LI nº 3473/2024	28/03/2024	28/03/2027	Implantação do acesso ao Porto de Mirituba
53	50500.087441/2022-69	Via Brasil BR-163	Autorização - AU (ASV)	SEMAS/PA		AU nº 5511/2024	28/03/2024	28/03/2026	Autoriza a Supressão de Vegetação de uma área de 10,09 há, no âmbito da execuçã extensão da BR-230, km 1126+600, Distrito de Mirituba, município de Itaituba (PA) 3473/2024 - Implantação do acesso ao Porto de Mirituba
54	50500.087441/2022-69	Via Brasil BR-163	Autorização - AU (Abio)	SEMAS/PA		AU nº 5510/2024	28/03/2024	28/03/2025	Autoriza a captura, coleta, resgate, transporte e soltura de fauna silvestre presente n supressão vegetal, devidamente autorizada pela Autorização nº 551124/202A, refere vegetal de 10,09 ha, no âmbito da execução das obras de extensão da BR-
55	50500.012344/2022-12	CCR - Viasul	ASV	IBAMA	10118866	ASV nº 1053.8.2024.01004	22/01/2024	22/01/2025	referente à execução de obras de melhoria em dispositivo de retorno no km 85+120 101/RS, no município de Osório, no estado de Rio Grande do Sul, inserido no escopo Regularização Ambiental SEI nº 02001.129740/2017-07
56	50500.213142/2022-96	EcoRioMinas	LO	IBAMA		LO nº 1660/2024	24/04/2024	24/04/2025	Operação da Rodovia BR-116/RJ, denominada Rodovia Presidente Dutra, trecho er e Km 209,6, no Estado do Rio de Janeiro, com extensão total de 46,6 km, situada entre da BR-116/RJ com a BR-101(B)/RJ (Trevo das Margaridas - Rio de Janeiro/RJ) ao Entro 116/RJ com a BR-465 (Seropédica/RJ).
57	50500.085071/2022-25	Ecovias do Araguaia	Anuência	IBAMA		19355752/2024	22/05/2024	-	Anuência para a implantação de rede de fibra ótica ao longo do trecho conc
58	50500.012372/2022-30	Eco050	Abio	IBAMA		120/2021 - 2° renovação	26/01/2024	26/01/2027	Abio para as obras de manutenção e melhoramento na Rodovia BR-050/MG sob conc
59	50500.213142/2022-96	EcoRioMinas	ASV	IBAMA		1053.8.2024.32973	15/07/2024	15/07/2026	obras de implantação do Posto de Parada para Descanso 02 (PPD 02), localizadas no km 513+600 da BR-116, Município de Ubaporan
60	50500.010892/2022-16	Rota do Oeste	Licença de Instalação	SEMA/MT	Não se Aplica	LI nº 76223-2024	02/02/2024	31/01/2030	Obras de duplicação BR-163/MT - km 507+100 ao 855+000
61	50500.010892/2022-16	Rota do Oeste	Autorização de Desmate - AD	SEMA/MT	Não se Aplica	AD nº 3250/2024	10/06/2024	31/01/2030	Autoriza supressão de vegetação km 593+240 ao km 680+740 da BR-163,

O PRESENTE DOCUMENTO É PARTE INTEGRANTE DA CERTIDÃO DE ACERVO TÉCNICO EXPEDIDA PELO CREA-SP.
CAT No: 2620250009843 - 06/06/2025 10:03:46 - Autenticação Digital: 0nx1GzAFJCCFC5UyUK1AnC10n5GC50ag.

62	50500.010892/2022-16	Rota do Oeste	Autorização de Desmate - AD	SEMA/MT	Não se Aplica	AD nº 3249/2024	10/06/2024	31/01/2030	Autoriza supressão de vegetação km 507+100 ao km 593+680 da BR-163,
63	50500.085071/2022-25	Ecovias do Araguaia	Anuência do Licenciamento Ambiental	IBAMA	Não se Aplica	Anuência do Licenciamento Ambiental nº 19355752/2024-Dilac/Calaf/Dilic	22/05/2024	Não se Aplica	Implantação de rede de fibra ótica em todo o trecho concedido
64		Via Araucária	Autorização Ambiental de Fauna	IAT - PR	Não se Aplica	Autorização Ambiental nº 60891	25/07/2024	19/07/2026	Atividades de levantamento de fauna para os estudos ambientais da duplicação da R
65	50500.012358/2022-36	ViaCosteira	ASV	IBAMA	Não se Aplica	1053.8.2024.15072	28/06/2024	28/06/2026	Execução das obras de implantação da Usina Fotovoltaica, no km 299+000, na rodo município de Laguna/SC.
66	50500.010632/2022-32	ViaBahia	ASV	IBAMA	Não se Aplica	1053.8.2024.00651	02/08/2024	02/08/2028	Execução das obras de duplicação da rodovia BR-116, no trecho rodoviário compreen 493+400 e o km 495+000, inserido no município de Rafael Jambeiro/B
67	50500.213142/2022-96	EcoRioMinas	ALA	ICMBio	Não se Aplica	28/2009 - 3ª retificação	45422	Não se Aplica	Projeto de adequação da capacidade da BR-493/RJ em Ucs federais
68	50500.085071/2022-25	Ecovias do Araguaia	Licença de Instalação	IBAMA	Não se Aplica	1474/2023	04/09/2023	04/09/2027	obras de duplicação de 12,3 km (Km 622+700 ao Km 624+300 e entre os Km 663+000 TO)
69	50500.010892/2022-16	Rota do Oeste	Autorização de Desmate - AD	SEMA/MT	Não se Aplica	3279/2024	02/07/2024	06/01/2030	Duplicação da Rodovia dos Imigrantes do Km 495+900 ao Km 511+600 com exten aproximadamente 16,02 Km
70	02001.004752/2022-89	CCR RioSP	ASV	IBAMA	Não se Aplica	1053.8.2024.19002	13/06/2024	13/06/2026	Execução do Projeto de Fibra Ótica e demais infraestruturas associadas, em todo o trecho da BR-101 sob concessão da Concessio
71	02001.024975/2024-24	EPR Litoral Pioneiro	AO	IBAMA		20.606.393/2024	27/09/2024	27/09/2029	Esta Autorização de Operação contempla a operação e execução das seguintes ati vid I - manutenção; II - melhoramento; III - instalação de estruturas de apoio, canteiros de obras, áreas de emprésti mo e necessárias à execução das ati vidades descritas nos incisos I,II e IV; IV - ações urgentes ou emergenciais; e V - manejo de fauna necessário à operação da rodovia e à execução das ati vidades des a IV, sendo vedada a coleta de fauna silvestre parafi ns de coleção. 1) BR-153: Operação do km 0,0 (ENTR BR-369(B)) ao km 51,9 (ENTR PR-092(B) (P/JOAQUIM TÁVOI de extensão. 2) BR-277 : Operação do km 0,0 (PONTE S/ RIO EMBOGUAÇU) ao km 70,4 (ENTR BR-116(A) (CO CURITIBA), com 70,4 km de extensão. 3) BR-369 : Operação do km 0,8 (ENTR BR-153(B)) ao km 51,6 (ACESSO CONTORNO BANDEIRANTE (ACESSO CONTORNO BANDEIRANTES(II)) ao km 88 (INÍCIO PISTA DUPLA), com 78,1 k 4) PR-092 : Operação do km 199,50 (ENTR. PR-151(B) (J AGUARIAÍVA)) ao km 327,30 (ENTR. BR 1 km de extensão. 5) PR-151 : Operação do km 176,49 (ENTR. PR-239(A) (SENGÉS)(B)) ao km 319,71 (ENTR. PRC-37 com 143,22 km de extensão. 6) PR-239 : Operação do km 0,00 (DIVISA PR/SP (PONTE RIO ITARARÉ)) ao km 12,59 (ENTR. PR-1 com 12,59 km de extensão. 7) PR-407 : Operação do km 0,00 (ENTR. BR-277) ao km 18,85 (ENTR. PR-412 (PRAIA DE LESTE)), extensão. 8) PR-408 : Operação do km 0,00 (ENTR. PR-340 BR-101(PLAN.) (ANTONINA)) ao km 9,73 (MORR 11,24 (MORRETES (B)) ao km 22,99(ENTR. BR-277 (MARTA)), com 21,48 km de 9) PR-411 : Operação do km 1,07 (MORRETES (B)) ao km 14,11 (ENTR. PR-410 (S. JOÃO DA GRACI km de extensão. 10) PR-508 : Operação do km 0,00 (ENTR. BR/277 (ALEXANDRA)) ao km 31,21 (ENTR. PR-412 (M 31,21 km de extensão. 11) PR-804 : Operação do km 0,00 (ENTR. BR-277) ao km 2,71 (ENTR. PR-408 (PASSA SETE - MORR km de extensão. 12) PR-855 : Operação do km 0,00 (CONTORNO DE BANDEIRANTES : ENTR. BR-369(A) (P/ ANDIR (ENTR. BR-369 (B) (PISTA. MARIANA)), com8,06 km de extensão.
72	50500.160031/2024-31	Via Araucária	AO	IBAMA		20460962 - 1ª retificação	11/09/2024	11/09/2029	Licenciamento Ambiental Corretivo do Sistema Rodoviário das BR-277/373/376 418/423/427(Lote 1) no Estado do Paraná.
73	50500.012327/2022-85	CONCEBRA	ABio	IBAMA	19928554	711/2016 - 3ª Retificação	14/11/2023	10/12/2029	Referente ao monitoramento de atropelamentos de fauna em toda extensão das rodo 060/153/262/DF/GO/MG concedidas à Concebra, com encaminhamento de anima tratamento e destino final dos animais mortos.
74	02001.027859/2024-67	Via Araucária	ASV	IBAMA		1053.8.2024.43245	03/10/2024	03/10/2025	Refere-se à Base de Serviço Operacional 03 (BSO-03), localizada na BR-2

O PRESENTE DOCUMENTO É PARTE INTEGRANTE DA CERTIDÃO DE ACERVO TÉCNICO EXPEDIDA PELO CREA-SP.
CAT No: 2620250009843 - 06/06/2025 10:03:46 - Autenticação Digital: 0nx1GzAFJCCFC5UyUK1AnC10n5GC50ag.

75	02001.029170/2024-77.	Via Araucária	ASV	IBAMA			17/10/2024	17/10/2025	refere-se à instalação da Base de Serviço Operacional 05, localizada nos km 294+400 300+305 (projeto) da BR-277, sentido crescente.
76	21.487.741-4	Via Araucária	Autorização Ambiental de Fauna	IAT - PR		61457	24/10/2024	24/10/2026	Autorização ambiental para estudos de fauna terrestre e aquática, fauna atropelada captura, coleta na área de influência da duplicação da PR-418 (km 1+330 ao km
77	21.487.742-2	Via Araucária	Autorização Ambiental de Fauna	IAT - PR		61458	24/10/2024	24/10/2026	Autorização ambiental para estudos de fauna terrestre e aquática, fauna atropelada captura, coleta na área de influência da duplicação da PR-423.
78	22.166.431-0	Via Araucária	Autorização ambiental automática destinação de resíduos	IAT - PR		333348	12/10/2024	12/10/2026	Destinação de resíduos gerados (borracha).
79	22.166.431-0	Via Araucária	Autorização ambiental automática destinação de resíduos	IAT - PR		333349	12/10/2024	12/10/2026	Destinação de resíduos gerados(preparação de canteiros e limpeza de terreno, pintura em pistas rodoviárias e aeroportos.
80	50500.213142/2022-96	EcoRioMinas	LI	INEA		IN101516	31/10/2024	31/10/2029	obras de adequação da capacidade e melhorias operacionais da BR-493, englobando vias existentes; duplicação da rodovia; implantação de vias marginais; sistemas de dren inferiores e passarelas; além da execução, alargamento e conclusão de 09 (nove) pont rodovia, compreendido entre o entroncamento BR-101 (Manilha) e BR-116 (Santa Gu 25,37 KM de extensão, nos Municípios de Magé, Itaboraí e Guapimirim
81	50505.002145/2025-07	ViaCosteira	ASV	IBAMA	28940043	1053.8.2024.37210 (Sinaflor 10119183)	19/12/2024	19/12/2026	Poda, supressão de vegetação com rendimento lenhosos e/ou intervenção nas Unidade APA do Entrono Costeiro e Parque Estadual Serra do Tabuleiro, devidamente autorizada Meio Ambiente de Santa Catarina - IMBA/SC, necessárias à execução da obra de "Ir Dispositivo em Desnível entre o km 246+700 e o km 247+900 - BR-101/SC, município d
82	50505.001924/2025-87	Via Mineira	Licença de Instalação	IBAMA	28913076	1443/2024	12/12/2024	19/10/2029	Instalação de fibra óptica e obras de duplicação e de melhorias da rodovia federal BR- limites da faixa de domínio, no trecho entre o entroncamento com a BR-356/MG(A) (p até o iníico da interseção de entroncamento com a Atniga União e Indústria (B. Triunfo) em uma extensão total de 231,726 km.

ATIVIDADE 5 - APOIO TÉCNICO NA ANÁLISE DE PROCESSOS DE DESAPROPRIAÇÃO E FAIXA DE DOMÍNIO RODOVIAS

DESAPROPRIAÇÃO E FAIXA DE DOMÍN RODOVIAS

PROCESSO	CONCESSIONÁRIA	ASSUNTO
50500.003107/2024-22	Autopista Fernão Dias S/A	Solicitação para regularização de via marginal no km 949+100m, pista Norte, da Rodovia I município de Extrema/MG, de interesse da Prefeitura do Município de Extrema
50500.006379/2021-31	Autopista Fernão Dias S/A	PIT - Implantação de acesso às margens da Rodovia BR-101/SC, no km 216+200m, sentido N de Palhoça/SC, de interesse de A.D.M.J Administradora de Bens Próprios Ltd
50500.008554/2023-97	Autopista Fernão Dias S/A	Implantação de rede elétrica no km 802+100m da Rodovia BR-381/MG, no município de S Sapucaí/MG, de interesse de Cemig Distribuição S.A.
50500.010223/2022-36	Autopista Fernão Dias S/A	Proposta de Declaração de Utilidade Pública de áreas necessárias às obras de implantação do km 052+140 ao km 054+080, Pista Sul, da BR-381/SP, município de Mairipor
50500.010229/2022-11	Autopista Fernão Dias S/A	Proposta de Declaração de Utilidade Pública de áreas necessárias às obras de implantação do km 048+720 ao km 050+370, Pista Sul, da BR-381/SP, município de Mairipor
50500.010264/2022-22	Autopista Fernão Dias S/A	Proposta de Declaração de Utilidade Pública de áreas necessárias às obras de implantação do km 048+810 ao km 058+860, Pista Sul, da BR-381/SP, município de Mairipor
50500.010337/2022-86	Autopista Fernão Dias S/A	Proposta de Declaração de Utilidade Pública de áreas necessárias às obras de implantação do km 56+200 ao km 65+800, Pista Sul, da BR-381/SP, município de Mairiporã
50500.011278/2023-44	Autopista Fernão Dias S/A	Encaminhamento de projeto de implantação de rede elétrica às margens da Rodovia BR-3 588+818m, no município de Carmópolis de Minas/MG, de interesse de Cemig Distrib
50500.011987/2023-20	Autopista Fernão Dias S/A	Encaminhamento de projeto de implantação de rede elétrica às margens da Rodovia BR-3 859+165m, no município de Pouso Alegre/MG, de interesse de Cemig Distribuiçã
50500.015129/2020-10	Autopista Fernão Dias S/A	Levantamento Geral das Faixas de Domínio nas Rodovias Federais Concedid
50500.023972/2023-12	Autopista Fernão Dias S/A	Implantação de rede de fibra óptica em travessia na faixa de domínio da Rodovia Fernão Dia km 538+060, no Município de Itatiaiuçu/MG, de interesse de Sempre Telecomunica
50500.026272/2023-71	Autopista Fernão Dias S/A	Proposta de declaração de utilidade pública de área necessária às obras de implantação da km 022+300 ao km 041+000, Pista Sul, da BR-381/SP, município de Atibaia/S
50500.040037/2020-60	Autopista Fernão Dias S/A	Prestação de Contas - Laudos de Desapropriação - 13º Ano de Concessão - URG

O PRESENTE DOCUMENTO É PARTE INTEGRANTE DA CERTIDÃO DE ACERVO TÉCNICO EXPEDIDA PELO CREA-SP.
CAT No: 2620250009843 - 06/06/2025 10:03:46 - Autenticação Digital: 0nx1GzAFJCCFC5UyUK1AnC10n5GC50ag.

PROCESSO	CONCESSIONÁRIA	ASSUNTO
50500.048905/2022-11	Autopista Fernão Dias S/A	Encaminhamento de projeto de implantação de rede transmissão de telecomunicações por aérea, no km 851+405m, de interesse de CEMIG DISTRIBUIÇÃO S.A, no município de Pou
50500.048935/2022-28	Autopista Fernão Dias S/A	Encaminhamento de projeto de implantação de rede elétrica sendo ocupação longitudinal d km 603+390m, de interesse de CEMIG DISTRIBUIÇÃO S.A., no Município de Olivei
50500.048971/2022-91	Autopista Fernão Dias S/A	Encaminhamento de projeto de implantação de rede elétrica sendo ocupação transversal no interesse de CEMIG DISTRIBUIÇÃO S.A., no Município de Santo Antônio do Ampa
50500.054774/2023-92	Autopista Fernão Dias S/A	Implantação de dois totens em faixa de domínio, no km 054+000m, pista sul, e no km 071+0 na rodovia BR-381/SP, no município de Mairiporã/SP, de interesse de Prefeitura Municipa
50500.057376/2023-28	Autopista Fernão Dias S/A	PIT - Implantação de acesso no km 741+700m, sentido Norte, da Rodovia BR-381/MG, no r Corações/MG, de interesse de Reis e Iabrudi Comércio Ltda.
50500.057519/2022-11	Autopista Fernão Dias S/A	PIT - Encaminhamento de projeto de regularização de totem publicitário no acesso regu 831+000m, pista sul, de interesse de Marcelo Elisei Baldoni, no Município de São Sebastião
50500.061788/2022-81	Autopista Fernão Dias S/A	PIT - Regularização de acesso às margens da Rodovia Fernão Dias, BR-381/SP, no km 40+ Município de Atibaia/SP, de interesse de Bar e Restaurante Ultramarino Ltda
50500.061795/2023-64	Autopista Fernão Dias S/A	PIT - Implantação de rede distribuição de energia elétrica por meio de travessias no km 52 529+960m e no km 529+910m, e ocupação longitudinal no km 529+930m da Rodovia BI município de Rio Manso/MG, de interesse de CEMIG Distribuição S.A.
50500.086446/2023-55	Autopista Fernão Dias S/A	Implantação de 36 (trinta e seis) placas de sinalização de emergência, e regularização de 64 (placas às margens da Rodovia BR-381/MG, do km 525+100m ao 526+094m e do km 507 512+000m, no município de Igarapé/MG de interesse de Mineração Morro do Ip
50500.093841/2022-11	Autopista Fernão Dias S/A	PIT - Encaminhamento de projeto de regularização de acesso às margens da Rodovia BR-3 949+100, Pista Norte, Município de Extrema/MG, de interesse de Paulineris Empreendime Ltda.
50500.096383/2022-64	Autopista Fernão Dias S/A	PIT - Apresentação de projeto para readequação de sinalização de acesso, localizada no km Sul da BR-381/MG, no município de Igarapé/MG, de interesse de Posto Barra Limp
50500.100676/2022-53	Autopista Fernão Dias S/A	PIT - Implantação de acesso às margens da Rodovia BR-101/SC, no km 179+800m, sentido N Governador Celso Ramos/SC, de interesse de P. Toniolo Participações Ltda.
50500.104970/2023-15	Autopista Fernão Dias S/A	PIT - Implantação de rede de fibra óptica em travessia e ocupação longitudinal às margens 381/SP, entre o km 089+583m ao km 089+723m, no Município de São Paulo/SP, de inte Telecomunicações Ltda.
50500.111577/2021-16	Autopista Fernão Dias S/A	PIT - Encaminhamento de projeto para regularização de acesso de interesse de Posto Moin 802+000, Pista Norte, da Rodovia BR-381/MG, no município de São Gonçalo do Sap
50500.119910/2023-05	Autopista Fernão Dias S/A	PIT - Solicitação de regularização de via lateral às margens da Rodovia BR-381/MG, no Km 8 Município de Pouso Alegre/MG, de interesse do Município de Pouso Alegre
50500.123621/2022-11	Autopista Fernão Dias S/A	PIT - Autorização para implantação de rede elétrica de distribuição aérea no km 204+650m, da BR-101/RJ, no município de Casimiro de Abreu/RJ, de interesse da Ampla Energia e Serviç 138 kV MGE/ROL – Derivação SE Casimiro).
50500.129659/2023-89	Autopista Fernão Dias S/A	Implantação de rede distribuição de energia elétrica por meio de travessia na Rodovia BR- 582+815m, no município de Carmópolis de Minas/MG, de interesse de CEMIG DISTRIE
50500.153704/2022-35	Autopista Fernão Dias S/A	PIT - Apresentação de projeto executivo para regularização de acesso localizado no km 760+ BR-381/MG, município de Campanha/MG, de interesse de Martins e Andrade Particip
50500.165880/2023-09	Autopista Fernão Dias S/A	PIT - Solicitação de regularização de acesso às margens da Rodovia BR-381/MG, no km 924+4 município de Camanducaia/MG, de interesse de Prefeitura de Camanducaia
50500.181266/2022-03	Autopista Fernão Dias S/A	PIT - Solicitação de implantação de rede de fibra óptica em travessia na faixa de domínio 381/MG, localizado no km 898+020m, no município de Cambuí/MG, de interesse de Co Telecomunicações Ltda.

O PRESENTE DOCUMENTO É PARTE INTEGRANTE DA CERTIDÃO DE ACERVO TÉCNICO EXPEDIDA PELO CREA-SP.
CAT No: 2620250009843 - 06/06/2025 10:03:46 - Autenticação Digital: 0nx1GzAFJCCFC5UyUK1AnC10n5GC50ag.

PROCESSO	CONCESSIONÁRIA	ASSUNTO
50500.193802/2023-96	Autopista Fernão Dias S/A	Implantação de rede de distribuição de energia elétrica na faixa de domínio, por meio de tra km 698+294m, km 698+287m, km 698+278m e km 698+272m da Rodovia BR-153/GO, n Itumbiara/GO, de interesse da Equatorial Goiás Distribuidora de Energia S/
50500.197754/2023-13	Autopista Fernão Dias S/A	Implantação de rede de distribuição de energia elétrica na faixa de domínio, por meio de tr km 587+250m, da Rodovia BR-381/MG, no município de Carmópolis de Minas/MG, de int Distribuição S.A.
50500.200316/2023-31	Autopista Fernão Dias S/A	Implantação de rede de distribuição de energia elétrica na faixa de domínio, por meio de localizada no km 673+153m, da Rodovia BR-381/MG, no município de Perdões/MG, de int Distribuição S.A.
50500.204023/2022-42	Autopista Fernão Dias S/A	PIT - Encaminhamento de projeto de implantação de rede de distribuição aérea por mei transversal na faixa de domínio, no km 739+558m, no Município de Carmo da Cachoeira/M Cemig Distribuição S.A.
50500.205275/2023-70	Autopista Fernão Dias S/A	Solicitação de implantação de rede aérea longitudinal do km 677+168 ao km 677+085 da interesse da CEMIG Distribuição S.A.
50500.209316/2023-05	Autopista Fernão Dias S/A	Implantação de rede aérea de distribuição de energia elétrica na faixa de domínio, por me longitudinal entre o km 587+208m ao km 587+236m e travessia no km 587+236m, da Rodov município de Carmópolis de Minas/MG, de interesse de Cemig Distribuição S
50500.224243/2022-92	Autopista Fernão Dias S/A	PIT - Implantação de rede distribuição de energia elétrica por meio de ocupação longitu 585+265m a 585+230m, de interesse de CEMIG Distribuição S.A, no município de Carmópo da Rodovia BR-381/MG.
50500.227715/2023-40	Autopista Fernão Dias S/A	Solicitação de autorização para readequação de acesso às margens da Rodovia BR-381/MG, sentido Norte, Município de Itapeva/MG, de interesse de Prefeitura de Itape
50500.248919/2022-33	Autopista Fernão Dias S/A	PIT - Solicitação de implantação de rede de distribuição de energia elétrica por meio de t 857+860 da BR-381/MG, de interesse de CEMIG DIstribuição S.A, no município de Pous
50500.250529/2022-23	Autopista Fernão Dias S/A	PIT - Implantação de rede de fibra óptica em travessia e ocupação longitudinal, na faixa de 589+660 ao km 593+880, de interesse de Brasil Telecom Comunicação Multimídia S.A, n Carmópolis de Minas/MG, da Rodovia BR-381/MG.
50500.259407/2022-01	Autopista Fernão Dias S/A	PIT - Implantação de rede de fibra óptica em travessia no km 941+378 e ocupação longitudi ao km 941+117m, na faixa de domínio da Rodovia BR-381/MG, no município de Extrema/M American Tower do Brasil - Comunicação Multimídia Ltda.
50500.264918/2023-17	Autopista Fernão Dias S/A	PIT - Regularização de acesso às margens da Rodovia BR-381/MG, no km 858+335m, Pista Pouso Alegre/MG, de interesse de YOFC Poliron Industria e Comercio de Cabos Espe
50500.278022/2022-34	Autopista Fernão Dias S/A	PIT - Implantação de 5 sirenes de emergência, na Rodovia Fernão Dias BR-381/MG, do km 528+000m no Município de Igarapé/MG, de interesse de Mineração Morro do Ip
50500.278543/2022-91	Autopista Fernão Dias S/A	Solicitação de regularização de acesso às margens da Rodovia BR-381/MG, no km678+18 Município de Perdões/MG, de interesse de TECNOLOG Desenvolvimento de Serviç
50500.278592/2022-24	Autopista Fernão Dias S/A	Solicitação de implantação do Coletor Tronco Cabuçu ME Intermediário e suas interligaçõ Rodovia Fernão Dias BR-381/SP, do km 088+231m ao km 089+318m, de interesse de C Saneamento Básico do Estado de São Paulo, no Município de Guarulhos/SP
50500.281985/2022-15	Autopista Fernão Dias S/A	Solicitação de implantação de rede de energia elétrica no km 093+566, sentidos norte e su 116/PR, no município de São José dos Pinhais/PR, de interesse de Companhia Paranaense de
50500.292551/2022-41	Autopista Fernão Dias S/A	Transferência de titularidade referente à regularização de acesso às margens da Rodovia interesse de Adubos Real S.A.
50500.300852/2023-36	Autopista Fernão Dias S/A	Regularização de acesso no km 398+260m, sentido Sul, da BR-116/SP, município de Miracat de Posto Dom Pedro de Miracatu Rota Sul Ltda.
50500.308999/2023-74	Autopista Fernão Dias S/A	Implantação de rede de esgoto no km 082+866m da Rodovia Fernão Dias BR-381/SP, no Guarulhos/SP, de interesse de Companhia de Saneamento Básico do Estado de São Pau
50500.368221/2023-14	Autopista Fernão Dias S/A	PIT - Implantação de travessia aérea por rede de distribuição energia no km 935+813m da ro no município de Extrema/MG, de interesse da Energisa Sul-Sudeste Distribuidora de E

O PRESENTE DOCUMENTO É PARTE INTEGRANTE DA CERTIDÃO DE ACERVO TÉCNICO EXPEDIDA PELO CREA-SP.
CAT No: 2620250009843 - 06/06/2025 10:03:46 - Autenticação Digital: 0nx1GzAFJCCFC5UyUK1AnC10n5GC50ag.

PROCESSO	CONCESSIONÁRIA	ASSUNTO
50500.370342/2023-26	Autopista Fernão Dias S/A	PIT - Implantação de travessia aérea de rede de distribuição de média tensão, localizada no rodovia BR-381/MG, município de Extrema/MG, de interesse da Energisa Sul-Sudeste Distrib S.A.
50500.370801/2023-71	Autopista Fernão Dias S/A	PIT - Implantação de travessia aérea de rede de distribuição de média tensão 13,8 kv, loc 937+080m, na rodovia BR-381/MG, município de Extrema/MG, de interesse da Energis Distribuidora de Energia S.A.
50500.385403/2023-50	Autopista Fernão Dias S/A	PIT - Implantação de ocupação longitudinal de esgotamento sanitário entre o km 002+500m Da rodovia BR-381/MG, no município de Betim/MG, de interesse da Companhia de Sanea Gerais - COPASA/MG.
50510.033535/2021-18	Autopista Fernão Dias S/A	Regularização de obra de contenção na faixa de domínio, km 850+500, Pista Sul, Hotel Ibis- F Ofício nº 25822/2021/COINFMG/URMG-ANTT.
50500.133427/2023-25	Autopista Fernão Dias S/A	Trata-se da necessidade de atendimento ao disposto no E-mail da Coordenação de Instru (CIPRO), SEI 19622087, no qual consta a solicitação de prestação das informações requerid 7705/2023 - PRMG/GAB/IHC, (SEI nº 19369230).
50500.133427/2023-25	Autopista Fernão Dias S/A	Atendimento ao E-mail CIPRO SEI nº 18884937, de 13/09/2023, por meio do qual a Coorden Processual (CIPRO), informa sobre a existência de autorização administrativa dos acessos documentos constantes do SEI nº 552 à 614, e, em caso, positivo, que esclareça a situação questão, conforme requerido no OFÍCIO n. 01927/2023/GC/FDIN/EIFDIN-PRF1-PRF6/PG 18757600, fls. 1165).
00547.016727/2018-79	Autopista Fluminense S/A	Solicitação de subsídios, para manifestação da ANTT em juízo - Necessidade de regularizaç Rodovia BR-101 - Norte, S/N, km 236 - Silva Cunha - Silva Jardim - Processo Judicial nº 00773
50500.019992/2020-38	Autopista Fluminense S/A	Levantamento Geral das Faixas de Domínio na Rodovias Federais Concedida
50500.019992/2020-38	Autopista Fluminense S/A	Levantamento Geral das Faixas de Domínio na Rodovias Federais Concedidas - BR-101/RJ - 332,10
50500.024815/2021-54	Autopista Fluminense S/A	Implantação de rede elétrica de distribuição aérea e subterrânea entre o km 302+800m e pista norte e sul, da rodovia BR-101/RJ, no município de São Gonçalo/RJ, de interesse da A Serviços S/A (ENEL).
50500.030044/2021-34	Autopista Fluminense S/A	Prestação de Contas de Desapropriação - Concessionária Autopista Fluminense S.A. - Flumin Concessão.
50500.031851/2022-55	Autopista Fluminense S/A	Proposta de Declaração de Utilidade Pública de áreas necessárias às obras de dispositivo en 190+600m no município de Casimiro de Abreu/RJ, na Rodovia BR-101/RJ
50500.070277/2023-31	Autopista Fluminense S/A	Pendências relativas à apuração de haveres e deveres do Contrato referente ao Edital de 004/2007 - BR-101/RJ - AUTOPISTA FLUMINENSE.
50500.097705/2023-73	Autopista Fluminense S/A	Implantação de travessia de rede aérea de energia elétrica no km 71+780m da BR-101/RJ, Campos do Goytacazes/RJ, de interesse da Neoenergia Itabapoana Serviços de Transmissã
50500.113460/2022-58	Autopista Fluminense S/A	Proposta de declaração de utilidade pública de áreas necessárias às obras de recuperação de 17+800, Pista Sul, da BR-101/RJ, município de Campo dos Goytacazes/RJ.
50500.176153/2022-88	Autopista Fluminense S/A	Prestação de contas das desapropriações referente do 15º ano concessão.
50500.176154/2022-22	Autopista Fluminense S/A	Prestação de contas das desapropriações referente do 15º ano concessão - Concessioná Fluminense S.A. (18/02/2022 - 17/02/2023).
50500.226936/2023-09	Autopista Fluminense S/A	Implantação de travessia aérea de linha de transmissão de energia elétrica no km 179+470 101/RJ, município de Rio das Ostras/RJ, de interesse da Transmissora Rio-Minas S
50500.227203/2023-83	Autopista Fluminense S/A	Implantação de Rede de Gás, no km 319+008m da BR-101/RJ, no município de São Gonçalo/ Companhia Distribuidora de Gás do Rio de Janeiro – CEG (Naturgy).
50500.227278/2023-64	Autopista Fluminense S/A	Autorização para implantação de Painéis Publicitários de LED na Praça de Pedágio P05, lo 299+600m da BR-101/RJ, no município de São Gonçalo/RJ, de interesse da VEX PAIN
50500.266828/2022-80	Autopista Fluminense S/A	Encaminhamento de projeto de implantação de rede de energia elétrica, por meio de tra 204+820m da BR-101/RJ, no município de Casimiro de Abreu/RJ, de interesse da Ampla Ener
50500.270683/2023-01	Autopista Fluminense S/A	Implantação de rede de energia elétrica por meio de travessia aérea no km 182+250m da ro município de Rio das Ostras/RJ, de interesse da Ampla Energia e Serviços S.A

O PRESENTE DOCUMENTO É PARTE INTEGRANTE DA CERTIDÃO DE ACERVO TÉCNICO EXPEDIDA PELO CREA-SP.
CAT No: 2620250009843 - 06/06/2025 10:03:46 - Autenticação Digital: 0nx1GzAFJCCFC5UyUK1AnC10n5GC50ag.

PROCESSO	CONCESSIONÁRIA	ASSUNTO
50500.281983/2023-15	Autopista Fluminense S/A	Regularização de acesso de uso comercial no km 256+600m da BR-101/RJ, no município de interesse do Sabor Rural Restaurante Lanchonete e Delicateses Ltda.
50500.290627/2023-84	Autopista Fluminense S/A	Readequação de painel publicitário existente no km 321+640m, pista norte, na rodovia BR- de Niterói/RJ, de interesse de L1 M3 Publicidade LTDA.
50500.308741/2023-78	Autopista Fluminense S/A	PIT - Implantação de Unidade Operacional da Polícia (UOP) no km 314+240m, pista norte, município de São Gonçalo/RJ, de interesse da Polícia Rodoviária Federal - PR
50500.172898/2022-78	Autopista Litoral Sul S/A	Pedido de reanálise de processos de prestações de contas dos anos 9º, 10º e 12º de áreas e 101/SC.
50500.176155/2022-77	Autopista Litoral Sul S/A	Prestação de contas das desapropriações do 14º Ano Concessão - Concessionária Arter
00435.042243/2019-23	Autopista Litoral Sul S/A	Processo Judicial 5016689-52.2019.4.04.7200, que diz respeito à desapropriação para fins d Trecho Sul do Contorno de Florianópolis/SC, entre o km 220+217m e o km 233+240m, em fa Schmitt e outros
50500.007146/2023-18	Autopista Litoral Sul S/A	Implantação de rede de gás às margens da Rodovia BR-101/SC, no km 129+900m, no munic Camboriú/SC, de interesse de Companhia de Gás de Santa Catarina - SCGÁS
50500.007839/2023-19	Autopista Litoral Sul S/A	PIT - Regularização de acesso no km 045+855, sentido sul, da Rodovia BR-153/SP, no municí Rio Preto/SP, de interesse de Sol Couros Ltda.
50500.020023/2020-20	Autopista Litoral Sul S/A	Levantamento Geral das Faixas de Domínio na Rodovias Federais Concedida
50500.023826/2023-89	Autopista Litoral Sul S/A	Implantação de acesso às margens da Rodovia BR-101/SC, no km 217+080m, sentido Sul, Palhoça/SC, de interesse de M82 Administradora Ltda.
50500.025379/2022-11	Autopista Litoral Sul S/A	Projeto de regularização de acesso às margens da Rodovia BR-101/SC, no Km 102+000m Sentido Norte, município de Balneário Piçarras/SC, de interesse de Prefeitura De Balneár Autopista Litoral Sul S.A.
50500.029019/2023-70	Autopista Litoral Sul S/A	Regularização de acesso às margens da Rodovia BR-101/SC, no km 104+800m, sentido Su Penha/SC, de interesse de José Brombilla.
50500.029065/2023-79	Autopista Litoral Sul S/A	Implantação de acesso às margens da Rodovia BR-101/SC, no km 216+060m, sentido Norte Palhoça/SC, de interesse de A.D.M.J Administradora de Bens Próprios Ltda
50500.029104/2023-38	Autopista Litoral Sul S/A	Implantação de acesso às margens da Rodovia BR-101/SC, no km 216+200m, sentido Norte Palhoça/SC, de interesse de A.D.M.J Administradora de Bens Próprios Ltda
50500.040678/2023-67	Autopista Litoral Sul S/A	Implantação de rede de gás no km 111+300m, sentido Sul, da Rodovia BR-101/SC, no Navegantes/SC, de interesse Companhia de Gás de Santa Catarina - SCGÁS
50500.042647/2023-41	Autopista Litoral Sul S/A	Implantação de rede de fibra óptica entre o km 216+335m e o km 238+286m da Rodovia município de Palhoça/SC, de interesse da ALT Acessoline Telecom
50500.048459/2022-45	Autopista Litoral Sul S/A	PIT - Solicitação de autorização para implantação transversal subterrânea de fibra óptica na da Rodovia BR-101/SC, no km 137+250m, de interesse da Claro S/A, para atendimento a Balneário Camboriú/SC
50500.051421/2023-31	Autopista Litoral Sul S/A	Implantação de acesso às margens da Rodovia BR-116/BA, entre o km 575+034m e o km município de Brejões/BA, de interesse de MR Transporte LTDA (Posto Serran
50500.052408/2021-37	Autopista Litoral Sul S/A	Análise das matrículas relativas às áreas desapropriadas no Contorno de Floriano
50500.052784/2021-21	Autopista Litoral Sul S/A	Prestação de Contas das Desapropriações e Desocupações do 14º Ano de Concessão (1 17/02/2022).
50500.057394/2022-29	Autopista Litoral Sul S/A	PIT - Projeto de regularização de acesso na BR-101/SC acesso no km 106+613m, sentido No Penha/SC, de interesse de Transportes Bendini.
50500.057419/2022-94	Autopista Litoral Sul S/A	PIT - Projeto de implantação de acesso às margens da Rodovia BR-101/SC, no km 224+350 município de Palhoça/SC, do interesse de Acacia Gutia Eireli, Af Construções E Empreendim Ltda e Aw Imóveis Ltda Me.
50500.059940/2023-47	Autopista Litoral Sul S/A	PIT - Implantação de acesso às margens da Rodovia BR-101/SC, no Km 223+490m, sentido Palhoça/SC, de interesse de Zoom Tecnologia Ltda.
50500.061101/2023-99	Autopista Litoral Sul S/A	PIT - Implantação de acesso no km 047+900m, sentido Sul, da Rodovia BR-101/SC, no Joinville/SC, de interesse de RJR Locações de Imóveis Ltda.
50500.068821/2022-02	Autopista Litoral Sul S/A	PIT - Projeto de implantação de acesso à BR-101/SC no km 100+550m, sentido Norte, muni Piçarras/SC, do interesse de Baltt Empreiteira Transportes E Terraplenagem Lt

O PRESENTE DOCUMENTO É PARTE INTEGRANTE DA CERTIDÃO DE ACERVO TÉCNICO EXPEDIDA PELO CREA-SP.
CAT No: 2620250009843 - 06/06/2025 10:03:46 - Autenticação Digital: 0nx1GzAFJCCFC5UyUK1AnC10n5GC50ag.

PROCESSO	CONCESSIONÁRIA	ASSUNTO
50500.070110/2020-28	Autopista Litoral Sul S/A	Prestação de Contas de Desapropriação - Concessionária Autopista Litoral Sul - Declaração URGENTE!
50500.070821/2022-64	Autopista Litoral Sul S/A	PIT - Solicitação de autorização para ocupação da faixa de domínio no km 616+430m da Ro para implantação de painéis publicitários em passarela, de interesse de Vex Painé
50500.073219/2023-60	Autopista Litoral Sul S/A	Solicitação de implantação de acesso às margens da Rodovia BR-101/SC, no km 108+500 município de Penha/SC, de interesse de Empreendimentos Societários Ancora L
50500.080870/2023-96	Autopista Litoral Sul S/A	Prestação de contas das desapropriações do 15º Ano Concessão - Concessionária Arter
50500.082328/2022-97	Autopista Litoral Sul S/A	PIT - Projetos de construção de acesso às margens da Rodovia BR-101/SC, no km 114+16(município de Itajaí/SC, de interesse de Construtora Atenas LTDA. Interessado: Construtora At 76.628.056/0001-57.
50500.084216/2021-90	Autopista Litoral Sul S/A	PIT - Projeto de implantação de marginal na BR-376/PR no km 676+900m, sentido Norte Guaratuba/PR, de interesse de Restaurante Do Gaúcho ME.
50500.086503/2021-34	Autopista Litoral Sul S/A	Projeto de Interesse de Terceiro - Projeto de Regularização de acesso, BR-376/PR km 682+0(município de Guaratuba/PR de interesse de Menegatti Divisa Guaratuba Comércio de Co
50500.091375/2022-21	Autopista Litoral Sul S/A	PIT - Regularização de acesso às margens da Rodovia BR-101/SC, no km 102+000m, sentido Piçarras/SC, de interesse de Idaza Distribuidora de Petróleo Ltda.
50500.091407/2022-99	Autopista Litoral Sul S/A	PIT - Implantação de acesso às margens da Rodovia BR-101/SC, no km 136+140 m, sentido N Balneário Camboriú/SC, de interesse de Antônio Bernardo Schauffert Júnior. CPF: 121.
50500.095999/2022-18	Autopista Litoral Sul S/A	PIT - Implantação de acesso às margens da Rodovia BR-101/SC, no km 211+200 m, sentido Palhoça/SC, de interesse de Astom Participações e Empreendimentos Imobiliário
50500.103037/2023-21	Autopista Litoral Sul S/A	Regularização de acesso às margens da Rodovia BR-101/SC, no km 115+900m, sentido Su Itajaí/SC, de interesse de DMJ Administradora de Bens Ltda.
50500.106561/2023-53	Autopista Litoral Sul S/A	Projeto para regularização de acesso às margens da Rodovia BR-101/SC, no Km 115+900 município de Itajaí/SC, de interesse de DMJ Administradora de Bens Ltda.
50500.109696/2022-90	Autopista Litoral Sul S/A	PIT - Regularização de acesso às margens da Rodovia BR-101/SC, no km 171+800m, sentido de Tijucas/SC, de interesse de Kleber Tomio.
50500.109939/2023-71	Autopista Litoral Sul S/A	Implantação de rede adutora subterrânea na Rodovia BR-101/SC, Km 133+900m e km 134+7 município de Balneário Camboriú/SC.
50500.111443/2023-67	Autopista Litoral Sul S/A	Proposta de declaração de utilidade pública de uma área necessária à estabilização e re terrapleno no km 061+610m, sentido Sul, na Rodovia BR-101/SC, no município de Ar
50500.119295/2022-48	Autopista Litoral Sul S/A	PIT - Solicitação de regularização de linhas de transmissão de energia elétrica, localizadas nc no km 196+370m da BR-101/SC - Contorno Viário de Florianópolis, no município de Biguaçu de Interligação Elétrica Biguaçu S/A.
50500.122476/2022-51	Autopista Litoral Sul S/A	PIT - Implantação de acesso às margens da BR-101/SC, no km 114+000m, no município d interesse de Sr. Adilson dos Santos.
50500.123164/2022-65	Autopista Litoral Sul S/A	PIT - Solicitação de autorização para implantação de acesso, na faixa de domínio da BR-101, km 146+500m, no município de Itapema/SC, de interesse de Empreendimentos Turísticos
50500.130698/2020-86	Autopista Litoral Sul S/A	PIT - Ocupação transversal aérea por fibra óptica no km 337+061 da Rodovia BR-116/SP, n Juquitiba/SP, de interesse de Social Telecomunicações LTDA - EPP.
50500.148160/2016-41	Autopista Litoral Sul S/A	Prestações de contas de desapropriação reapresentadas pela Concessionária Autopista Litor 9º ano de concessão
50500.165309/2022-03	Autopista Litoral Sul S/A	PIT - Implantação de acesso às margens da rodovia BR-116/PR no km 108+800m – Sentido de Curitiba/PR, de interesse da Companhia de Saneamento do Paraná - SANEI
50500.169194/2022-18	Autopista Litoral Sul S/A	PIT - Solicitação de autorização para ocupação da faixa de domínio da Rodovia BR101/SC, pa painéis publicitários em passarela, de interesse de Acessar Engenharia LTDA
50500.204148/2023-53	Autopista Litoral Sul S/A	Solicitação de autorização para implantação de dois painéis publicitários em passarela na fa Km 147+800m, sentido norte e sul, da Rodovia BR101/SC, município de Itapema/SC, de inte Engenharia LTDA.

O PRESENTE DOCUMENTO É PARTE INTEGRANTE DA CERTIDÃO DE ACERVO TÉCNICO EXPEDIDA PELO CREA-SP.
CAT No: 2620250009843 - 06/06/2025 10:03:46 - Autenticação Digital: 0nx1GzAFJCCFC5UyUK1AnC10n5GC50ag.

PROCESSO	CONCESSIONÁRIA	ASSUNTO
50500.215722/2022-18	Autopista Litoral Sul S/A	PIT - Projetos de construção de parque às margens da Rodovia BR-101/SC, no km 135+500m Sul, município de Balneário Camboriú/SC, de interesse de Município de Balneário C
50500.219816/2023-47	Autopista Litoral Sul S/A	Proposta de declaração de utilidade pública complementar de áreas necessárias às obras Florianópolis da BR-101/SC, município de Palhoça/SC.
50500.222437/2022-53	Autopista Litoral Sul S/A	PIT - Implantação transversal e longitudinal de adutora subterrânea no km 221+488 da Rodo município de Palhoça/SC, de interesse de Prefeitura Municipal de Palhoça/S
50500.227719/2023-28	Autopista Litoral Sul S/A	Projetos de implantação de acesso às margens da Rodovia BR-101/SC, no km 119+800m, município de Itajaí/SC, de interesse de JV. Naves Administração e Participação Socie
50500.228845/2022-19	Autopista Litoral Sul S/A	PIT - Regularização de acesso às margens da Rodovia BR-101/SC, no km 215+140m sentido n Palhoça/SC, de interesse de Giva Imóveis Ltda.
50500.230719/2022-24	Autopista Litoral Sul S/A	PIT - Solicitação de autorização para ocupação da faixa de domínio da Rodovia BR-116, implantação de painéis publicitários em pórticos, de interesse de Vex Painéis L
50500.230777/2022-58	Autopista Litoral Sul S/A	PIT - Solicitação para autorização para ocupação da faixa de domínio das Rodovias BR-101/S 116/PR, para implantação de painéis publicitários em passarelas, entre o km 008+750 e municípios de Garuva/SC, Joinville/SC, Barra Velha/SC, Itajaí/SC, Balneário Camboriú/SC, José/SC, Piraquara/PR, São José dos Pinhais/PR, Curitiba/PR e Tijucas do Sul/PR de interes Ltda.
50500.230884/2023-67	Autopista Litoral Sul S/A	Implantação de acesso em via marginal da Rodovia BR-101/SC, no km 046+400m, sentido Joinville/SC, de interesse de Log Commercial Properties e Participações S.A
50500.230929/2023-01	Autopista Litoral Sul S/A	PIT - Regularização de acesso no km 103+800m, via marginal sentido norte, na rodovia BR-1 de São José dos Pinhais/PR, de interesse de Ivori Varela Cabral.
50500.239308/2022-02	Autopista Litoral Sul S/A	PIT - Implantação de fibra óptica, por meio de ocupação transversal subterrânea, no Km 024 BR-101/SC, no município de Joinville/SC, de interesse de Claro S.A.
50500.239337/2022-66	Autopista Litoral Sul S/A	PIT - Implantação de fibra óptica, por meio de ocupação longitudinal aérea, entre o Km 06 080+000m, na Rodovia BR-101/SC, no município de Araquari/SC, de interesse de C
50500.239374/2022-74	Autopista Litoral Sul S/A	PIT - Implantação de fibra óptica, por meio de ocupação longitudinal aérea, entre o Km 15 156+300m, na Rodovia BR-101/SC, no município de Porto Belo/SC, de interesse de
50500.239422/2022-24	Autopista Litoral Sul S/A	PIT - Implantação de fibra óptica, por meio de ocupação transversal subterrânea, no Km 074 BR-101/SC, no município de Araquari/SC, de interesse de Claro S.A.
50500.242075/2022-17	Autopista Litoral Sul S/A	PIT - Regularização de acesso às margens da Rodovia BR-116/PR, no Km 114+000m, no Curitiba/PR, de interesse de Diva Alice Deconto Bastos.
50500.251292/2022-06	Autopista Litoral Sul S/A	PIT - Implantação de rede de abastecimento adutora na Faixa de Dominio da Rodovia BR- 047+500m, no município de Joinville/SC de interesse de Companhia Águas de Jo
50500.258463/2022-10	Autopista Litoral Sul S/A	PIT - Implantação de acesso às margens da Rodovia BR-376/PR, no Km 622+800m, no muni dos Pinhais/PR, de interesse de Lauro Jose Fontana.
50500.266160/2022-71	Autopista Litoral Sul S/A	PIT - Regularização de acesso às margens da Rodovia BR-101/SC, no km 029+000m, sentido de Joinville/SC, de interesse de Auto Posto Pirabeiraba Ltda. Interessado: Auto Posto Pir
50500.270816/2023-31	Autopista Litoral Sul S/A	PIT - Implantação de acesso no km 085+520m, sentido Norte, da Rodovia BR-116/PR, Piraquara/PR, de interesse de Antônio Bordin Neto.
50500.272676/2023-35	Autopista Litoral Sul S/A	PIT - Implantação de acesso às margens da Rodovia BR-101/SC, no km 211+400m, sentido Palhoça/SC, de interesse de Município de Palhoça.
50500.272798/2023-21	Autopista Litoral Sul S/A	PIT - Implantação de acesso no km 085+520m, sentido Sul, da Rodovia BR-116/PR, no Piraquara/PR, de interesse de Antônio Bordin Neto.
50500.273008/2022-44	Autopista Litoral Sul S/A	Solicitação de implantação transversal de fibra óptica subterrânea no km 204+978m da E município de São José/SC, de interesse de Claro S.A.
50500.275654/2022-46	Autopista Litoral Sul S/A	Implantação de cinco placas de sinalização turística na Rodovia BR-116/PR, do km 72+672m Município de Quatro Barras/PR, de interesse da Vinícola Ambrósio Fardo LTD
50500.283283/2023-57	Autopista Litoral Sul S/A	Implantação de acesso às margens da Rodovia BR-101/SC, no km 113+250m, marginal su Itajaí/SC, de interesse de Tophot Empreendimentos Participações Ltda.

O PRESENTE DOCUMENTO É PARTE INTEGRANTE DA CERTIDÃO DE ACERVO TÉCNICO EXPEDIDA PELO CREA-SP.
CAT No: 2620250009843 - 06/06/2025 10:03:46 - Autenticação Digital: 0nx1GzAFJCCFC5UyUK1AnC10n5GC50ag.

PROCESSO	CONCESSIONÁRIA	ASSUNTO
50500.291011/2023-21	Autopista Litoral Sul S/A	PIT - Implantação de rede coletora de esgoto no km 075+720m, sentido norte e sul, da rod município de Quatro Barras/PR, de interesse da Companhia de Saneamento do Paraná
50500.291033/2023-91	Autopista Litoral Sul S/A	Implantação de acesso no km 180+000m, sentido sul, da Rodovia BR-101/SC, no município interesse da GLJ Construtora e Incorporadora Ltda.
50500.292341/2023-33	Autopista Litoral Sul S/A	Implantação de acesso no km 209+150m, sentido sul, da Rodovia BR-101/SC, no município interesse do Município de São José.
50500.292530/2023-14	Autopista Litoral Sul S/A	Implantação de travessia de drenagem por método não destrutivo no km 117+525m, pista rodovia BR-101/SC, no município de Itajaí/SC, de interesse de Prefeitura Municipal
50500.292883/2023-14	Autopista Litoral Sul S/A	Implantação de acesso às margens da Rodovia BR-101/SC, no km 113+800m, marginal su Itajaí/SC, de interesse de Forte Empreendimentos Imobiliários Ltda.
50500.296491/2023-16	Autopista Litoral Sul S/A	PIT - Implantação de acesso no km 208+500m, sentido norte, da rodovia BR-101/SC, municíp de interesse do Município de São José.
50500.297078/2022-98	Autopista Litoral Sul S/A	PIT - Encaminhamento de projeto de implantação de adutora às margens da Rodovia BR- 244+658m, no município de Palhoça/SC, de interesse de Prefeitura Municipal de Pa
50500.297300/2022-52	Autopista Litoral Sul S/A	Regularização de acesso às margens da Rodovia BR-101/SC, no km 098+850m, sentido Sul, Balneário Piçarras/SC, de interesse de Rosani Tolardo.
50500.302035/2023-12	Autopista Litoral Sul S/A	Proposta de declaração de utilidade pública de área necessária às obras de correção da ru localizado no km 668+800m, sentido Sul na rodovia BR-376/PR, no município de Gua
50500.335066/2023-50	Autopista Litoral Sul S/A	PIT - Regularização de acesso no km 094+000m, pista norte, na rodovia BR-101/SC, mun Velha/SC, de interesse de Município de Barra Velha/SC.
50500.335160/2023-17	Autopista Litoral Sul S/A	PIT - Implantação de acesso no km 209+600m, pista marginal sul, da rodovia BR-101/SC, m José/SC, de interesse de Dimas Comércio de Automóveis LTDA.
50500.341083/2023-26	Autopista Litoral Sul S/A	Implantação de medidas mitigadoras referentes a empreendimento no km 148+700m, pista BR-101/SC, município de Itapema/SC, de interesse de Era Empreendimentos Imobiliári
50500.352712/2023-43	Autopista Litoral Sul S/A	Regularização de acesso no km 156+400m, pista norte, às margens na rodovia BR-101/SC, m Belo/SC, de interesse de A. Angeloni & Cia. Ltda.
50500.371550/2023-42	Autopista Litoral Sul S/A	PIT - Implantação de rede adutora de água transversal subterrânea, no km 059+550m, sen através de método não destrutivo, na rodovia BR-101/SC, município de Araquari/SC, de Companhia Catarinense de Águas e Saneamento - CASAN.
50500.385363/2023-46	Autopista Litoral Sul S/A	PIT - Solicitação de autorização para ocupação da faixa de domínio da Rodovia BR-101/SC, pa painéis publicitários em oito passarelas, de interesse de Acessar Engenharia LT
50545.022883/2017-86	Autopista Litoral Sul S/A	proposta sobre padronização de procedimentos de registros de desapropriaç
50500.008773/2023-76	Autopista Planalto Sul S/A	Encaminhamento de projeto de implantação de energia elétrica na faixa de domínio da Roc entre o km 122+837m e o km 124+734m, nos municípios de Curitiba/PR e Fazenda Rio C interesse da Companhia Paranaense de Energia – COPEL
50500.020011/2020-03	Autopista Planalto Sul S/A	Levantamento Geral das Faixas de Domínio nas Rodovias Federais Concedid
50500.028936/2023-37	Autopista Planalto Sul S/A	Implantação de letreiro às margens da Rodovia BR-116/SC, km 166+600m, sentido sul, d Município de Ponte Alta do Norte/SC.
50500.040354/2023-29	Autopista Planalto Sul S/A	RMA- Relatório de Metodologia Avaliatória: Obra do Trevo no km 141+400
50500.040714/2020-40	Autopista Planalto Sul S/A	Resposta da Concessionária aos laudos analisados – 12º e 13º ano de concessão - Autopis
50500.052593/2022-41	Autopista Planalto Sul S/A	Prestação de Contas de Desapropriação - 14º Ano de Concessão.
50500.079228/2020-11	Autopista Planalto Sul S/A	Proposta de Acordo - Iate Clube Lages, BR-116/SC, no km 255+150m, sentido sul, no munic
50500.083510/2022-65	Autopista Planalto Sul S/A	Proposta de Declaração de Utilidade Pública de áreas necessárias às obras de implantação 141+400m no município de Mandirituba/PR, na Rodovia BR-116/PR
50500.104035/2021-97	Autopista Planalto Sul S/A	Projeto de construção de alça de desincorporação, implantação de via marginal e readequa às margens da Rodovia BR-116/PR, no Km 129+400m, sentido Sul, município de Fazenda R interesse de Supermercado Jacobem.

O PRESENTE DOCUMENTO É PARTE INTEGRANTE DA CERTIDÃO DE ACERVO TÉCNICO EXPEDIDA PELO CREA-SP.
CAT No: 2620250009843 - 06/06/2025 10:03:46 - Autenticação Digital: 0nx1GzAFJCCFC5UyUK1AnC10n5GC50ag.

PROCESSO	CONCESSIONÁRIA	ASSUNTO
50500.119238/2022-69	Autopista Planalto Sul S/A	PIT - Implantação de rede de energia elétrica às margens da BR-116/PR, no km 188+290r 191+631 e o km 192+070m, no município de Campo do Tenente/PR, de interesse de Compa de Energia – COPEL.
50500.122505/2023-66	Autopista Planalto Sul S/A	Implantação de rede de energia elétrica às margens da Rodovia BR-116/PR, entre o km 12 126+592m, sentido Norte, no município de Fazenda Rio Grande/PR, de interesse da Compan Energia – COPEL.
50500.227736/2023-65	Autopista Planalto Sul S/A	Implantação de rede de fibra óptica no km 208+300m, sentidos norte e sul, da Rodovia E município de Rio Negro/PR, de interesse da Claro S.A.
50500.230681/2022-90	Autopista Planalto Sul S/A	PIT - Solicitação de autorização para ocupação da faixa de domínio da Rodovia BR-116/ implantação de painéis publicitários em passarelas, do interesse de Vex Painéis
50500.297330/2022-69	Autopista Planalto Sul S/A	Implantação de acesso às margens da Rodovia BR-116/PR, no km 165+000m, sentido Norte Quitandinha/PR, de interesse de Elaine Cristina Kosinski.
50500.300006/2023-16	Autopista Planalto Sul S/A	PIT - Implantação de infraestrutura e lançamento de cabo óptico do km 000+000m ao km Rodovia BR-101/RS, nos municípios de Torres a Osório/RS, de interesse da Acessoline Telecc
50500.381511/2023-53	Autopista Planalto Sul S/A	PIT - Implantação de acesso às margens da Rodovia BR-116/PR, no km 128+000m, sentido S Fazenda Rio Grande/PR, de interesse de Nichele & Filhos Empreendimento Imobiliário
50500.133427/2023-25	Autopista Planalto Sul S/A	Atendimento ao E-mail da Coordenação de Instrução Processual (CIPRO), SEI 18877363, informação acerca de ação de obrigação de fazer proposta por BEATRIZ SILVA DOS REIS e o VIASUL e desta Agência objetivando, em síntese, que seja determinado as rés que construam autores ou a pagar aos autores a desvalorização do imóvel decorrente da instalação da pr
50500.158220/2022-82	Autopista Régis Bittencourt S/A	Solicitação de pedido de DUP – Decreto de Utilidade Pública, para o trevo em desnível do k BR-116/SP - item 5.1.8 do PER.
50500.176159/2022-55	Autopista Régis Bittencourt S/A	Prestação de contas das desapropriações referentes ao 14º ano concessão - Concessionária Bittencourt S.A.
50500.011954/2022-07	Autopista Régis Bittencourt S/A	Proposta de Declaração de Utilidade Pública de áreas necessárias às obras de implantação entre o km 269+000m e km 279+000m, da Rodovia BR-116/SP, no município de Taboão
50500.013622/2023-30	Autopista Régis Bittencourt S/A	Implantação de acesso às margens da Rodovia BR-116/SP, km 277+000m, sentido norte, mu da Serra/SP, do interesse de Cooperativa Habitacional Vida Nova.
50500.016250/2023-01	Autopista Régis Bittencourt S/A	Dificuldade da Concessionária proceder com os registros das áreas desapropriadas, em r Federal, tendo em vista rol de exigência cartorárias
50500.018995/2024-88	Autopista Régis Bittencourt S/A	PIT - Implantação de rede coletora de esgoto sanitário entre o km 437+860m e o km 439+16 116/SP, no município de Registro/SP, de interesse de Dom Giovani Saneamento e Terrapl
50500.019918/2020-11	Autopista Régis Bittencourt S/A	Levantamento Geral das Faixas de Domínio nas Rodovias Federais Concedid
50500.028746/2023-10	Autopista Régis Bittencourt S/A	Implantação de linha de transmissão de energia elétrica no km 455+450m, transversal, da município de Registro/SP , de interesse da Elektro Redes S.A.
50500.028748/2023-17	Autopista Régis Bittencourt S/A	Implantação de linha de transmissão de energia elétrica entre o km 458+016m e o km 458+1 da Rodovia BR- 116/SP, no Município de Pariquera-Açu/SP, de interesse da empresa Elek
50500.033050/2021-43	Autopista Régis Bittencourt S/A	Prestação de Contas de Desapropriação - Concessionária Autopista Régis Bittencourt S.A. - F 14º Ano de Concessão.
50500.034796/2022-55	Autopista Régis Bittencourt S/A	PIT - Projeto de regularização de acesso à Rodovia BR-116/PR, no km 022+000, Pista Sul, Antonina/PR, de interesse de Dinossauro Sul Comércio De Combustíveis E Lubrificantes 04.313.302/0001-70.
50500.039960/2020-59	Autopista Régis Bittencourt S/A	Prestação de contas das desapropriações referente ao 13° ano.
50500.048452/2022-23	Autopista Régis Bittencourt S/A	PIT - Implantações transversais subterrâneas de rede de água, km 498+425m sentido sul e sentido norte da BR-116/SP, no município de Cajati/SP, de interesse de Companhia de Sanea Estado de São Paulo.
50500.048482/2022-30	Autopista Régis Bittencourt S/A	PIT - Solicitação de implantação de fibra óptica do km 484+240 ao km 487+620m da Rodov Município de Cajati/SP, de interesse da Telefônica Brasil S/A.

O PRESENTE DOCUMENTO É PARTE INTEGRANTE DA CERTIDÃO DE ACERVO TÉCNICO EXPEDIDA PELO CREA-SP.
CAT No: 2620250009843 - 06/06/2025 10:03:46 - Autenticação Digital: 0nx1GzAFJCCFC5UyUK1AnC10n5GC50ag.

PROCESSO	CONCESSIONÁRIA	ASSUNTO
50500.050333/2023-11	Autopista Régis Bittencourt S/A	PIT - Implantação de redes de fibra óptica entre o km 029+821m e o km 064+568m da Rodov municípios de Campina Grande do Sul/PR e Quatro Barras/PR, de interesse da empresa Sta Ltda.
50500.070911/2022-55	Autopista Régis Bittencourt S/A	PIT - Solicitação de implantação de painéis publicitários em passarelas existentes no km 42 449+100m da BR-116/SP, no Município de Registro/SP, e no km 8+300m da BR-116/PR, n Campina Grande de Sul/PR, de interesse da empresa Vex Painéis LTDA.
50500.078758/2022-12	Autopista Régis Bittencourt S/A	Projeto de Interesse de Terceiro - Projeto de sinalização turística de interesse da Vinícola
50500.086283/2021-49	Autopista Régis Bittencourt S/A	Solicitação de autorização para regularização de acesso, na faixa de domínio da Rodovia BI 434+240m, Sentido Sul, em Registro/SP, de interesse de Nilton Otobonia, encaminhada pel Autopista Régis Bittencourt S.A.
50500.088212/2022-61	Autopista Régis Bittencourt S/A	PIT - Implantação de via lateral às margens da Rodovia BR-116/SP, km 499+000m, sentido No Cajati/SP do interesse de Auto Posto Real de Cajati LTDA. Interessado Auto Posto Real de Ca 05.161.810/0001-43.
50500.094864/2011-82	Autopista Régis Bittencourt S/A	Proposta de Declaração de Utilidade Pública de áreas necessárias às obras de implantação entre o km 282+200m e km 287+500m, da Rodovia BR-116/SP, no município de Embu
50500.107730/2023-72	Autopista Régis Bittencourt S/A	Implantação de acesso às margens da Rodovia BR-116/PR, no Km 58+500m, sentido Nort Campina Grande do Sul/PR, de interesse de Graciosa Comércio de Combustíveis
50500.114287/2021-24	Autopista Régis Bittencourt S/A	Solicitação de autorização para regularização de acesso comercial, na faixa de domínio da Ro no Km 322+100m, sentido sul, em Juquitiba/SP, de interesse da empresa Presidente Juquitib encaminhada pela Concessionária Autopista Régis Bittencourt S.A.
50500.119290/2022-15	Autopista Régis Bittencourt S/A	PIT - Implantação de rede de fibra óptica às margens da BR-116/SP, no km 461+800m, no Pariquera-Açu/SP, de interesse de Telefônica Brasil S/A.
50500.130626/2020-39	Autopista Régis Bittencourt S/A	Projeto de Interesse de Terceiro - Ocupação transversal por fibra óptica subterrânea na faixa 429+789 da Rodovia BR-116/SP, no município de Registro/SP, de interesse da Infovale Telec 01.224.842/0001-90.
50500.149625/2023-19	Autopista Régis Bittencourt S/A	Implantação de rede de gás, às margens da Rodovia BR-116/SP, entre o km 274+580m e o longitudinal e transversal, no município de Taboão da Serra/SP, de interesse da Companhi Paulo - COMGAS.
50500.149639/2023-24	Autopista Régis Bittencourt S/A	Implantação de rede coletora de esgoto sanitário, do km 285+886m ao km 286+191m, long Norte, da Rodovia BR-116/SP, no município de Itapecerica da Serra/SP, de interesse da empr Saneamento Básico do Estado de São Paulo - SABESP.
50500.157093/2023-85	Autopista Régis Bittencourt S/A	Implantação transversal e longitudinal de rede de fibra óptica às margens da Rodovia B 369+150m ao km 369+261m, no município de Miracatu/SP, de interesse da empresa Infoval
50500.160263/2022-28	Autopista Régis Bittencourt S/A	PIT - Implantação de rede de energia elétrica entre o km 000+969m e o km 001+963, sentid BR-116/PR, no município de Campina Grande do Sul/PR, de interesse de Copel Distrib
50500.188087/2023-70	Autopista Régis Bittencourt S/A	Implantação de rede de energia elétrica entre o km 508+380m e o km 508+460m, sentido BR-116/SP, no município de Cajati/SP, de interesse da empresa Elektro Redes
50500.207197/2022-67	Autopista Régis Bittencourt S/A	PIT - Regularização de acesso às margens da Rodovia BR-116/PR, no Km 022+000 m, sentido de Antonina/PR, de interesse de Dinossauro Norte Comercio de Combustíveis e Lubrifi
50500.215808/2023-21	Autopista Régis Bittencourt S/A	Implantação de rede de fibra óptica transversal e subterrânea às margens da Rodovia B 275+260m, no município de Taboão da Serra/SP, de interesse da empresa Infovale - Te
50500.215828/2023-01	Autopista Régis Bittencourt S/A	Implantação de rede de fibra óptica transversal e subterrânea às margens da Rodovia B 275+260m, no município de Taboão da Serra/SP, de interesse da empresa Infovale - Te
50500.230804/2022-92	Autopista Régis Bittencourt S/A	PIT - Solicitação para autorização para ocupação da faixa de domínio da Rodovia BR-116/SP, de painéis publicitários, entre o km 280+720 e o 411+490, nos municípios de Juquiá/SP, Pariquera/SP e Embu das Artes/SP de interesse de A.M.T - Mídia Agenciamento de Publicid Poltronas.

O PRESENTE DOCUMENTO É PARTE INTEGRANTE DA CERTIDÃO DE ACERVO TÉCNICO EXPEDIDA PELO CREA-SP.
CAT No: 2620250009843 - 06/06/2025 10:03:46 - Autenticação Digital: 0nx1GzAFJCCFC5UyUK1AnC10n5GC50ag.

PROCESSO	CONCESSIONÁRIA	ASSUNTO
50500.247176/2022-84	Autopista Régis Bittencourt S/A	PIT - Solicitação de autorização para ocupação da faixa de domínio da Rodovia BR-116/PR, p de painel publicitário km 001+160m, no município de Campina Grande do Sul/PR de interes Postos Ltda.
50500.264278/2022-64	Autopista Régis Bittencourt S/A	Regularização de acesso às margens da Rodovia BR-116/PR, no Km 003+000m, no municí Grande do Sul/PR, de interesse de Município de Campina Grande Do Sul.
50500.270763/2023-58	Autopista Régis Bittencourt S/A	Regularização de acesso na BR-116/SP, no km 417+830m, sentido Norte, município de Juqui de Rosenilce Bomfim Diogo da Silva.
50500.273016/2023-71	Autopista Régis Bittencourt S/A	Regularização de acesso no km 377+225m, sentido Norte, da rodovia BR-116/SP, no municíp de interesse de Auto Posto Lambari Ltda.
50500.275662/2022-92	Autopista Régis Bittencourt S/A	Solicitação de implantação de duas placas de sinalização turística, na Rodovia BR-116/PR, no km 68+646m, no Município de Quatro Barras/PR, de interesse da Vinícola Ambrósio F
50500.281999/2022-39	Autopista Régis Bittencourt S/A	Implantação de rede de energia elétrica na Rodovia BR-116/PR, km 011+138m ao km 011 norte, município de Colombo/PR, de interesse da Copel Distribuição S/A.
50500.282022/2022-39	Autopista Régis Bittencourt S/A	PIT - Implantação de rede de energia elétrica na Rodovia BR-116/PR, km 034+640m, sent município de Campina Grande do Sul/PR, de interesse da Copel Distribuição S
50500.291050/2023-28	Autopista Régis Bittencourt S/A	Implantação de acesso no km 382+600m, sentido sul, da Rodovia BR-116/SP, no município d interesse da Maristela Dos Santos Brandelero.
50500.296396/2023-12	Autopista Régis Bittencourt S/A	PIT - Implantação de rede de energia elétrica no km 503+380m, sentido norte, da Rodovia município de Cajati/SP, de interesse da empresa Elektro Redes S.A.
50500.317138/2023-87	Autopista Régis Bittencourt S/A	Implantação de rede coletora de esgoto, linha de recalque e rede de distribuição de águ 395+168m e o km 395+640m, pista norte, da rodovia BR-116/SP, município de Miracatu/SP Companhia de Saneamento Básico do Estado de São Paulo - SABESP.
50500.335119/2023-32	Autopista Régis Bittencourt S/A	PIT - Implantação de acesso no km 287+200m, pista sul, da rodovia BR-116/SP, município d Serra/SP, de interesse de Waldinha Participações LTDA.
50500.363295/2023-64	Autopista Régis Bittencourt S/A	PIT - Regularização de acesso com a implantação de agulha às margens da Rodovia BR-1 272+160m, sentido Sul, município de Taboão da Serra/SP, de interesse de Sendas Distri
50500.140113/2022-06	RioSP - Concessionária do Sistema Rodoviário Rio - São Paulo S.A.	PIT - Apresentação de projeto para regularização de acesso comercial existente, localizado n pista sul, da Rodovia Presidente Dutra, no município de Jacareí/SP, de interesse de José Mas
50500.140143/2022-12	RioSP - Concessionária do Sistema Rodoviário Rio - São Paulo S.A.	PIT - Apresentação de projeto para implantação de rede de cabos de fibra óptica na Rodovia BR-116/SP, no munícipio de Pindamonhangaba/SP, de interesse da Linkvale interne
50500.140623/2023-56	RioSP - Concessionária do Sistema Rodoviário Rio - São Paulo S.A.	Proposta de declaração de utilidade pública complementar para desapropriação de área (s) obras de implantação da Serra das Araras, entre o km 218+000 e o km 226+000, na BR-116/ de Paracambi e Piraí
50500.163432/2022-81	RioSP - Concessionária do Sistema Rodoviário Rio - São Paulo S.A.	PIT - Apresentação de projeto para implantação de sensores de contagem e leitor de plac Proteção Ambiental – TPA, localizados do km 000+475 ao km 002+475, Ubatuba, da Rodov interesse do Município de Ubatuba.
50500.180044/2022-65	RioSP - Concessionária do Sistema Rodoviário Rio - São Paulo S.A.	Apresentação de projeto para implantação de cabo óptico em duto existente, do km 000+00 pistas sul e norte, da Rodovia Presidente Dutra, no trecho do estado de São Paulo/SP, de int Sociedade de Atividades em Multimídia Ltda.
50500.199562/2022-52	RioSP - Concessionária do Sistema Rodoviário Rio - São Paulo S.A.	Levantamento Geral das Faixas de Domínio na Rodovias Federais Concedida
50500.235840/2022-42	RioSP - Concessionária do Sistema Rodoviário Rio - São Paulo S.A.	Proposta de Declaração de Utilidade Pública de áreas necessárias às obras de implantação d e vias marginais, entre o km 151 ao 158 da BR-116/SP, no município de São José dos
50500.002292/2024-38	RioSP - Concessionária do Sistema Rodoviário Rio - São Paulo S.A.	PIT - Implantação de galeria subterrânea e lançamento de fibra óptica, longitudinal à faix localizada entre o km 304+470m e o km 304+700m da rodovia BR-116/RJ, município de F interesse da empresa CLARO S.A.
50500.005846/2023-78	RioSP - Concessionária do Sistema Rodoviário Rio - São Paulo S.A.	Implantação de rede de gás natural, por meio de ocupação longitudinal e transversal subter 112+360m e o km 112+524m, pistas sul e norte, da BR-116/SP, no município de Taubaté/SP Companhia de Gás de São Paulo - COMGÁS.
50500.011042/2023-16	RioSP - Concessionária do Sistema Rodoviário Rio - São Paulo S.A.	Encaminhamento de projeto de implantação de rede de esgoto às margens da Rodovia BR-1 309+933m ao km 310+407m, pista sentido norte, no Município de Resende/RJ, de interes

O PRESENTE DOCUMENTO É PARTE INTEGRANTE DA CERTIDÃO DE ACERVO TÉCNICO EXPEDIDA PELO CREA-SP.
CAT No: 2620250009843 - 06/06/2025 10:03:46 - Autenticação Digital: 0nx1GzAFJCCFC5UyUK1AnC10n5GC50ag.

PROCESSO	CONCESSIONÁRIA	ASSUNTO
		Agulhas Negras S/A.
50500.016274/2023-52	RioSP - Concessionária do Sistema Rodoviário Rio - São Paulo S.A.	Encaminhamento de projeto de implantação de rede de gás entre o km 114+796m e o km Rodovia BR-116/SP, no município de Taubaté/SP, de interesse da Companhia de Gás de São
50500.018065/2024-24	RioSP - Concessionária do Sistema Rodoviário Rio - São Paulo S.A.	PIT - Implantação de rede de fibra óptica entre o km 129+752m e o km 130+300m da rodov município de Caçapava/SP, de interesse da empresa TIM S.A.
50500.036229/2023-14	RioSP - Concessionária do Sistema Rodoviário Rio - São Paulo S.A.	PIT - Implantação de rede de fibra óptica entre o km 484+085m e o km 484+352m, pista nor 101/RJ, no município de Angra dos Reis/RJ, de interesse da Telefônica Brasil S
50500.040310/2023-07	RioSP - Concessionária do Sistema Rodoviário Rio - São Paulo S.A.	PIT - Implantação de rede de gás natural na Rodovia BR-116/RJ, do km 172+600m ao km município de São João do Meriti/RJ, de interesse da Companhia Distribuidora de Gás do Rio
50500.048445/2022-21	RioSP - Concessionária do Sistema Rodoviário Rio - São Paulo S.A.	PIT - Implantação e readequação de acesso, localizado no km 207+550m, pista sul, da Rod Dutra - BR-116/RJ, no município de Seropédica/RJ, de interesse do Sr. Antonio Luiz Monte
50500.054280/2023-16	RioSP - Concessionária do Sistema Rodoviário Rio - São Paulo S.A.	Implantação de rede de energia elétrica no km 171+300m da Rodovia BR-116/RJ, no municíp Meriti/RJ, de interesse de Odata Brasil S.A.
50500.068581/2022-38	RioSP - Concessionária do Sistema Rodoviário Rio - São Paulo S.A.	PIT - Apresentação de projeto para implantação de redes de cabos de energia elétrica, por r longitudinal aérea, localizado no km 081+100m ao km 084+700m, pista sul, da Rodovia Pres 116, nos municípios de Roseira/SP e Pindamonhangaba/SP, de interesse da EDP São Paulo Energia S/A.
50500.093597/2023-60	RioSP - Concessionária do Sistema Rodoviário Rio - São Paulo S.A.	Implantação de 10 dispositivos de publicidade em LED, tipo triedros, localizados no km 225+ km 222+514, km 221+069, km 219+482 com face para ambos os sentidos da BR-116/SP, de Painéis EIRELI.
50500.097948/2022-21	RioSP - Concessionária do Sistema Rodoviário Rio - São Paulo S.A.	PIT - Apresentação de projeto para implantação de travessia por rede interceptora de esgoto 209+500, pista sul e norte da BR-116/SP, no município de Guarulhos/SP, de interesse da Saneamento Básico do Estado de São Paulo - SABESP.
50500.098352/2023-29	RioSP - Concessionária do Sistema Rodoviário Rio - São Paulo S.A.	Proposta de declaração de utilidade pública de uma área necessária à obra de implantaç Operacional (UOP) da PRF, no km 219+200, Pista Norte da BR-116/RJ, no Município de F
50500.098359/2023-41	RioSP - Concessionária do Sistema Rodoviário Rio - São Paulo S.A.	Proposta de declaração de utilidade pública de áreas necessárias às obras de implantaçã Operacional (UOP) da PRF no km 291+960m, na Rodovia BR-116/RJ, no município de Ba
50500.098363/2023-17	RioSP - Concessionária do Sistema Rodoviário Rio - São Paulo S.A.	Proposta de declaração de utilidade pública de áreas necessárias às obras de implantaçã Operacional (UOP) da PRF no km 331+600m, na Rodovia BR-116/RJ, no município de F
50500.098368/2023-31	RioSP - Concessionária do Sistema Rodoviário Rio - São Paulo S.A.	Proposta de declaração de utilidade pública de áreas necessárias às obras de implantaçã Operacional (UOP) da PRF no km 439+400m, na Rodovia BR-101/RJ, no município de Ma
50500.099041/2022-04	RioSP - Concessionária do Sistema Rodoviário Rio - São Paulo S.A.	PIT - Apresentação de projeto para construção de site de telecomunicações no km 166+266 de rede de cabos de fibra óptica entre o km 166+226m e o km 166+232m, e implantação de elétrica entre o km 166+226 e o km 166+220 da BR-116/RJ, no município de Rio de Janeiro/ SAMM - Sociedade de Atividades em Multimídia LTDA.
50500.103744/2022-36	RioSP - Concessionária do Sistema Rodoviário Rio - São Paulo S.A.	PIT - Implantação de redes de cabos de energia elétrica por meio de travessia aérea loca 396+640m da Rodovia BR-101/RJ, no Município de Itaguaí/RJ, de interesse de Karpowersh Ltda.
50500.103751/2023-19	RioSP - Concessionária do Sistema Rodoviário Rio - São Paulo S.A.	Proposta de declaração de utilidade pública de uma área necessária à obra de implantaç Operacional (UOP) da PRF, no km 396+400m, na rodovia BR-101/RJ, no Município de
50500.105345/2022-18	RioSP - Concessionária do Sistema Rodoviário Rio - São Paulo S.A.	Proposta de Declaração de Utilidade Pública de áreas necessárias às obras de implantação da P10, km 414+700m da BR-101/RJ, no município de Itaguaí/RJ
50500.105376/2022-61	RioSP - Concessionária do Sistema Rodoviário Rio - São Paulo S.A.	Proposta de Declaração de Utilidade Pública – DUP para desapropriação da área necessária Interseção Diamante com Av. Jacu Pêssego, km 213+100 na BR-116/SP.
50500.106215/2022-94	RioSP - Concessionária do Sistema Rodoviário Rio - São Paulo S.A.	Proposta de Declaração de Utilidade Pública de áreas necessárias às obras de implantação da P8, km 539+850m da BR-101/RJ, no município de Paraty/RJ
50500.116692/2023-49	RioSP - Concessionária do Sistema Rodoviário Rio - São Paulo S.A.	Proposta de declaração de utilidade pública de áreas necessárias às obras de ampliação de Região Metropolitana de São Paulo - RMSP do km 204+000m ao km 230+000m, na BR-116

O PRESENTE DOCUMENTO É PARTE INTEGRANTE DA CERTIDÃO DE ACERVO TÉCNICO EXPEDIDA PELO CREA-SP.
CAT No: 2620250009843 - 06/06/2025 10:03:46 - Autenticação Digital: 0nx1GzAFJCCFC5UyUK1AnC10n5GC50ag.

PROCESSO	CONCESSIONÁRIA	ASSUNTO
		204+700m ao km 216+500m no município de Guarulhos/SP.
50500.118149/2022-03	RioSP - Concessionária do Sistema Rodoviário Rio - São Paulo S.A.	Proposta de Declaração de Utilidade Pública de áreas necessárias às obras de implantação da P9, km 440+500m da BR-101/RJ, no município de Mangaratiba/RJ
50500.128013/2023-84	RioSP - Concessionária do Sistema Rodoviário Rio - São Paulo S.A.	PIT - Projeto para regularização de acesso comercial existente, localizado no km 288+600, pi Presidente Dutra, BR-116/RJ, no munícipio de Barra Mansa/RJ, de interesse da White Martin Ltda.
50500.128219/2023-12	RioSP - Concessionária do Sistema Rodoviário Rio - São Paulo S.A.	Implantação de rede de distribuição de gás natural, por meio de ocupação longitudinal subterrânea, no trecho do km 114+753m ao km 114+898m, pistas sul e norte, da BR-116/SP Taubaté/SP.
50500.128771/2022-11	RioSP - Concessionária do Sistema Rodoviário Rio - São Paulo S.A.	Solicitação de Implantação de rede de fibra óptica às margens da BR-116/SP, no km 110 Sul/Norte no município de Taubaté/SP, de interesse de SAMM - Sociedade de Atividades em
50500.128818/2022-47	RioSP - Concessionária do Sistema Rodoviário Rio - São Paulo S.A.	PIT - Regularização de acesso existente a posto de serviço, localizado no km 129+700m, pista Presidente Dutra - BR-116/SP, no município de Caçapava/SP, de interesse do Posto Sol da Du
50500.137495/2022-82	RioSP - Concessionária do Sistema Rodoviário Rio - São Paulo S.A.	PIT - Readequação de drenagem no km 58+000m da Rodovia BR-116/SP, no município de Gu interesse da Prefeitura Municipal de Estância Turística de Guaratinguetá.
50500.146585/2023-45	RioSP - Concessionária do Sistema Rodoviário Rio - São Paulo S.A.	Implantação de rede de energia elétrica, por meio de ocupação longitudinal, localizada no kr sul na BR-116/RJ, no município de Itatiaia/RJ, de interesse da Ampla Energia e Serviços SA (Rio).
50500.147470/2022-97	RioSP - Concessionária do Sistema Rodoviário Rio - São Paulo S.A.	Proposta de Declaração de Utilidade Pública de áreas necessárias à implantação de Base O Tipo I, km 416+400 da BR-101/RJ, Município de Mangaratiba/RJ.
50500.171249/2022-50	RioSP - Concessionária do Sistema Rodoviário Rio - São Paulo S.A.	PIT - Solicitação de implantação acesso e canteiro avançado provisório, no km 001+470m, Rodovia Presidente Dutra BR-116/SP, no município de Queluz/SP, de interesse da Ferrovia M
50500.171275/2022-88	RioSP - Concessionária do Sistema Rodoviário Rio - São Paulo S.A.	Solicitação de implantação de poços de monitoramento de águas subterrâneas, no km 202+ norte, da Rodovia Presidente Dutra BR-116/SP, no município de Arujá/SP, de interesse da
50500.176495/2022-06	RioSP - Concessionária do Sistema Rodoviário Rio - São Paulo S.A.	PIT - Solicitação de implantação de redes de cabos de energia elétrica, por meio de ocupa aérea, localizado no km 043+664m ao km 044+298m, pista norte, da Rodovia Presidente Du município de Canas/SP, de interesse da EDP São Paulo Distribuição de Energia
50500.195910/2023-01	RioSP - Concessionária do Sistema Rodoviário Rio - São Paulo S.A.	Implantação de rede de gás na faixa de domínio, por meio de ocupação longitudinal e tra 305+900m, pista sul da Rodovia BR-116/RJ, no município de Resende/RJ, de interesse da
50500.198672/2022-05	RioSP - Concessionária do Sistema Rodoviário Rio - São Paulo S.A.	PIT - Apresentação de projeto para implantação de cabo óptico em duto existente, do km 333+580, pistas sul e norte, da Rodovia Presidente Dutra, no trecho do estado do Rio de interesse da SAMM - Sociedade de Atividades em Multimídia LTDA.
50500.198686/2022-11	RioSP - Concessionária do Sistema Rodoviário Rio - São Paulo S.A.	PIT - Apresentação de projeto para implantação de redes de cabos de fibra óptica, do km 186+367, pista norte, da Rodovia Presidente Dutra – BR-116/RJ, no município de Nova Iguaç da Internexa Brasil Operadora de Telecomunicações S.A.
50500.201232/2023-15	RioSP - Concessionária do Sistema Rodoviário Rio - São Paulo S.A.	Implantação de rede de fibra óptica na faixa de domínio, por meio de ocupação longitudina aérea entre o km 400+135m e o km 400+285m, pistas norte e sul da Rodovia BR-101/RJ, r Itaguaí/RJ, de interesse da Claro S.A.
50500.210254/2023-76	RioSP - Concessionária do Sistema Rodoviário Rio - São Paulo S.A.	Implantação de rede de distribuição de gás natural na faixa de domínio, por meio de ocupaç transversal subterrânea entre o km 070+086m e o km 070+140m, pistas norte e sul da Rodo município de Aparecida/SP, de interesse da Companhia de Gás de São Paulo – CO
50500.210261/2023-78	RioSP - Concessionária do Sistema Rodoviário Rio - São Paulo S.A.	Implantação de ocupação transversal por tubulação de adução de água bruta no km 128+17 sul da Rodovia BR-116/SP, no município de Caçapava/SP, de interesse da Cia de Saneamento de São Paulo - SABESP
50500.210525/2023-93	RioSP - Concessionária do Sistema Rodoviário Rio - São Paulo S.A.	Implantação de infraestrutura de rede de fibra óptica na faixa de domínio, por meio de o 161+828m, pista norte da Rodovia BR-116/SP, no município de Jacareí/SP, de interesse da S de Atividades em Multimídia LTDA.

O PRESENTE DOCUMENTO É PARTE INTEGRANTE DA CERTIDÃO DE ACERVO TÉCNICO EXPEDIDA PELO CREA-SP.
CAT No: 2620250009843 - 06/06/2025 10:03:46 - Autenticação Digital: 0nx1GzAFJCCFC5UyUK1AnC10n5GC50ag.

PROCESSO	CONCESSIONÁRIA	ASSUNTO
50500.215460/2023-72	RioSP - Concessionária do Sistema Rodoviário Rio - São Paulo S.A.	Implantação de galeria subterrânea, longitudinal de fibra óptica, km 312+384, sentido sul, 116/RJ, município de Resende-RJ, de interesse da CLARO S.A.
50500.215512/2023-19	RioSP - Concessionária do Sistema Rodoviário Rio - São Paulo S.A.	Implantação de rede de distribuição de gás natural por meio de ocupação longitudinal subte do km 413+048 ao km 415+668, pista norte, da BR-101/RJ, município de Mangaratiba/RJ, de RIO S.A.
50500.217180/2022-18	RioSP - Concessionária do Sistema Rodoviário Rio - São Paulo S.A.	PIT - Projeto para construção de infraestrutura e lançamento de cabo óptico, por meio subterrânea no km 081+741m, pistas sul e norte, e ocupação longitudinal do km 081+741 pista norte, da Rodovia Presidente Dutra, no município de Roseira/SP, de interesse da SAMI Atividades em Multimídia LTDA.
50500.217331/2022-38	RioSP - Concessionária do Sistema Rodoviário Rio - São Paulo S.A.	PIT - Construção de infraestrutura e lançamento de cabo óptico transversal subterrâneo no 075+582m, pista sul, e implantação de rede de cabos de fibra longitudinal aérea, do km 07 075+409m, pista sul, na Rodovia Presidente Dutra, no município de Aparecida/SP, de inter Sociedade de Atividades em Multimídia LTDA.
50500.217420/2022-84	RioSP - Concessionária do Sistema Rodoviário Rio - São Paulo S.A.	PIT - Projeto para construção de infraestrutura e lançamento de cabo óptico, por meio de oc subterrânea no km 166+210m, pista norte, na Rodovia Presidente Dutra, no município de interesse da SAMM - Sociedade de Atividades em Multimídia LTDA.
50500.217647/2022-20	RioSP - Concessionária do Sistema Rodoviário Rio - São Paulo S.A.	PIT - Projeto para construção de infraestrutura e lançamento de cabo óptico por meio de ocu subterrânea do kms 114+922 ao km 114+950m, km 115+240m ao km 115+254m, km 11 115+389m, longitudinal subterrânea do km 115+254m ao 115+382, pista sul, e implantação de fibra óptica em rede de energia elétrica existente, por meio de ocupação longitudina 114+950m ao km 115+240m, pista sul, na Rodovia Presidente Dutra, no município de Taubat da SAMM - Sociedade de Atividades em Multimídia LTDA.
50500.219376/2023-28	RioSP - Concessionária do Sistema Rodoviário Rio - São Paulo S.A.	Implantação de rede de fibra óptica por meio de ocupação longitudinal aérea do km 318 318+770m, pista sul, da BR-116/RJ, município de Itatiaia/RJ, de interesse da Clar
50500.229048/2023-30	RioSP - Concessionária do Sistema Rodoviário Rio - São Paulo S.A.	Proposta de Declaração de Utilidade Pública de áreas necessárias às obras de Implantaçã Pesagem Veicular (PPV), localizado no km 83+000 da BR-116/SP, no município de Ro
50500.229210/2023-10	RioSP - Concessionária do Sistema Rodoviário Rio - São Paulo S.A.	PIT - Implantação de infraestrutura de lançamento de cabo óptico, por meio de ocupação transversal subterrânea, localizado entre o km 303+622m e o km 303+669m, na rodovia BR município de Porto Real/RJ, de interesse da SAMM - SOCIEDADE DE ATIVIDADES EM MUL
50500.234523/2022-17	RioSP - Concessionária do Sistema Rodoviário Rio - São Paulo S.A.	Proposta de Declaração de Utilidade Pública de áreas necessárias às obras de implantação Cobrança de Pedágio por Fluxo Livre ("Free Flow"), localizado no km 414+550 da BR-101/RJ Itaguaí/RJ
50500.234538/2022-77	RioSP - Concessionária do Sistema Rodoviário Rio - São Paulo S.A.	Proposta de Declaração de Utilidade Pública de áreas necessárias às obras de implantação Cobrança de Pedágio por Fluxo Livre ("Free Flow"), localizado no km 538+500 da BR-101/RJ Paraty/RJ.
50500.247094/2023-11	RioSP - Concessionária do Sistema Rodoviário Rio - São Paulo S.A.	PIT - Implantação de rede de iluminação e balizadores luminosos entre o km 179+453m e pista norte, na rodovia BR-116/SP, município de Guararema/SP, de interesse de Posto Mo Guararema LTDA.
50500.258850/2022-56	RioSP - Concessionária do Sistema Rodoviário Rio - São Paulo S.A.	PIT - Implantação de fibra óptica às margens da Rodovia BR-116/RJ, entre o Km 163+000m a município de São João de Meriti/RJ, de interesse de Centurylink Comunicações do B
50500.275931/2022-11	RioSP - Concessionária do Sistema Rodoviário Rio - São Paulo S.A.	Solicitação de implantação de rede de gás natural, por meio de ocupação longitudinal subterrânea, entre o km 222+482 e o km 222+669, pista norte, na Rodovia Presidente Dutra Guarulhos/SP, de interesse da Companhia de Gás de São Paulo - COMGÁS.
50500.278913/2023-71	RioSP - Concessionária do Sistema Rodoviário Rio - São Paulo S.A.	PIT - Regularização de rede de fibra óptica, por meio de ocupação longitudinal no km 392+0 rodovia BR-101/RJ, município de Rio de Janeiro/RJ, de interesse da Claro S.A
50500.279309/2022-81	RioSP - Concessionária do Sistema Rodoviário Rio - São Paulo S.A.	Implantação de 10 (dez) dispositivos existentes de publicidade, tipo triedros, localizados no 224+300, km 222+720, km 221+260, km 219+670, com face para ambos os sentidos da rodo Guarulhos/SP, de interesse da Vex Painéis.

O PRESENTE DOCUMENTO É PARTE INTEGRANTE DA CERTIDÃO DE ACERVO TÉCNICO EXPEDIDA PELO CREA-SP.
CAT No: 2620250009843 - 06/06/2025 10:03:46 - Autenticação Digital: 0nx1GzAFJCCFC5UyUK1AnC10n5GC50ag.

PROCESSO	CONCESSIONÁRIA	ASSUNTO
50500.282219/2022-78	RioSP - Concessionária do Sistema Rodoviário Rio - São Paulo S.A.	Implantação de rede de gás natural, na Rodovia BR-116/RJ, no km 185+000m, no município d de interesse da Companhia Distribuidora de Gás do Rio de Janeiro- CEG.
50500.283776/2022-14	RioSP - Concessionária do Sistema Rodoviário Rio - São Paulo S.A.	Solicitação de implantação de rede de esgoto, por meio de travessia subterrânea, localizada pistas norte e sul da BR-101/SP, no município de Ubatuba/SP, de interesse da Cia de Sanea Estado de São Paulo - SABESP.
50500.288495/2022-40	RioSP - Concessionária do Sistema Rodoviário Rio - São Paulo S.A.	Implantação de rede de gás natural, na Rodovia BR-116/RJ, no km 185+190, no município d de interesse da Companhia Distribuidora de Gás do Rio de Janeiro - CEG.
50500.288649/2022-01	RioSP - Concessionária do Sistema Rodoviário Rio - São Paulo S.A.	PIT - Implantação de rede de cabos de fibra óptica às margens da Rodovia BR-116/RJ, entre o km 235+870m, no município de Piraí/RJ, de interesse da Claro S/A.
50500.290520/2022-55	RioSP - Concessionária do Sistema Rodoviário Rio - São Paulo S.A.	Implantação de rede de gás natural, na Rodovia BR-101/RJ, do km 399+560m ao km 399+62 de Itaguaí/RJ, de interesse da Companhia Distribuidora de Gás do Rio de Janeiro
50500.296478/2023-67	RioSP - Concessionária do Sistema Rodoviário Rio - São Paulo S.A.	Ocupação de galeria subterrânea e lançamento de fibra óptica longitudinal à faixa de dom 271+400m e o km 271+417m, pista sul, da Rodovia BR-116/RJ, no município de Barra Mans da Claro S.A.
50500.305702/2023-19	RioSP - Concessionária do Sistema Rodoviário Rio - São Paulo S.A.	Proposta de declaração de utilidade pública de área necessária às obras de implantação da P localizado no km 221+064m, na rodovia BR-116/SP, no município de Guarulho
50500.306798/2023-32	RioSP - Concessionária do Sistema Rodoviário Rio - São Paulo S.A.	Solicitação de retificação da Decisão SUROD nº 675, de 30 de outubro de 2023, referente a rede de energia elétrica na Rodovia 116/SP, de interesse da EDP São Paulo Distribuição d
50500.307777/2023-34	RioSP - Concessionária do Sistema Rodoviário Rio - São Paulo S.A.	Regularização de acesso a posto de serviço no km 221+480m, pista sul, da rodovia BR-116/ Paracambi/RJ, de interesse do Posto de Gasolina Amigão de Paracambi LTDA
50500.316778/2023-70	RioSP - Concessionária do Sistema Rodoviário Rio - São Paulo S.A.	Proposta de declaração de utilidade pública complementar de áreas necessárias às obras d Faixas Adicionais e Vias Marginais, localizada entre o km 154+820 ao km 157+800 da BR- município de São José dos Campos/SP.
50500.318454/2023-76	RioSP - Concessionária do Sistema Rodoviário Rio - São Paulo S.A.	Proposta de declaração de utilidade pública de área necessária às obras de implantação da P 1, localizada no km 215+280m, na rodovia BR-116/SP, no município de Guarulh
50500.320207/2023-30	RioSP - Concessionária do Sistema Rodoviário Rio - São Paulo S.A.	Proposta de declaração de utilidade pública de área necessária às obras de recuperação de no km 451+312m, da pista Sul, na rodovia BR-101/RJ, no município de Mangarat
50500.323140/2023-95	RioSP - Concessionária do Sistema Rodoviário Rio - São Paulo S.A.	Proposta de declaração de utilidade pública de área necessária às obras de implantação da localizada no km 225+802m, na rodovia BR-116/SP, no município de Guarulho
50500.324499/2023-80	RioSP - Concessionária do Sistema Rodoviário Rio - São Paulo S.A.	PIT - Implantação de infraestrutura e lançamento de cabo óptico do km 069+250m ao km Rodovia BR-116/SP, município de Aparecida/SP, de interesse da empresa SAMM - Sociedade Multimídia Ltda.
50500.324765/2023-74	RioSP - Concessionária do Sistema Rodoviário Rio - São Paulo S.A.	PIT - Implantação rede de esgoto e abastecimento de água, por meio de ocupação transve subterrânea, pistas sul e norte, no km 098+650m da rodovia BR-116/SP, município de Pinda de interesse do Município de Pindamonhangaba/SP.
50500.325182/2023-61	RioSP - Concessionária do Sistema Rodoviário Rio - São Paulo S.A.	PIT - Implantação rede de gás natural, por meio de ocupação longitudinal subterrânea do km 409+759m, pista norte, da rodovia BR-101/RJ, município de Itaguaí/RJ, de interesse de
50500.344638/2023-91	RioSP - Concessionária do Sistema Rodoviário Rio - São Paulo S.A.	PIT - Implantação de rede coletora de esgoto sanitário no km 283+650m da rodovia BR-116 de Estância Turística de Embu/SP, de interesse da empresa Embu III Empreendimento Imob
50500.349316/2023-39	RioSP - Concessionária do Sistema Rodoviário Rio - São Paulo S.A.	Proposta de Declaração de Utilidade Pública de área necessária às obras de ampliação de Região Metropolitana de São Paulo (RMSP), localizada entre o km 216+500m e o km 226+7 BR-116/SP, no município de Guarulhos/SP.
50500.351546/2023-68	RioSP - Concessionária do Sistema Rodoviário Rio - São Paulo S.A.	PIT - Ampliação de Capacidade - Região Metropolitana da Rodovia Presidente Dutra (km 22 Rodovia Fernão Dias km 090+250m, Pista Norte/Sul, município de Guarulhos/SP, de in Concessionária do Sistema Rodoviário Rio-São Paulo S.A. – CCR RioSP.
50500.351974/2023-91	RioSP - Concessionária do Sistema Rodoviário Rio - São Paulo S.A.	PIT - Implantação de rede de esgoto no km 217+765m, na rodovia BR-116/SP, município de interesse da Companhia de Saneamento Básico do estado de São Paulo – SAB

O PRESENTE DOCUMENTO É PARTE INTEGRANTE DA CERTIDÃO DE ACERVO TÉCNICO EXPEDIDA PELO CREA-SP.
CAT No: 2620250009843 - 06/06/2025 10:03:46 - Autenticação Digital: 0nx1GzAFJCCFC5UyUK1AnC10n5GC50ag.

PROCESSO	CONCESSIONÁRIA	ASSUNTO
50500.352640/2023-34	RioSP - Concessionária do Sistema Rodoviário Rio - São Paulo S.A.	PIT - Implantação de rede de esgoto no km 216+375m da rodovia BR-116/SP, no município de interesse da Companhia de Saneamento Básico do Estado de São Paulo – SA
50500.374696/2023-40	RioSP - Concessionária do Sistema Rodoviário Rio - São Paulo S.A.	Proposta de Declaração de Utilidade Pública de área necessária às obras de implantação de Descanso (PPD), localizada no km 319+600m, na rodovia BR-116/RJ, no município de
50500.379414/2023-09	RioSP - Concessionária do Sistema Rodoviário Rio - São Paulo S.A.	Proposta de Declaração de Utilidade Pública de área necessária às obras de implantação de Descanso (PPD), localizada no km 095+000m, na rodovia BR-116/SP, no município de Pinda
50500.381016/2023-44	RioSP - Concessionária do Sistema Rodoviário Rio - São Paulo S.A.	PIT - Implantação de travessia de rede de energia elétrica entre o km 049+095m e o km 049 BR-116/SP, município de Lorena/SP, de interesse de EDP São Paulo Distribuição de En
50500.381178/2023-82	RioSP - Concessionária do Sistema Rodoviário Rio - São Paulo S.A.	PIT - Implantação de dispositivos publicitários (painéis LED) nos submarinos da praça de ped km 204+500m, sentidos sul e norte, da rodovia BR-116/SP, município de Arujá/SP, de interes LTDA.
50500.381201/2023-39	RioSP - Concessionária do Sistema Rodoviário Rio - São Paulo S.A.	PIT - Implantação de dispositivos publicitários (painéis LED) nos submarinos da praça de ped km 087+000m, sentidos sul e norte, da rodovia BR-116/SP, no município de Pindamonhangab de Vex Painéis LTDA.
50500.381223/2023-07	RioSP - Concessionária do Sistema Rodoviário Rio - São Paulo S.A.	Implantação de rede de gás natural no km 308+900m, pista sul, da rodovia BR-116/RJ, Resende/RJ, de interesse da empresa CEG RIO S/A.
50500.156412/2023-35	CONCEBRA - Concessionária das Rodovias Centrais do Brasil S/A	PIT - Implantação de acesso à Rodovia BR-060/GO, do km 066+155m ao km 066+715m, de i Gobain do Brasil Produtos Industriais e para Construção Ltda.
00773.001782/2018-91	CONCEBRA - Concessionária das Rodovias Centrais do Brasil S/A	Encaminha Parecer 211/2021/COFAD/GEENG/SUROD/DIR- Apresentação de subsídios para a ANTT na ação judicial movida pela Concessionária de Rodovias Centrais do Brasil S/A — C desfavor de Empresa Brasileira de Telecomunicações S/A — Embratel.
50500.010318/2022-50	CONCEBRA - Concessionária das Rodovias Centrais do Brasil S/A	Projeto de Interesse de Terceiro - Implantação de acesso à Rodovia BR-060/GO, no km 086+ pista Sul, no município de Anápolis/GO, de interesse de Pacífica Participações II
50500.010797/2021-23	CONCEBRA - Concessionária das Rodovias Centrais do Brasil S/A	Proposta Complementar da 6ª Revisão Ordinária, 10ª Revisão Extraordinária e Reajuste da T CONCEBRA
50500.016983/2022-57	CONCEBRA - Concessionária das Rodovias Centrais do Brasil S/A	Solicitação de Implantação de equipamento do Plano Nacional de Contagem de Tráfego sob 060/DF, BR-060/GO, BR-153/GO, BR-153/MG, BR-262/MG, de interesse da SITRAN – SIN TRÂNSITO INDUSTRIAL LTDA.
50500.018459/2022-11	CONCEBRA - Concessionária das Rodovias Centrais do Brasil S/A	PIT - Apresentação de projeto executivo para implantação de fibra óptica localizada entre o k 246+480 na rodovia BR-153/MG e entre o km 446+492 e o km 913+000 da BR-262/MG, c BRFibra Telecomunicações LTDA.
50500.019318/2020-53	CONCEBRA - Concessionária das Rodovias Centrais do Brasil S/A	Levantamento Geral das Faixas de Domínio nas Rodovias Federais Concedidas - BR-060/DF 31,30 - BR-060/GO - Km 0,00 ao km 93,80 - BR-153/GO - Km 445,10 ao km 703,50 - BR-153/ km 246,70 - BR-262/MG - Km 353,40 ao km 906,00
50500.022295/2023-15	CONCEBRA - Concessionária das Rodovias Centrais do Brasil S/A	Alteração de travessia de rede de energia elétrica aérea na Rodovia BR-262/MG, no km 4 município de São Gonçalo do Pará/MG, de interesse da CEMIG Distribuição S
50500.022323/2023-96	CONCEBRA - Concessionária das Rodovias Centrais do Brasil S/A	Readequação de travessia de energia elétrica aérea sobre a Rodovia BR-153/MG, no km 044 da CEMIG Distribuição S.A.
50500.029281/2022-33	CONCEBRA - Concessionária das Rodovias Centrais do Brasil S/A	Implantação de acesso no km 088+000 da rodovia BR-060/GO, de interesse da EA3 1 Urbar
50500.034030/2023-51	CONCEBRA - Concessionária das Rodovias Centrais do Brasil S/A	Implantação de via marginal e acesso à Rodovia BR-262/MG, no km 359+360m ao km 361+6 da RCC Holding LTDA.
50500.038193/2020-61	CONCEBRA - Concessionária das Rodovias Centrais do Brasil S/A	Conflito na faixa de domínio da BR-060 com a TERRACAP
50500.042928/2023-01	CONCEBRA - Concessionária das Rodovias Centrais do Brasil S/A	Readequação de travessia de energia elétrica aérea sobre a Rodovia BR-153/MG, no km município de Canápolis/MG, de interesse da CEMIG Distribuição S.A..
50500.050789/2023-81	CONCEBRA - Concessionária das Rodovias Centrais do Brasil S/A	Implantação de rede de energia elétrica aérea no km 211+100m da Rodovia BR-153/MG, n Frutal/MG, de interesse de CEMIG Distribuição S.A.
50500.050805/2023-36	CONCEBRA - Concessionária das Rodovias Centrais do Brasil S/A	Implantação de rede de energia elétrica aérea às margens da Rodovia BR-262/MG, travessia ocupação de faixa entre o km 411+260m ao km 411+630m, no município de Igaratinga/MG CEMIG Distribuição S.A.
50500.051266/2023-52	CONCEBRA - Concessionária das Rodovias Centrais do Brasil S/A	Readequação de rede de energia elétrica às margens da Rodovia BR-262/MG, no km 565+18 de Córrego Dantas/MG, de interesse de CEMIG Distribuição S.A.

O PRESENTE DOCUMENTO É PARTE INTEGRANTE DA CERTIDÃO DE ACERVO TÉCNICO EXPEDIDA PELO CREA-SP.
CAT No: 2620250009843 - 06/06/2025 10:03:46 - Autenticação Digital: 0nx1GzAFJCCFC5UyUK1AnC10n5GC50ag.

PROCESSO	CONCESSIONÁRIA	ASSUNTO
50500.069488/2023-21	CONCEBRA - Concessionária das Rodovias Centrais do Brasil S/A	Implantação de via marginal e acesso à Rodovia BR-060/GO, no km 102+450m, município d Goiás/GO, de interesse de Tecar Diesel Caminhões e Ônibus Ltda.
50500.073602/2023-18	CONCEBRA - Concessionária das Rodovias Centrais do Brasil S/A	Implantação de ocupação de rede óptica sobre a Rodovia BR-262/MG, do km 701+720m longitudinal, no município de Araxá/MG, de interesse da Click Tecnologia e Telecomun
50500.079731/2023-10	CONCEBRA - Concessionária das Rodovias Centrais do Brasil S/A	Implantação de rede de energia elétrica na faixa de domínio da Rodovia BR-060/GO, atravé km 118+342m, de interesse de ENEL Distribuição Goiás, para atendimento ao município d Goiás/GO.
50500.083535/2023-40	CONCEBRA - Concessionária das Rodovias Centrais do Brasil S/A	Solicitação de implantação de travessia de energia elétrica aérea no km 160+986 da BR-153, da CEMIG DISTRIBUIÇÃO S.A.
50500.085197/2022-08	CONCEBRA - Concessionária das Rodovias Centrais do Brasil S/A	Implantação de totem publicitário no km 060+740m (pista norte) na Rodovia BR-060/GO, ESCARPAS DO CORUMBA EMPREENDIMENTOS LTDA.
50500.090531/2023-18	CONCEBRA - Concessionária das Rodovias Centrais do Brasil S/A	Implantação de rede de transmissão de energia elétrica na faixa de domínio da Rodovia BR- km 506+710m ao 506+810m, de interesse da CEMIG Distribuição S.A., município de
50500.090564/2023-68	CONCEBRA - Concessionária das Rodovias Centrais do Brasil S/A	Implantação de placas indicativas na faixa de domínio da BR-060/GO, nos km 020+870m, km 018+960m, de interesse de Condomínio Civil Voluntário Outlet Premium Brasília, no m Alexânia/GO.
50500.122767/2022-40	CONCEBRA - Concessionária das Rodovias Centrais do Brasil S/A	PIT - Solicitação de autorização para Implantação de placas de indicação sobre a rodovia BR- no trecho entre o km 523+860m ao km 522+760m, de interesse da Prefeitura Municipal de
50500.123231/2023-22	CONCEBRA - Concessionária das Rodovias Centrais do Brasil S/A	PIT - Implantação de travessia de rede óptica sob a BR-262/MG, no km 474+223 ao km 474+ km 474+026 transversal, no município de Bom Despacho/MG., de interesse da empresa Al
50500.123996/2023-62	CONCEBRA - Concessionária das Rodovias Centrais do Brasil S/A	Implantação de placas de indicação nos kms 486+360m, 486+450m, 486+800m e 486+900m BR-262/MG, de interesse de SILOS RG LTDA.
50500.124014/2023-50	CONCEBRA - Concessionária das Rodovias Centrais do Brasil S/A	Readequação de travessia de energia elétrica aérea, sobre à Rodovia BR 153/MG, no km 091 da CEMIG Distribuição S.A., município de Prata/MG.
50500.136932/2023-21	CONCEBRA - Concessionária das Rodovias Centrais do Brasil S/A	Readequação de travessia aérea de energia elétrica, sobre à Rodovia BR-262/MG, no km município de Araxá/MG, de interesse da CEMIG Distribuição S.A.
50500.136945/2023-09	CONCEBRA - Concessionária das Rodovias Centrais do Brasil S/A	Readequação de travessia aérea de energia elétrica, sobre à Rodovia BR-153/MG, no km município de Frutal/MG, de interesse da CEMIG Distribuição S.A.
50500.155335/2023-04	CONCEBRA - Concessionária das Rodovias Centrais do Brasil S/A	Readequação de travessia de energia elétrica aérea no km 570+632m da Rodovia BR-262/MG Córrego Danta/MG, de interesse da CEMIG Distribuição S.A.
50500.155661/2023-11	CONCEBRA - Concessionária das Rodovias Centrais do Brasil S/A	Implantação de ocupação de rede óptica sobre a Rodovia BR-262/MG, do km 701+720m longitudinal, no município de Araxá/MG, de interesse da Click Tecnologia e Telecomun
50500.155687/2023-51	CONCEBRA - Concessionária das Rodovias Centrais do Brasil S/A	Implantação de travessia de energia elétrica aérea, sobre à Rodovia BR-153/MG, travessia k munícipio Centralina/MG, de interesse da CEMIG Distribuição S.A.
50500.155727/2023-65	CONCEBRA - Concessionária das Rodovias Centrais do Brasil S/A	Readequação de travessia de rede de distribuição de energia elétrica de 13,8 KV, por traves leito da rodovia BR – 262/MG, km 755 + 950m no município de Sacramento/MG, de inter Distribuição S.A.
50500.161260/2022-10	CONCEBRA - Concessionária das Rodovias Centrais do Brasil S/A	PIT - Implantação de travessia de rede de fibra óptica sob a Rodovia BR-060/GO, no km 043 da Brasil Telecom Comunicação Multimídia S.A.
50500.161263/2022-45	CONCEBRA - Concessionária das Rodovias Centrais do Brasil S/A	PIT - Implantação de placas de indicação sobre a Rodovia BR-060/GO, no km 122+900, km 118+020 e km 117+770, de interesse do Templo Tarajo do Amanhecer de Terezópoli
50500.169691/2023-05	CONCEBRA - Concessionária das Rodovias Centrais do Brasil S/A	Implantação de travessia aérea de rede de energia elétrica, sobre a Rodovia BR-060/GO, no município de Terezópolis/GO, de interesse da empresa Silvania Transmissora de Ene
50500.172946/2023-17	CONCEBRA - Concessionária das Rodovias Centrais do Brasil S/A	Implantação de travessia de energia elétrica aérea sobre a Rodovia BR-153/MG, no km 1 município de Prata/MG, de interesse da empresa CEMIG Distribuição S.A.
50500.186194/2023-63	CONCEBRA - Concessionária das Rodovias Centrais do Brasil S/A	Implantação de acesso à Rodovia BR-060/GO, do km 064+600m ao km 065+360m, m Abadiânia/GO, de interesse do Residencial Cidade Via Verde SPE LTDA
50500.207333/2023-08	CONCEBRA - Concessionária das Rodovias Centrais do Brasil S/A	Implantação de gasoduto na faixa de domínio, por meio de travessia entre o km 361+701m da Rodovia BR-262/MG, no município de Juatuba/MG, de interesse da Companhia de Gás d GASMIG.

O PRESENTE DOCUMENTO É PARTE INTEGRANTE DA CERTIDÃO DE ACERVO TÉCNICO EXPEDIDA PELO CREA-SP.
CAT No: 2620250009843 - 06/06/2025 10:03:46 - Autenticação Digital: 0nx1GzAFJCCFC5UyUK1AnC10n5GC50ag.

PROCESSO	CONCESSIONÁRIA	ASSUNTO
50500.213894/2023-38	CONCEBRA - Concessionária das Rodovias Centrais do Brasil S/A	Readequação de travessia de energia elétrica na faixa de domínio, por meio de travessia 381+297m da Rodovia BR-262/MG, no município de Mateus Leme/MG, de interesse da CE S.A.
50500.227680/2023-49	CONCEBRA - Concessionária das Rodovias Centrais do Brasil S/A	Solicitação de instalação de rede de distribuição aérea de energia elétrica na faixa de domí ocupação transversal localizada no km 142+510 da Rodovia BR-040/MG, no município de Jc de interesse da CEMIG Distribuição S.A.
50500.250545/2022-16	CONCEBRA - Concessionária das Rodovias Centrais do Brasil S/A	PIT - Modificação de travessia existente de energia elétrica aérea, no km 561+064 ao 561+0 262/MG, no município de Córrego Danta/MG, de interesse da CEMIG Distribuiçã
50500.251175/2022-34	CONCEBRA - Concessionária das Rodovias Centrais do Brasil S/A	PIT - Solicitação de autorização para implantação de travessia de energia elétrica aérea e su 693+860 ao 693+670 da rodovia BR-262/MG, no município de Araxá/MG, de interesse da CI S.A.
50500.254207/2022-53	CONCEBRA - Concessionária das Rodovias Centrais do Brasil S/A	PIT - Solicitação de autorização para implantação de travessia de energia elétrica aérea no rodovia BR-262/MG, no município de Nova Serrana/MG, de interesse da CEMIG Distr
50500.254973/2023-07	CONCEBRA - Concessionária das Rodovias Centrais do Brasil S/A	Implantação de acesso à Rodovia BR-060/GO, do km 064+600m ao km 065+360m, m Abadiânia/GO, de interesse do Residencial Cidade Via Verde SPE LTDA.
50500.273563/2023-57	CONCEBRA - Concessionária das Rodovias Centrais do Brasil S/A	PIT - Readequação de rede de energia elétrica no km 130+046m da rodovia BR-153/MG, Prata/MG, de interesse de CEMIG Distribuição S.A.
50500.273627/2023-10	CONCEBRA - Concessionária das Rodovias Centrais do Brasil S/A	PIT - Readequação de rede de energia elétrica, no km 211+040m, na rodovia BR-153/MG Frutal/MG, de interesse de CEMIG Distribuição S.A.
50500.287099/2022-03	CONCEBRA - Concessionária das Rodovias Centrais do Brasil S/A	Solicitação de Implantação de travessia de rede de fibra óptica sobre à Rodovia BR-262/MG, ao km 631+989m, de interesse da Brasil Telecom Comunicação Multimídia S.
50500.292681/2022-83	CONCEBRA - Concessionária das Rodovias Centrais do Brasil S/A	Implantação de rede de energia elétrica aérea às margens da Rodovia BR-262/MG, travessia ocupação de faixa entre o km 411+260m ao km 411+630m, no município de Igaratinga/MG CEMIG Distribuição S.A.
50500.293087/2023-91	CONCEBRA - Concessionária das Rodovias Centrais do Brasil S/A	Implantação de acesso no km 294+500m, da Rodovia BR-262/MG, no município de Pará d interesse da COBEB – Companhia de Bebidas Brasil.
50500.294719/2023-33	CONCEBRA - Concessionária das Rodovias Centrais do Brasil S/A	Readequação de travessia de energia elétrica aérea no km 043+154m da rodovia BR-153/M Canápolis/MG, de interesse de CEMIG Distribuição S.A.
50500.322198/2023-11	CONCEBRA - Concessionária das Rodovias Centrais do Brasil S/A	Implantação de pórticos de sinalização no km 517+220m e no km 528+950m da rodovia município de Hidrolândia/GO, de interesse da Prefeitura Municipal de Hidrolân
50500.331462/2023-16	CONCEBRA - Concessionária das Rodovias Centrais do Brasil S/A	IT - Implantação de travessia de rede de telecomunicação (fibra óptica) no km 460+650m 262/MG, no município de Nova Serrana/MG, de interesse da CEMIG Distribuiçã
50500.331492/2023-14	CONCEBRA - Concessionária das Rodovias Centrais do Brasil S/A	PIT - Implantação de travessia por rede de telecomunicação (fibra óptica) no km 467+800m 262/MG, no município de Nova Serrana/MG, de interesse da CEMIG Distribuiçã
50500.331514/2023-46	CONCEBRA - Concessionária das Rodovias Centrais do Brasil S/A	PIT - Implantação de rede de fibra óptica no km 645+745m da Rodovia BR-262/MG, municíp interesse da CEMIG Distribuição S.A.
50500.357431/2023-87	CONCEBRA - Concessionária das Rodovias Centrais do Brasil S/A	PIT - Implantação de rede de fibra óptica no km 693+673m da rodovia BR-262/MG, municípi interesse de CEMIG Distribuição S.A.
50500.361027/2023-16	CONCEBRA - Concessionária das Rodovias Centrais do Brasil S/A	PIT - Implantação de rede de esgoto sanitário no km 369+600m da rodovia BR-262/MG, Juatuba/MG, de interesse da Companhia de Saneamento de Minas Gerais - COI
50500.361765/2023-55	CONCEBRA - Concessionária das Rodovias Centrais do Brasil S/A	PIT - Implantação de rede de esgoto sanitário no km 875+056m, na rodovia BR-262/MG, mu Florido/MG, de interesse da Companhia de Saneamento de Minas Gerais Copas
50500.368155/2023-82	CONCEBRA - Concessionária das Rodovias Centrais do Brasil S/A	PIT - Implantação de travessia de rede de telecomunicação (fibra óptica) entre o km 469 468+090m, na rodovia BR-262/MG, município de Bom Despacho/MG, de interesse da CEMI
50500.379362/2023-62	CONCEBRA - Concessionária das Rodovias Centrais do Brasil S/A	PIT - Implantação de acesso entre o km 006+900m e o km 007+525m da rodovia BR-153/MG Araporã/MG, de interesse de Rede de Postos Marajó Araporã Ltda.
50500.388907/2023-21	CONCEBRA - Concessionária das Rodovias Centrais do Brasil S/A	PIT - Implantação de rede de energia elétrica aérea no km 691+920m da rodovia BR-262/M Araxá/MG, de interesse da CEMIG Distribuição S.A.
50500.133427/2023-25	CONCEBRA - Concessionária das Rodovias Centrais do Brasil S/A	Atendimento ao disposto no Despacho SEI 19572819, da Coordenação de Investimento Programa de Exploração da Concessão (COPER), por meio do qual foi solicitado à GEENC *necessários para realização de revisão tarifária do Contrato de Concessão nº*

O PRESENTE DOCUMENTO É PARTE INTEGRANTE DA CERTIDÃO DE ACERVO TÉCNICO EXPEDIDA PELO CREA-SP.
CAT No: 2620250009843 - 06/06/2025 10:03:46 - Autenticação Digital: 0nx1GzAFJCCFC5UyUK1AnC10n5GC50ag.

PROCESSO	CONCESSIONÁRIA	ASSUNTO
50500.176183/2022-94	Transbrasiliana Concessionária de Rodovia S/A	Prestação de contas das desapropriações referente ao 7°, 8° e 13º ano concessão. - Contra Concessão nº 005/2007.
50500.001597/2021-80	Transbrasiliana Concessionária de Rodovia S/A	Solicitação de autorização para implantação de acesso, na faixa de domínio da Rodovia BR 80+950, em Bady Bassitt/SP, de interesse da empresa Sidinei Carlos Batista Dias (Agropec encaminhada pela Concessionária de Rodovia S.A. - Transbrasiliana.
50500.005970/2022-52	Transbrasiliana Concessionária de Rodovia S/A	Proposta de Declaração de Utilidade Pública para desapropriação de áreas necessárias às ob em desnível no km 019+250m na rodovia BR-153/SP, no município de Nova Grana
50500.013959/2022-66	Transbrasiliana Concessionária de Rodovia S/A	PIT - Solicitação de implantação de ocupação transversal aérea por cabo de fibra óptica no rodovia Transbrasiliana - BR-153/SP, localizado no município de Nova Granada/SP, de i Lazernet.com.br LTDA - ME.
50500.013969/2022-00	Transbrasiliana Concessionária de Rodovia S/A	PIT - Solicitação de implantação de ocupação transversal subterrânea por cabo de fibra óptic da rodovia Transbrasiliana - BR153/SP, localizado no município de Nova Granada/SP, de inte Telecom LTDA.
50500.019923/2020-24	Transbrasiliana Concessionária de Rodovia S/A	Levantamento Geral das Faixas de Domínio nas Rodovias Federais Concedid
50500.034342/2023-65	Transbrasiliana Concessionária de Rodovia S/A	Implantação de rede de energia elétrica aérea no km 205+067m da Rodovia BR-153/SP, n Getulina/SP, de interesse da Companhia Paulista de Força e Luz - CPFL.
50500.039348/2022-48	Transbrasiliana Concessionária de Rodovia S/A	Prestação de Contas de Desapropriação - Concessionária Transbrasiliana - Declaração d
50500.041258/2022-17	Transbrasiliana Concessionária de Rodovia S/A	Solicitação de autorização para implantação de travessia de fibra óptica na transversal na fa BR-153/SP localizada no km 211+440m, município de Guaimbê/SP, de interesse da emp provedor banda larga Eireli
50500.045031/2022-41	Transbrasiliana Concessionária de Rodovia S/A	PIT - Implantação de estação de rádio base de telefonia celular por meio de ocupação pont km 191+710m, pista Norte da Rodovia BR-153/SP, no Município de Getulina/SP, de interess
50500.045043/2022-75	Transbrasiliana Concessionária de Rodovia S/A	PIT - Implantação de estação de rádio base de telefonia celular por meio de ocupação pont km 146+954m, pista Sul da Rodovia BR-153/SP, no Município de Promissão/SP, de interess
50500.064994/2021-62	Transbrasiliana Concessionária de Rodovia S/A	PIT - Implantação de letreiro de indicação turístico sobre a Rodovia BR-153/SP, no km 039+60 Ipiguá/SP, de interesse de Prefeitura de Ipiguá/SP.
50500.072917/2021-86	Transbrasiliana Concessionária de Rodovia S/A	Solicitação de Republicação de Decreto/Declaração de Utilidade Pública para desapropri necessárias à construção das obras de melhoria de Interseção existente no Km 107+700 d Bonifácio/SP.
50500.092975/2023-98	Transbrasiliana Concessionária de Rodovia S/A	PIT - Transferência de titularidade referente à regularização de ocupação longitudinal aérea rodovia BR-153/SP, de interesse da Amplinet Telecomunicações LTDA.
50500.092991/2023-81	Transbrasiliana Concessionária de Rodovia S/A	Solicitação de Retificação de Decisão SUROD nº 241 de 04 de maio de 2023 e posterior pu tange ao envio de PIT referente solicitação de regularização de ocupação longitudinal aére entre o km 072+690 ao km 073+380, sentido Sul da BR-153/SP, município de Bady Bassitt/S IFTNET TELECOMUNICAÇÕES LTDA.
50500.093003/2023-11	Transbrasiliana Concessionária de Rodovia S/A	Implantação de rede de fibra óptica na faixa de domínio da Rodovia BR-153/SP, através longitudinal entre o km 072+690m ao km 073+380m, sentido Sul, de interesse da Oquei Te atendimento ao município de Bady Bassitt/SP.
50500.097472/2023-17	Transbrasiliana Concessionária de Rodovia S/A	olicitação de Retificação de Decisão SUROD nº 247 de 05 de maio de 2023 e posterior pub tange ao envio de PIT referente solicitação de regularização de ocupação longitudinal aére entre o km 072+690 ao km 073+380, sentido Sul da BR-153/SP, município de Bady Bassitt/S N4 TELECOMUNICAÇÕES LTDA.
50500.107658/2020-31	Transbrasiliana Concessionária de Rodovia S/A	PIT - Regularização de ocupação por tubulação subterrânea para emissão de efluentes indus no km 181+900m, e longitudinal entre o km 182+870m e o km 183+839m da rodovia Tran 153/SP, no município de Lins/SP, de interesse de JBS S.A.
50500.111280/2021-51	Transbrasiliana Concessionária de Rodovia S/A	PIT - Solicitação de regularização de acesso para uso comercial no km 082+150, sentido S Transbrasiliana (BR-153/SP) de interesse de Auto Posto Macedão Ltda.
50500.118364/2021-15	Transbrasiliana Concessionária de Rodovia S/A	Requerimento TBR 1400/2021, Petição TBR 1455/2021 e Petição TBR 0099/2022- Informa ações desapropriatórias.

O PRESENTE DOCUMENTO É PARTE INTEGRANTE DA CERTIDÃO DE ACERVO TÉCNICO EXPEDIDA PELO CREA-SP.
CAT No: 2620250009843 - 06/06/2025 10:03:46 - Autenticação Digital: 0nx1GzAFJCCFC5UyUK1AnC10n5GC50ag.

PROCESSO	CONCESSIONÁRIA	ASSUNTO
50500.123338/2023-71	Transbrasiliana Concessionária de Rodovia S/A	Regularização da ocupação transversal aérea da Fibra Óptica na faixa de domínio da Rodovia 174+300m, sentido Norte/Sul, no município de Guaiçara/SP, de interesse da empresa Cabon
50500.124035/2023-75	Transbrasiliana Concessionária de Rodovia S/A	Regularização de rede de fibra óptica no km 174+300m, sentido Norte/Sul, de interesse d COMUNICAÇÕES LTDA.
50500.124040/2023-88	Transbrasiliana Concessionária de Rodovia S/A	Implantação de Ocupação longitudinal e transversal aérea para rede de energia elétrica na R no km 199+288m ao km 208+772m, sentido Norte/Sul, nos municípios de Guaimbê/SP e interesse da Companhia Paulista de Força e Luz – CPFL.
50500.134867/2023-08	Transbrasiliana Concessionária de Rodovia S/A	Readequação de travessia de energia elétrica aérea, sobre a Rodovia BR-153/MG, no km interesse da CEMIG Distribuição S.A.
50500.146886/2023-79	Transbrasiliana Concessionária de Rodovia S/A	PIT - Implantação de adutora subterrânea de água na Rodovia BR-153/SP, entre o km 002 59+290m, nos municípios de Icem/SP e Rio Preto/SP, de interesse de SEMAE - Serviço Munic Águas e Esgotos.
50500.147141/2022-46	Transbrasiliana Concessionária de Rodovia S/A	PIT - Implantação de Fibra óptica às margens da BR-153/SP, do km 339+394 ao km 345+79 Ourinhos/SP, de interesse de Sinos Telecomunicações LTDA.
50500.184020/2023-66	Transbrasiliana Concessionária de Rodovia S/A	Projeto executivo referente a autorização para implantação da ocupação longitudinal e oblíc óptica, do km 75+665m ao km 76+012m sentido sul e no km 76+200m sentido Norte/Sul município de Bady Bassitt/SP, de interesse da Claro S.A.
50500.184048/2023-01	Transbrasiliana Concessionária de Rodovia S/A	Solicitação de autorização para implantação de travessia de rede de energia elétrica aérea, n da rodovia BR-050, no km 176+715m, município de Uberaba/MG.
50500.184103/2023-55	Transbrasiliana Concessionária de Rodovia S/A	Projeto executivo referente a regularização da ocupação longitudinal aérea de fibra óptica, d 73+380m Sul, municípios de São José do Rio Preto/SP e Bady Bassitt/SP, de interesse da We
50500.242578/2022-92	Transbrasiliana Concessionária de Rodovia S/A	PIT - Implantação de rede de energia elétrica, por meio de travessia aérea, no Km 009+480r 060/GO, no município de Santo Antônio do Descoberto, de ENEL Distribuição G
50500.245361/2022-34	Transbrasiliana Concessionária de Rodovia S/A	PIT - Implantação de fibra óptica às margens da Rodovia BR-153/SP, no Km 174+300m, nc Guaiçara/SP, de interesse de Brayo LTDA.
50500.288161/2022-76	Transbrasiliana Concessionária de Rodovia S/A	Modificação de travessia de energia elétrica aérea, na Rodovia BR-262/MG, no km 395+062r Pará de Minas/MG, de interesse da CEMIG Distribuição S.A.
50500.299540/2023-72	Transbrasiliana Concessionária de Rodovia S/A	PIT - Regularização de acesso no km 001+538m, sentido Norte, da BR-153/SP, município interesse de Auto Posto Marimbondo.
50500.360266/2023-41	Transbrasiliana Concessionária de Rodovia S/A	PIT - Implantação de rede de energia elétrica no km 031+607m da rodovia BR-153/SP, mu Granada/SP, de interesse da empresa CPFL - Companhia Paulista de Força e L
50500.380814/2023-59	Transbrasiliana Concessionária de Rodovia S/A	PIT - Implantação de travessia de rede de fibra óptica no km 257+260m da rodovia BR-153/ Marília/SP, de interesse de Claro S.A
50500.380835/2023-74	Transbrasiliana Concessionária de Rodovia S/A	PIT - Implantação de travessia por rede de energia elétrica no km 064+560mda rodovia BR- de São José do Rio Preto/SP, de interesse de Companhia Paulista de Força e L
50500.380862/2023-47	Transbrasiliana Concessionária de Rodovia S/A	PIT - Implantação de travessia de rede de energia elétrica no km 179+570m da rodovia BR- de Lins/SP, de interesse de Companhia Paulista de Força e Luz.
50500.380895/2023-97	Transbrasiliana Concessionária de Rodovia S/A	PIT - Implantação de travessia de rede de energia elétrica no km 210+195m da rodovia BR- de Guaimbê/SP, de interesse de Companhia Paulista de Força e Luz
50500.191485/2023-73	CONCER - Companhia de Concessão Rodoviária Juiz de Fora-Rio S.A.	Solicitação para implantação de acesso no km 797+330m, pista norte, da Rodovia BR-040/M de Juiz de Fora/MG, de interesse da Realiza Empreendimentos Imobiliários de Juiz de Fo
50500.231357/2022-99	CONCER - Companhia de Concessão Rodoviária Juiz de Fora-Rio S.A.	Revitalização da Praça do Bairro Gulf, no km 006+500m, sentido Rio de Janeiro, da Rodovi município de Comendador Levy Gasparian/RJ, de interesse da Prefeitura de Comendador
00408.086062/2022-31	CONCER - Companhia de Concessão Rodoviária Juiz de Fora-Rio S.A.	Fornecimento de subsídios para manifestação da ANTT em juízo, tendo em vista os termos d pela autora nos autos judiciais nº 00773.001036/2023-64.
50500.003907/2023-62	CONCER - Companhia de Concessão Rodoviária Juiz de Fora-Rio S.A.	Implantação de rede de distribuição de gás natural, por meio de ocupação longitudinal sub km 110+093m e km 110+269m, Sentido Sul, da BR-040/RJ no município de Duque de Caxia de Companhia de Gás do Rio de Janeiro CEG - Naturgy S.A.

O PRESENTE DOCUMENTO É PARTE INTEGRANTE DA CERTIDÃO DE ACERVO TÉCNICO EXPEDIDA PELO CREA-SP.
CAT No: 2620250009843 - 06/06/2025 10:03:46 - Autenticação Digital: 0nx1GzAFJCCFC5UyUK1AnC10n5GC50ag.

PROCESSO	CONCESSIONÁRIA	ASSUNTO
50500.022335/2023-11	CONCER - Companhia de Concessão Rodoviária Juiz de Fora-Rio S.A.	Alteração de travessia de rede de energia elétrica aérea na Rodovia BR-262/MG, no km 4 município de São Gonçalo do Pará/MG, de interesse da CEMIG Distribuição S
50500.043044/2023-66	CONCER - Companhia de Concessão Rodoviária Juiz de Fora-Rio S.A.	Readequação de acesso no km 782+230m da Rodovia BR-040/MG, no município de Juiz d interesse de DHD Imóveis e Conservação LTDA.
50500.082394/2021-86	CONCER - Companhia de Concessão Rodoviária Juiz de Fora-Rio S.A.	Apuração de Haveres e Deveres - Análise das desapropriações no período da con
50500.090926/2022-30	CONCER - Companhia de Concessão Rodoviária Juiz de Fora-Rio S.A.	PIT - Apresentação de projeto para implantação de rede de gás natural, localizada entre o kr 211+391m, da BR-116/RJ, no município de Seropédica/RJ, de interesse da Companhia Distril Rio de Janeiro – "CEG".
50500.213050/2022-14	CONCER - Companhia de Concessão Rodoviária Juiz de Fora-Rio S.A.	Projeto de Interesse de Terceiro (PIT) de Readequação de rede de distribuição de rede elétr nos km 803+392m, km 806+538m e km 807+325m e de ocupação longitudinal entre o kr 807+254m, sentido sul, no município de Matias Barbosa/ MG, de interesse da Cemig dis
50500.295200/2023-72	CONCER - Companhia de Concessão Rodoviária Juiz de Fora-Rio S.A.	PIT - Regularização de acesso, na Rodovia BR-040/RJ, km 121+570m, pista norte, no municí Caxias/RJ, de interesse do Consórcio BTS Vila São Luiz.
50500.295203/2023-14	CONCER - Companhia de Concessão Rodoviária Juiz de Fora-Rio S.A.	Implantação de rede de distribuição elétrica por meio de travessia aérea, transversal, em á 041+793 da BR-040/RJ, município de Areal/RJ, de interesse da Neoenergia Guanabara Trans S/A.
50500.363397/2023-80	CONCER - Companhia de Concessão Rodoviária Juiz de Fora-Rio S.A.	PIT - Implantação de travessia aérea de rede de distribuição de energia elétrica no km 158+ BR-153/MG, município de Comendador Gomes/MG, de interesse da empresa CEMIG Dis
50500.147010/2023-40	Concessionária Ecovias do Araguaia S.A	PIT - Regularização de acesso de uso comercial no km 211+780m, pista Norte e Sul, da Rodov município de Uruaçu/GO, de interesse do Grupo Tabocão e Spasso.
50500.196985/2022-11	Concessionária Ecovias do Araguaia S.A	Levantamento Geral das Faixas de Domínio na Rodovias Federais Concedida
50500.000965/2024-15	Concessionária Ecovias do Araguaia S.A	PIT - Implantação de travessia aérea por rede de distribuição de energia elétrica no km 667 BR-153/TO, no município de Gurupi/TO, de interesse da empresa ENERGISA Tocantins Distrib S.A.
50500.027036/2022-91	Concessionária Ecovias do Araguaia S.A	Proposta de Declaração de Utilidade Pública de áreas necessárias às obras de implantação d e Descanso (PPD) no km 212+000m da Rodovia BR-153/GO, no município de Urua
50500.070241/2023-58	Concessionária Ecovias do Araguaia S.A	Implantação de acesso de uso residencial no km 435+828m, pista Norte, da Rodovia BR-414, de Anápolis/GO, de interesse da Monte Sinai Participações Ltda.
50500.103120/2023-08	Concessionária Ecovias do Araguaia S.A	Implantação de painéis publicitários no submarino das praças de pedágio na Rodovia BR-15 182+000m, km 367+000m e km 745+000m, de interesse de VEX Painéis EIRE
50500.103146/2023-48	Concessionária Ecovias do Araguaia S.A	Implantação de de painel publicitário no topo das praças nos kms 182+000m da BR-153/GO, 153/GO e 745+000m da BR-153/TO, de interesse de VEX Painéis EIRELI.
50500.104292/2023-91	Concessionária Ecovias do Araguaia S.A	Implantação de painéis publicitários front-light ao longo do trecho nos km 071+500, 071 073+400, 073+500, 073+600, 175+400, 200+550, 200+650, 200+750, 200+850, 200+950, 21 212+400, 303+500, 303+600, 355+500, 355+600, 355+700 da BR 153/GO, 623+860, 623 625+800, 625+900, 626+000, 671+830, 671+930, 672+030, 674+000, 674+800, 674+900, 67 761+030 da BR 153/TO
50500.231155/2023-28	Concessionária Ecovias do Araguaia S.A	Implantação de travessia de coletor tronco de esgoto (dutos) no km 671+290m da rodovia município de Gurupi/TO, de interesse da Companhia de Saneamento do Tocantins - SA Ambiental/SANEATINS).
50500.293267/2023-72	Concessionária Ecovias do Araguaia S.A	Implantação de estação de rádio-base fixa, no km 708+501m, pista sul, na rodovia BR-153/T Tocantins/TO, de interesse de Winity SPE S.A.
50500.293565/2023-62	Concessionária Ecovias do Araguaia S.A	Implantação de ocupação em faixa de domínio, no km 420+381m da rodovia BR-153/GO Anápolis/GO, de interesse de Winity SPE S.A.
50500.293606/2023-11	Concessionária Ecovias do Araguaia S.A	Implantação de estação de rádio-base fixa no km 398+854m da rodovia BR-414/GO, no mun de Goiás/GO, de interesse de Winity SPE S.A.
50500.293629/2023-25	Concessionária Ecovias do Araguaia S.A	Implantação de estação de rádio-base fixa no km 787+110m da rodovia BR-153/TO, no Talismã/TO, de interesse de Winity SPE S.A.
50500.295307/2023-11	Concessionária Ecovias do Araguaia S.A	Implantação de estação de rádio-base fixa no km 702+044m, pista norte, na rodovia BR-153 Cariri do Tocantins/TO, para disponibilidade de rede wireless, de interesse de Winit

O PRESENTE DOCUMENTO É PARTE INTEGRANTE DA CERTIDÃO DE ACERVO TÉCNICO EXPEDIDA PELO CREA-SP.
CAT No: 2620250009843 - 06/06/2025 10:03:46 - Autenticação Digital: 0nx1GzAFJCCFC5UyUK1AnC10n5GC50ag.

PROCESSO	CONCESSIONÁRIA	ASSUNTO
50500.295313/2023-78	Concessionária Ecovias do Araguaia S.A	Implantação de estação de rádio-base fixa no km 105+930m, pista norte, da rodovia BR-080, Vila Propício/GO, de interesse de Winity SPE S.A.
50500.296008/2023-01	Concessionária Ecovias do Araguaia S.A	Implantação de estação de rádio-base fixa no km 654+414m, pista norte, na rodovia BR-153 Dueré/TO, de interesse de Winity SPE S.A.
50500.296021/2023-52	Concessionária Ecovias do Araguaia S.A	Implantação de estação de rádio-base fixa no km 775+070m, pista sul, na rodovia BR-153/ Alvorada/TO, para disponibilidade de rede wireless, de interesse de Winity SPE
50500.296070/2023-95	Concessionária Ecovias do Araguaia S.A	Implantação de estação de rádio-base fixa no km 748+764m, pista sul, na rodovia BR-153/ Alvorada/TO, para disponibilidade de rede wireless, de interesse de Winity SPE
50500.297722/2023-17	Concessionária Ecovias do Araguaia S.A	Implantação de estação de rádio-base fixa no km 734+413m, pista norte, da rodovia BR-153 Alvorada/TO, de interesse de Winity SPE S.A.
50500.298604/2023-18	Concessionária Ecovias do Araguaia S.A	Implantação de estação de rádio-base fixa no km 151+617m, pista sul, na rodovia BR-153/(Campinorte/GO, de interesse de Winity SPE S.A.
50500.298944/2023-49	Concessionária Ecovias do Araguaia S.A	Implantação de estação de rádio-base, por meio de ocupação no km 026+271m, pista nort 153/GO, município de Porangatu/GO, de interesse de Winity SPE S.A.
50500.298960/2023-31	Concessionária Ecovias do Araguaia S.A	Implantação de estação de rádio-base fixa no km 431+331m, pista sul, da rodovia BR-414/G Abadiânia/GO, de interesse de Winity SPE S.A.
50500.299116/2023-28	Concessionária Ecovias do Araguaia S.A	Implantação de estação de rádio-base, por meio de ocupação no km 026+271m, pista nort 153/GO, município de Porangatu/GO, de interesse de Winity SPE S.A.
50500.299270/2023-08	Concessionária Ecovias do Araguaia S.A	Implantação de estação de rádio-base fixa no km 098+270m, pista Norte, da rodovia BR-080 Vila Propício/GO, de interesse de Winity SPE S.A.
50500.299435/2023-33	Concessionária Ecovias do Araguaia S.A	Implantação de estação de rádio-base fixa, no km 708+501m, pista sul, na rodovia BR-153/T Tocantins/TO, de interesse de Winity SPE S.A.
50500.300718/2023-35	Concessionária Ecovias do Araguaia S.A	Implantação de estação de rádio-base fixa no km 334+196m, pista norte, da rodovia BR-153, Jaraguá/GO, de interesse de Winity SPE S.A.
50500.300963/2023-42	Concessionária Ecovias do Araguaia S.A	Implantação de estação de rádio-base fixa no km 314+289m, pista Norte, da rodovia BR-414 Vila Propício/GO, de interesse de Winity SPE S.A.
50500.301006/2023-33	Concessionária Ecovias do Araguaia S.A	Implantação de estação de rádio-base fixa no km 427+010m, pista Sul, na rodovia BR-414/(Abadiânia/GO, de interesse de Winity SPE S.A.
50500.301040/2023-16	Concessionária Ecovias do Araguaia S.A	Implantação de estação de rádio-base fixa no km 334+196m, pista norte, da rodovia BR-153, Jaraguá/GO, de interesse de Winity SPE S.A.
50500.301181/2023-21	Concessionária Ecovias do Araguaia S.A	Implantação de estação de rádio-base fixa no km 405+949m, pista sul, da rodovia BR-153/(Pirenópolis/GO, de interesse de Winity SPE S.A.
50500.301227/2023-10	Concessionária Ecovias do Araguaia S.A	Implantação de estação de rádio-base fixa no km 334+196m, pista norte, da rodovia BR-153, Jaraguá/GO, de interesse de Winity SPE S.A.
50500.302018/2023-85	Concessionária Ecovias do Araguaia S.A	Implantação de estação de rádio-base fixa no km 797+335m da rodovia BR-153/TO, municíp de interesse de Winity SPE S.A.
50500.302054/2023-49	Concessionária Ecovias do Araguaia S.A	Implantação de estação de rádio-base fixa no km 056+617m, pista norte, da rodovia BR-153, Porangatu/GO, de interesse de Winity SPE S.A.
50500.302097/2023-24	Concessionária Ecovias do Araguaia S.A	Implantação de estação de rádio-base fixa no km 306+327m, pista sul, da rodovia BR-153/(Rialma/GO, de interesse de Winity SPE S.A.
50500.302122/2023-70	Concessionária Ecovias do Araguaia S.A	Implantação de estação de rádio-base fixa no km 016+886m, pista sul, da rodovia BR-153/(Porangatu/GO, de interesse de Winity SPE S.A.
50500.302135/2023-49	Concessionária Ecovias do Araguaia S.A	Implantação de estação de rádio-base fixa no km 187+903m, pista Sul, da rodovia BR-153/(Uruaçu/GO, de interesse de Winity SPE S.A.
50500.302204/2023-14	Concessionária Ecovias do Araguaia S.A	Implantação de estação de rádio-base fixa no km 337+671m, pista Sul, da rodovia BR-414/G Cocalzinho de Goiás/GO, de interesse de Winity SPE S.A.
50500.302246/2023-55	Concessionária Ecovias do Araguaia S.A	Implantação de estação de rádio-base fixa no km 139+837m, pista norte, da rodovia BR-153, Mara Rosa/GO, de interesse de Winity SPE S.A.
50500.302289/2023-31	Concessionária Ecovias do Araguaia S.A	Implantação de estação de rádio-base, por meio de ocupação no km 411+114m, pista sul, 414/GO, município de Abadiânia/GO, de interesse de Winity SPE S.A.
50500.302297/2023-87	Concessionária Ecovias do Araguaia S.A	Implantação de estação de rádio-base fixa no km 348+730m, pista norte, na rodovia BR-414, Cocalzinho de Goiás/GO, de interesse de Winity SPE S.A.
50500.302413/2023-68	Concessionária Ecovias do Araguaia S.A	Implantação de estação de rádio-base fixa no km 155+308m, pista norte, da rodovia BR-080, Santa Rita do Novo Destino/GO, de interesse de Winity SPE S.A.

O PRESENTE DOCUMENTO É PARTE INTEGRANTE DA CERTIDÃO DE ACERVO TÉCNICO EXPEDIDA PELO CREA-SP.
CAT No: 2620250009843 - 06/06/2025 10:03:46 - Autenticação Digital: 0nx1GzAFJCCFC5UyUK1AnC10n5GC50ag.

PROCESSO	CONCESSIONÁRIA	ASSUNTO
50500.302438/2023-61	Concessionária Ecovias do Araguaia S.A	Implantação de estação de rádio-base fixa no km 166+694m, pista norte, da rodovia BR-080, Uruaçu/GO, de interesse de Winity SPE S.A.
50500.302446/2023-16	Concessionária Ecovias do Araguaia S.A	Implantação de estação de rádio-base fixa no km 036+163m, pista norte, da rodovia BR-153, Porangatu/GO, de interesse de Winity SPE S.A.
50500.302466/2023-89	Concessionária Ecovias do Araguaia S.A	Implantação de estação de rádio-base fixa no km 158+382m, pista norte, da rodovia BR-153, Campinorte/GO, de interesse de Winity SPE S.A.
50500.302484/2023-61	Concessionária Ecovias do Araguaia S.A	Implantação de estação de rádio-base fixa no km 325+930m, pista Sul, da rodovia BR-153/(Rianápolis/GO, de interesse de Winity SPE S.A.
50500.302518/2023-17	Concessionária Ecovias do Araguaia S.A	Implantação de estação de rádio-base fixa no km 221+314m, pista Norte, da rodovia BR-153 de Uruaçu/GO, de interesse de Winity SPE S.A.
50500.302600/2023-41	Concessionária Ecovias do Araguaia S.A	Implantação de estação de rádio-base fixa no km 211+160m, pista Norte, da rodovia BR-153 de Uruaçu/GO, de interesse de Winity SPE S.A.
50500.302622/2023-10	Concessionária Ecovias do Araguaia S.A	Implantação de estação de rádio-base fixa no km 042+795m, pista norte, da rodovia BR-153, Porangatu/GO, de interesse de Winity SPE S.A.
50500.302652/2023-18	Concessionária Ecovias do Araguaia S.A	Implantação de estação de rádio-base fixa no km 004+922m, pista norte, da rodovia BR-153, Porangatu/GO, de interesse de Winity SPE S.A.
50500.302658/2023-95	Concessionária Ecovias do Araguaia S.A	Implantação de estação de rádio-base fixa no km 325+526m, pista norte, da rodovia BR-414, de Cocalzinho de Goiás/GO, de interesse de Winity SPE S.A.
50500.302679/2023-19	Concessionária Ecovias do Araguaia S.A	Implantação de estação de rádio-base fixa no km 130+796m, pista norte, da rodovia BR-153, Mara Rosa/GO, de interesse de Winity SPE S.A.
50500.302726/2023-16	Concessionária Ecovias do Araguaia S.A	Implantação de estação de rádio-base fixa no km 633+560m, pista norte, da rodovia BR-153 Aliança do Tocantins/TO, de interesse de Winity SPE S.A.
50500.302742/2023-17	Concessionária Ecovias do Araguaia S.A	Implantação de estação de rádio-base fixa no km 342+063m, pista norte, da rodovia BR-153, Jaraguá/GO, de interesse de Winity SPE S.A.
50500.305381/2023-52	Concessionária Ecovias do Araguaia S.A	Proposta de declaração de utilidade pública de área necessária às obras de duplicação e ret entre o km 663+000 e o km 671+190, na rodovia BR-153/TO, no município de Gur
50500.305443/2023-26	Concessionária Ecovias do Araguaia S.A	Proposta de declaração de utilidade pública de área necessária às obras de implantação trombeta, localizado no km 662+700m, na rodovia BR-153/TO, no município de Aliança d
50500.306534/2023-89	Concessionária Ecovias do Araguaia S.A	Captação de Receitas extraordinárias por meio da ocupação da faixa de domínio por
50500.312163/2023-74	Concessionária Ecovias do Araguaia S.A	Implantação de estação de rádio-base fixa no km 261+600m, pista sul, da rodovia BR-153/(Nova Glória/GO, de interesse de Winity SPE S.A.
50500.312167/2023-52	Concessionária Ecovias do Araguaia S.A	PIT - Implantação de estação de rádio-base fixa no km 368+839m, pista norte, da rodovi município de São Francisco de Goiás/GO, de interesse de Winity SPE S.A.
50500.312172/2023-65	Concessionária Ecovias do Araguaia S.A	PIT - Implantação de estação de rádio-base fixa no km 090+898m, pista norte, da rodovi município de Santa Tereza de Goiás/GO, de interesse de Winity SPE S.A.
50500.324588/2023-26	Concessionária Ecovias do Araguaia S.A	PIT - Implantação de estação de rádio-base fixa no km 252+080m, pista norte, na rodovi município de São Luiz do Norte/GO, de interesse de Winity SPE S.A.
50500.324710/2023-64	Concessionária Ecovias do Araguaia S.A	PIT - Implantação de estação de rádio-base fixa no km 232+460m, pista sul, da rodovia BR-1 de Hidrolina/GO, de interesse de Winity SPE S.A.
50500.327917/2023-91	Concessionária Ecovias do Araguaia S.A	Proposta de declaração de utilidade pública de áreas necessárias às obras de ampliação d melhorias do segmento 2, localizado entre o km 671+190m e o km 677+000m, na rodovia município de Gurupi/TO
50500.339526/2023-19	Concessionária Ecovias do Araguaia S.A	PIT - Implantação de coletor de esgoto entre o km 437+570m e o km 437+960m, pista sul, 414/GO, município de Anápolis/GO, de interesse de Ministério da Defesa - Comando da Ae Aérea de Anápolis.
50500.356555/2023-45	Concessionária Ecovias do Araguaia S.A	PIT - Implantação de interseção no km 437+000m da rodovia BR-153/GO, no município de interesse da Prefeitura Municipal de Anápolis.
50500.370752/2023-77	Concessionária Ecovias do Araguaia S.A	PIT - Implantação de travessia de rede de fibra óptica no km 626+118m, da rodovia BR-365/ Uberlândia/MG, de interesse da empresa CEMIG Distribuição S/A
50500.176180/2022-51	CRO - Rota do Oeste S/A	Prestação de Contas e Desapropriação da Concessionária Nova Rota do Oeste 1º ao 7º anc Contrato do Edital de Concessão nº003/2013.
50500.235968/2022-14	CRO - Rota do Oeste S/A	Proposta de declaração de utilidade pública de áreas complementares necessárias às obra entre o km 507+000 e o km 599+200 da BR-163/MT – Trecho Posto Gil – no município de N

O PRESENTE DOCUMENTO É PARTE INTEGRANTE DA CERTIDÃO DE ACERVO TÉCNICO EXPEDIDA PELO CREA-SP.
CAT No: 2620250009843 - 06/06/2025 10:03:46 - Autenticação Digital: 0nx1GzAFJCCFC5UyUK1AnC10n5GC50ag.

PROCESSO	CONCESSIONÁRIA	ASSUNTO
50500.276656/2023-33	CRO - Rota do Oeste S/A	RMA- Relatório de Metodologia Avaliatória: Duplicação rodovia dos imigrantes - Km 495+
50500.289137/2022-54	CRO - Rota do Oeste S/A	Implantação de segmentos de rede de gasoduto entre o km 495+950m e o km 500+211m 070/MT, no município de Cuiabá/MT, de interesse da Companhia Mato-Grossense de G
00473.024937/2022-28	CRO - Rota do Oeste S/A	Reclamação Pré Processual impetrada pela Concessionária CRO para definição dos procedim cartorário das Desapropriações.
50500.003232/2022-71	CRO - Rota do Oeste S/A	Análise do Plano de Trabalho proposto para regularização das áreas desapropriadas - C 4.425/2022.
50500.00555/2023-93	CRO - Rota do Oeste S/A	Apresentação de projeto executivo para implantação de acesso sobre a Rodovia BR-163/MT, pista norte, município de Rondonópolis/MT, de interesse de Agropecuária Guari
50500.016321/2022-87	CRO - Rota do Oeste S/A	Solicitação de autorização para implantação de painéis publicitários tipo Front Light dupl domínio das rodovias BR-070/MT, BR-163/MT e BR-364/MT, nos municípios de Cuiabá, Luc Nova Mutum, Rondonópolis, Sinop, Sorriso e Várzea Grande, de interesse de VEX PAII
50500.020020/2020-96	CRO - Rota do Oeste S/A	Levantamento Geral das Faixas de Domínio na Rodovias Federais Concedida
50500.039709/2023-37	CRO - Rota do Oeste S/A	Implantação de dois segmentos rede de fibra óptica, no km 853+349m e no km 853+824m município de Sinop/MT, de interesse da empresa Claro S.A.
50500.043891/2022-40	CRO - Rota do Oeste S/A	PIT - Utilização da faixa de domínio da Rodovia Federal BR-163/MT para implantação de segr fibra óptica entre o km 837+085 e o km 854+089, no município de Sinop/M
50500.043941/2022-99	CRO - Rota do Oeste S/A	PIT - Utilização da faixa de domínio da Rodovia Federal BR-070/MT para implantação de tra energia elétrica no km 500+749, no município de Cuiabá/MT, de interesse da empresa M
50500.071513/2021-75	CRO - Rota do Oeste S/A	Prestação de contas das desapropriações e desocupações na faixa de domínio referentes ao da concessionária Rota do Oeste
50500.093068/2023-66	CRO - Rota do Oeste S/A	Implantação de acesso na BR-163/MT, no km 094+230m, sentido Norte, no município de Ro de interesse da Secretaria de Estado de Infraestrutura e Logística – ("SINFRA
50500.093677/2022-34	CRO - Rota do Oeste S/A	PIT - Apresentação de projeto para implantação de rede de fibra óptica, localizada entre o kr 844+581m, da BR-163/MT, no município de Sinop/MT, de interesse da empresa
50500.095377/2023-71	CRO - Rota do Oeste S/A	Proposta de declaração de utilidade pública de área necessária às obras de implantação de Operacional 05 ("BSO-05") no km 206+800, na Rodovia BR-163/MT, no município de
50500.098035/2023-11	CRO - Rota do Oeste S/A	Proposta de declaração de utilidade pública de uma área necessária à obra de implantação d Operacional 07 ("BSO-07"), no km 305+700m, na rodovia BR-163/MT, no Município de
50500.098087/2023-89	CRO - Rota do Oeste S/A	RMA- Relatório de Metodologia Avaliatória - Contrato de Concessão Edital nº 003
50500.098123/2023-12	CRO - Rota do Oeste S/A	RMA- Relatório de Metodologia Avaliatória - Contrato de Concessão Edital nº 003
50500.100172/2021-52	CRO - Rota do Oeste S/A	Relatório Genérico de Valores- RGV - Contrato de Concessão Edital nº 003/20
50500.102289/2021-71	CRO - Rota do Oeste S/A	Relatório Genérico de Valores- RGV - Contrato de Concessão Edital nº 003/20
50500.105984/2021-94	CRO - Rota do Oeste S/A	Solicitação de implantação de travessia de rede de energia elétrica por meio de travessia a 34+653 e km 39+527 e entre o km 39+917 e km 44+605 da Rodovia BR-163/MT, no municíp de interesse de Celso Griesang, encaminhada por meio da Carta Ofício 4.231/2021 da Con
50500.111459/2023-70	CRO - Rota do Oeste S/A	Anteprojeto de Implantação de Ponto de Parada e Descanso (PPD), no km 319+600, da BR Norte, no município de Itatiaia/RJ - Item 3.4.4.5.
50500.112815/2022-91	CRO - Rota do Oeste S/A	PIT - Apresentação de projeto executivo para Implantação de 3 (três) segmentos de rede de o km 601+354m e o km 686+485m na faixa de domínio da BR-163/MT – Clarice Loqueti Ma
50500.112861/2022-91	CRO - Rota do Oeste S/A	PIT - Solicitação de autorização para Regularização de travessia de rede de fibra óptica no km de domínio da BR-163/MT – Blueline Voice Tecnologia e Comunicação Ltda
50500.116693/2021-21	CRO - Rota do Oeste S/A	Requerimento de Instauração do processo de Relicitação da concessão - BR-163
50500.116928/2022-66	CRO - Rota do Oeste S/A	PIT - Implantação de acesso provisório no km 098+100m, sentido sul, da rodovia BR-163/M Rondonópolis/MT, de interesse da empresa Rumo S.A.
50500.117701/2021-57	CRO - Rota do Oeste S/A	Solicitação de autorização para implantação de acesso, na faixa de domínio da Rodovia BR 679+500, em Lucas do Rio Verde/MT, de interesse das empresas Construart Ltda. e Prim

O PRESENTE DOCUMENTO É PARTE INTEGRANTE DA CERTIDÃO DE ACERVO TÉCNICO EXPEDIDA PELO CREA-SP.
CAT No: 2620250009843 - 06/06/2025 10:03:46 - Autenticação Digital: 0nx1GzAFJCCFC5UyUK1AnC10n5GC50ag.

PROCESSO	CONCESSIONÁRIA	ASSUNTO
		Empreendimentos Ltda., encaminhada por meio da Carta Ofício 4.294/2021, pela Concess Oeste S.A. - CRO.
50500.125087/2023-69	CRO - Rota do Oeste S/A	Solicitação de regularização da cobertura do posto de fiscalização da UOP situada transversa BR-163/MT no km 47+900m, no município de Itiquira/MT, de interesse da Superintendên Polícia Rodoviária Federal.
50500.139681/2023-37	CRO - Rota do Oeste S/A	Regularização de duas travessias rede de fibra óptica, km 834+778m e km 835+984m da município de Sinop/MT, de interesse da empresa Nova Fibra Telecom S.A.
50500.164161/2022-81	CRO - Rota do Oeste S/A	PIT - Regularização de travessia de rede de fibra óptica no km 835+900 na faixa de domínio interesse da Blueline Voice Tecnologia e Comunicação Ltda.
50500.181368/2022-11	CRO - Rota do Oeste S/A	PIT - Implantação de travessia de rede de fibra óptica subterrânea no km 597+134m da E município de Nova Mutum/MT, de interesse da empresa Claro S/A.
50500.197174/2023-18	CRO - Rota do Oeste S/A	Solicitação de autorização para implantação de acesso entre o km 748+293m e o km 748+5 da Rodovia BR-163/MT no município de Sorriso/MT, de interesse da Eldorado Participações e Bens LTDA.
50500.210432/2022-88	CRO - Rota do Oeste S/A	PIT - Solicitação de autorização para ocupação da faixa de domínio da Rodovia BR-163/MT, de acesso do km 594+525 ao km 594+652, pista sul, da BR-163/MT de interesse da empre Company Brasil S.A.
50500.211213/2023-05	CRO - Rota do Oeste S/A	Implantação de cobertura de fiscalização - Unidade Operacional UOP na faixa de domíni ocupação transversal no km 733+200m, da Rodovia BR-163/MT, no município de Sorriso/M Superintendência Regional da Polícia Rodoviária Federal em Mato Grosso.
50500.238084/2022-11	CRO - Rota do Oeste S/A	PIT - Implantação de rede de energia às margens da Rodovia BR-163/MT, no Km 075+775m Rondonópolis/MT, de interesse de Energisa S.A.
50500.262767/2023-62	CRO - Rota do Oeste S/A	Solicitação de autorização para implantação de viaduto ferroviário transversal a Rodovia 237+420m, município de Rondonópolis/MT, de interesse da RUMO S.A.
50500.272070/2022-19	CRO - Rota do Oeste S/A	PIT - Solicitação de autorização para ocupação da faixa de domínio da Rodovia BR-364/MT, de acesso do km 209+755, de interesse da empresa Pedromar Transportes Ltda. e Transpo Ltda.
50500.295946/2023-86	CRO - Rota do Oeste S/A	PIT - Implantação de acesso no km 684+121m, sentido norte, da Rodovia BR-163/MT, no m do Rio Verde/MT, de interesse da GDM Genética do Brasil S.A.
50500.313024/2019-81	CRO - Rota do Oeste S/A	Prestação de Contas Laudos de Desapropriação - 3º, 4º e 5º Ano Concessão
50500.319195/2023-09	CRO - Rota do Oeste S/A	PIT - Implantação de acesso no km 468+000m da Rodovia BR-364/MT, no município de Várz interesse do Auto Posto Cambará LTDA.
50500.358949/2023-38	CRO - Rota do Oeste S/A	PIT - Implantação de viaduto ferroviário (OAE) transversal à Rodovia 163/MT, no km 112+65 Rondonópolis/MT, de interesse da RUMO S.A.
50500.366570/2023-00	CRO - Rota do Oeste S/A	PIT - Regularização de travessia por gasoduto no km 509+180m da rodovia BR-070/MT, n Cuiabá/MT, de interesse da Gasocidente do Mato Grosso LTDA.
50500.373814/2023-01	CRO - Rota do Oeste S/A	PIT - Regularização de rede de fibra óptica entre o km 495+633m ao km 495+653m, na rod município de Jangada/MT, de interesse de Titânia Comércio e Serviços de Tecnologia da In
50500.373824/2023-38	CRO - Rota do Oeste S/A	PIT - Regularização de rede de fibra óptica entre o km 495+740m ao km 498+840m, sentido 364/MT, município de Jangada/MT, de interesse de Titânia Comércio e Serviços de Tecnolog LTDA
50500.373827/2023-71	CRO - Rota do Oeste S/A	PIT - Regularização de rede de fibra óptica entre o km 495+242m ao km 495+640m, na rod município de Jangada/MT, de interesse de Titânia Comércio e Serviços de Tecnologia da In
50500.373832/2023-84	CRO - Rota do Oeste S/A	PIT - Regularização de travessia por rede de fibra óptica no km 761+017 da rodovia BR-163/ de Sorriso/MT, de interesse da LCI Telecomunicações LTDA - ME.
50500.374587/2019-46	CRO - Rota do Oeste S/A	Prestação de Contas de Desapropriação - Concessionária Rota do Oeste - Declaração de URGENTE!
50500.374894/2023-11	CRO - Rota do Oeste S/A	PIT - Regularização de rede de fibra óptica, situada longitudinalmente à rodovia BR-163/MT, ao km 120+125m, do município de Itiquira/MT ao município de Rondonópolis/
50500.133427/2023-25	CRO - Rota do Oeste S/A	Atendimento à demanda recebida através do Sistema de Ouvidoria (SOU), via e-mail da Coo de Domínio (COFAD/GEENG), em 08/12/2023 - Rodovia Presidente Dutra - cidade de J
50500.318705/2019-36	CRT - Concessionária Rio - Teresópolis S/A	Apuração de Haveres e Deveres - Análise das Desapropriações no Período da Con

O PRESENTE DOCUMENTO É PARTE INTEGRANTE DA CERTIDÃO DE ACERVO TÉCNICO EXPEDIDA PELO CREA-SP.
CAT No: 2620250009843 - 06/06/2025 10:03:46 - Autenticação Digital: 0nx1GzAFJCCFC5UyUK1AnC10n5GC50ag.

PROCESSO	CONCESSIONÁRIA	ASSUNTO
00550.003841/2021-85	CRT - Concessionária Rio - Teresópolis S/A	Manifestação no processo judicial - Ação demolitória - processo SEI nº 00550.00384
01032.003921/2023-14	CRT - Concessionária Rio - Teresópolis S/A	Solicitação de subsídios, para manifestação da ANTT em juízo - Necessidade de fiscalização c nos km 129 e 129+741 da Via Dutra (BR 116)- Processos Judiciais nº 5004612-94.2020.4.03 28.2020.4.03.0000.
50500.002198/2022-17	CRT - Concessionária Rio - Teresópolis S/A	Requerimento PRES-009/22/FD - Concessionária CRT solicita orientação quanto aos Projeto terceiros- PITs, para ocupação da faixa de domínio, em razão do encerramento da c
50500.008790/2022-22	CRT - Concessionária Rio - Teresópolis S/A	PIT - Solicitação de implantação de acesso na faixa de domínio da Rodovia BR-116/RS no km norte, no município de Jaguarão/RS, de interesse do Sr. Hamilton Miguel Patino
50500.036766/2022-83	CRT - Concessionária Rio - Teresópolis S/A	Projeto de Interesse de Terceiro - Procedimento e Atribuição das Coordenações Regionais 5.977/2022 e Portaria nº 28/2019 - URGENTE!
50500.040256/2022-19	CRT - Concessionária Rio - Teresópolis S/A	Pleito do Deputado Federal Luiz Lima (PL/RJ), da Câmara dos Deputados, que solicita recon das Areias, no município de São José do Vale do Rio Preto/RJ.
50500.289506/2022-17	CRT - Concessionária Rio - Teresópolis S/A	Pleito dos Vereadores João Agostino Braun e Volnei Leandro Zancanaro, da Câmara Municip referente ao fechamento de acesso localizado no Km 352,7, na BR 386.
50500.176167/2022-00	ECO050 - Concessionária de Rodovias S.A.	Prestação de Contas e Desapropriação da Concessionária de Rodovias S.A - ECC
50500.001505/2021-61	ECO050 - Concessionária de Rodovias S.A.	PIT - Solicitação de Implantação de acesso localizado no km 059+530m da rodovia BR-050/ Uberlândia/MG de interesse do Sr. Antônio Carlos Alvares Fernandes.
50500.007338/2022-43	ECO050 - Concessionária de Rodovias S.A.	Proposta de declaração de utilidade pública complementar de área necessária às obras de desnível, no km 098+500m na Rodovia BR-050/GO, no município de Cristalina/
50500.007341/2022-67	ECO050 - Concessionária de Rodovias S.A.	Proposta de Declaração de Utilidade Pública complementar, de áreas necessárias às obras Capacidade e melhorias, localizado entre os kms 116+400 e 124+500, da rodovia BR
50500.011405/2024-96	ECO050 - Concessionária de Rodovias S.A.	PIT - Implantação de travessia aérea por rede de distribuição de energia elétrica no km 124 BR-050/MG, no município de Uberaba/MG, de interesse da CEMIG Distribuiçã
50500.018966/2020-92	ECO050 - Concessionária de Rodovias S.A.	Levantamento Geral das Faixas de Domínio nas Rodovias Federais Concedidas - BR-050/GO 314,00 - BR-050/MG - Km 0,00 ao km 207,30
50500.022697/2021-40	ECO050 - Concessionária de Rodovias S.A.	Prestação de Contas de Desapropriação - 8º Ano - ECO050.
50500.041427/2022-19	ECO050 - Concessionária de Rodovias S.A.	Solicitação de autorização para implantação de 2 placas de sinalização, na faixa de domínio c localizadas no km 166+800m e km 167+250, município de Uberaba/MG
50500.057293/2023-39	ECO050 - Concessionária de Rodovias S.A.	Proposta de Declaração de Utilidade Pública de áreas necessárias às obras de interseção er 280+600m na Rodovia BR-050/GO no município de Catalão/GO.
50500.077992/2023-03	ECO050 - Concessionária de Rodovias S.A.	Proposta de declaração de utilidade pública de áreas necessárias às obra de interseção em 277+980, na rodovia BR-050/GO, no Município de Catalão/GO.
50500.094133/2023-71	ECO050 - Concessionária de Rodovias S.A.	PIT - Implantação de rede de distribuição de energia elétrica na faixa de domínio da Rodo através de ocupação subterrânea no km 013+352m, de interesse da empresa CEMIG Distri atendimento ao município de Uberlândia/MG.
50500.104123/2022-70	ECO050 - Concessionária de Rodovias S.A.	PIT - Solicitação de autorização para implantação de equipamentos (FSAT) do Plano Naciona Tráfego na faixa de domínio da rodovia BR-050/GO/MG, de interesse da da SITRAN – Sinali Industrial Ltda., nos municípios de Uberlândia/MG, Uberaba/MG e Ipameri/G
50500.104208/2022-58	ECO050 - Concessionária de Rodovias S.A.	PIT - Solicitação de autorização para implantação de travessia de rede de energia elétrica a domínio da BR-050, localizada no km165+469m, no município de Uberaba/MG, de intere Distribuição S/A.
50500.110100/2021-13	ECO050 - Concessionária de Rodovias S.A.	Proposta de declaração de utilidade pública, de áreas necessárias às obras de dispositivo localizado no km 184+760m na rodovia BR-050/GO, no município de Campo Alegre de
50500.110159/2021-10	ECO050 - Concessionária de Rodovias S.A.	Proposta de Declaração de Utilidade Pública para desapropriação de áreas necessárias às ob Nível, localizados no km 248+500m e 172+500m na rodovia BR-050/GO, nos municípios de Alegre de Goiás/GO
50500.110946/2021-53	ECO050 - Concessionária de Rodovias S.A.	Prestação de contas das desapropriações e desocupações na faixa de domínio / Proposta Ordinária e 11ª Revisão Extraordinária da Tarifa Básica de Pedágio da Eco050 - Concessionári (ECO050).

O PRESENTE DOCUMENTO É PARTE INTEGRANTE DA CERTIDÃO DE ACERVO TÉCNICO EXPEDIDA PELO CREA-SP.
CAT No: 2620250009843 - 06/06/2025 10:03:46 - Autenticação Digital: 0nx1GzAFJCCFC5UyUK1AnC10n5GC50ag.

PROCESSO	CONCESSIONÁRIA	ASSUNTO
50500.122720/2021-03	ECO050 - Concessionária de Rodovias S.A.	Proposta de declaração de utilidade pública complementar de áreas necessárias às obras d desnível, localizado no km 102+220m na rodovia BR-050/GO, no município de Crist
50500.124027/2020-86	ECO050 - Concessionária de Rodovias S.A.	Prestação de Contas Laudos de Desapropriação - 7º Ano de Concessão.
50500.152649/2022-66	ECO050 - Concessionária de Rodovias S.A.	Solicitação de prazo para envio de documentos complementares, referente à regularização dois (02) dutos ociosos, implantados junto ao projeto executivo de implantação de infraes óptica na Rodovia BR-050/MG/GO para a empresa CELERIX.
50500.169099/2022-14	ECO050 - Concessionária de Rodovias S.A.	PIT - Solicitação de autorização para implantação de 8 placas de sinalização na faixa de domí 050/GO, entre o km 263+945 e o 293+830, no município de Catalão/GO, de interesse de As Shopping.
50500.174000/2022-04	ECO050 - Concessionária de Rodovias S.A.	Solicitação de autorização para implantação de travessia aérea de cabo óptico, na faixa de d BR-050, localizada no km 269+800m, município de Catalão/GO.
50500.174028/2022-33	ECO050 - Concessionária de Rodovias S.A.	PIT - Solicitação de autorização para implantação de travessia aérea de cabo óptico, na faix rodovia BR-050, localizada no km 245+480m, distrito de Pires Belo/GO.
50500.178320/2023-14	ECO050 - Concessionária de Rodovias S.A.	PIT - Solicitação de autorização para implantação de travessia de rede de energia elétrica a domínio da rodovia BR-050, no km 176+715m, município de Uberaba/MG
50500.222468/2022-12	ECO050 - Concessionária de Rodovias S.A.	PIT - Solicitação de autorização para implantação de travessia aérea de rede elétrica no l (contorno) da rodovia BR-050/MG, no município Uberlândia/MG, de interesse da CEMIG D
50500.227329/2022-77	ECO050 - Concessionária de Rodovias S.A.	PIT - Implantação de travessia aérea de rede elétrica no km 286+716m da rodovia BR-050/M de Catalão/GO, de interesse de CELG Distribuição S/A.
50500.231054/2022-76	ECO050 - Concessionária de Rodovias S.A.	PIT - Implantação de fibra óptica por meio de ocupação longitudinal subterrânea do km 3 304+236, pista norte, na Rodovia Presidente Dutra - BR-116/RJ, no município de Resende/R Centurylink Comunicações do Brasil LTDA.
50500.263119/2022-42	ECO050 - Concessionária de Rodovias S.A.	Réplica sobre a Revisão de Tarifa Básica de Pedágio da ECO 050, referente à 8ª Revisão Ordin Extraordinária.
50500.274066/2022-95	ECO050 - Concessionária de Rodovias S.A.	Proposta de Declaração de Utilidade Pública para desapropriação de áreas necessárias à ob em desnível, no km 275+980, na rodovia BR-050/GO, no Município de Catalão,
50500.274069/2022-29	ECO050 - Concessionária de Rodovias S.A.	Proposta de declaração de utilidade pública de áreas necessárias às obras de interseção en 283+030m na Rodovia BR-050/GO no município de Catalão/GO.
50500.275817/2022-91	ECO050 - Concessionária de Rodovias S.A.	Solicitação de prazo para reapresentação de projeto, referente à implantação de painéis p Praças de Pedágio da rodovia BR-050/GO/MG, de interesse da VEX painéis Ltd
50500.292547/2023-63	ECO050 - Concessionária de Rodovias S.A.	Implantação de rede de energia elétrica entre o km 080+940m e o km 085+340m da rodo município de Uberlândia/MG, de interesse de CEMIG Distribuição S.A.
50500.293536/2023-09	ECO050 - Concessionária de Rodovias S.A.	Implantação de estação de rádio-base fixa no km 641+568m da rodovia BR-153/TO, no mur do Tocantins/GO, de interesse de Winity SPE S.A.
50500.299243/2023-27	ECO050 - Concessionária de Rodovias S.A.	Pleito - Estrutura Física do Escritório Regional de Fiscalização de Infraestrutura Rodoviária - Contrato do Edital de Concessão nº001/2013 - Concessionária ECO050.
50500.300117/2023-22	ECO050 - Concessionária de Rodovias S.A.	PIT - Implantação de bueiro de drenagem pluvial no km 079+419m da Rodovia BR-050/M Uberlândia/MG, de interesse da Companhia de Habitação do Estado de Minas Gerais - C
50500.303423/2023-11	ECO050 - Concessionária de Rodovias S.A.	PIT - Implantação de travessia subterrânea de rede de energia elétrica, na faixa de domíni 050/MG, no km 018+510m, município de Uberlândia/MG, de interesse da CEMIG Distr
50500.303429/2023-98	ECO050 - Concessionária de Rodovias S.A.	PIT - Implantação de travessia aérea por rede de distribuição de energia elétrica no km 041 BR-050/MG, no município de Araguari/MG, de interesse da CEMIG Distribuição
50500.319175/2023-20	ECO050 - Concessionária de Rodovias S.A.	Regularização de rede de fibra óptica entre o km 077+300m e o km 169+527m da Rodovia Municípios de Uberlândia/MG e Uberaba/MG, de interesse de Algar Telecom
50500.341165/2023-71	ECO050 - Concessionária de Rodovias S.A.	PIT - Implantação de travessia de adutora no km 078+352m da Rodovia BR-050/MG, no Uberlândia/MG, de interesse de Departamento Municipal de Água e Esgoto - D
50500.349540/2023-21	ECO050 - Concessionária de Rodovias S.A.	Proposta de Declaração de Utilidade Pública de área necessária às obras de interseção em d no km 097+700m, na rodovia BR-050/GO, no município de Cristalina/GO.

O PRESENTE DOCUMENTO É PARTE INTEGRANTE DA CERTIDÃO DE ACERVO TÉCNICO EXPEDIDA PELO CREA-SP.
CAT No: 2620250009843 - 06/06/2025 10:03:46 - Autenticação Digital: 0nx1GzAFJCCFC5UyUK1AnC10n5GC50ag.

PROCESSO	CONCESSIONÁRIA	ASSUNTO
50500.378176/2023-14	ECO050 - Concessionária de Rodovias S.A.	PIT - Implantação de rede de drenagem no km 183+730m da rodovia BR-050/MG, no r Uberaba/MG, de interesse de Villa Vic Bilbao
50500.009216/2023-72	ECO101 - Concessionária de Rodovias S/A	PIT - Encaminhamento de projeto de readequação de acesso às margens da Rodovia BR- 276+900m, pista sentido norte, no município de Serra/ES, de interesse de Tasco Comércio e LTDA - Posto Serramar.
50500.016643/2022-26	ECO101 - Concessionária de Rodovias S/A	Proposta de Declaração de Utilidade Pública complementar, de áreas necessárias às obras d pista dupla no Subtrecho F, localizado entre os kms 308+200 ao 357+700, da rodovia
50500.019914/2020-33	ECO101 - Concessionária de Rodovias S/A	Levantamento Geral das Faixas de Domínio nas Rodovias Federais Concedid
50500.054154/2023-53	ECO101 - Concessionária de Rodovias S/A	Implantação de rede de energia elétrica na faixa de domínio da Rodovia Santos Dumont, BR- de travessia no km 770+460m, no Município de Planalto/BA, de interesse da Companhia d Estado da Bahia - COELBA.
50500.054422/2023-37	ECO101 - Concessionária de Rodovias S/A	Implantação de equipamentos para cerco eletrônico às margens da Rodovia BR-101/ES, quilômetros 171+288, 202+483, 229+271, 230+188, 230+973, 237+000, 250+658, 260+ 281+740, 310+820 e 451+039, nos municípios de Linhares, João Neiva, Fundão, Serra, Viana de interesse da empresa Consórcio Pedras Verdes.
50500.054559/2023-91	ECO101 - Concessionária de Rodovias S/A	Implantação de rede de energia elétrica às margens da Rodovia Santos Dumont BR-116/ 519+130m e o km 519+190m, no município de Itatim/BA, de interesse da empresa
50500.058179/2023-26	ECO101 - Concessionária de Rodovias S/A	PIT - Implantação de travessia aérea de rede de distribuição de média tensão e de baixa 164+170m da Rodovia BR-101/ES, no município de Linhares/ES, de interesse de EDP Espírito de Energia S/A.
50500.081612/2022-46	ECO101 - Concessionária de Rodovias S/A	PIT - Solicitação de autorização para Implantação de Travessia de Transporte Dutoviário, lo 161+903m, da rodovia federal BR-101/ES, de interesse da Companhia de Gás do Espírito San 34.307.295/0001-65.
50500.085759/2022-13	ECO101 - Concessionária de Rodovias S/A	PIT - Apresentação de projeto para implantação de rede de gás natural, localizada entre no l BR-101/ES, no município de Serra/ES, de interesse da Companhia de Gás do Espírito Sa
50500.100656/2022-82	ECO101 - Concessionária de Rodovias S/A	Proposta de Declaração de Utilidade Pública complementar de áreas necessárias às obras d marginais entre os km 296+600m e o km 297+950m da Rodovia BR-101/ES nos município Cariacica/ES.
50500.104415/2022-11	ECO101 - Concessionária de Rodovias S/A	PIT - Projeto de implantação de painéis front-light publicitários fixados em passarelas – Passarelas do km 068 ao km 309.
50500.112598/2022-30	ECO101 - Concessionária de Rodovias S/A	PIT - Projeto Implantação de Acesso – Comércio de Frutas Brasil LTDA – Contorno de Iconh Pista Sentido Sul – BR101/ES/BA.
50500.116500/2022-13	ECO101 - Concessionária de Rodovias S/A	PIT - Implantação de acesso às margens da Rodovia BR-101/ES, no km 157+200m, sentido su Linhares/ES, de interesse de Percal Representação e Comércio Ltda.
50500.120724/2022-20	ECO101 - Concessionária de Rodovias S/A	Lei nº 13.448/2017 – Requerimento de Relicitação do Contrato de Concessão da BR-101/E
50500.121699/2021-11	ECO101 - Concessionária de Rodovias S/A	Declaração de Utilidade Pública – DUP – Implantação da Unidade Operacional (UOP) e Del Rodoviária Federal (PRF) Km 244 – Pista Sul.
50500.148482/2022-39	ECO101 - Concessionária de Rodovias S/A	PIT - Projeto de travessia de linha de distribuição de energia no km 59+105m da Rodovia município de São Mateus/ES, de interesse de EDP Espírito Santo Distribuição de En
50500.148656/2022-63	ECO101 - Concessionária de Rodovias S/A	PIT - Implantação de equipamentos de monitoramento para cerco eletrônico dos municípi Espírito Santo do km 239 ao 305 da BR-101/ES, de interesse da empresa Consórcio Pe
50500.169684/2022-14	ECO101 - Concessionária de Rodovias S/A	PIT - Solicitação de autorização de implantação de travessia travessia e extensão de tubulaçã de esgoto na faixa de domínio no trecho entre o Km 252+400m e 254+040m, de interesse d Concessionária de Saneamento S.A., no município de Serra/ES.
50500.185779/2023-66	ECO101 - Concessionária de Rodovias S/A	Implantação de equipamento para cerco eletrônico às margens da Rodovia BR-101/ES, lo 288+963m, no município de Cariacica/ES, de interesse da empresa Consórcio Pedra
50500.186563/2022-37	ECO101 - Concessionária de Rodovias S/A	PIT - Projeto de travessia de tubulação para interligação rede de Sistema de Esgotament município de Aracruz, distrito de Jacupemba, no km 175+012 da BR-101/ES, de interesse de de Água e Esgoto - SAAE.
50500.195026/2022-88	ECO101 - Concessionária de Rodovias S/A	PIT - Readequação de acesso no km 316+700, pista sentido norte, da Rodovia BR-101/ES, Viana/ES, de interesse de Ouro Branco Transportes Eireli.

O PRESENTE DOCUMENTO É PARTE INTEGRANTE DA CERTIDÃO DE ACERVO TÉCNICO EXPEDIDA PELO CREA-SP.
CAT No: 2620250009843 - 06/06/2025 10:03:46 - Autenticação Digital: 0nx1GzAFJCCFC5UyUK1AnC10n5GC50ag.

PROCESSO	CONCESSIONÁRIA	ASSUNTO
50500.215545/2023-51	ECO101 - Concessionária de Rodovias S/A	PIT - Regularização de acesso, no km 653+300m, da rodovia BR-381/MG, município de Sa Amparo/MG, de interesse da Prefeitura Municipal de Santo Antônio do Ampa
50500.224562/2023-89	ECO101 - Concessionária de Rodovias S/A	PIT - Implantação do Sistema de Macrodrenagem Método Não Destrutivo Túnel Bala no l sentidos norte e sul, da BR-101/ES, no município de Linhares/ES, de interesse da Secretaria M e Serviços Urbanos (SEMOS) - Prefeitura Municipal de Linhares/ES.
50500.235400/2023-76	ECO101 - Concessionária de Rodovias S/A	Implantação de travessia aérea de linha de distribuição de energia no km 165+070m, sentid rodovia BR-101/ES, município de Linhares/ES, de interesse da EDP Espírito Santo Distribuiçã
50500.258571/2022-92	ECO101 - Concessionária de Rodovias S/A	PIT - Solicitação de autorização para ocupação da faixa de domínio da Rodovia BR-101/ES, pa equipamentos de monitoramento para cerco eletrônico dos municípios do Estado do Espírito ao 438, de interesse da empresa Consórcio Pedras Verdes.
50500.266598/2022-59	ECO101 - Concessionária de Rodovias S/A	PIT - Implantação de equipamentos de monitoramento para Cerco Eletrônico dos Municíp Espírito Santo, nos km 012+500m, 019+130m, 056+900m, 064+100m, 151+500m, 153+60 370+700m, 453+300m e 459+000m da Rodovia BR-101/ES, de interesse do Consórcio P
50500.289667/2023-83	ECO101 - Concessionária de Rodovias S/A	Implantação de rede de distribuição de gás natural no município de São Mateus/ES, do km 065+654m, sentido Sul, da BR-101/ES, de interesse da Companhia de Gás do Espírito Sa
50500.296167/2022-17	ECO101 - Concessionária de Rodovias S/A	Encaminhamento de projeto de readequação de acesso às margens da Rodovia BR-101/ES, sentido sul, no município de Serra/ES, de interesse de ABMPARSPE 08 Participaçõe
50500.305522/2023-37	ECO101 - Concessionária de Rodovias S/A	Proposta de declaração de utilidade pública de área necessária às obras do terrapleno (Eros km 317+940m, Pista Sul na rodovia BR-101/ES, no município de Vila Velha/E
50500.307654/2023-01	ECO101 - Concessionária de Rodovias S/A	PIT - Implantação de 33 Painéis Dupla Face / Front-Light Publicitários nos quilômetros 147+(207+120m, 208+114m, 209+000m, 210+000m, 211+000m, 215+000m, 219+000m, 296+18 296+250m, 296+265m, 296+315m, 296+315m, 296+390m, 304+760m, 304+830m, 304+90 305+070m, 270+600m, 324+620m, 324+870m, 325+120m, 334+527m, 334+617m, 334+7(335+050m, 335+100m, 335+200m e 413+300m, na Rodovia BR101/ES, nos municípios de l Serra, Cariacica, Viana, Guarapari e Itapemirim no ES, de interesse da VEX Painéis
50505.024901/2022-06	ECO101 - Concessionária de Rodovias S/A	Análise das informações relativas às Declarações de Utilidade Públicas para as obras da
50500.418257/2019-70	ECOPONTE - Concessionária Ponte-Niterói S/A	Levantamento Geral das Faixas de Domínio na Rodovias Federais Concedida
50500.002678/2022-88	ECOPONTE - Concessionária Ponte-Niterói S/A	Proposta da 6ª Revisão Ordinária e 8ª Revisão Extraordinária e Reajuste da Tarifa de Pedágio Ponte Rio-Niterói S/A – ECOPONTE. Solicita orientação quanto à prestação de contas, da construídas para o Exército.
50500.008966/2023-27	ECOPONTE - Concessionária Ponte-Niterói S/A	7ª Revisão Ordinária e 9ª Revisão Extraordinária da Tarifa Básica de Pedágio
50500.039514/2022-14	ECOPONTE - Concessionária Ponte-Niterói S/A	Permissão de uso e ocupação da faixa de domínio pela Cooperativa de Caminhoneiros de Container e Carga em Geral da Zona Portuária do Município do Rio de Janeiro - COOPERJ G2 Ecoponte.
50500.133427/2023-25	ECOPONTE - Concessionária Ponte-Niterói S/A	8ª Revisão Ordinária e 10ª Revisão Extraordinária da Concessionária Ponte Rio-Niterói S/
50500.014093/2023-91	ECORIOMINAS Concessionária de Rodovias S.A.	Proposta de declaração de utilidade pública de áreas necessárias às obras de implantação da 15, no km 434+247m, na rodovia BR-116/MG, no Município de Engenheiro Calda
50500.015244/2023-29	ECORIOMINAS Concessionária de Rodovias S.A.	Proposta de declaração de utilidade pública de áreas necessárias às obras de implantação da 08, no km 011+812m, na rodovia BR-493/RJ, no Município de Guapimirim/R
50500.015658/2023-58	ECORIOMINAS Concessionária de Rodovias S.A.	Proposta de declaração de utilidade pública de áreas necessárias às obras de implantação da 07, no km 115+460m, na rodovia BR-116/RJ, no Município de Magé/RJ.
50500.015984/2023-65	ECORIOMINAS Concessionária de Rodovias S.A.	Proposta de declaração de utilidade pública de áreas necessárias às obras de implantação da 09, no km 785+214m, na rodovia BR-116/MG, no Município de Leopoldina/M
50500.016226/2023-64	ECORIOMINAS Concessionária de Rodovias S.A.	Proposta de declaração de utilidade pública de áreas necessárias às obras de implantação da 11, no km 671+198m, na rodovia BR-116/MG, no Município de Miradouro/M

O PRESENTE DOCUMENTO É PARTE INTEGRANTE DA CERTIDÃO DE ACERVO TÉCNICO EXPEDIDA PELO CREA-SP.
CAT No: 2620250009843 - 06/06/2025 10:03:46 - Autenticação Digital: 0nx1GzAFJCCFC5UyUK1AnC10n5GC50ag.

PROCESSO	CONCESSIONÁRIA	ASSUNTO
50500.016238/2023-99	ECORIOMINAS Concessionária de Rodovias S.A.	Proposta de declaração de utilidade pública de áreas necessárias às obras de implantação da 10, no km 724+891m, na rodovia BR-116/MG, no Município de Laranjal/MG
50500.016285/2023-32	ECORIOMINAS Concessionária de Rodovias S.A.	Proposta de declaração de utilidade pública de áreas necessárias às obras de implantação da PP-12, no km 612+087m, na rodovia BR-116/MG, no Município de São João do Manh
50500.016298/2023-10	ECORIOMINAS Concessionária de Rodovias S.A.	Proposta de declaração de utilidade pública de áreas necessárias às obras de implantação da 14, no km 489+460m, na rodovia BR-116/MG, no Município de Inhapim/MG
50500.025387/2023-49	ECORIOMINAS Concessionária de Rodovias S.A.	Proposta de declaração de utilidade pública de áreas necessárias às obras de implantação da 13, no km 552+800m, na rodovia BR-116/MG, no Município de Santa Bárbara do Le
50500.032745/2023-70	ECORIOMINAS Concessionária de Rodovias S.A.	Levantamento Geral das Faixas de Domínio nas Rodovias Federais Concedida
50500.145685/2023-54	ECORIOMINAS Concessionária de Rodovias S.A.	Proposta de declaração de utilidade pública de áreas necessárias às obras de implantação da 08, no km 013+860m, na rodovia BR-493/RJ, no Município de Guapimirim/R
50500.148802/2023-31	ECORIOMINAS Concessionária de Rodovias S.A.	PIT - Implantação de infraestrutura de vídeomonitoramento do km 000+000m ao km 123+ BR-493/RJ e do km 115+000m ao km 148+000m da rodovia BR-116/RJ, do município de Itaboraí/RJ, de interesse do Município de Duque de Caxias/RJ.
50500.176192/2022-85	ECORIOMINAS Concessionária de Rodovias S.A.	Prestação de contas das desapropriações referente do 1º ano concessão - Concessionári (22/09/2022 - 21/09/2023).
50500.177042/2023-70	ECORIOMINAS Concessionária de Rodovias S.A.	Plano de Gestão da Faixa de Domínio - Item 3.1.6 do PER - Canteiro Central e Faixa de
50500.185330/2022-17	ECORIOMINAS Concessionária de Rodovias S.A.	Regularização de painéis de publicidade existentes na BR-116/RJ, entre o km 2+000 e o km municípios de Duque de Caxias, Guapimirim, Magé, Sapucaia e Teresópolis de interesse d Painéis LTDA.
50500.288896/2023-81	ECORIOMINAS Concessionária de Rodovias S.A.	Plano de Gestão da Faixa de Domínio - Item 3.1.6 do PER - Canteiro Central e Faixa de
50500.291742/2022-95	ECORIOMINAS Concessionária de Rodovias S.A.	Solicitação de implantação de adutora na faixa de domínio da Rodovia BR-116/MG, no segm 702+560m e o km 703+132m, pista sentido Sul, município de Muriaé/MG, de interesse Departamento Municipal de Saneamento Urbano de Muriaé.
50500.369246/2023-35	ECORIOMINAS Concessionária de Rodovias S.A.	PIT - Implantação de rede de drenagem no km 016+580m, na rodovia BR-465/RJ, município interesse da Companhia Estadual de Aguas e Esgoto do Rio de Janeiro - CEDAE
50500.377626/2023-43	ECORIOMINAS Concessionária de Rodovias S.A.	PIT - Implantação de travessia aérea de cabos de energia no km 669+010m da rodovia B município de Miradouro/MG, de interesse da empresa Juá Energia S/A.
50500.133427/2023-25	ECORIOMINAS Concessionária de Rodovias S.A.	Atendimento ao E-mail da Coordenação de Instrução Processual (CIPRO), SEI 19721173, n solicitação de prestação dos esclarecimentos requeridos no Ofício n.º 807/2023 (19
50500.007141/2024-76	ECOSUL - Concessionária de Rodovias do Sul S/A	PIT - Ocupação de rede de energia elétrica por meio de ocupação longitudinal área, localiz 99+540m e o km 99+932m, na rodovia BR-392/RS, município de Pelotas/RS, de interesse d Equatorial.
50500.008194/2024-12	ECOSUL - Concessionária de Rodovias do Sul S/A	PIT - Readequação de rede de energia elétrica por meio de travessia área, localizada entre o km 18+697m, na rodovia BR-392/RS, município de Rio Grande/RS, de interesse da CEEE-D G
50500.009420/2024-74	ECOSUL - Concessionária de Rodovias do Sul S/A	PIT - Ocupação de rede de energia elétrica por meio de ocupação longitudinal área, loca 529+268m, na rodovia BR-116/RS, município de Pelotas/RS, de interesse da CEEE-D Gru
50500.012183/2024-29	ECOSUL - Concessionária de Rodovias do Sul S/A	PIT - Implantação de rede de fibra óptica entre o km 104+160m e o km 105+320m da rodov município de Morro Redondo/RS, de interesse de TIM S.A.
50500.019324/2024-34	ECOSUL - Concessionária de Rodovias do Sul S/A	PIT - Readequação de rede de energia elétrica no km 127+510m da rodovia BR-392/RS, n Canguçu/RS, de interesse de Companhia Estadual Distribuição de Energia Elétrica –
50500.026402/2023-76	ECOSUL - Concessionária de Rodovias do Sul S/A	Implantação de rede de abastecimento de água entre o km 653+949,72m e o km 654+875,3 da Rodovia BR-116/RS no município de Jaguarão/RS, de interesse de Companhia Rio-g Saneamento - CORSAN.
50500.047118/2023-33	ECOSUL - Concessionária de Rodovias do Sul S/A	Regularização de esteira transportadora existente e implantação de nova esteira transportad km 008+000m da Rodovia BR-392/RS, no município de Rio Grande/RS, de interesse de B Indústria, Comércio e Agricultura.

O PRESENTE DOCUMENTO É PARTE INTEGRANTE DA CERTIDÃO DE ACERVO TÉCNICO EXPEDIDA PELO CREA-SP.
CAT No: 2620250009843 - 06/06/2025 10:03:46 - Autenticação Digital: 0nx1GzAFJCCFC5UyUK1AnC10n5GC50ag.

PROCESSO	CONCESSIONÁRIA	ASSUNTO
50500.068910/2022-41	ECOSUL - Concessionária de Rodovias do Sul S/A	Implantação de rede de energia elétrica por meio de travessia, na faixa de domínio da Rodo km 80+700m, de interesse de Companhia Estadual de Energia Elétrica - CEEE-D/Grupo E Município de Pelotas/RS
50500.096576/2023-04	ECOSUL - Concessionária de Rodovias do Sul S/A	Implantação longitudinal de rede de energia elétrica na faixa de domínio da Rodovia BR-11 503+520m e km 503+780m, sentido sul, no município de Pelotas/RS, de interesse da Compa Distribuição de Energia Elétrica - CEEE-D.
50500.108315/2020-93	ECOSUL - Concessionária de Rodovias do Sul S/A	PIT - Implantação de acesso na faixa de domínio da BR- 116/RS, localizado no km 516+400m Jonatas Kvieskas, no município de Pelotas/RS.
50500.114861/2023-14	ECOSUL - Concessionária de Rodovias do Sul S/A	Implantação de rede de energia elétrica por meio de ocupação longitudinal na faixa de dor BR-116/RS, entre o km 547+900m ao km 550+300m, sentido Sul, no município de Capão interesse da CEEE-D Grupo Equatorial.
50500.132326/2023-37	ECOSUL - Concessionária de Rodovias do Sul S/A	Implantação longitudinal de rede de energia elétrica na faixa de domínio da Rodovia BR-11 480+964m e o km 481+148m, sentido sul, no município de Turuçu/RS, de interesse da Comp Distribuição de Energia Elétrica - CEEE-D.
50500.144405/2022-18	ECOSUL - Concessionária de Rodovias do Sul S/A	PIT - Implantação de rede de energia elétrica por meio de travessia aérea na faixa de domín 116/RS, junto ao km 440+560, no município de Cristal/RS, de interesse de Neoenergia La Transmissão de Energia S.A.
50500.144419/2022-23	ECOSUL - Concessionária de Rodovias do Sul S/A	PIT - Implantação de rede de energia elétrica por meio de travessia aérea na faixa de domín 116/RS, junto ao km 527+640, no município de Pelotas/RS, de interesse de Neoenergia L Transmissão de Energia S.A.
50500.145699/2023-78	ECOSUL - Concessionária de Rodovias do Sul S/A	Implantação de ocupação transversal de rede de energia elétrica, na faixa de domínio da Ro entre o trecho do km 618+640m, em ambos os sentidos, no município de Arroio Grande/RS CEEE-D Grupo Equatorial.
50500.151438/2022-14	ECOSUL - Concessionária de Rodovias do Sul S/A	PIT - Solicitação de autorização para implantação de placas publicitárias na faixa de domíni 392/RS, entre o km 123+150 e o km 123+400, sentido Sul, no município de Canguçu/RS, de Santa Lúcia Comércio de Combustíveis LTDA.
50500.194016.2023-14	ECOSUL - Concessionária de Rodovias do Sul S/A	Implantação de rede de fibra óptica na faixa de domínio, por meio de ocupação subterrânea km 657+278m ao km 657+933m, da Rodovia BR-116/RS, no município de Jaraguão/RS, de int
50500.194031/2023-54	ECOSUL - Concessionária de Rodovias do Sul S/A	Implantação de rede de distribuição de energia elétrica na faixa de domínio, por meio longitudinal localizada entre o km 497+240m ao km 497+940m, da Rodovia BR-116/RS, s município de Pelotas/RS, de interesse da Companhia Estadual Distribuição de Energia Elét
50500.213073/2022-11	ECOSUL - Concessionária de Rodovias do Sul S/A	PIT - Implantação de rede de abastecimento de água por meio de travessia subterrânea na fa Rodovia Deputado Wilson Mattos Branco BR-392/RS, junto ao km 18+506, no município de I interesse de Companhia Rio-grandense de Saneamento - CORSAN.
50500.266893/2022-13	ECOSUL - Concessionária de Rodovias do Sul S/A	Solicitação de autorização para implantação de travessia de rede de energia elétrica aérea, n da rodovia BR-050/MG, localizada no km 012+695m, no município de Uberlândia/MG, de in Distribuição S/A.
50500.272545/2023-58	ECOSUL - Concessionária de Rodovias do Sul S/A	Implantação de rede de energia elétrica entre o km 046+232m e o km 046+320m na rodo município de Rio Grande/RS, de interesse de Companhia Estadual Distribuição de Energia Grupo Equatorial).
50500.275121/2023-45	ECOSUL - Concessionária de Rodovias do Sul S/A	Implantação de rede de energia elétrica entre o km 113+690m e o km 113+760m, sentido S 392/RS, no município de Canguçu/RS, de interesse de Companhia Estadual Distribuição de (CEEE-D Grupo Equatorial).
50500.289659/2023-37	ECOSUL - Concessionária de Rodovias do Sul S/A	Implantação de rede de energia elétrica entre o km 083+080m e o km 083+150m da rodov município de Pelotas/RS, de interesse de Companhia Estadual Distribuição de Energia Elétri Equatorial).
50500.300441/2023-41	ECOSUL - Concessionária de Rodovias do Sul S/A	PIT - Implantação de travessia por rede de energia elétrica no km 467+097m da rodovia BR- de São Lourenço do Sul/RS, de interesse da CEEE-D Grupo Equatorial.
50500.300760/2023-56	ECOSUL - Concessionária de Rodovias do Sul S/A	Readequação de ocupação transversal de rede de energia elétrica na faixa de domínio da Ro no km 619+213m, município de Arroio Grande/RS, de interesse de CEEE D Equatoria
50500.300766/2023-23	ECOSUL - Concessionária de Rodovias do Sul S/A	PIT - Implantação de rede de energia elétrica longitudinal entre o km 513+340m e o km 513 BR-116/RS, município de Pelotas/RS, de interesse da CEEE-D Grupo Equatori

O PRESENTE DOCUMENTO É PARTE INTEGRANTE DA CERTIDÃO DE ACERVO TÉCNICO EXPEDIDA PELO CREA-SP.
CAT No: 2620250009843 - 06/06/2025 10:03:46 - Autenticação Digital: 0nx1GzAFJCCFC5UyUK1AnC10n5GC50ag.

PROCESSO	CONCESSIONÁRIA	ASSUNTO
50500.302899/2023-34	ECOSUL - Concessionária de Rodovias do Sul S/A	Readequação de ocupação de rede de energia elétrica na faixa de domínio da Rodovia BR 147+440m, município de Canguçu/RS, de interesse de CEEE D Equatorial Ener
50500.302911/2023-19	ECOSUL - Concessionária de Rodovias do Sul S/A	Implantação de rede de energia elétrica entre o km 079+270m e o km 079+300m da Rodov munícipio de Pelotas/RS, de interesse de CEEE D Equatorial Energia.
50500.324260/2023-18	ECOSUL - Concessionária de Rodovias do Sul S/A	Readequação de ocupação longitudinal por rede de distribuição de energia elétrica entre o km 040+410m, sentido norte, da Rodovia BR-392/RS, no município de Rio Grande/RS, de inte Companhia Estadual de Distribuição de Energia Elétrica (CEEE-D - Grupo Equato
50500.324277/2023-67	ECOSUL - Concessionária de Rodovias do Sul S/A	Implantação ocupação longitudinal por rede de energia elétrica entre o km 045+735m e o sentido sul, da Rodovia BR-392/RS, no município de Rio Grande/RS, de interesse da Compa Distribuição de Energia Elétrica (CEEE-D - Grupo Equatorial).
50500.324290/2023-16	ECOSUL - Concessionária de Rodovias do Sul S/A	Implantação de ocupação pontual de rede de energia elétrica no km 042+640m da Rodovi município de Rio Grande/RS, de interesse da Companhia Estadual de Distribuição de Energia Grupo Equatorial).
50500.325863/2023-29	ECOSUL - Concessionária de Rodovias do Sul S/A	Implantação de painel publicitário no km 437+150m, sentido sul, da Rodovia BR-364/MT, Várzea Grande/MT, de interesse do Escritório de Serviços Locais de Alcoólicos Anônimos e
50500.349922/2023-54	ECOSUL - Concessionária de Rodovias do Sul S/A	PIT - Implantação de rede de energia elétrica no km 451+110m, na rodovia BR-116/RS, m Lourenço do Sul/RS, de interesse da empresa CEEE-D Grupo Equatorial.
50500.355992/2023-41	ECOSUL - Concessionária de Rodovias do Sul S/A	PIT - Implantação de rede de fibra óptica no km 516+713m da rodovia BR-116/RS, município interesse da Osirnet Info Telecom Eireli.
50500.359823/2023-81	ECOSUL - Concessionária de Rodovias do Sul S/A	PIT - Implantação de rede de fibra óptica no km 072+330m, na rodovia BR-392/RS, municípic interesse da empresa Osirnet Info Telecom Eireli.
50500.359832/2023-71	ECOSUL - Concessionária de Rodovias do Sul S/A	PIT - Implantação de rede de energia elétrica entre o km 025+265m ao 026+390m, na rod município de Rio Grande/RS, de interesse da CEEE-D Grupo Equatorial.
50500.368728/2023-78	ECOSUL - Concessionária de Rodovias do Sul S/A	PIT - Implantação de painéis publicitários de LED situados no km 52+300m, localizados na fa BR-392/RS, no município de Rio Grande/RS, de interesse da empresa VEX Painéis
50500.368732/2023-36	ECOSUL - Concessionária de Rodovias do Sul S/A	PIT - Implantação de painéis publicitários no km 510+700m da rodovia BR-116/RS, municípic interesse de Vex Painéis LTDA.
50500.368738/2023-11	ECOSUL - Concessionária de Rodovias do Sul S/A	PIT - Implantação de rede de energia elétrica entre o trecho do km 464+900 ao km 466+48 116/RS, município de São Lourenço do Sul/RS, de interesse da CEEE-D Grupo Equ
50500.381609/2023-19	ECOSUL - Concessionária de Rodovias do Sul S/A	PIT - Readequação de de rede de energia elétrica entre o km 126+400m e o km 126+455m 392/RS, no município de Canguçu/RS, de interesse de Companhia Estadual Distribuição de CEEE-D
50500.381638/2023-72	ECOSUL - Concessionária de Rodovias do Sul S/A	PIT - Readequação de ocupação pontual por rede de energia elétrica no km 133+646m da rc no município de Canguçu/RS, de interesse de Companhia Estadual Distribuição de Energia E
50500.381656/2023-54	ECOSUL - Concessionária de Rodovias do Sul S/A	PIT - Readequação de travessia de rede de energia elétrica entre o km 076+190m ao km 076 BR-392/RS, município de Pelotas/RS, de interesse de Companhia Estadual Distribuição de E CEEE-D
50500.382294/2023-19	ECOSUL - Concessionária de Rodovias do Sul S/A	PIT - Readequação de rede de energia elétrica no km 655+175m, na rodovia BR-116/RS, Jaraguão/RS, de interesse de Companhia Estadual Distribuição de Energia Elétrica -
50500.382298/2023-05	ECOSUL - Concessionária de Rodovias do Sul S/A	PIT - Readequação de rede de energia elétrica entre o km 079+300m ao km 080+300m, na rc município de Pelotas/RS, de interesse de Companhia Estadual Distribuição de Energia Elé
50500.386153/2023-75	ECOSUL - Concessionária de Rodovias do Sul S/A	PIT - Implantação de rede de energia elétrica no km 530+220m, na rodovia BR-116/RS, Pelotas/RS, de interesse de Companhia Estadual Distribuição de Energia Elétrica –
50500.386158/2023-06	ECOSUL - Concessionária de Rodovias do Sul S/A	PIT - Implantação de rede de energia elétrica no km 529+650m, na rodovia BR-116/RS, Pelotas/RS, de interesse de Companhia Estadual Distribuição de Energia Elétrica –
50500.386166/2023-44	ECOSUL - Concessionária de Rodovias do Sul S/A	PIT - Readequação de travessia de rede de energia elétrica entre o km 528+664m ao km 528 BR-116/RS, município de Pelotas/RS, de interesse de Companhia Estadual Distribuição de E CEEE-D

O PRESENTE DOCUMENTO É PARTE INTEGRANTE DA CERTIDÃO DE ACERVO TÉCNICO EXPEDIDA PELO CREA-SP.
CAT No: 2620250009843 - 06/06/2025 10:03:46 - Autenticação Digital: 0nx1GzAFJCCFC5UyUK1AnC10n5GC50ag.

PROCESSO	CONCESSIONÁRIA	ASSUNTO
50500.387703/2023-73	ECOSUL - Concessionária de Rodovias do Sul S/A	PIT - Readequação de rede de energia elétrica entre o km 023+614m ao km 023+662m, na r município de Rio Grande/RS, de interesse de Companhia Estadual Distribuição de Energia E
50500.388290/2023-44	ECOSUL - Concessionária de Rodovias do Sul S/A	PIT - Readequação de rede de energia elétrica entre o km 528+623m e o km 528+860m da r no município de Pelotas/RS, de interesse de Companhia Estadual de Distribuição de Energia
50500.388294/2023-22	ECOSUL - Concessionária de Rodovias do Sul S/A	PIT - Readequação de rede de energia elétrica entre o km 483+530m e o km 485+788m da r no município de São Lourenço do Sul/RS, de interesse de Companhia Estadual Distribuição d – CEEE-D
50500.388298/2023-19	ECOSUL - Concessionária de Rodovias do Sul S/A	PIT - Readequação de rede de energia elétrica entre o km 022+655m e o km 022+705m da r no município de Rio Grande/RS, de interesse de Companhia Estadual Distribuição de Energia
50500.130513/2023-86	Concessionária Ecovias do Cerrado S.A.	Retificação da Decisão SUROD nº 375, de 23 de junho de 2023 - declaração de utilidade públ 365/MG, no Município de Ituiutaba/MG.
50500.196856/2022-22	Concessionária Ecovias do Cerrado S.A.	Levantamento Geral das Faixas de Domínio nas Rodovias Federais Concedid
50500.005446/2022-81	Concessionária Ecovias do Cerrado S.A.	Proposta de Declaração de Utilidade Pública complementar de áreas necessárias às obras d via marginal no km 112+500 ao 113+500 na Rodovia BR-364/GO, no Município de Cach
50500.005451/2022-94	Concessionária Ecovias do Cerrado S.A.	Proposta de Declaração de Utilidade Pública de áreas necessárias às obras de melhoria d 637+700, sentido Leste na Rodovia BR-365/MG, no Município de Uberlândia/
50500.005808/2022-34	Concessionária Ecovias do Cerrado S.A.	Proposta de Declaração de Utilidade Pública de áreas necessárias às obras de implantaçã Pesagem Fixo km 648+630m, sentido Leste na Rodovia BR-365/MG, no Município de Ub
50500.005813/2022-47	Concessionária Ecovias do Cerrado S.A.	Proposta de Declaração de Utilidade Pública de áreas necessárias às obras de implantaçã Pesagem Fixo km 107+980m, sentido Leste na Rodovia BR-364/GO, no Município de Cach
50500.005817/2022-25	Concessionária Ecovias do Cerrado S.A.	Proposta de Declaração de Utilidade Pública de áreas necessárias às obras de implantaçã Pesagem Fixo no km 010+950m, sentido Oeste na Rodovia BR-364/GO, no Município de
50500.005820/2022-49	Concessionária Ecovias do Cerrado S.A.	Proposta de Declaração de Utilidade Pública de áreas necessárias às obras de implantaçã Pesagem Fixo - localizado no km 641+950m, sentido Oeste na Rodovia BR-365/MG, no Uberlândia/MG.
50500.010985/2024-02	Concessionária Ecovias do Cerrado S.A.	PIT - Solicitação de autorização para implantação de cobertura em frente e a posto da Po Federal no km 191+300m da rodovia BR-364/GO, no município de Jataí/GO, de interesse d Jataí/GO.
50500.013854/2022-15	Concessionária Ecovias do Cerrado S.A.	PIT - Solicitação de retificação de autorização referente à ocupação por totem publicitário n no km 638+600 da BR-365/MG, no município de Uberlândia/MG, de interesse de Posto La
50500.015964/2024-75	Concessionária Ecovias do Cerrado S.A.	PIT - Implantação de placas de sinalização de advertência entre o km 641+000m e o km 678 BR-365/MG, nos municípios de Uberlândia/MG e Monte Alegre de Minas/MG, de interes Bioenergética Aroeira LTDA
50500.025161/2022-67	Concessionária Ecovias do Cerrado S.A.	Prestação de contas das desapropriações e desocupações na faixa de domínio, referente ao de 2022 - 3° ano concessão.
50500.031430/2023-13	Concessionária Ecovias do Cerrado S.A.	Solicitação de autorização para implantação de rede de esgoto sanitário na BR-365, por m subterrânea localizada no km 626+045, no município de Uberlândia/MG, de interesse da Pai Empreendimentos SPE Ltda.
50500.032591/2022-35	Concessionária Ecovias do Cerrado S.A.	Proposta de Georreferenciamento da Faixa de Domínio da Concessionária Ecovias do Cerrad 20,62 da BR-364/GO.
50500.044553/2021-44	Concessionária Ecovias do Cerrado S.A.	Prestação de Contas de Desapropriação - 2º Ano de Concessão.
50500.092105/2020-76	Concessionária Ecovias do Cerrado S.A.	Plano de Gestão da Faixa de Domínio - Item 3.1.6 do PER - Canteiro Central e Faixa d
50500.093198/2021-37	Concessionária Ecovias do Cerrado S.A.	Plano Nacional de Contagem de Tráfego – PNCT (uso e ocupação da faixa de dom
50500.103369/2021-43	Concessionária Ecovias do Cerrado S.A.	Proposta de Declaração de Utilidade Pública para desapropriação de área necessária à obr acesso - localizado no km 637+750 na Rodovia BR-365/MG, no Município de Uberlâ
50500.106023/2021-05	Concessionária Ecovias do Cerrado S.A.	Proposta de declaração de utilidade pública complementar de área necessária à obra de i retorno em nível - localizado no km 173+500m na rodovia BR-364/GO, no municípi

O PRESENTE DOCUMENTO É PARTE INTEGRANTE DA CERTIDÃO DE ACERVO TÉCNICO EXPEDIDA PELO CREA-SP.
CAT No: 2620250009843 - 06/06/2025 10:03:46 - Autenticação Digital: 0nx1GzAFJCCFC5UyUK1AnC10n5GC50ag.

PROCESSO	CONCESSIONÁRIA	ASSUNTO
50500.106775/2021-68	Concessionária Ecovias do Cerrado S.A.	Solicitação de autorização para implantação de rede de cabos de de fibra ótica sob a ro administrada pela Concessionária de Rodovia Sul-Matogrossense S.A., no km 242+266 ao kr Sul da rodovia BR-163/MS, no município de Dourados/MS, de interesse da Brasil Telecom Multimídia S.A.
50500.111166/2021-21	Concessionária Ecovias do Cerrado S.A.	Proposta de declaração de utilidade pública de áreas necessárias às obras de melhoria d localizado no km 751+000 da rodovia BR-365/MG, no município de Ituiutaba/
50500.111171/2021-33	Concessionária Ecovias do Cerrado S.A.	Proposta de declaração de utilidade pública de área necessária à obra de melhoria de acess km 647+380, na rodovia BR-365/MG, no município de Uberlândia/MG.
50500.116424/2021-65	Concessionária Ecovias do Cerrado S.A.	Proposta de declaração de utilidade pública de áreas necessárias às obras de implantação localizado no km 112+500 ao 113+500 na rodovia BR-364/GO, no município de Cachoe
50500.116427/2021-07	Concessionária Ecovias do Cerrado S.A.	Proposta de declaração de utilidade pública de áreas necessárias às obras de implantação localizado no km 755+640 ao 758+560 na rodovia BR-365/MG, no município de Ituiu
50500.116437/2021-34	Concessionária Ecovias do Cerrado S.A.	Proposta de declaração de utilidade pública de área necessária à obra de melhoria de acess km 626+650, na rodovia BR-365/MG, no município de Uberlândia/MG.
50500.116717/2020-61	Concessionária Ecovias do Cerrado S.A.	Prestação de Contas Laudos de Desapropriação - 1º Ano de Concessão.
50500.127356/2022-41	Concessionária Ecovias do Cerrado S.A.	PIT - Solicitação de autorização de implantação de travessia de rede de energia elétrica no l BR-365/MG, no município de Uberlândia/MG, de interesse da CEMIG Distribuiçã
50500.156609/2022-93	Concessionária Ecovias do Cerrado S.A.	PIT - Apresentação de projeto executivo para regularização de travessia de rede elétrica no BR-365/MG em Uberlândia/MG, de interesse da CEMIG Distribuição S.A.
50500.169086/2022-45	Concessionária Ecovias do Cerrado S.A.	PIT - Solicitação de autorização de implantação de travessia de rede elétrica no km 634+825 365/MG em Uberlândia/MG, de interesse da CEMIG Distribuição S.A.
50500.169894/2023-93	Concessionária Ecovias do Cerrado S.A.	Solicitação de autorização para regularização de acesso às margens da BR-365/MG, no km 6 leste, município de Monte Alegre de Minas/MG, de interesse da empresa Bioenergetica
50500.176175/2022-48	Concessionária Ecovias do Cerrado S.A.	Prestação de Contas de Desapropriação - 1º ao 3º Ano Concessão (19/01/2020 - 18/01/2023 Eco Vias do Cerrado.
50500.187709/2022-61	Concessionária Ecovias do Cerrado S.A.	Proposta de Declaração de Utilidade Pública das áreas necessárias às obras de implantação localizada no km 057+800 ao km 059+295, na Rodovia BR-364/GO, no Município de Cach
50500.187730/2022-67	Concessionária Ecovias do Cerrado S.A.	Proposta de Declaração de Utilidade Pública para desapropriação de áreas necessárias à ob de retorno em nível - localizado no km 861+300, sentido leste, na rodovia BR-365/MG, no M Vitória/MG.
50500.187758/2022-02	Concessionária Ecovias do Cerrado S.A.	Proposta de Declaração de Utilidade Pública das áreas necessárias às obras de implantação localizada no km 005+800 ao 009+300, sentido Oeste, na Rodovia BR-364/GO, no Município
50500.187778/2022-75	Concessionária Ecovias do Cerrado S.A.	Proposta de Declaração de Utilidade Pública para desapropriação de área necessária à obra retorno em nível, localizado no km 151+000m, sentido oeste, na rodovia BR-364/GO, no Jataí/GO.
50500.187787/2022-66	Concessionária Ecovias do Cerrado S.A.	Proposta de Declaração de Utilidade Pública para desapropriação de área necessária à obra retorno em nível - localizado no km 054+000m, sentido leste, na rodovia BR-364
50500.230675/2023-13	Concessionária Ecovias do Cerrado S.A.	Implantação de travessia subterrânea de rede de fibra óptica, no km 790+540m, na rodov município de Gurinhatã/MG, de interesse da Algar Telecom S/A.
50500.230683/2023-60	Concessionária Ecovias do Cerrado S.A.	Solicitação de autorização para regularização de acesso às margens da BR-365/MG, no km 6 leste, município de Monte Alegre de Minas/MG, de interesse da empresa Bioenergetica
50500.258919/2023-22	Concessionária Ecovias do Cerrado S.A.	Implantação de acesso na rodovia BR-365/MG, no km 642+510m, sentido leste, município d de interesse da Bestway Seeds do Brasil Beneficiamento de Sementes e Serviço
50500.267067/2023-64	Concessionária Ecovias do Cerrado S.A.	PIT - Implantação de painéis de LED nos submarinos das praças de pedágio no km 156+000 no município de Jataí/GO, no km 646+000m da BR-365/MG, no munícipio de Uberlândia 765+000m da BR-365/MG, no município de Ituiutaba/MG, de interesse de VEX Pain

O PRESENTE DOCUMENTO É PARTE INTEGRANTE DA CERTIDÃO DE ACERVO TÉCNICO EXPEDIDA PELO CREA-SP.
CAT No: 2620250009843 - 06/06/2025 10:03:46 - Autenticação Digital: 0nx1GzAFJCCFC5UyUK1AnC10n5GC50ag.

PROCESSO	CONCESSIONÁRIA	ASSUNTO
50500.291929/2023-70	Concessionária Ecovias do Cerrado S.A.	Solicitação de implantação de travessia de rede de energia elétrica no km 695+036m da Roc no município de Monte Alegre/MG, de interesse da CEMIG Distribuição S/A
50500.370745/2023-75	Concessionária Ecovias do Cerrado S.A.	PIT - Solicitação de autorização para implantação de estande de tiro e auditório junto à D localizada no km 631+000m da rodovia BR-365/MG, no município de Uberlândia/MG, d Superintendência da Polícia Rodoviária Federal de Minas Gerais.
50500.376688/2023-38	Concessionária Ecovias do Cerrado S.A.	PIT - Regularização de travessia de rede de energia elétrica no km 753+008m, na rodovia município de Ituiutaba/MG, de interesse de CEMIG Distribuição S/A.
50500.376690/2023-15	Concessionária Ecovias do Cerrado S.A.	PIT - Regularização de travessia de rede de energia elétrica no km 751+648m, na rodovia município de Ituiutaba/MG, de interesse de CEMIG Distribuição S/A.
50500.418158/2019-98	MS VIA – Concessionária de Rodovia Sul-Matogrossense S/A	Levantamento Geral das Faixas de Domínio na Rodovias Federais Concedida
50500.016972/2022-77	MS VIA – Concessionária de Rodovia Sul-Matogrossense S/A	Apuração de haveres e deveres do Contrato de Concessão de Concessão referente ao Edit (MSVIA).
50500.038396/2020-57	MS VIA – Concessionária de Rodovia Sul-Matogrossense S/A	Prestação de contas das desapropriações referente do 8º ano de concessão – Concessionária Matogrossense S.A.
50500.055415/2023-52	MS VIA – Concessionária de Rodovia Sul-Matogrossense S/A	Implantação de rede de distribuição de gás natural, por meio de ocupação transversal no km norte e sul, da Rodovia BR-163/MS, no Município de Campo Grande/MS, de interesse de Co do Estado de Mato Grosso do Sul - MSGÁS.
50500.061221/2022-13	MS VIA – Concessionária de Rodovia Sul-Matogrossense S/A	PIT - Ocupação Longitudinal Rede de Água - Mundo Novo/MS - km 19+910 ao km 20+170
50500.120554/2021-01	MS VIA – Concessionária de Rodovia Sul-Matogrossense S/A	Implantação de acesso sobre às margens da Rodovia BR-163/MS, no município de Itaqu 103+650m, Pista Sul, de interesse de Município de Itaquiraí/MS.
50500.126280/2022-36	MS VIA – Concessionária de Rodovia Sul-Matogrossense S/A	PIT - Ocupação transversal por rede de água tratada - Dourados/MS - km 280+390 da BR-16 de SANESUL - Empresa de Saneamento de Mato Grosso do Sul S.A.
50500.130672/2023-81	MS VIA – Concessionária de Rodovia Sul-Matogrossense S/A	PIT - Implantação da rede de energia elétrica, por meio de travessia na Rodovia BR-163/MS, 536+270m, pistas norte e sul, nos municípios de Rochedo e Bandeirantes/MS, de interes Energisa Mato Grosso do Sul - Distribuidora de Energia S.A.
50500.159727/2023-34	MS VIA – Concessionária de Rodovia Sul-Matogrossense S/A	PIT - Implantação de rede de energia elétrica, por meio de travessia aérea, localizada no km norte na BR-163/MS, no município de Dourados/MS, de interesse da ENERGISA Mato G Distribuidora S.A.
50500.192631/2022-05	MS VIA – Concessionária de Rodovia Sul-Matogrossense S/A	PIT - implantação de rede de distribuição de gás natural, sendo ocupação transversal na fai Rodovia BR-163/MS, no Km 490+424m, pista norte e sul, no Município de Campo Grande/M Companhia de gás do estado do mato grosso do sul - MSGÁS, pela Empresa Concessionária Matogrossense S.A. - MSVIA.
50500.203247/2023-18	MS VIA – Concessionária de Rodovia Sul-Matogrossense S/A	Implantação de rede de drenagem, sendo ocupação longitudinal e transversal na faixa de do BR-163/MS, no km 471+800m, pistas norte e sul, no Município de Campo Grande/MS, d Prefeitura Municipal de Campo Grande/MS, pela Empresa Concessionária de Rodovia Sul-Ma MSVIA.
50500.264187/2023-18	MS VIA – Concessionária de Rodovia Sul-Matogrossense S/A	Implantação de rede de fibra óptica no km 484+129m, sentidos sul e norte na rodovia B município de Campo Grande/MS, de interesse da empresa Sonda Infovia Digital do Estado d Transportes e Dados SPE S.A.
50500.176179/2022-26	Concessionária K-Infra Rodovia do Aço S/A	Prestação de Contas de Desapropriação - 13º ao 15º Ano Concessão (28/03/2020 - 29 Concessionária Rodovia do Aço - K-INFRA.
50500.418126/2019-92	Concessionária K-Infra Rodovia do Aço S/A	Levantamento Geral das Faixas de Domínio na Rodovias Federais Concedida
00550.008227/2019-95	Concessionária K-Infra Rodovia do Aço S/A	Solicitação de subsídios para manifestação da ANTT em juízo - pendência de registro de c
00773.007151/2019-66	Concessionária K-Infra Rodovia do Aço S/A	Processo Judicial 5000608-72.2018.4.02.5113, que diz respeito à desapropriação para fins d Trevo do bairro Ponte das Garças, entre os km 168+440 e o km 169+100 da RodoviaBR-393 Ubiraci Elias da Silva.
50500.026623/2024-25	Concessionária K-Infra Rodovia do Aço S/A	PIT - Regularização de acesso no km 127+640m da Rodovia BR-393/RJ, no município de S interesse de Adjaldina Pereira de Araújo.
50500.044291/2021-18	Concessionária K-Infra Rodovia do Aço S/A	Prestação de contas das desapropriações referente ao 14° ano concessão. (23/03/2021 -
50500.049326/2020-24	Concessionária K-Infra Rodovia do Aço S/A	Prestação de Contas de Desapropriação - Concessionária Rodovia do Aço - Declaração d
50500.054525/2022-16	Concessionária K-Infra Rodovia do Aço S/A	Prestação de Contas de Desapropriação - Concessionária Rodovia do Aço - Declaração de Ver

O PRESENTE DOCUMENTO É PARTE INTEGRANTE DA CERTIDÃO DE ACERVO TÉCNICO EXPEDIDA PELO CREA-SP.
CAT No: 2620250009843 - 06/06/2025 10:03:46 - Autenticação Digital: 0nx1GzAFJCCFC5UyUK1AnC10n5GC50ag.

PROCESSO	CONCESSIONÁRIA	ASSUNTO
50500.085035/2023-42	Concessionária K-Infra Rodovia do Aço S/A	Análise do Programa de Realocação de Ocupações.
50500.363412/2023-90	Concessionária K-Infra Rodovia do Aço S/A	Projeto de prolongamento da rede de drenagem no km 158+600m, pista sul, na rodovia BR- de Três Rios/RJ, de interesse da empresa GE CELMA LTDA.
50500.364913/2023-93	Concessionária K-Infra Rodovia do Aço S/A	PIT - Regularização de placa de publicidade no km 189+000m, pista sul, localizada às margen município de Paraíba do Sul/RJ, de interesse da empresa Inov Led Comunicação Vis
50500.370511/2023-28	Concessionária K-Infra Rodovia do Aço S/A	PIT - Regularização de rede de fibra óptica no km 178+250m, km 182+285m e km 201+940r 393/RJ, município de Paraíba do Sul/RJ, de interesse da empresa NCI Net Work Provedor d
50500.370653/2023-95	Concessionária K-Infra Rodovia do Aço S/A	PIT - Regularização de acesso no km 184+500m, pista sul, da Rodovia BR-393/RJ, no municí Sul/RJ, de interesse de Brasceras S.A. Indústria e Comércio.
50500.133427/2023-25	Concessionária K-Infra Rodovia do Aço S/A	Atendimento ao disposto no o Despacho SUROD (SEI 19480514), de 11/10/2023, o qual e análise técnica da GEENG, o Despacho AESPI (SEI nº 19374042) de 11/10/2023, pleito do D Reimont (PT/RJ) que, por meio do Ofício nº 348 (SEI nº 19306640), de 03/10/2023, que desapropriação de imóveis localizados no trevo da BR-393, no Município de Barra do Piraí/R execução de trevo em desnível. Ressalta-se que, o pleito decorre de reunião ocorrida na ANT
50500.043292/2022-26	VIA 040 – Concessionária BR-040 S/A	Projeto de Interesse de Terceiro - Solicitação para ocupação da faixa de domínio, da Rodovi interesse da empresa Vallourec Tubos do Brasil S.A., para implantação de placas de ac
50510.052752/2015-69	VIA 040 – Concessionária BR-040 S/A	Prestação de Contas - Desapropriação - Concessionária VIA040 - 1º Ano de Conc
50500.000766/2022-45	VIA 040 – Concessionária BR-040 S/A	PIT - Solicitação de Ocupação da Faixa de Domínio – Implantação transversal de rede de e localizada no km 625+860m, da Rodovia BR040/MG, no município de Conselheiro Lafaiete/ da empresa CEMIG Distribuição S/A.
50500.002192/2024-10	VIA 040 – Concessionária BR-040 S/A	PIT - Implantação de acesso no km 625+770m, pista norte, da Rodovia BR-040/MG, no Conselheiro Lafaiete/MG, de interesse de Francisco de Assis Carmo.
50500.002200/2024-10	VIA 040 – Concessionária BR-040 S/A	PIT - Implantação de rede de energia elétrica aérea no km 276+300m da rodovia BR-040/MG Três Marias/MG, de interesse da CEMIG Distribuição S.A.
50500.002212/2024-44	VIA 040 – Concessionária BR-040 S/A	PIT - Implantação de rede de energia elétrica aérea no km 361+019m da rodovia BR-040/MG Felixlândia/MG, de interesse da CEMIG Distribuição S.A.
50500.002223/2024-24	VIA 040 – Concessionária BR-040 S/A	PIT - Implantação de rede de energia elétrica aérea no km 340+043m da rodovia BR-040/MG Felixlândia/MG, de interesse da CEMIG Distribuição S.A.
50500.016977/2022-08	VIA 040 – Concessionária BR-040 S/A	Encerramento contratual - Análise das desapropriações no período da conces
50500.018032/2022-12	VIA 040 – Concessionária BR-040 S/A	Providenciar documentação para transferência de passarela, situada no Km 5+500m, da ro conforme procedimentos previstos na Resolução nº 1187/2005-ANTT, de 09/11/2005, bem de Fiscalização de Rodovias Federais Concedidas.
50500.019912/2020-44	VIA 040 – Concessionária BR-040 S/A	Levantamento Geral das Faixas de Domínio na Rodovias Federais Concedidas - BR-040/D 000+000 ao km 773+001
50500.024069/2024-41	VIA 040 – Concessionária BR-040 S/A	PIT - Implantação de rede de energia elétrica no km 621+890m da rodovia BR-040/MG, n Conselheiro Lafaiete/MG, de interesse da empresa CEMIG Distribuição S.A
50500.024074/2024-54	VIA 040 – Concessionária BR-040 S/A	PIT - Implantação de rede de energia elétrica no km 109+100m da rodovia BR-040/MG, mu Grande/MG, de interesse da empresa CEMIG Distribuição S.A.
50500.024085/2024-34	VIA 040 – Concessionária BR-040 S/A	PIT - Implantação de rede de energia elétrica entre o km 624+317m e o km 624+423m da ro no município de Conselheiro Lafaiete/MG, de interesse da empresa CEMIG Distribu
50500.024091/2024-91	VIA 040 – Concessionária BR-040 S/A	PIT - Implantação de rede de energia elétrica no km 624+337m da rodovia BR-040/MG, Conselheiro Lafaiete/MG, de interesse da empresa CEMIG Distribuição S.A
50500.034466/2021-89	VIA 040 – Concessionária BR-040 S/A	Esclarecimentos quanto ao pedido de desistência da ação de desapropriação da área perter Chão e Teto.
50500.039049/2022-11	VIA 040 – Concessionária BR-040 S/A	Relatório Genérico de Valores - Concessionária VIA 040 - Declaração de Veracid
50500.041892/2022-50	VIA 040 – Concessionária BR-040 S/A	Projeto de Interesse de Terceiro - Solicitação de regularização de acesso existente, localiz domínio, no km 518+500m, da Rodovia BR-040/MG, no município de Ribeirão das Neves/M empresa Construções e Empreendimentos Base Ltda.
50500.044293/2023-79	VIA 040 – Concessionária BR-040 S/A	Solicitação de implantação de placa de sinalização turística no km 473+100m da Rodovia interesse da empresa Rota das Grutas Peter Lund SPE LTDA.

O PRESENTE DOCUMENTO É PARTE INTEGRANTE DA CERTIDÃO DE ACERVO TÉCNICO EXPEDIDA PELO CREA-SP.
CAT No: 2620250009843 - 06/06/2025 10:03:46 - Autenticação Digital: 0nx1GzAFJCCFC5UyUK1AnC10n5GC50ag.

PROCESSO	CONCESSIONÁRIA	ASSUNTO
50500.045578/2022-46	VIA 040 – Concessionária BR-040 S/A	Projeto de Interesse de Terceiro - Readequação de acesso comercial no km 3+100 da Rodovia Mattos Branco - BR-392/RS, de interesse da empresa Granel Química Ltda.
50500.061797/2023-53	VIA 040 – Concessionária BR-040 S/A	Implantação de rede de energia elétrica às margens da Rodovia BR-040/MG, entre o km 4 424+649m, no município de Paraopeba/MG, de interesse de CEMIG Distribuiçã
50500.063970/2023-58	VIA 040 – Concessionária BR-040 S/A	Implantação de rede de distribuição de energia elétrica na faixa de domínio da Rodovia BR-0 de ocupação no km 176+084m, de interesse da empresa CEMIG Distribuição S.A., para no n Pinheiro/MG.
50500.064042/2023-19	VIA 040 – Concessionária BR-040 S/A	Implantação de rede de distribuição de energia elétrica na faixa de domínio da Rodovia BR-0 ocupação no km 133+000m, de interesse da empresa CEMIG Distribuição S.A., para atendim de João Pinheiro/MG.
50500.088938/2023-85	VIA 040 – Concessionária BR-040 S/A	Instalação de rede de distribuição aérea de energia elétrica no km 111+201m da BR-040/MG Lagoa Grande/MG de interesse da CEMIG Distribuição S.A.
50500.099745/2021-98	VIA 040 – Concessionária BR-040 S/A	PIT - Solicitação de regularização de ocupação longitudinal e transversal localizado entre o k Km 702+050 da rodovia BR-040/MG, de interesse da empresa Companhia de Gás de Minas
50500.109120/2023-11	VIA 040 – Concessionária BR-040 S/A	PIT - Implantação de cartazes de educação ambiental, na Praça de Pedágio 08, km 487+400 no município de Capim Branco/MG, de interesse da empresa Rota das Grutas Peter Lu
50500.109135/2023-71	VIA 040 – Concessionária BR-040 S/A	Implantação de rede de distribuição aérea de energia elétrica na faixa de domínio, por me longitudinal, localizada do km 758+453m ao km 758+721m, da Rodovia BR-040/MG, no mu da Câmara/MG, de interesse da CEMIG Distribuição S.A.
50500.109174/2023-79	VIA 040 – Concessionária BR-040 S/A	Instalação de rede de distribuição aérea de energia elétrica na Rodovia BR-040/MG, por m transversal, no km 200+949m, município de João Pinheiro/MG, de interesse de CEMIG D
50500.116175/2023-70	VIA 040 – Concessionária BR-040 S/A	Implantação de rede de distribuição aérea de energia elétrica na faixa de domínio, por me transversal e longitudinal, localizada do km 294+305m ao km 294+833m, da Rodovia BR município de Três Marias/MG, de interesse da empresa CEMIG Distribuição S
50500.116197/2023-30	VIA 040 – Concessionária BR-040 S/A	Implantação de rede de distribuição aérea de energia elétrica na faixa de domínio, por me transversal localizada no km 354+278m da Rodovia BR-040/MG, no município de Felixlândia da empresa CEMIG Distribuição S.A.
50500.116205/2023-48	VIA 040 – Concessionária BR-040 S/A	Implantação de rede de distribuição aérea de energia elétrica na faixa de domínio, por me transversal, localizada no km 006+622m, da Rodovia BR-040/MG, no município de Paracatu, da empresa CEMIG Distribuição S.A.
50500.116714/2023-71	VIA 040 – Concessionária BR-040 S/A	PIT - Implantação de via marginal e dispositivo em desnível no km 607+800m da rodovia B município de Congonhas/MG, de interesse da Prefeitura Municipal de Congon
50500.120227/2023-11	VIA 040 – Concessionária BR-040 S/A	Implantação de rede de esgoto na faixa de domínio, por meio de ocupação transversal, lo 611+700m, da Rodovia BR-040/MG, no município de Congonhas/MG, de interesse da empre Saneamento de Minas Gerais – COPASA.
50500.123309/2023-17	VIA 040 – Concessionária BR-040 S/A	Implantação de rede de distribuição aérea de energia elétrica na faixa de domínio, por me transversal localizada no km 457+120m da Rodovia BR-040/MG, no município de Caetan interesse da empresa CEMIG Distribuição S.A.
50500.132729/2022-03	VIA 040 – Concessionária BR-040 S/A	PIT - Solicitação de Implantação de acesso localizado no km 005+660m da rodovia BR-040/M Paracatu/MG de interesse da empresa Claro S.A.
50500.134468/2023-39	VIA 040 – Concessionária BR-040 S/A	Implantação de rede de esgoto na faixa de domínio, por meio de ocupação transversal, 746+863m, da Rodovia BR040/MG, no município de Santos Dumont/MG, de interesse da em de Saneamento de Minas Gerais – COPASA.
50500.134479/2023-19	VIA 040 – Concessionária BR-040 S/A	Implantação de rede de distribuição aérea de energia elétrica na faixa de domínio, por me transversal localizada no km 457+120m da Rodovia BR-040/MG, no município de Caetan interesse da empresa CEMIG Distribuição S.A.
50500.137807/2023-39	VIA 040 – Concessionária BR-040 S/A	PIT - Implantação de rede de esgoto na faixa de domínio, por meio de ocupação transvers 747+546m, da Rodovia BR040/MG, no município de Santos Dumont/MG, de interesse da em de Saneamento de Minas Gerais – COPASA.

O PRESENTE DOCUMENTO É PARTE INTEGRANTE DA CERTIDÃO DE ACERVO TÉCNICO EXPEDIDA PELO CREA-SP.
CAT No: 2620250009843 - 06/06/2025 10:03:46 - Autenticação Digital: 0nx1GzAFJCCFC5UyUK1AnC10n5GC50ag.

PROCESSO	CONCESSIONÁRIA	ASSUNTO
50500.137818/2023-19	VIA 040 – Concessionária BR-040 S/A	PIT - Implantação de rede de esgoto na faixa de domínio, por meio de ocupação transversal, 625+960m, da Rodovia BR040/MG, no município de Conselheiro Lafaiete/MG, de interes Companhia de Saneamento de Minas Gerais – COPASA.
50500.146489/2023-05	VIA 040 – Concessionária BR-040 S/A	PIT - Solicitação de autorização para ocupação da faixa de domínio, por meio de ocupaç subterrânea, no km 634+770m, da Rodovia BR-040/MG, no município de Conselheiro La interesse da empresa Companhia de Saneamento de Minas Gerais - COPAS/
50500.159043/2023-32	VIA 040 – Concessionária BR-040 S/A	Solicitação de autorização para ocupação da faixa de domínio, por meio de ocupação transv no km 279+061,57m da Rodovia BR-040/MG, no município de Três Marias/MG, de intere Companhia de Saneamento de Minas Gerais – COPASA.
50500.159067/2023-91	VIA 040 – Concessionária BR-040 S/A	Solicitação de autorização para ocupação da faixa de domínio, por meio de ocupação transv no km 281+222m, da Rodovia BR0-40/MG, no município de Três Marias/MG, de interess Companhia de Saneamento de Minas Gerais – COPASA.
50500.164220/2023-01	VIA 040 – Concessionária BR-040 S/A	Solicitação de autorização para ocupação da faixa de domínio, por meio de ocupação transv no km 144+254m da Rodovia BR040/MG, no município de João Pinheiro/MG, de interes Companhia de Saneamento de Minas Gerais – COPASA.
50500.169873/2023-78	VIA 040 – Concessionária BR-040 S/A	Solicitação de instalação de rede de distribuição aérea de energia elétrica na faixa de domí ocupação transversal, localizada no km 305+024m, da Rodovia BR-040/MG, no município de de interesse da empresa CEMIG Distribuição S.A.
50500.169919/2023-59	VIA 040 – Concessionária BR-040 S/A	Solicitação de retificação da Decisão SUROD nº 400, de 21 de julho de 2023, referente a EN LTDA., na rodovia BR-040/MG, no Município de Matozinhos/MG
50500.183566/2022-19	VIA 040 – Concessionária BR-040 S/A	PIT - Solicitação de ocupação da Faixa de Domínio, por meio de implantação de rede telecomunicação, localizada no km 631+127m, da Rodovia BR-040/MG, no município de Lafaiete/MG, de interesse de American Tower do Brasil-Comunicação Multimídia
50500.184876/2022-51	VIA 040 – Concessionária BR-040 S/A	PIT - Solicitação para implantação de placas de indicação às margens da Rodovia BR-040/I 470+487 e o km 474+574, no município de Sete Lagoas/MG de interesse da empresa Shopp
50500.191238/2023-77	VIA 040 – Concessionária BR-040 S/A	Implantação de rede de distribuição aérea de energia elétrica na faixa de domínio, por me transversal, localizada no km 140+268m, da Rodovia BR-040/MG, no município de João P interesse da empresa CEMIG Distribuição S.A.
50500.201375/2022-46	VIA 040 – Concessionária BR-040 S/A	PIT - Solicitação de ocupação transversal subterrânea na faixa de domínio, localizada no kr Rodovia BR-040/MG, no município de Ribeirão das Neves/MG, de interesse da empresa Te Ltda.
50500.201396/2022-61	VIA 040 – Concessionária BR-040 S/A	PIT - Implantação de rede de fibra óptica na Faixa de Domínio, por meio de ocupação transve Km 507+388m da Rodovia BR-040/MG, no município de Ribeirão das Neves/MG, de intere Telefônica – Vivo LTDA.
50500.208026/2022-55	VIA 040 – Concessionária BR-040 S/A	PIT - Solicitação de instalação de rede de distribuição aérea de energia na faixa de domín ocupação transversal, localizada no km 443+400m, da Rodovia BR-040/MG, no município d de interesse da empresa CEMIG Distribuição S.A.
50500.208064/2022-16	VIA 040 – Concessionária BR-040 S/A	PIT - Solicitação de instalação de rede de distribuição aérea de energia na faixa de domín ocupação transversal, localizada no km 445+850m, da Rodovia BR-040/MG, no município d de interesse da empresa CEMIG Distribuição S/A.
50500.214003/2023-61	VIA 040 – Concessionária BR-040 S/A	Implantação de rede de distribuição aérea de energia elétrica na faixa de domínio, por me longitudinal e transversal, localizada entre o km 657+659m e o km 657+703m, da Rodovia município de Carandaí/MG, de interesse da empresa CEMIG Distribuição S.A
50500.214021/2023-42	VIA 040 – Concessionária BR-040 S/A	Implantação de rede de distribuição aérea de energia elétrica na faixa de domínio, por me transversal, localizada no km 520+705m, da Rodovia BR-040/MG, no município de Contagem da empresa CEMIG Distribuição S.A.
50500.234784/2023-18	VIA 040 – Concessionária BR-040 S/A	PIT - Solicitação de regularização de acesso na faixa de domínio, localizado no km 610+390m Rodovia BR-040/MG, no município de Congonhas/MG, de interesse da empresa R.S.E Tra
50500.244380/2023-24	VIA 040 – Concessionária BR-040 S/A	PIT - Solicitação de instalação de rede de distribuição aérea de energia elétrica na faixa de d de ocupação longitudinal, localizada do km 472+426m ao km 472+482m, da Rodovia BR município de Sete Lagoas/MG, de interesse da empresa CEMIG Distribuição S

O PRESENTE DOCUMENTO É PARTE INTEGRANTE DA CERTIDÃO DE ACERVO TÉCNICO EXPEDIDA PELO CREA-SP.
CAT No: 2620250009843 - 06/06/2025 10:03:46 - Autenticação Digital: 0nx1GzAFJCCFC5UyUK1AnC10n5GC50ag.

PROCESSO	CONCESSIONÁRIA	ASSUNTO
50500.266406/2023-95	VIA 040 – Concessionária BR-040 S/A	PIT - Solicitação de implantação de rede de distribuição de energia elétrica na faixa de dom ocupação transversal aérea no km 006+490m da Rodovia BR-040/MG, no município de Pa interesse da empresa Central Fotovoltaica Boa Sorte 1 SPE Ltda.
50500.266435/2023-57	VIA 040 – Concessionária BR-040 S/A	PIT - Solicitação de instalação de rede de distribuição aérea de energia elétrica na faixa de d de ocupação transversal, localizada no km 004+760m da Rodovia BR-040/MG, no município de interesse da empresa Central Fotovoltaica Boa Sorte 1 SPE LTDA.
50500.270931/2022-24	VIA 040 – Concessionária BR-040 S/A	Solicitação de regularização de acesso na faixa de domínio, localizado no km 599+850, pista s 040/MG, no município de Ouro Preto/MG, de interesse da empresa Ferro+ Minera
50500.275169/2023-53	VIA 040 – Concessionária BR-040 S/A	Solicitação de regularização de acesso no km 562+500m, sentido Sul, da Rodovia BR-040/MG Nova Lima/MG, de interesse de Vallourec Tubos do Brasil Ltda. – Unidade Miner
50500.275186/2023-91	VIA 040 – Concessionária BR-040 S/A	PIT - Implantação de rede de energia elétrica entre o km 293+948m e o km 294+305m da ro no município de Três Marias/MG, de interesse de CEMIG Distribuição S.A.
50500.277982/2023-68	VIA 040 – Concessionária BR-040 S/A	Regularização de acesso no km 658+400m, sentido norte, da BR-040/MG, município de Ca interesse da Cimento Tupi S/A.
50500.277985/2023-00	VIA 040 – Concessionária BR-040 S/A	PIT - Implantação de rede de energia elétrica no km 111+280m da rodovia BR-040/MG, mu Grande/MG, de interesse de CEMIG Distribuição S.A.
50500.289070/2023-39	VIA 040 – Concessionária BR-040 S/A	PIT - Implantação de passarela no km 611+424m da rodovia BR-040/MG, município de Con interesse da empresa Supermercados BH Comércio de Alimentos S.A.
50500.289223/2023-48	VIA 040 – Concessionária BR-040 S/A	PIT - Regularização de acesso no km 601+580m, sentido sul, da BR-040/MG, no município de de interesse da Prefeitura Municipal de Congonhas.
50500.289277/2023-11	VIA 040 – Concessionária BR-040 S/A	PIT - Implantação de acesso no km 506+600m da Rodovia BR-040/MG, no município de Neves/MG, de interesse da empresa Mart Minas - Atacadão e Varejo.
50500.289306/2023-37	VIA 040 – Concessionária BR-040 S/A	Implantação de acesso no km 611+600m da Rodovia BR-040/MG, no município de Cong interesse da empresa Supermercados BH Comércio de Alimentos S.A.
50500.292518/2022-11	VIA 040 – Concessionária BR-040 S/A	Solicitação de regularização de acesso na faixa de domínio, localizado no km 645+330m, pis BR-040/MG, no município de Cristiano Otoni/MG, de interesse de Diego Eustaquio
50500.292530/2022-25	VIA 040 – Concessionária BR-040 S/A	Implantação de placas de publicidade nas passarelas localizadas no km 533+000m e no km cancelas das 11 praças de pedágio da Rodovia BR-040/GO/MG, de interesse da Associação Proprietários de Veículos de Pará de Minas e Região com Multiplosplanos - MULTIPLAN em Concessionária.
50500.292537/2022-47	VIA 040 – Concessionária BR-040 S/A	Solicitação de implantação de travessia de rede de energia elétrica aérea, na Rodovia BR- 465+087m, no município de Sete Lagoas/MG, de interesse da CEMIG Distribuiçã
50500.293578/2022-51	VIA 040 – Concessionária BR-040 S/A	Encaminhamento de projeto de implantação de iluminação pública na faixa de domínio d 040/MG, entre o km 516+000m e o km 519+000m, no Município de Ribeirão das Neves/MG Concessionária de Infraestrutura de Iluminação Pública SPE.
50500.294765/2023-32	VIA 040 – Concessionária BR-040 S/A	PIT - Solicitação de regularização de acesso no retorno em nível localizado no km 574+700m 040/MG, no município de Itabirito/MG, de interesse da empresa GERDAU.
50500.294790/2023-16	VIA 040 – Concessionária BR-040 S/A	Implantação de acesso no km 585+000m da rodovia BR-040/MG, município de Itabirito/MG empresa GERDAU.
50500.298389/2022-74	VIA 040 – Concessionária BR-040 S/A	PIT - Solicitação de implantação de 11 (onze) placas indicativas de publicidade entre o km 5 557+700m, da Rodovia BR-040/MG, de interesse da empresa Minas Máquinas
50500.309036/2023-98	VIA 040 – Concessionária BR-040 S/A	Implantação de rede de distribuição de energia elétrica na faixa de domínio, por meio de ocu localizada no km 279+905m da Rodovia BR-040/MG, no município de Três Marias/MG, d empresa CEMIG Distribuição S.A.
50500.310056/2023-10	VIA 040 – Concessionária BR-040 S/A	PIT - Implantação de dispositivo em desnível no km 2+300 da Rodovia BR-040/GO, no munic de Goiás/GO, de interesse da Prefeitura Municipal de Valparaíso de Goiás/G
50500.319171/2019-65	VIA 040 – Concessionária BR-040 S/A	Solicitação de retificação de Autorização de implantação de rede de fibra óptica, localiza 473+600m ao km 483+605m, pista norte, no município de Sete Lagoas/MG, da Rodovia BR- de erro material.

O PRESENTE DOCUMENTO É PARTE INTEGRANTE DA CERTIDÃO DE ACERVO TÉCNICO EXPEDIDA PELO CREA-SP.
CAT No: 2620250009843 - 06/06/2025 10:03:46 - Autenticação Digital: 0nx1GzAFJCCFC5UyUK1AnC10n5GC50ag.

PROCESSO	CONCESSIONÁRIA	ASSUNTO
50500.333415/2023-07	VIA 040 – Concessionária BR-040 S/A	PIT - Implantação de rede de distribuição aérea de energia elétrica na faixa de domínio, por transversal no km 614+615m da Rodovia BR-040/MG, no município de Congonhas/MG, empresa CEMIG Distribuição S.A.
50500.349151/2023-03	VIA 040 – Concessionária BR-040 S/A	PIT - Regularização de variante entre o Km 578+200m e o Km 581+330m, da Rodovia BR município de Itabirito/MG, de interesse da Gerdau Açominas S/A - Mina da Várzea
50500.350221/2023-68	VIA 040 – Concessionária BR-040 S/A	Implantação de rede de energia no km 614+598m da rodovia BR-040/MG, no município de C interesse da empresa CEMIG Distribuição S.A.
50500.360032/2023-01	VIA 040 – Concessionária BR-040 S/A	PIT - Implantação de rede de energia elétrica no km 649+581m da rodovia BR-040/MG, n Cristiano Otoni/MG, de interesse da empresa CEMIG Distribuição S.A.
50500.360036/2023-81	VIA 040 – Concessionária BR-040 S/A	PIT - Implantação de rede óptica por meio de ocupação transversal no km 535+112m da roc município de Belo Horizonte/MG, de interesse da empresa American Tower Comunicação M
50500.133427/2023-25	VIA 040 – Concessionária BR-040 S/A	Atendimento ao disposto ao disposto no Ofício nº 172515/2023/COENGE-CAF-MG/SRE-MG (SEI nº 19107 17/08/2023, no qual o DNIT/MG informa acerca da Ação de U 5000540-69.2021.8.13.0363, ajuizada por Maria Aparecida imóvel localizado na Fazenda Oliveira, João Pinheiro/
50500.133427/2023-25	VIA 040 – Concessionária BR-040 S/A	Atendimento ao Despacho SUROD (SEI 18172371), de 14/08/2023, que restituiu os presen Gerência, para que haja resposta conclusiva à Carta OF.GCC.00166.2023, de 22/5/2023 (SEI cada ponto das dúvidas suscitadas que envolvem o tema faixa de domínio, bem como, ori Gerência encaminhe as documentações para o setor específico do Departamento Nacional de Transportes (DNIT) e realizar as respectivas reuniões de alinhamento que se fizerem nece assunto em pauta.
50500.199074/2022-45	VIA COSTEIRA - Concessionária Catarinense de Rodovias S/A.	Levantamento Geral das Faixas de Domínio nas Rodovias Federais Concedid
50500.302995/2023-82	VIA COSTEIRA - Concessionária Catarinense de Rodovias S/A.	Proposta de Declaração de Utilidade Pública de áreas necessárias às obras de implantação nível (retorno), Sentido Norte, localizado no km 278+500m, na rodovia BR-101/SC, no Imbituba/SC.
00459.057123/2023-39	VIA COSTEIRA - Concessionária Catarinense de Rodovias S/A.	Atendimento ao disposto no E-mail CIPRO (SEI 20572490), de 30/11/2023, no qual consta m DE FORÇA EXECUTÓRIA n. 00012/2023/NAT GE REG/EFIN1/PGF/AGU (SEI nº 20554587, fl. 1 Decisão Judicial emitida nos autos da ação proposta por Borges e Borges Comercio de Deriv LTDA em face de Saint-gobain Do Brasil Produtos Industriais e Para Construcao LTDA, objetiv a demolição de construção realizada, em acesso de propriedade marginais à rodovia fede trecho sob responsabilidade da concessionária CONCEBRA.
50500.006570/2022-64	VIA COSTEIRA - Concessionária Catarinense de Rodovias S/A.	Proposta de Declaração de Utilidade Pública de áreas necessárias às obras de melhoria d 286+000 - Pista Norte na Rodovia BR-101/SC, no município de Imbituba/SC
50500.006586/2022-77	VIA COSTEIRA - Concessionária Catarinense de Rodovias S/A.	Proposta de Declaração de Utilidade Pública de áreas necessárias às obras de melhoria d 271+300 - Pista Norte na Rodovia BR-101/SC, no município de Imbituba/SC
50500.006588/2022-66	VIA COSTEIRA - Concessionária Catarinense de Rodovias S/A.	Proposta de Declaração de Utilidade Pública de áreas necessárias às obras de implantação d com Baia no Km 265+050 na Rodovia BR-101/SC, no município de Paulo Lopes
50500.007043/2022-77	VIA COSTEIRA - Concessionária Catarinense de Rodovias S/A.	Proposta de Declaração de Utilidade Pública de áreas necessárias às obras de implantação d Km 329+500 ao 330+700 na Rodovia BR-101/SC, no município de Capivari de Bai
50500.007590/2024-14	VIA COSTEIRA - Concessionária Catarinense de Rodovias S/A.	PIT - Implantação de painéis publicitários no km 298+660m, na rodovia BR-101/SC, municíp de interesse de Imobitarget Comunicação Visual
50500.007604/2024-08	VIA COSTEIRA - Concessionária Catarinense de Rodovias S/A.	PIT - Implantação de painéis publicitários no km 344+700m, na rodovia BR-101/SC, municíp de interesse de Imobitarget Comunicação Visual
50500.007622/2024-81	VIA COSTEIRA - Concessionária Catarinense de Rodovias S/A.	PIT - Implantação de painéis publicitários no km 404+550m, na rodovia BR-101/SC, m Araranguá/SC, de interesse de Imobitarget Comunicação Visual

O PRESENTE DOCUMENTO É PARTE INTEGRANTE DA CERTIDÃO DE ACERVO TÉCNICO EXPEDIDA PELO CREA-SP.
CAT No: 2620250009843 - 06/06/2025 10:03:46 - Autenticação Digital: 0nx1GzAFJCCFC5UyUK1AnC10n5GC50ag.

PROCESSO	CONCESSIONÁRIA	ASSUNTO
50500.007632/2024-17	VIA COSTEIRA - Concessionária Catarinense de Rodovias S/A.	PIT - Implantação de painéis publicitários no km 457+530m, na rodovia BR-101/SC, municíp Sul/SC, de interesse de Imobitarget Comunicação Visual
50500.016965/2022-75	VIA COSTEIRA - Concessionária Catarinense de Rodovias S/A.	Proposta de Declaração de Utilidade Pública de áreas necessárias às obras de implantação d com Baia no Km 268+100 na Rodovia BR-101/SC, no município de Imbituba/
50500.016971/2022-22	VIA COSTEIRA - Concessionária Catarinense de Rodovias S/A.	Proposta de Declaração de Utilidade Pública de áreas necessárias às obras de melhoria d 287+700 - Pista Norte na Rodovia BR-101/SC, no município de Vila Nova/S
50500.016976/2022-55	VIA COSTEIRA - Concessionária Catarinense de Rodovias S/A.	Proposta de declaração de utilidade pública complementar de áreas necessárias às obras d dispositivo existente no km 358+650 da BR-101/SC, município de Sangão/S
50500.036366/2023-59	VIA COSTEIRA - Concessionária Catarinense de Rodovias S/A.	PIT - Implantação de dois totens em faixa de domínio, no km 054+000m, pista sul, e no km norte, na rodovia BR-381/SP, no município de Mairiporã/SP, de interesse de Prefeitura Munic
50500.044865/2023-10	VIA COSTEIRA - Concessionária Catarinense de Rodovias S/A.	Proposta de declaração de utilidade pública de áreas necessárias às obras de implantação d 342+500m, na Rodovia BR-101/SC, no município de Tubarão/SC
50500.047484/2021-21	VIA COSTEIRA - Concessionária Catarinense de Rodovias S/A.	Prestação de contas dos laudos de desapropriação, relativos ao 1º Ano de Concessão CCR-V questiona acerca do controle do registro dos imóveis das áreas desapropriad
50500.056495/2022-82	VIA COSTEIRA - Concessionária Catarinense de Rodovias S/A.	PIT - Apresentação de projeto de ocupação da faixa de domínio para implantação de rede de km 361+145m (sentido transversal) e entre o km 361+194 e o km 361+312 (sentido longitu BR-101/SC, de interesse da SCGÁS - CIA DE GÁS DE SANTA CATARINA.
50500.067410/2023-72	VIA COSTEIRA - Concessionária Catarinense de Rodovias S/A.	Proposta de declaração de utilidade pública complementar de áreas necessárias às obras d via marginal do km 286+600m ao km 286+050m, na BR-101/SC no município de Imb
50500.075796/2023-96	VIA COSTEIRA - Concessionária Catarinense de Rodovias S/A.	Proposta de declaração de utilidade pública de área necessária às obras de implantação de v 271+300m ao km 272+800m, na BR-101/SC no município de Imbituba/SC.
50500.076151/2023-71	VIA COSTEIRA - Concessionária Catarinense de Rodovias S/A.	Proposta de declaração de utilidade pública de áreas necessárias às obras de implantação de km 276+700m ao km 278+100m, na BR-101/SC no município de Imbituba/S
50500.076819/2023-80	VIA COSTEIRA - Concessionária Catarinense de Rodovias S/A.	Proposta de declaração de utilidade pública de áreas necessárias às obras de implantação de km 272+900m ao km 275+380m, na BR-101/SC no município de Imbituba/S
50500.105608/2022-81	VIA COSTEIRA - Concessionária Catarinense de Rodovias S/A.	PIT - Solicitação de autorização para implantação de equipamento de monitoramento para o Polícia Rodoviária Federal no km 450+335m da Rodovia BR-101/SC, no município de São Jo interesse de Consórcio Monitoramento SSCB.
50500.105633/2021-83	VIA COSTEIRA - Concessionária Catarinense de Rodovias S/A.	Proposta de declaração de utilidade pública de área necessária à obra de melhoria de acess Rodovia BR-101/SC, no município de Tubarão/SC.
50500.116673/2023-12	VIA COSTEIRA - Concessionária Catarinense de Rodovias S/A.	Proposta de declaração de utilidade pública de áreas necessárias às obras de Implantação Desnível - km 403 +680m, localizada na BR-101/SC, município de Maracajá/S
50500.117290/2021-08	VIA COSTEIRA - Concessionária Catarinense de Rodovias S/A.	Solicitação de autorização para implantação de acesso comercial, na faixa de domínio da Ro no Km 313+000, sentido norte, em Laguna/SC, de interesse da empresa Esser & Haidermann Bens Ltda, encaminhada pela Concessionária Catarinense de Rodovias S.A.
50500.129914/2022-11	VIA COSTEIRA - Concessionária Catarinense de Rodovias S/A.	Proposta de declaração de utilidade pública de área complementar necessária às obras de Passarela e Pontos de Ônibus no km 298+350m, na Rodovia BR-101/SC, no município d
50500.131807/2023-25	VIA COSTEIRA - Concessionária Catarinense de Rodovias S/A.	Proposta de declaração de utilidade pública de área necessária às obras de implantação de entre o km 329+900m e o km 332+550m, Pista Sul da BR-101/SC, no Município de Tu
50500.131877/2023-83	VIA COSTEIRA - Concessionária Catarinense de Rodovias S/A.	Proposta de declaração de utilidade pública de áreas necessárias às obras de implantação via o km 328+500m e o km 329+900m, Pista Sul da BR-101/SC, no Município Capivari de
50500.152014/2023-40	VIA COSTEIRA - Concessionária Catarinense de Rodovias S/A.	PIT - Implantação de adutora de água tratada na Rodovia BR-101/SC, do km 283+000m ao pistas norte e sul, município de Imbituba/SC, de interesse da Prefeitura Municipal de I
50500.285852/2022-18	VIA COSTEIRA - Concessionária Catarinense de Rodovias S/A.	Proposta de Declaração de Utilidade Pública de áreas necessárias às obras de rotatória em km 369+900m, na BR-101/SC no município de Içara/SC.

O PRESENTE DOCUMENTO É PARTE INTEGRANTE DA CERTIDÃO DE ACERVO TÉCNICO EXPEDIDA PELO CREA-SP.
CAT No: 2620250009843 - 06/06/2025 10:03:46 - Autenticação Digital: 0nx1GzAFJCCFC5UyUK1AnC10n5GC50ag.

PROCESSO	CONCESSIONÁRIA	ASSUNTO
50500.294468/2023-97	VIA COSTEIRA - Concessionária Catarinense de Rodovias S/A.	Implantação de acesso comercial, localizado no km 434+850m, via marginal sul, da BR-101/ de Sombrio/SC, de interesse de Giassi Empreendimentos e Participações Ltd
50500.303080/2023-94	VIA COSTEIRA - Concessionária Catarinense de Rodovias S/A.	Proposta de declaração de utilidade pública de área necessária à obra de implantação de via Norte, localizado entre o km 288+600m e o km 289+250m, na rodovia BR-101/SC, no r Imbituba/SC.
50500.303090/2023-20	VIA COSTEIRA - Concessionária Catarinense de Rodovias S/A.	Proposta de declaração de utilidade pública de áreas necessárias às obras de áreas necess implantação de vias marginais, Sentido Sul, localizado entre o km 279+100m e o km 282+200 101/SC, no município de Imbituba/SC.
50500.321958/2023-73	VIA COSTEIRA - Concessionária Catarinense de Rodovias S/A.	Proposta de Declaração de Utilidade Pública de área necessária às obras de implantação d pista norte, localizada entre o km 278+800m e o km 282+000m, na rodovia BR-101/SC, n Imbituba/SC.
50500.321969/2023-53	VIA COSTEIRA - Concessionária Catarinense de Rodovias S/A.	Proposta de Declaração de Utilidade Pública para desapropriação de área necessária à obra rotatória em nível (retorno), localizada no km 364+500m da BR-101/SC, município de
50500.321979/2023-99	VIA COSTEIRA - Concessionária Catarinense de Rodovias S/A.	Proposta de declaração de utilidade pública de área necessária à obra de Implantação de v pista Sul, localizada entre o km 273+030m ao km 277+840m da BR-101/SC, município de Pa
50500.352151/2023-82	VIA COSTEIRA - Concessionária Catarinense de Rodovias S/A.	PIT - Implantação de rede de fibra óptica entre o km 245+120m e o km 464+170m, pistas rodovia BR-101/SC, entre os municípios de Paulo Lopes/SC e Passo de Torres/SC, de intere SAMM - Sociedade de Atividades em Multimídia LTDA.
50500.358577/2023-40	VIA COSTEIRA - Concessionária Catarinense de Rodovias S/A.	PIT - Implantação de rede de abastecimento de água entre o km 340+400m e o km 340+500 101/SC, município de Tubarão/SC, de interesse de Tubarão Saneamento S.A
50500.133427/2023-25	VIA COSTEIRA - Concessionária Catarinense de Rodovias S/A.	Atendimento ao E-mail da Coordenação de Instrução Processual (CIPRO), SEI 17628991, at encaminhado o Ofício nº 946/2023 (17626156), por meio do qual o MPF solicita manifestaçã do encravamento dos terrenos lindeiros à praça de pedágio instalada no citado trecho da Tubarão/SC, no KM 344,700.
50500.145582/2022-11	VIASUL - Concessionária das Rodovias Integradas do Sul S/A	Proposta de DUP Complementar - Interconexão Tipo Diamante km 39+720 da BR-101/RS - M Forquilhas/RS.
50500.176191/2022-31	VIASUL - Concessionária das Rodovias Integradas do Sul S/A	Desapropriações 4º ano de concessão (5º revisão ordinária da Concessionária das Rodovias S.A. - ViaSul).
50500.239762/2022-55	VIASUL - Concessionária das Rodovias Integradas do Sul S/A	Proposta de declaração de utilidade pública de áreas necessárias às obras de melhoria de ac localizado na BR-101/RS, Torres/RS.
50500.003546/2024-35	VIASUL - Concessionária das Rodovias Integradas do Sul S/A	PIT - Implantação de rede de energia elétrica no km 030+980m da rodovia BR-290/RS, no m Antônio da Patrulha/RS, de interesse da empresa Pampa Transmissão de Energi
50500.003589/2024-11	VIASUL - Concessionária das Rodovias Integradas do Sul S/A	PIT - Implantação de rede de energia elétrica no km 425+167m, na rodovia BR-386/RS, Montenegro/RS, de interesse da empresa Pampa Transmissão de Energia S.A
50500.004852/2024-99	VIASUL - Concessionária das Rodovias Integradas do Sul S/A	PIT - Implantação de painéis publicitários no km 019+470m, na rodovia BR-290/RS, muni Antônio da Patrulha/RS, de interesse de Imobitarget Comunicação Visual
50500.004857/2024-11	VIASUL - Concessionária das Rodovias Integradas do Sul S/A	PIT - Implantação de painéis publicitários no km 035+380m, na rodovia BR-101/RS, mun Cachoeiras/RS, de interesse de Imobitarget Comunicação Visual.
50500.004862/2024-24	VIASUL - Concessionária das Rodovias Integradas do Sul S/A	PIT - Implantação de painéis publicitários no km 060+050m, na rodovia BR-290/RS, municíp de interesse de Imobitarget Comunicação Visual.
50500.004868/2024-00	VIASUL - Concessionária das Rodovias Integradas do Sul S/A	PIT - Implantação de painéis publicitários no km 202+710m, na rodovia BR-386/RS, muni Graeff/RS, de interesse de Imobitarget Comunicação Visual
50500.004877/2024-92	VIASUL - Concessionária das Rodovias Integradas do Sul S/A	PIT - Implantação de painéis publicitários no km 260+950m, na rodovia BR-386/RS, municí Xavier/RS, de interesse de Imobitarget Comunicação Visual
50500.004881/2024-51	VIASUL - Concessionária das Rodovias Integradas do Sul S/A	PIT - Implantação de painéis publicitários no km 374+440m, na rodovia BR-386/RS, municípi de interesse de Imobitarget Comunicação Visual
50500.004887/2024-28	VIASUL - Concessionária das Rodovias Integradas do Sul S/A	PIT - Implantação de painéis publicitários no km 427+650m, na rodovia BR-386/RS, m Montenegro/RS, de interesse de Imobitarget Comunicação Visual
50500.012430/2022-25	VIASUL - Concessionária das Rodovias Integradas do Sul S/A	Ocupação em Servidão Administrativa - Rodovia BR-290/RS - Esclarecimento de d
50500.020805/2022-21	VIASUL - Concessionária das Rodovias Integradas do Sul S/A	Instalação de fábrica de placas de sinalização, na faixa de domínio da rodovia, sob co Concessionária CCR ViaCosteira.
50500.025673/2020-61	VIASUL - Concessionária das Rodovias Integradas do Sul S/A	Levantamento Geral das Faixas de Domínio na Rodovias Federais Concedida

O PRESENTE DOCUMENTO É PARTE INTEGRANTE DA CERTIDÃO DE ACERVO TÉCNICO EXPEDIDA PELO CREA-SP.
CAT No: 2620250009843 - 06/06/2025 10:03:46 - Autenticação Digital: 0nx1GzAFJCCFC5UyUK1AnC10n5GC50ag.

PROCESSO	CONCESSIONÁRIA	ASSUNTO
50500.031285/2021-09	VIASUL - Concessionária das Rodovias Integradas do Sul S/A	Proposta de declaração de utilidade pública de áreas complementares necessárias às obras da interconexão parcial (parclo) existente localizada na BR-101/RS - Km 69+600m, C
50500.034561/2023-44	VIASUL - Concessionária das Rodovias Integradas do Sul S/A	PIT - Implantação de dois totens em faixa de domínio, no km 054+000m, pista sul, e no km norte, na rodovia BR-381/SP, no município de Mairiporã/SP, de interesse de Prefeitura Munic
50500.038704/2020-44	VIASUL - Concessionária das Rodovias Integradas do Sul S/A	Prestação de Contas de Desapropriação - 1º Ano de Concessão (02/2019 - 02/2020) - Con ViaSul.
50500.043292/2021-45	VIASUL - Concessionária das Rodovias Integradas do Sul S/A	Prestação de contas das desapropriações referente ao 2º ano de concessão
50500.060613/2023-38	VIASUL - Concessionária das Rodovias Integradas do Sul S/A	Declaração de Utilidade Pública complementar de áreas necessárias as obras de duplicaç 243+600m e km 269+200m na Rodovia BR386/RS, nos Municípios de Soledade/RS e Font
50500.062736/2021-41	VIASUL - Concessionária das Rodovias Integradas do Sul S/A	Proposta de declaração de utilidade pública complementar de áreas necessárias às obras d Passarela- BR-101/RS – km 085+730 - no município de Osório/RS.
50500.074021/2021-31	VIASUL - Concessionária das Rodovias Integradas do Sul S/A	Proposta de declaração de utilidade pública complementar para desapropriação de área ne de Faixa adicional - Inclusive obras de melhoramento - km 344+400 ao km 349+500 / km 351+200 em Lajeado/RS e Estrela/RS, da BR-386/RS.
50500.080772/2022-78	VIASUL - Concessionária das Rodovias Integradas do Sul S/A	Prestação de Contas das Desapropriações referente ao 3º ano de concessão - (Fevere Fevereiro/2022).
50500.096234/2021-14	VIASUL - Concessionária das Rodovias Integradas do Sul S/A	Proposta de declaração de utilidade pública de área complementar necessárias às obras de os km 325+400 e o km 345+800, no Município de Lajeado/RS, rodovia BR-386,
50500.103548/2023-42	VIASUL - Concessionária das Rodovias Integradas do Sul S/A	Implantação de totem de preços no km 429+700m, pista Norte da BR-386/RS, no municípi Rita/RS, de interesse de SIM Rede de Postos Ltda.
50500.105589/2022-92	VIASUL - Concessionária das Rodovias Integradas do Sul S/A	PIT - Solicitação de autorização para implantação de equipamentos de monitoramento para de Polícia Rodoviária Federal, no km 11+600m, no Município de Torres/RS, e km 71+750m, Osório/RS, da BR-101/RS, e km 01+300m da BR-290/RS, no município de Osório/RS, de inter Monitoramento SSCB.
50500.105598/2022-83	VIASUL - Concessionária das Rodovias Integradas do Sul S/A	PIT - Solicitação de autorização para implantação de equipamentos de monitoramento para de Polícia Rodoviária Federal no km 335+200 da Rodovia BR-386/RS, no município de Lajead de Consórcio Monitoramento SSCB.
50500.109987/2021-05	VIASUL - Concessionária das Rodovias Integradas do Sul S/A	Proposta de declaração de utilidade pública de áreas necessárias às obras de Interconexão ti localizada na BR-386, km 392+700m – Triunfo/RS.
50500.110420/2021-73	VIASUL - Concessionária das Rodovias Integradas do Sul S/A	Proposta de declaração de utilidade pública complementar de áreas necessárias às obras de interconexões parciais localizadas nas Rodovias BR-386/RS no Km 425+700m, BR-290/RS n nos municípios de Nova Santa Rita/RS e Porto Alegre/RS, respectivamente
50500.119524/2021-43	VIASUL - Concessionária das Rodovias Integradas do Sul S/A	Apresentação de projeto para regularização de acesso existente, residencial, localizado na R no km 028+012m, pista sul, no município de Cruzeiro/SP, de interesse do Sr. Maurílio
50500.139473/2022-57	VIASUL - Concessionária das Rodovias Integradas do Sul S/A	PIT - Solicitação de implantação do sistema de esgotamento sanitário por meio de ocupaçã transversal da faixa de domínio da Rodovia BR-290/RS, localizado entre os km 72+328m e o município de Gravataí/RS, de interesse da Companhia Riograndesnse de Saneamento
50500.145596/2022-27	VIASUL - Concessionária das Rodovias Integradas do Sul S/A	Proposta de DUP Complementar - Passarela km 410+300 da BR-386/RS
50500.145619/2022-01	VIASUL - Concessionária das Rodovias Integradas do Sul S/A	Proposta de Declaração de Utilidade Pública de áreas necessárias às obras de melhoria d 4+180, na BR-101/RS.
50500.159370/2023-94	VIASUL - Concessionária das Rodovias Integradas do Sul S/A	Autorização para revitalização e implantação de um estacionamento sob o viaduto na B 024+480m no município de Três Cachoeiras/RS, de interesse da Prefeitura Municipal de Trê
50500.340555/2023-23	VIASUL - Concessionária das Rodovias Integradas do Sul S/A	Proposta de declaração de utilidade pública de áreas necessárias às obras de implantação retorno, localizado no km 432+900m, na rodovia BR-386/RS, no município de Nova Sa
50500.340570/2023-71	VIASUL - Concessionária das Rodovias Integradas do Sul S/A	Proposta de declaração de utilidade pública de áreas necessárias às obras de implantação retorno, localizado no km 433+600m, na rodovia BR-386/RS, no município de Nova Sa
50500.340877/2023-72	VIASUL - Concessionária das Rodovias Integradas do Sul S/A	Proposta de declaração de utilidade pública de áreas necessárias às obras de duplicaçã 213+100m e o km 243+600m, na rodovia BR-386/RS.

O PRESENTE DOCUMENTO É PARTE INTEGRANTE DA CERTIDÃO DE ACERVO TÉCNICO EXPEDIDA PELO CREA-SP.
CAT No: 2620250009843 - 06/06/2025 10:03:46 - Autenticação Digital: 0nx1GzAFJCCFC5UyUK1AnC10n5GC50ag.

PROCESSO	CONCESSIONÁRIA	ASSUNTO
50500.353126/2023-16	VIASUL - Concessionária das Rodovias Integradas do Sul S/A	PIT - Implantação de rede de fibra óptca entre o km 035+052m e o km 035+123m da rodov município de Três Cachoeiras/RS, de interesse da empresa SAMM – Sociedade de Atividade LTDA.
50500.358777/2023-01	VIASUL - Concessionária das Rodovias Integradas do Sul S/A	PIT - Implantação de rede de fibra óptica entre o km 019+470m e o km 019+474m da rod município de Santo Antônio da Patrulha/RS, de interesse de SAMM – Sociedade de Atividad LTDA.
50500.360818/2023-11	VIASUL - Concessionária das Rodovias Integradas do Sul S/A	PIT - Regularização de rede de cabos de fibra óptica entre o km 343+350m e o km 340+000m da rodovia BR-386/RS, município de Lajeado/RS, de interesse da empresa Claro
50500.318416/2019-37	Nova Dutra - Concessionária da Rodovia Presidente Dutra	Apuração de Haveres e Deveres - Análise das desapropriações no período da con
00407.024614/2022-28	Nova Dutra - Concessionária da Rodovia Presidente Dutra	Solicitação de subsídios, para manifestação da ANTT em juízo - Processo Judicial nº 00769. (em trâmite no Tribunal de Justiça do Rio de Janeiro).
50500.012759/2023-77	Nova Dutra - Concessionária da Rodovia Presidente Dutra	Solicitação de subsídios para manifestação da ANTT em juízo - Valor cobrado pelo uso da fa Concessionária de Energia Elétrica
50500.133427/2023-25	Nova Dutra - Concessionária da Rodovia Presidente Dutra	Atendimento ao E-mail da Coordenação de Instrução Processual (CIPRO), SEI 17654474, no manifestação da Gerência de Engenharia Rodoviária (GEENG), na forma requerida no 00721/2023/ERFIN3EATE/ER-FIN-PRF3/PGF/AGU (17653285), da Procuradoria-Federal j
50500.054154/2023-53	ECO101 - Concessionária de Rodovias S/A	Implantação de rede de energia elétrica na faixa de domínio da Rodovia Santos Dumont, BR- de travessia no km 770+460m, no Município de Planalto/BA, de interesse da Companhia d Estado da Bahia - COELBA.
50500.021921/2023-48	Viabahia Concessionária de Rodovias S.A.	Implantação de rede de energia elétrica na faixa de domínio da Rodovia Santos Dumont, BR km 463+770m e o km 464+020m, no Município de Santo Estêvão/BA, de interesse da C Eletricidade do Estado da Bahia - COELBA.
50500.021997/2023-73	Via Brasil BR-163 Concessionária de Rodovias S/A.	Implantação de rede de energia elétrica na faixa de domínio da Rodovia Santos Dumont, BR- de travessia no km 770+460m, no Município de Planalto/BA, de interesse da Companhia d Estado da Bahia - COELBA.
50500.022383/2023-17	Via Brasil BR-163 Concessionária de Rodovias S/A.	Implantação de rede de transmissão de energia elétrica na faixa de domínio da Rodovia Er Filho, BR- 324/BA, entre o km 605+956m e o km 607+158m, no Município de Simões Filho/B Companhia de Eletricidade do Estado da Bahia - COELBA.
50500.048999/2022-29	Via Brasil BR-163 Concessionária de Rodovias S/A.	Implantação de travessia de rede de transmissão de energia elétrica, na faixa de domínio d Dumont BR-116 no km 018+880m, de interesse de COELBA - Companhia de Eletricidade do no Município de Vitória da Conquista/BA
50500.056867/2022-71	Via Brasil BR-163 Concessionária de Rodovias S/A.	PIT - Solicitação de autorização para regularização de ocupação da faixa de domínio através gasoduto no trecho entre o km 004+250m ao km 004+400m, da Rodovia BA-528, no n Salvador/BA, de interesse da COMPANHIA DE GÁS DA BAHIA - BAHIAGÁS.
50500.216026/2023-18	Via Brasil BR-163 Concessionária de Rodovias S/A.	PIT - Implantação de acesso da etapa 02 do Novo Terminal Intermodal de Passageiros de Me no trecho entre o km 616+000m e o km 617+250m, BR-324/BA, pista leste, município de Sal da Companhia de Desenvolvimento Urbano do Estado da Bahia - CONDER.
50500.228552/2023-12	Via Brasil BR-163 Concessionária de Rodovias S/A.	Readequação de acesso às margens da Rodovia BR-324/BA, trecho entre o km 521+500m e sentido Oeste, município de Feira de Santana/BA, de interesse da Rodobens Veículos Come
50500.256055/2022-23	Via Brasil BR-163 Concessionária de Rodovias S/A.	PIT - implantação de gasoduto na altura do km 612+700m, da Rodovia Engenheiro Vasco F município de Salvador/BA, de interesse da Companhia de Gás da Bahia - BAHIA
50500.334720/2023-16	Via Brasil BR-163 Concessionária de Rodovias S/A.	PIT - Implantação de gasoduto entre o km 536+000m e o km 537+000m da Rodovia BR-324, de Conceição do Jacuípe/BA, de interesse da Companhia de Gás da Bahia - BAHI
50500.360343/2023-62	Via Brasil BR-163 Concessionária de Rodovias S/A.	PIT - Implantação de gasoduto entre o km 669+700m e o km 674+400m, na rodovia BR-116, Jequié/BA, de interesse da Companhia de Gás da Bahia - BAHIAGÁS.
50500.133427/2023-25	Via Brasil BR-163 Concessionária de Rodovias S/A.	Solicitação de reavaliação de pagamento de indenização às famílias atingidas pela pretendid faixas de domínio das rodovias BR 324, BR 316, BA 526 e BA 528, mediante a repactuação d ViaBahia.

O PRESENTE DOCUMENTO É PARTE INTEGRANTE DA CERTIDÃO DE ACERVO TÉCNICO EXPEDIDA PELO CREA-SP.
CAT No: 2620250009843 - 06/06/2025 10:03:46 - Autenticação Digital: 0nx1GzAFJCCFC5UyUK1AnC10n5GC50ag.

Documento assinado eletronicamente por **GUILHERME THEO RODRIGUES DA ROCHA SAMPAIO**, **Diretor-Geral, em exercício**, em 22/05/2025, às 17:55, conforme horário oficial de Brasília, com fundamento no art. 21, inciso II, da Instrução Normativa nº 22/2023 da ANTT.

A autenticidade deste documento pode ser conferida no site http://sei.antt.gov.br/sei/controlador_externo.php?acao=documento_conferir&id_orgao_acesso_externo=0, informando o código verificador **32088097** e o código CRC **EE9B484C**.

Referência: Caso responda este Ofício, indicar expressamente o Processo nº 50500.017779/2025-04 SEI nº 32088097

O PRESENTE DOCUMENTO É PARTE INTEGRANTE DA CERTIDÃO DE ACERVO TÉCNICO EXPEDIDA PELO CREA-SP.
CAT No: 2620250009843 - 06/06/2025 10:03:46 - Autenticação Digital: 0nx1GzAFJCCFC5UyUK1AnC10n5GC50ag.

ITEM 05

Capacitação comprovada de realização de serviços de consultoriaem gerenciamento de riscos, baseados na metodologia COSO – TheComittee of Sponsoring Organizations of The Treadway Commission,INTOSAI - Organização Internacional de Entidades FiscalizadorasSuperiores ou ISO 31000:2009 da International Organization forStandardization (ISO).

DEPARTAMENTO NACIONAL DE INFRAESTRUTURA DE TRANSPORTES

ATESTADO DE CAPACIDADE TÉCNICA - " CONTRATO EM ANDAMENTO"

Declaramos, para os devidos fins, a requerimento da empresa **CONSÓRCIO ASSES** constituído pelas empresas **MODERA ENGENHARIA LTDA**, inscrita no CNPJ/MF sob o nº 28.256.567/0001-42, com sede na Av. Paulista, 1.159 – cj. 1013 – Bela Vista – CEP 01311-921, São Paulo/SP, líder do Consórcio, tendo como Representante Legal do Consórcio o Sr. Renato Barreto Rosolem; a empresa **LBR ENGENHARIA E CONSULTORIA LTDA** , inscrita no CNPJ/MF sob o nº 01.573.246/0001-15, com sede na Rua Augusta, 2840 – 1º andar- Cerqueira César, São Paulo/SP ; a empresa **SCB SERVIÇOS E CONSULTORIA EM BIM LTDA** , inscrita no CNPJ/MF sob o nº 22.642.758/0001-66, com sede no Setor Hoteleiro Sul Quadra 6 Conjunto A Bloco A, Sala 501 – Asa Sul, Brasília – DF e a empresa **GONENGE ENGENHARIA LTDA**, inscrita no CNPJ/MF sob o nº 49.741.386/0001-81, com sede em St Sgan Quadra 601, conjunto H, Piso T, Sala nº 8, Parte A – Asa Norte, Brasília – DF., com sede na Av. Paulista, 1.159 - cj. 1013, Bela Vista, São Paulo, UF: SP, inscrita no CNPJ/MF nº 55.909.612/0001-93, executa serviços técnicos de engenharia, no âmbito do Contrato **SR/DNIT/PR-09 00462/2024**, tendo como objeto a **"PRESTAÇÃO DE SERVIÇOS TÉCNICOS DE APOIO E ASSESSORAMENTO EM ENGENHARIA CONSULTIVA PARA ATUAÇÃO NAS ÁREAS DE PLANEJAMENTO E GESTÃO PÚBLICA DAS DEMANDAS REFERENTES AOS EMPREENDIMENTOS E PROGRAMAS DA MALHA DE INFRAESTRUTURA SOB A JURISDIÇÃO DA SUPERINTENDÊNCIA REGIONAL DO DNIT NO ESTADO DO PARANÁ E NO ÂMBITO DAS NECESSIDADES TÉCNICAS E OPERACIONAIS DAS UNIDADES LOCAIS SUBORDINADAS"** com extensão total de malha referencial de 2.123,68 km de pista simples, 826,02 km de pista duplicada, totalizando 3.775,72 km de rodovia assessorada, o qual apresentou as seguintes características:

1-CONTRATANTE:

Departamento Nacional de Infraestrutura de Transportes – DNIT.

Superintendência Regional do DNIT no estado do Paraná – SR/PR, inscrita no CNPF/MF sob nº 04.892.707/0020-73.

2-CONTRATADA:

CONSÓRCIO ASSES – CNPJ: 55.909.612/0001-93

3-CONTRATO:

Contrato 09 00462/2024, com período contratual de : Início da Vigência (**05/08/2024**); Término da Vigência (**05/11/2029**)- Ficha Contratual SEI-(21449685).

4-OBJETO DE LICITAÇÃO:

Prestação de Serviços Técnicos de Apoio e Assessoramento em Engenharia Consultiva Para Atuação nas Áreas de Planejamento e Gestão Pública das Demandas Referentes aos Empreendimentos e Programas da Malha de Infraestrutura Sob a Jurisdição da Superintendência Regional do DNIT no Estado do Paraná e no Âmbito das Necessidades Técnicas e Operacionais das Unidades Locais Subordinadas.

5-LOCAL DOS SERVIÇOS:

O contrato para os serviços de "apoio, assessoramento em engenharia consultiva" conta com a alocação da equipe dos produtos na sede da Superintendência Regional do DNIT, na cidade de Curitiba/PR, na(s) Unidade(s) Local(is) subordinada(s) a esta Superintendência e na(s) dependência(s) do(s) escritório(s) da contratada, conforme necessidade e de acordo com a respectiva demanda de serviços e quando da mobilização.

BR	UF	CÓDIGO	SUBTRECHO		SEGMENTO - KM		EXT.	SUPERFÍCIE
			INÍCIO	FIM	INÍCIO	FIM		
BR-369	PR	369BPR0505	ACESSO CONTORNO BANDEIRANTES (I)	ENTR PR-436 (BANDEIRANTES)	51,80	56,10	4,30	PAV
BR-369	PR	369BPR0520	ENTR PR-436 (BANDEIRANTES)	ACESSO CONTORNO BANDEIRANTES (II)	56,10	60,90	4,80	PAV
BR-369	PR	369BPR0543	INÍCIO PISTA DUPLA	ENTR PR-160(A) (CORNÉLIO PROCÓPIO)	88,20	89,40	1,20	DUP
BR-369	PR	369BPR0545	ENTR PR-160(A) (CORNÉLIO PROCÓPIO)	ENTR PR-160(B) (FIM PISTA DUPLA)	89,40	90,70	1,30	DUP
BR-369	PR	369BPR0545	ENTR PR-160(A) (CORNÉLIO PROCÓPIO)	ENTR PR-160(B) (FIM PISTA DUPLA)	90,70	91,00	0,30	PAV
BR-369	PR	369BPR0550	ENTR PR-160(B) (FIM PISTA DUPLA)	ENTR PR-525	91,00	91,70	0,70	PAV
BR-369	PR	369BPR0550	ENTR PR-160(B) (FIM PISTA DUPLA)	ENTR PR-525	91,70	92,05	0,35	DUP
BR-369	PR	369BPR0550	ENTR PR-160(B) (FIM PISTA DUPLA)	ENTR PR-525	92,05	99,45	7,40	DUP
BR-369	PR	369BPR0550	ENTR PR-160(B) (FIM PISTA DUPLA)	ENTR PR-525	99,45	101,50	2,05	DUP
BR-369	PR	369BPR0565	ENTR PR-525	ENTR PR-442(A) (P/URAÍ)	101,50	103,00	1,50	DUP
BR-369	PR	369BPR0565	ENTR PR-525	ENTR PR-442(A) (P/URAÍ)	103,00	106,60	3,60	DUP
BR-369	PR	369BPR0565	ENTR PR-525	ENTR PR-442(A) (P/URAÍ)	106,60	107,00	0,40	DUP
BR-369	PR	369BPR0570	ENTR PR-442(A) (P/URAÍ)	ENTR PR-442(B)	107,00	109,67	2,67	DUP

BR-369	PR	369BPR0570	ENTR PR-442(A) (P/URAÍ)	ENTR PR-442(B)	109,67	110,30	0,63	DUP
BR-369	PR	369BPR0575	ENTR PR-442(B)	ENTR PR-090(A) (P/ASSAÍ)	110,30	116,13	5,83	DUP
BR-369	PR	369BPR0575	ENTR PR-442(B)	ENTR PR-090(A) (P/ASSAÍ)	116,13	125,90	9,77	DUP
BR-369	PR	369BPR0580	ENTR PR-090(A) (P/ASSAÍ)	ENTR PR-443 (JATAIZINHO)	125,90	130,10	4,20	DUP
BR-369	PR	369BPR0590	ENTR PR-443 (JATAIZINHO)	ENTR PR-862(A) (CONTORNO NORTE DE IBIPORÃ)	130,10	133,60	3,50	DUP
BR-369	PR	369BPR0600	ENTR PR-862(A) (CONTORNO NORTE DE IBIPORÃ)	INÍCIO PISTA DUPLA(IBIPORÃ)	133,60	136,30	2,70	PAV
BR-369	PR	369BPR0605	INÍCIO PISTA DUPLA(IBIPORÃ)	ENTR PR-090(B)(TRAVESSIA DE IBIPORÃ)*TRECHO URBANO*	136,30	137,50	1,20	PAV
BR-369	PR	369BPR0610	ENTR PR-090(B)(TRAVESSIA DE IBIPORÃ)*TRECHO URBANO*	ENTR PR-862(B) CONTORNO NORTE DE IBIPORÃ*TRECHO URBANO*	137,50	138,43	0,93	PAV
BR-369	PR	369BPR0610	ENTR PR-090(B)(TRAVESSIA DE IBIPORÃ)*TRECHO URBANO*	ENTR PR-862(B) CONTORNO NORTE DE IBIPORÃ*TRECHO URBANO*	138,43	138,89	0,46	DUP
BR-369	PR	369BPR0610	ENTR PR-090(B)(TRAVESSIA DE IBIPORÃ)*TRECHO URBANO*	ENTR PR-862(B) CONTORNO NORTE DE IBIPORÃ*TRECHO URBANO*	138,89	140,12	1,23	PAV
BR-369	PR	369BPR0610	ENTR PR-090(B)(TRAVESSIA DE IBIPORÃ)*TRECHO URBANO*	ENTR PR-862(B) CONTORNO NORTE DE IBIPORÃ*TRECHO URBANO*	140,12	140,50	0,38	DUP
BR-369	PR	369BPR0610	ENTR PR-090(B)(TRAVESSIA DE IBIPORÃ)*TRECHO URBANO*	ENTR PR-862(B) CONTORNO NORTE DE IBIPORÃ*TRECHO URBANO*	140,50	141,41	0,91	PAV
BR-369	PR	369BPR0610	ENTR PR-090(B)(TRAVESSIA DE IBIPORÃ)*TRECHO URBANO*	ENTR PR-862(B) CONTORNO NORTE DE IBIPORÃ*TRECHO URBANO*	141,41	142,49	1,08	DUP
BR-369	PR	369BPR0610	ENTR PR-090(B)(TRAVESSIA DE IBIPORÃ)*TRECHO URBANO*	ENTR PR-862(B) CONTORNO NORTE DE IBIPORÃ*TRECHO URBANO*	142,49	143,10	0,61	PAV
BR-369	PR	369BPR0615	ENTR PR-862(B) CONTORNO NORTE DE IBIPORÃ*TRECHO URBANO*	VIADUTO SOBRE RFFSA (LONDRINA)	143,10	143,47	0,37	PAV
BR-369	PR	369BPR0615	ENTR PR-862(B) CONTORNO NORTE DE IBIPORÃ*TRECHO URBANO*	VIADUTO SOBRE RFFSA (LONDRINA)	143,47	147,90	4,43	DUP
BR-369	PR	369BPR0620	VIADUTO SOBRE RFFSA (LONDRINA)	ENTR PR-445	147,90	157,90	10,00	DUP
BR-369	PR	369BPR0630	ENTR PR-445	ENTR PR-536 (ACESSO LESTE CAMBÉ)	157,90	160,10	2,20	DUP
BR-369	PR	369BPR0650	ENTR PR-536 (ACESSO LESTE CAMBÉ)	ACESSO OESTE CAMBÉ/INÍCIO CONT ROLÂNDIA	160,10	167,70	7,60	DUP
BR-369	PR	369BPR0660	ACESSO OESTE CAMBÉ/INÍCIO CONT ROLÂNDIA	ENTR PR-170 (ROLÂNDIA)	167,70	174,20	6,50	DUP
BR-369	PR	369BPR0665	ENTR PR-170 (ROLÂNDIA)	FIM CONTORNO ROLÂNDIA	174,20	178,70	4,50	DUP
BR-369	PR	369BPR0670	FIM CONTORNO ROLÂNDIA	ENTR PR-444	178,70	182,70	4,00	DUP
BR-369	PR	369BPR0675	ENTR PR-444	ACESSO ARAPONGAS	182,70	186,73	4,03	DUP
BR-369	PR	369BPR0675	ENTR PR-444	ACESSO ARAPONGAS	186,73	187,50	0,77	PAV
BR-369	PR	369BPR0680	ACESSO ARAPONGAS	FIM CONTORNO SUL ARAPONGAS	187,50	190,20	2,70	PAV
BR-369	PR	369BPR0685	FIM CONTORNO SUL ARAPONGAS	ENTR PR-170 (INÍCIO CONT NORTE APUCARANA)	190,20	200,80	10,60	DUP
BR-369	PR	369BPR0690	ENTR PR-170 (INÍCIO CONT NORTE APUCARANA)	ACESSO LESTE BR-376 (APUCARANA)	200,80	203,22	2,42	PAV
BR-369	PR	369BPR0690	ENTR PR-170 (INÍCIO CONT NORTE APUCARANA)	ACESSO LESTE BR-376 (APUCARANA)	203,22	204,40	1,18	DUP
BR-369	PR	369BPR0695	ACESSO LESTE BR-376 (APUCARANA)	ENTR BR-376(A)/466(A) (CONTORNO SUL APUCARANA)	204,40	206,80	2,40	PAV
BR-369	PR	369BPR0695	ACESSO LESTE BR-376 (APUCARANA)	ENTR BR-376(A)/466(A) (CONTORNO SUL APUCARANA)	206,80	207,59	0,79	PAV
BR-369	PR	369BPR0695	ACESSO LESTE BR-376 (APUCARANA)	ENTR BR-376(A)/466(A) (CONTORNO SUL APUCARANA)	207,59	208,69	1,10	DUP
BR-369	PR	369BPR0695	ACESSO LESTE BR-376 (APUCARANA)	ENTR BR-376(A)/466(A) (CONTORNO SUL APUCARANA)	208,69	211,30	2,61	PAV
BR-376	PR	376APR1005	ENTR BR-376 (CONTORNO SUL APUCARANA)	ENTR BR-369 (ACESSO LESTE APUCARANA)	0,00	2,92	2,92	DUP
BR-376	PR	376APR1005	ENTR BR-376 (CONTORNO SUL APUCARANA)	ENTR BR-369 (ACESSO LESTE APUCARANA)	2,92	5,30	2,38	PAV
BR-369	PR	369BPR0700	ENTR BR-376(A)/466(A) (CONTORNO SUL APUCARANA)	ENTR PR-170 (FIM CONTORNO NORTE APUCARANA)	211,30	212,60	1,30	DUP
BR-369	PR	369BPR0705	ENTR PR-170 (FIM CONTORNO NORTE APUCARANA)	ENTR PR-170 (P/CAMBIRA)	212,60	213,00	0,40	DUP
BR-369	PR	369BPR0707	ENTR PR-170 (P/CAMBIRA)	ACESSO PIRAPÓ	213,00	214,20	1,20	DUP
BR-369	PR	369BPR0710	ACESSO PIRAPÓ	ACESSO CAMBIRA	214,20	220,60	6,40	DUP

BR-369	PR	369BPR0715	ACESSO CAMBIRA	ACESSO CONTORNO SUL JANDAIA DO SUL	220,60	223,04	2,44	DUP
BR-369	PR	369BPR0715	ACESSO CAMBIRA	ACESSO CONTORNO SUL JANDAIA DO SUL	223,04	226,10	3,06	PAV
BR-369	PR	369BPR0720	ACESSO CONTORNO SUL JANDAIA DO SUL	ENTR BR-376(B) (JANDAIA DO SUL)	226,10	228,70	2,60	PAV
BR-369	PR	369BPR0725	ENTR BR-376(B) (JANDAIA DO SUL)	ACESSO SUL JANDAIA DO SUL	228,70	231,60	2,90	PAV
BR-369	PR	369BPR0730	ACESSO SUL JANDAIA DO SUL	ENTR BR-466(B) (SÃO JOSÉ)	231,60	239,20	7,60	PAV
BR-369	PR	369BPR0735	ENTR BR-466(B) (SÃO JOSÉ)	INÍCIO PISTA DUPLA	239,20	250,00	10,80	PAV
BR-369	PR	369BPR0738	INÍCIO PISTA DUPLA	ENTR PR-546 (BOM SUCESSO)	250,00	250,50	0,50	DUP
BR-376	PR	376UPR2005	ENTR BR-376	ENTR PR-444 (MANDAGUARI)	0,00	1,15	1,15	DUP
BR-376	PR	376UPR2005	ENTR BR-376	ENTR PR-444 (MANDAGUARI)	1,15	1,50	0,35	PAV
BR-376	PR	376UPR2010	ENTR PR-444 (MANDAGUARI)	INICIO DO TRECHO CONCEDIDO	1,50	8,60	7,10	PAV
BR-376	PR	376UPR2015	INICIO DO TRECHO CONCEDIDO	ENTR BR-376 (KM 210,5)	8,60	10,00	1,40	PAV
BR-376	PR	376BPR0206	ENTR PR-317(A) (P/FLORESTA)	ENTR PR-317(B) (AVENIDA MORANGUEIRA)	171,60	175,90	4,30	DUP
BR-376	PR	376BPR0207	ENTR PR-317(B) (AVENIDA MORANGUEIRA)	ENTR PR-323 (CONTORNO SUL MARINGÁ)	175,90	180,90	5,00	DUP
BR-376	PR	376BPR0209	ENTR PR-323 (CONTORNO SUL MARINGÁ)	SARANDI	180,90	182,80	1,90	DUP
BR-376	PR	376BPR0210	SARANDI	ENTR PR-897(A) (CONTORNO SUL MARIALVA)	182,80	189,00	6,20	DUP
BR-376	PR	376BPR0215	ENTR PR-897(A) (CONTORNO SUL MARIALVA)	FIM CONTORNO SUL MARIALVA	189,00	194,66	5,66	DUP
BR-376	PR	376BPR0215	ENTR PR-897(A) (CONTORNO SUL MARIALVA)	FIM CONTORNO SUL MARIALVA	194,66	195,40	0,74	PAV
BR-376	PR	376BPR0217	FIM CONTORNO SUL MARIALVA	ENTR ACESSO I MANDAGUARI	195,40	200,40	5,00	DUP
BR-376	PR	376BPR0220	ENTR ACESSO I MANDAGUARI	ENTR ACESSO II MANDAGUARI	200,40	210,50	10,10	DUP
BR-376	PR	376BPR0225	ENTR ACESSO II MANDAGUARI	FIM DA PISTA DUPLA	210,50	213,50	3,00	DUP
BR-376	PR	376BPR0230	FIM DA PISTA DUPLA	ENTR BR-369(A)/466(A) (JANDAIA DO SUL)	213,50	214,00	0,50	PAV
BR-376	PR	376BPR0265	ENTR BR-369(B)/466(B) (CONTORNO SUL APUCARANA)	ACESSO LESTE APUCARANA	231,40	242,00	10,60	DUP
BR-376	PR	376BPR0270	ACESSO LESTE APUCARANA	ENTR PR-532 (P/CORREIA DE FREITAS/AEROPORTO)	242,00	246,30	4,30	DUP
BR-376	PR	376BPR0275	ENTR PR-532 (P/CORREIA DE FREITAS/AEROPORTO)	ENTR PR-539 (MARILÂNDIA DO SUL)	246,30	250,87	4,57	DUP
BR-376	PR	376BPR0275	ENTR PR-532 (P/CORREIA DE FREITAS/AEROPORTO)	ENTR PR-539 (MARILÂNDIA DO SUL)	250,87	256,70	5,83	PAV
BR-376	PR	376BPR0275	ENTR PR-532 (P/CORREIA DE FREITAS/AEROPORTO)	ENTR PR-539 (MARILÂNDIA DO SUL)	256,70	263,20	6,50	DUP
BR-376	PR	376BPR0280	ENTR PR-539 (MARILÂNDIA DO SUL)	ACESSO MAUÁ DA SERRA	263,20	286,40	23,20	DUP
BR-376	PR	376BPR0285	ACESSO MAUÁ DA SERRA	ENTR BR-272/PR-445	286,40	291,00	4,60	DUP
BR-376	PR	376BPR0290	ENTR BR-272/PR-445	INÍCIO PISTA DUPLA MAUÁ DA SERRA	291,00	291,80	0,80	DUP
BR-376	PR	376BPR0293	INÍCIO PISTA DUPLA MAUÁ DA SERRA	FIM PISTA DUPLA	291,80	304,00	12,20	DUP
BR-376	PR	376BPR0295	FIM PISTA DUPLA	BAIRRO DOS FRANÇA	304,00	312,30	8,30	DUP
BR-376	PR	376BPR0295	FIM PISTA DUPLA	BAIRRO DOS FRANÇA	312,30	322,90	10,60	PAV
BR-376	PR	376BPR0295	FIM PISTA DUPLA	BAIRRO DOS FRANÇA	322,90	325,60	2,70	DUP
BR-376	PR	376BPR0300	BAIRRO DOS FRANÇA	ENTR PR-987 (P/ORTIGUEIRA)	325,60	325,93	0,33	DUP
BR-376	PR	376BPR0300	BAIRRO DOS FRANÇA	ENTR PR-987 (P/ORTIGUEIRA)	325,93	328,80	2,87	DUP
BR-376	PR	376BPR0300	BAIRRO DOS FRANÇA	ENTR PR-987 (P/ORTIGUEIRA)	328,80	343,57	14,77	PAV
BR-376	PR	376BPR0300	BAIRRO DOS FRANÇA	ENTR PR-987 (P/ORTIGUEIRA)	343,57	345,90	2,33	DUP
BR-376	PR	376BPR0310	ENTR PR-987 (P/ORTIGUEIRA)	ENTR PR-160/239 (IMBAÚ)	345,90	348,48	2,58	DUP
BR-376	PR	376BPR0310	ENTR PR-987 (P/ORTIGUEIRA)	ENTR PR-160/239 (IMBAÚ)	348,48	375,77	27,29	PAV
BR-376	PR	376BPR0310	ENTR PR-987 (P/ORTIGUEIRA)	ENTR PR-160/239 (IMBAÚ)	375,77	379,60	3,83	DUP
BR-376	PR	376BPR0330	ENTR PR-160/239 (IMBAÚ)	ENTR PR-441 (P/RESERVA)	379,60	387,79	8,19	DUP
BR-376	PR	376BPR0330	ENTR PR-160/239 (IMBAÚ)	ENTR PR-441 (P/RESERVA)	387,79	395,44	7,65	DUP

BR-376	PR	376BPR0330	ENTR PR-160/239 (IMBAÚ)	ENTR PR-441 (P/RESERVA)	395,44	403,69	8,25	DUP
BR-376	PR	376BPR0330	ENTR PR-160/239 (IMBAÚ)	ENTR PR-441 (P/RESERVA)	403,69	404,10	0,41	DUP
BR-376	PR	376BPR0340	ENTR PR-441 (P/RESERVA)	ACESSO RESERVA/ALTO DO AMPARO	404,10	423,50	19,40	DUP
BR-376	PR	376BPR0350	ACESSO RESERVA/ALTO DO AMPARO	ENTR BR-153 (P/TIBAGI/IPIRANGA)	423,50	433,20	9,70	DUP
BR-376	PR	376BPR0370	ENTR BR-153 (P/TIBAGI/IPIRANGA)	ENTR BR-373(A)/487(A) (CAETANO)	433,20	468,90	35,70	DUP
BR-376	PR	376BPR0390	ENTR BR-373(A)/487(A) (CAETANO)	ENTR BR-373(B)/487(B) (P/PONTA GROSSA)	468,90	480,40	11,50	DUP
BR-376	PR	376BPR0400	ENTR BR-373(B)/487(B) (P/PONTA GROSSA)	ENTR PR-151	480,40	490,90	10,50	DUP
BR-376	PR	376BPR0410	ENTR PR-151	ENTR PR-513 (P/ITAIACOCA)	490,90	498,50	7,60	DUP
BR-376	PR	376BPR0415	ENTR PR-513 (P/ITAIACOCA)	ENTR PR-810 (ACESSO VILA VELHA)	498,50	506,90	8,40	DUP
BR-376	PR	376BPR0420	ENTR PR-810 (ACESSO VILA VELHA)	ENTR BR-277(A)/PR-428 (SÃO LUÍS PURUNÃ)	506,90	547,50	40,60	DUP
BR-153	PR	153APR1005	ENTR BR-373 (P/IMBITUVA)	INÍCIO DO PERÍMETRO URBANO DE IMBITUVA	0,00	5,70	5,70	PAV
BR-153	PR	153APR2005	ENTR BR-153	IMBITUVA (ACESSO SUL)	0,00	4,30	4,30	PAV
BR-153	PR	153BPR1270	ENTR PR-092(B) (P/JOAQUIM TÁVORA)	ENTR PR-218(A) (P/GUAPIRAMA)	52,50	66,60	14,10	PAV
BR-153	PR	153BPR1290	ENTR PR-218(A) (P/GUAPIRAMA)	ENTR PR-218(B) (P/JUNDIAÍ DO SUL)	66,60	68,40	1,80	PAV
BR-153	PR	153BPR1293	ENTR PR-218(B) (P/JUNDIAÍ DO SUL)	ACESSO CONSELHEIRO MAIRINK	68,40	82,70	14,30	PAV
BR-153	PR	153BPR1295	ACESSO CONSELHEIRO MAIRINK	ENTR PR-436 (P/VILA GUAÍ/RIBEIRÃO DO PINHAL)	82,70	99,20	16,50	PAV
BR-153	PR	153BPR1297	ENTR PR-436 (P/VILA GUAÍ/RIBEIRÃO DO PINHAL)	ENTR BR-272(A) (P/JAPÍRA)	99,20	105,00	5,80	PAV
BR-153	PR	153BPR1298	ENTR BR-272(A) (P/JAPÍRA)	ACESSO IBAITÍ (JARDIM SÃO RAFAEL)	105,00	108,00	3,00	PAV
BR-153	PR	153BPR1300	ACESSO IBAITÍ (JARDIM SÃO RAFAEL)	ACESSO II IBAITÍ (VILA SANTO ANTÔNIO)	108,00	110,10	2,10	PAV
BR-153	PR	153BPR1305	ACESSO II IBAITÍ (VILA SANTO ANTÔNIO)	ENTR BR-272(B)	110,10	112,40	2,30	PAV
BR-153	PR	153BPR1310	ENTR BR-272(B)	ENTR PR-531	112,40	115,90	3,50	PAV
BR-153	PR	153BPR1320	ENTR PR-531	ENTR PR-090 (VENTANIA)	115,90	161,40	45,50	PAV
BR-153	PR	153BPR1330	ENTR PR-090 (VENTANIA)	ENTR PR-340 (P/TIBAGI)	161,40	204,20	42,80	PAV
BR-153	PR	153BPR1350	ENTR PR-340 (P/TIBAGI)	ENTR BR-376	204,20	245,80	41,60	PAV
BR-153	PR	153BPR1410	ENTR ACESSO IMBITUVA	ENTR BR-277	306,00	329,20	23,20	PAV
BR-153	PR	153BPR1420	ENTR BR-277	IRATI	329,20	331,00	1,80	DUP
BR-153	PR	153BPR1430	IRATI	ENTR PR-364(A)	331,00	335,00	4,00	PAV
BR-153	PR	153BPR1431	ENTR PR-364(A)	ENTR PR-364(B)	335,00	339,10	4,10	PAV
BR-153	PR	153BPR1433	ENTR PR-364(B)	ENTR. P/ REBOUÇAS	339,10	348,50	9,40	PAV
BR-153	PR	153BPR1437	ENTR. P/ REBOUÇAS	ENTR AV. MANOEL RIBAS (RIO AZUL)	348,50	364,10	15,60	PAV
BR-153	PR	153BPR1440	ENTR AV. MANOEL RIBAS (RIO AZUL)	ENTR PR-281 (MALLET)	364,10	389,80	25,70	PAV
BR-153	PR	153BPR1443	ENTR PR-281 (MALLET)	ENTR PR-160(B) (PAULO FRONTIN)	389,80	408,90	19,10	PAV
BR-153	PR	153BPR1445	ENTR PR-160(B) (PAULO FRONTIN)	ENTR BR-476(A)	408,90	416,30	7,40	PAV
BR-153	PR	153BPR1470	ENTR BR-476(B) (P/UNIÃO DA VITÓRIA)	ENTR BR-466(A)/PR-447(A)	449,80	455,80	6,00	PAV
BR-153	PR	153BPR1475	ENTR BR-466(A)/PR-447(A)	ENTR BR-466(B)/PR-447(B)	455,80	456,60	0,80	PAV
BR-153	PR	153BPR1480	ENTR BR-466(B)/PR-447(B)	ENTR BR-280(A)/PR-446	456,60	458,40	1,80	PAV
BR-153	PR	153BPR1490	ENTR BR-280(A)/PR-446	ENTR PR-170	458,40	484,60	26,20	PAV
BR-153	PR	153BPR1497	ENTR PR-170	GENERAL CARNEIRO	484,60	492,10	7,50	PAV
BR-153	PR	153BPR1500	GENERAL CARNEIRO	ENTR BR-280(B)	492,10	522,50	30,40	PAV
BR-153	PR	153BPR1510	ENTR BR-280(B)	DIV PR/SC	522,50	523,80	1,30	PAV
BR-376	PR	376APR2005	ENTR BR-116(B) (CONTORNO LESTE CURITIBA)	SÃO JOSÉ DOS PINHAIS	0,00	4,50	4,50	DUP
BR-376	PR	376CPR1005	ENTR BR-376 (I)	ENTR AV MANDACARU (CONT NORTE MARINGÁ)	0,00	4,30	4,30	DUP

BR-376	PR	376CPR1010	ENTR AV MANDACARU (CONT NORTE MARINGÁ)	ENTR AV KAKOGAWA (CONT NORTE MARINGÁ)	4,30	6,80	2,50	DUP
BR-376	PR	376CPR1015	ENTR AV KAKOGAWA (CONT NORTE MARINGÁ)	ENTR PR-317 (CONTORNO NORTE DE MARINGÁ)	6,80	9,00	2,20	DUP
BR-376	PR	376CPR1020	ENTR PR-317 (CONTORNO NORTE DE MARINGÁ)	ENTR AV TUIUTI (CONT NORTE MARINGÁ)	9,00	12,10	3,10	DUP
BR-376	PR	376CPR1025	ENTR AV TUIUTI (CONT NORTE MARINGÁ)	ENTR AV GUAIAPÓ (CONT NORTE MARINGÁ)	12,10	13,50	1,40	DUP
BR-376	PR	376CPR1030	ENTR AV GUAIAPÓ (CONT NORTE MARINGÁ)	ENTR BR-376 (II) (CONT NORTE MARINGÁ)	13,50	17,30	3,80	DUP
BR-476	PR	476BPR0030	INÍCIO PONTE S/RIO RIBEIRA DE IGUAPE (RIBEIRA) (DIV PR/SP)	INÍCIO PISTA DUPLA ADRIANÓPOLIS	0,00	0,90	0,90	PAV
BR-476	PR	476BPR0033	INÍCIO PISTA DUPLA ADRIANÓPOLIS	FIM PISTA DUPLA ADRIANÓPOLIS	0,90	2,30	1,40	DUP
BR-476	PR	476BPR0036	FIM PISTA DUPLA ADRIANÓPOLIS	ENTR PR-340 (TUNAS DO PARANÁ)	2,30	53,30	51,00	PAV
BR-476	PR	476BPR0040	ENTR PR-340 (TUNAS DO PARANÁ)	ENTR R.LAURO DE CARVALHO OSÓRIO (BOCAIÚVA DO SUL)	53,30	93,30	40,00	PAV
BR-476	PR	476BPR0050	ENTR R.LAURO DE CARVALHO OSÓRIO (BOCAIÚVA DO SUL)	ESCOLA RURAL IMBUIAL DA ROSEIRA (P/ROSEIRA)	93,30	109,60	16,30	PAV
BR-476	PR	476BPR0052	ESCOLA RURAL IMBUIAL DA ROSEIRA (P/ROSEIRA)	INÍCIO DA PISTA DUPLA	109,60	116,10	6,50	PAV
BR-476	PR	476BPR0055	INÍCIO DA PISTA DUPLA	PONTE S/ RIO ATUBA	116,10	120,90	4,80	DUP
BR-476	PR	476BPR0058	PONTE S/ RIO ATUBA	ENTR BR-116 (CURITIBA ACESSO NORTE/ATUBÁ)	120,90	122,40	1,50	DUP
BR-476	PR	476BPR0110	ENTR PR-427 (P/PORTOAMAZONAS)(LAPA)	ENTR PR-281(A) (P/ANTÔNIO OLINTO)	197,70	257,70	60,00	PAV
BR-476	PR	476BPR0120	ENTR PR-281(A) (P/ANTÔNIO OLINTO)	ENTR PR-151(A) (P/LAJEADO)	257,70	273,80	16,10	PAV
BR-476	PR	476BPR0125	ENTR PR-151(A) (P/LAJEADO)	ENTR PR-151(B)/364 (SÃO MATEUS DO SUL)	273,80	277,90	4,10	PAV
BR-476	PR	476BPR0130	ENTR PR-151(B)/364 (SÃO MATEUS DO SUL)	ENTR PR-281(B) (P/RIO CLARO DO SUL)	277,90	306,10	28,20	PAV
BR-476	PR	476BPR0140	ENTR PR-281(B) (P/RIO CLARO DO SUL)	ENTR BR-153(A) (P/PAULO FRONTIN)	306,10	325,40	19,30	PAV
BR-476	PR	476BPR0145	ENTR BR-153(A) (P/PAULO FRONTIN)	ENTR PR-160	325,40	342,40	17,00	PAV
BR-476	PR	476BPR0148	ENTR PR-160	ENTR PR-831 (P/PAULA FREITAS)	342,40	344,10	1,70	PAV
BR-476	PR	476BPR0150	ENTR PR-831 (P/PAULA FREITAS)	ENTR BR-153(B)	344,10	358,90	14,80	PAV
BR-116	PR	116BPR2750	INÍC CONT LESTE CURITIBA (QUATRO BARRAS)	ENTR PR-415 (P/PIRAQUARA)	71,10	90,10	19,00	DUP
BR-116	PR	116BPR2755	ENTR PR-415 (P/PIRAQUARA)	ENTR BR-277(A)	90,10	96,90	6,80	DUP
BR-116	PR	116BPR2760	ENTR BR-277(A)	ENTR BR-376(A)	96,90	106,40	9,50	DUP
BR-277	PR	-	CRUZAMENTO COM A RUA PROF. CLETO - PARANAGUÁ/PR	VIADUTO SOBRE EF-277/PR	0,00	0,30	0,30	PAV
BR-369	PR	369APR1005	ACESSO OESTE CAMPO MOURÃO	ENTR BR-487 (CAMPO MOURÃO)	0,00	4,40	4,40	PAV
BR-369	PR	369BPR0775	ENTR BR-158(A)/272(B) (ANEL VIÁRIO CAMPO MOURÃO)	ENTR BR-487	332,30	337,90	5,60	PAV
BR-369	PR	369BPR0780	ENTR BR-487	ENTR BR-158(B) (ACESSO SUDOESTE CAMPO MOURÃO)	337,90	340,30	2,40	PAV
BR-369	PR	369BPR0785	ENTR BR-158(B) (ACESSO SUDOESTE CAMPO MOURÃO)	ACESSO OESTE CAMPO MOURÃO	340,30	343,70	3,40	PAV
BR-369	PR	369BPR0790	ACESSO OESTE CAMPO MOURÃO	ENTR PR-471 (P/MAMBORÉ)	343,70	370,20	26,50	PAV
BR-369	PR	369BPR0795	ENTR PR-471 (P/MAMBORÉ)	ENTR PR-468	370,20	394,20	24,00	PAV
BR-369	PR	369BPR0800	ENTR PR-468	ENTR PR-239(A)	394,20	417,90	23,70	PAV
BR-369	PR	369BPR0805	ENTR PR-239(A)	UBIRATÃ	417,90	430,10	12,20	PAV
BR-376	PR	376BPR0145	ENTR PR-569 (NOVA LONDRINA)	ENTR PR-577 (P/ PORTO SÃO JOSÉ)	29,60	35,50	5,90	PAV
BR-376	PR	376BPR0150	ENTR PR-577 (P/ PORTO SÃO JOSÉ)	ENTR PR-182(B)	35,50	43,20	7,70	PAV
BR-376	PR	376BPR0155	ENTR PR-182(B)	ENTR PR-180 (P/GUAIRAÇÁ)	43,20	74,50	31,30	PAV
BR-376	PR	376BPR0160	ENTR PR-180 (P/GUAIRAÇÁ)	ACESSO SECUNDÁRIO I P/PARANAVAÍ	74,50	100,50	26,00	PAV
BR-376	PR	376BPR0160	ENTR PR-180 (P/GUAIRAÇÁ)	ACESSO SECUNDÁRIO I P/PARANAVAÍ	100,50	100,80	0,30	DUP
BR-376	PR	376BPR0165	ACESSO SECUNDÁRIO I P/PARANAVAÍ	ENTR PR-218 (PARANAVAÍ)	100,80	106,90	6,10	DUP
BR-376	PR	376BPR0170	ENTR PR-218 (PARANAVAÍ)	ENTR BR-158(A) (P/SUMARÉ)	106,90	110,70	3,80	DUP
BR-376	PR	376BPR0175	ENTR BR-158(A) (P/SUMARÉ)	ENTR BR-158(B) (P/TAMBOARA)	110,70	111,20	0,50	DUP
BR-376	PR	376BPR0180	ENTR BR-158(B) (P/TAMBOARA)	ACESSO ALTO PARANÁ/MARISTELA	111,20	121,40	10,20	DUP

BR-376	PR	376BPR0185	ACESSO ALTO PARANÁ/MARISTELA	ENTR PR-555 (NOVA ESPERANÇA)	121,40	134,10	12,70	DUP
BR-376	PR	376BPR0190	ENTR PR-555 (NOVA ESPERANÇA)	ENTR PR-463	134,10	135,10	1,00	DUP
BR-376	PR	376BPR0193	ENTR PR-463	ENTR PR-218 (P/ATALAIA)	135,10	139,50	4,40	DUP
BR-376	PR	376BPR0195	ENTR PR-218 (P/ATALAIA)	ENTR PR-498 (PRESIDENTE CASTELO BRANCO)	139,50	144,20	4,70	DUP
BR-376	PR	376BPR0199	ENTR PR-498 (PRESIDENTE CASTELO BRANCO)	ENTR PR-552 (MANDAGUAÇU) (P/ OURIZONA)	144,20	154,50	10,30	DUP
BR-376	PR	376BPR0203	ENTR PR-552 (MANDAGUAÇU) (P/ OURIZONA)	INÍCIO PISTA DUPLA (MANDAGUAÇÚ)	154,50	156,70	2,20	DUP
BR-376	PR	376BPR0204	INÍCIO PISTA DUPLA (MANDAGUAÇÚ)	ENTR AV SABIÁ (CONTORNO NORTE MARINGÁ)	156,70	168,00	11,30	DUP
BR-376	PR	376BPR0205	ENTR AV SABIÁ (CONTORNO NORTE MARINGÁ)	ENTR PR-317(A) (P/FLORESTA)	168,00	171,60	3,60	DUP
BR-277	PR	277BPR0250	ENTR BR-158(B) (LARANJEIRAS DO SUL)	ENTR PR-473	457,90	480,10	22,20	PAV
BR-277	PR	277BPR0270	ENTR PR-473	ACESSO GUARANIAÇU	480,10	521,30	41,20	PAV
BR-277	PR	277BPR0280	ACESSO GUARANIAÇU	ENTR PR-471(A) (MATO QUEIMADO)	521,30	531,90	10,60	PAV
BR-277	PR	277BPR0285	ENTR PR-471(A) (MATO QUEIMADO)	ENTR PR-471(B)	531,90	552,10	20,20	PAV
BR-277	PR	277BPR0290	ENTR PR-471(B)	ACESSO SÃO JOÃO DO OESTE	552,10	575,00	22,90	PAV
BR-277	PR	277BPR0295	ACESSO SÃO JOÃO DO OESTE	ENTR PR-180	575,00	583,10	8,10	DUP
BR-277	PR	277BPR0300	ENTR PR-180	ENTR BR-369/467 (CASCAVEL - TREVO DAS CATARATAS)	583,10	586,90	3,80	DUP
BR-277	PR	277BPR0305	ENTR BR-369/467 (CASCAVEL - TREVO DAS CATARATAS)	VIADUTO TANCREDO NEVES	586,90	597,10	10,20	PAV
BR-277	PR	277BPR0307	VIADUTO TANCREDO NEVES	ENTR BR-163	597,10	604,10	7,00	DUP
BR-277	PR	277BPR0310	ENTR BR-163	FIM DA PISTA DUPLA	604,10	605,10	1,00	DUP
BR-277	PR	277BPR0315	FIM DA PISTA DUPLA	ENTR PR-586 (SANTA TEREZA DO OESTE)	605,10	612,00	6,90	PAV
BR-277	PR	277BPR0320	ENTR PR-586 (SANTA TEREZA DO OESTE)	ENTR PR-488 (P/VERA CRUZ DO OESTE)	612,00	634,90	22,90	PAV
BR-277	PR	277BPR0325	ENTR PR-488 (P/VERA CRUZ DO OESTE)	INÍCIO PERÍMETRO URBANO CÉU AZUL	634,90	638,00	3,10	PAV
BR-277	PR	277BPR0330	INÍCIO PERÍMETRO URBANO CÉU AZUL	FIM PERÍMETRO URBANO CÉU AZUL *TRECHO URBANO*	638,00	640,40	2,40	PAV
BR-277	PR	277BPR0335	FIM PERÍMETRO URBANO CÉU AZUL	ENTR PR-590 (P/RAMILÂNDIA)	640,40	652,50	12,10	PAV
BR-277	PR	277BPR0340	ENTR PR-590 (P/RAMILÂNDIA)	INÍCIO PERÍMETRO URBANO MATELÂNDIA	652,50	658,60	6,10	PAV
BR-277	PR	277BPR0345	INÍCIO PERÍMETRO URBANO MATELÂNDIA	FIM PERÍMETRO URBANO MATELÂNDIA *TRECHO URBANO*	658,60	660,50	1,90	DUP
BR-277	PR	277BPR0350	FIM PERÍMETRO URBANO MATELÂNDIA	INÍCIO PERÍMETRO URBANO MEDIANEIRA	660,50	669,40	8,90	DUP
BR-277	PR	277BPR0355	INÍCIO PERÍMETRO URBANO MEDIANEIRA	ENTR PR-495 (MEDIANEIRA) *TRECHO URBANO*	669,40	673,60	4,20	DUP
BR-277	PR	277BPR0360	ENTR PR-495 (MEDIANEIRA)	FIM PERÍMETRO URBANO MEDIANEIRA *TRECHO URBANO*	673,60	676,20	2,60	DUP
BR-277	PR	277BPR0365	FIM PERÍMETRO URBANO MEDIANEIRA	INÍC PERÍMETRO URBANO S MIGUEL DO IGUAÇU	676,20	689,00	12,80	DUP
BR-277	PR	277BPR0370	INÍC PERÍMETRO URBANO S MIGUEL DO IGUAÇU	FIM PERÍMETRO URBANO S MIGUEL DO IGUAÇU *TRECHO URBANO*	689,00	692,60	3,60	DUP
BR-277	PR	277BPR0375	FIM PERÍMETRO URBANO S MIGUEL DO IGUAÇU	ENTR PR-874 (PASSARELA-SANTA TEREZINHA DO ITAIPÚ)	692,60	711,90	19,30	DUP
BR-277	PR	277BPR0380	ENTR PR-874 (PASSARELA-SANTA TEREZINHA DO ITAIPÚ)	ACESSO FOZ DO IGUAÇU	711,90	727,60	15,70	DUP
BR-277	PR	277BPR0385	ACESSO FOZ DO IGUAÇU	FIM PISTA DUPLA	727,60	731,60	4,00	DUP
BR-277	PR	277BPR0387	FIM PISTA DUPLA	INÍCIO DA PONTE DA AMIZADE/FRONT BRASIL/PARAGUAI	731,60	732,80	1,20	DUP
BR-369	PR	369BPR0810	UBIRATÃ	ENTR PR-239(B)	430,10	455,90	25,80	PAV
BR-369	PR	369BPR0830	ENTR PR-239(B)	ENTR PR-574 (P/CAFELÂNDIA)	455,90	472,70	16,80	PAV
BR-369	PR	369BPR0850	ENTR PR-574 (P/CAFELÂNDIA)	ENTR PR-573 (CORBÉLIA)	472,70	481,57	8,87	PAV
BR-369	PR	369BPR0850	ENTR PR-574 (P/CAFELÂNDIA)	ENTR PR-573 (CORBÉLIA)	481,57	483,40	1,83	DUP
BR-369	PR	369BPR0870	ENTR PR-573 (CORBÉLIA)	ENTR BR-277/467 (CASCAVEL - TREVO DAS CATARATAS)	483,40	485,25	1,85	DUP
BR-369	PR	369BPR0870	ENTR PR-573 (CORBÉLIA)	ENTR BR-277/467 (CASCAVEL - TREVO DAS CATARATAS)	485,25	507,40	22,15	PAV

BR-277	PR	277BPR0170	ENTR BR-373(A)/PR-452 (RELÓGIO)	ENTR PR-364 (ACESSO VILA GUARÁ)	303,80	304,02	0,22	PAV
BR-277	PR	277BPR0170	ENTR BR-373(A)/PR-452 (RELÓGIO)	ENTR PR-364 (ACESSO VILA GUARÁ)	304,02	327,20	23,18	PAV
BR-277	PR	277BPR0190	ENTR PR-364 (ACESSO VILA GUARÁ)	ACESSO GUARAPUAVA	327,20	328,49	1,29	PAV
BR-277	PR	277BPR0190	ENTR PR-364 (ACESSO VILA GUARÁ)	ACESSO GUARAPUAVA	328,49	336,41	7,93	PAV
BR-277	PR	277BPR0190	ENTR PR-364 (ACESSO VILA GUARÁ)	ACESSO GUARAPUAVA	336,41	343,90	7,49	DUP
BR-277	PR	277BPR0205	ACESSO GUARAPUAVA	ENTR BR-466 (P/GUARAPUAVA)	343,90	349,30	5,40	DUP
BR-277	PR	277BPR0210	ENTR BR-466 (P/GUARAPUAVA)	ENTR PR-170	349,30	350,44	1,14	DUP
BR-277	PR	277BPR0210	ENTR BR-466 (P/GUARAPUAVA)	ENTR PR-170	350,44	355,00	4,56	DUP
BR-277	PR	277BPR0215	ENTR PR-170	ENTR PR-364	355,00	355,35	0,35	PAV
BR-277	PR	277BPR0215	ENTR PR-170	ENTR PR-364	355,35	373,00	17,65	PAV
BR-277	PR	277BPR0220	ENTR PR-364	ENTR BR-373(B) (TRÊS PINHEIROS)	373,00	403,50	30,50	PAV
BR-277	PR	277BPR0230	ENTR BR-373(B) (TRÊS PINHEIROS)	ACESSO CANTAGALO	403,50	426,00	22,50	PAV
BR-277	PR	277BPR0235	ACESSO CANTAGALO	ACESSO VIRMOND	426,00	435,00	9,00	PAV
BR-277	PR	277BPR0240	ACESSO VIRMOND	ENTR BR-158(A)	435,00	455,10	20,10	PAV
BR-277	PR	277BPR0245	ENTR BR-158(A)	ENTR BR-158(B) (LARANJEIRAS DO SUL)	455,10	457,90	2,80	PAV
BR-158	PR	158BPR0920	ENTR PR-364(A)/456 (PALMITAL)	ENTR PR-364(B) (MARQUINHO)	335,60	367,20	31,60	PAV
BR-158	PR	158BPR0925	ENTR PR-364(B) (MARQUINHO)	ENTR BR-277(A) (LARANJEIRAS DO SUL)	367,20	405,30	38,10	PAV
BR-158	PR	158BPR0970	ENTR BR-373	ENTR BR-480(A)/PR-493 (PATO BRANCO)	507,00	535,60	28,60	PAV
BR-158	PR	158BPR0990	ENTR BR-480(A)/PR-493 (PATO BRANCO)	ENTR BR-280(A)	535,60	544,00	8,40	PAV
BR-163	PR	163BPR0030	ENTR BR-280(A)/373(A) (DIV SC/PR)	ACESS DIONÍSIO CERQUEIRA (P INSP CARGAS)	0,00	7,50	7,50	PAV
BR-163	PR	163BPR0035	ACESS DIONÍSIO CERQUEIRA (P INSP CARGAS)	INÍCIO PISTA DUPLA (AV ARNALDO BUSATO)	7,50	7,90	0,40	PAV
BR-163	PR	163BPR0040	INÍCIO PISTA DUPLA (AV ARNALDO BUSATO)	ENTR BR-280(B)/373(B) (BARRACÃO)	7,90	9,00	1,10	DUP
BR-163	PR	163BPR0045	ENTR BR-280(B)/373(B) (BARRACÃO)	ENTR R.SÃO PAULO (FIM DA ÁREA URBANA DE BARRACÃO)	9,00	9,60	0,60	PAV
BR-163	PR	163BPR0050	ENTR R.SÃO PAULO (FIM DA ÁREA URBANA DE BARRACÃO)	ENTR PR-481 (SANTO ANTÔNIO DO SUDOESTE)	9,60	35,80	26,20	PAV
BR-163	PR	163BPR0055	ENTR PR-481 (SANTO ANTÔNIO DO SUDOESTE)	PRANCHITA	35,80	39,60	3,80	PAV
BR-163	PR	163BPR0060	PRANCHITA	ENTR PR-583 (PEROLA D'OESTE)	39,60	65,90	26,30	PAV
BR-163	PR	163BPR0065	ENTR PR-583 (PEROLA D'OESTE)	ENTR PR-281 (PLANALTO)	65,90	83,10	17,20	PAV
BR-163	PR	163BPR0067	ENTR PR-281 (PLANALTO)	INÍCIO DUPLICAÇÃO	83,10	87,00	3,90	PAV
BR-163	PR	163BPR0069	INÍCIO DUPLICAÇÃO	FIM DUPLICAÇÃO	87,00	91,20	4,20	DUP
BR-163	PR	163BPR0071	FIM DUPLICAÇÃO	ENTR PR-582 (CAPANEMA)	91,20	92,10	0,90	PAV
BR-163	PR	163BPR0073	ENTR PR-582 (CAPANEMA)	ENTR PR-182(A) (REALEZA)	92,10	123,70	31,60	PAV
BR-163	PR	163BPR0075	ENTR PR-182(A) (REALEZA)	ENTR PR-484 (CAPITÃO LEÔNIDAS MARQUES)	123,70	127,10	3,40	PAV
BR-163	PR	163BPR0075	ENTR PR-182(A) (REALEZA)	ENTR PR-484 (CAPITÃO LEÔNIDAS MARQUES)	127,10	131,00	3,90	DUP
BR-163	PR	163BPR0075	ENTR PR-182(A) (REALEZA)	ENTR PR-484 (CAPITÃO LEÔNIDAS MARQUES)	131,00	131,40	0,40	PAV
BR-163	PR	163BPR0075	ENTR PR-182(A) (REALEZA)	ENTR PR-484 (CAPITÃO LEÔNIDAS MARQUES)	131,40	136,20	4,80	DUP
BR-163	PR	163BPR0075	ENTR PR-182(A) (REALEZA)	ENTR PR-484 (CAPITÃO LEÔNIDAS MARQUES)	136,20	141,00	4,80	PAV
BR-163	PR	163BPR0080	ENTR PR-484 (CAPITÃO LEÔNIDAS MARQUES)	INÍCIO PISTA DUPLA	141,00	141,30	0,30	PAV
BR-163	PR	163BPR0080	ENTR PR-484 (CAPITÃO LEÔNIDAS MARQUES)	INÍCIO PISTA DUPLA	141,30	147,80	6,50	DUP
BR-163	PR	163BPR0080	ENTR PR-484 (CAPITÃO LEÔNIDAS MARQUES)	INÍCIO PISTA DUPLA	147,80	148,80	1,00	PAV
BR-163	PR	163BPR0080	ENTR PR-484 (CAPITÃO LEÔNIDAS MARQUES)	INÍCIO PISTA DUPLA	148,80	162,80	14,00	DUP
BR-163	PR	163BPR0080	ENTR PR-484 (CAPITÃO LEÔNIDAS MARQUES)	INÍCIO PISTA DUPLA	162,80	164,20	1,40	PAV
BR-163	PR	163BPR0082	INÍCIO PISTA DUPLA	FIM PISTA DUPLA (LINDOESTE SUL)	164,20	164,90	0,70	DUP

Atestado de Capacidade Técnica 21484100 SEI 50609.003456/2023-55 / pg. 7

BR-163	PR	163BPR0083	FIM PISTA DUPLA (LINDOESTE SUL)	INÍCIO PISTA DUPLA (LINDOESTE NORTE)	164,90	166,90	2,00	PAV
BR-163	PR	163BPR0084	INÍCIO PISTA DUPLA (LINDOESTE NORTE)	FIM PISTA DUPLA (LINDOESTE NORTE)	166,90	167,70	0,80	DUP
BR-163	PR	163BPR0087	FIM PISTA DUPLA (LINDOESTE NORTE)	INÍCIO PISTA DUPLA	167,70	177,70	10,00	PAV
BR-163	PR	163BPR0088	INÍCIO PISTA DUPLA	INÍCIO DO CONTORNO DE SANTA MARIA	177,70	180,90	3,20	DUP
BR-163	PR	163BPR0089	INÍCIO DO CONTORNO DE SANTA MARIA	FIM DO CONTORNO DE SANTA MARIA	180,90	183,10	2,20	PAV
BR-163	PR	163BPR0090	FIM DO CONTORNO DE SANTA MARIA	ENTR PR-586 (P/ SANTA TEREZA)	183,10	189,80	6,70	DUP
BR-163	PR	163BPR0092	ENTR PR-586 (P/ SANTA TEREZA)	ENTR BR-277 (P/CASCAVEL)	189,80	197,60	7,80	DUP
BR-163	PR	163BPR0095	ENTR BR-277 (P/CASCAVEL)	ENTR BR-467(A) (P/CASCAVEL)	197,60	212,20	14,60	DUP
BR-163	PR	163BPR0100	ENTR BR-467(A) (P/CASCAVEL)	ENTR PR-317(A)/585 (TOLEDO)	212,20	236,20	24,00	DUP
BR-163	PR	163BPR0105	ENTR PR-317(A)/585 (TOLEDO)	ENTR PR-182/317(B) (TOLEDO)	236,20	241,70	5,50	DUP
BR-163	PR	163BPR0110	ENTR PR-182/317(B) (TOLEDO)	ENTR PR-239 (QUATRO PONTES)	241,70	276,80	35,10	DUP
BR-163	PR	163BPR0115	ENTR PR-239 (QUATRO PONTES)	ENTR BR-467(B) (P/MARECHAL CÂNDIDO RONDON)	276,80	280,60	3,80	DUP
BR-163	PR	163BPR0120	ENTR BR-467(B) (P/MARECHAL CÂNDIDO RONDON)	ENTR PR-491(P/NOVA SANTA ROSA)	280,60	285,50	4,90	DUP
BR-163	PR	163BPR0122	ENTR PR-491(P/NOVA SANTA ROSA)	ACESSO COMUNIDADE RURAL MARACAJÚ DOS GAÚCHOS (P/TERRA ROXA)	285,50	332,00	46,50	PAV
BR-163	PR	163BPR0125	ACESSO COMUNIDADE RURAL MARACAJÚ DOS GAÚCHOS (P/TERRA ROXA)	ENTR BR-272(A)(ACESSO P/GUAÍRA)	332,00	343,90	11,90	PAV
BR-163	PR	163BPR0135	ENTR AV ALM TAMANDARÉ (FIM DO PERÍMETRO URBANO DE GUAÍRA)	INÍCIO DA PONTE AYRTON SENNA	348,70	349,80	1,10	PAV
BR-163	PR	163BPR0140	INÍCIO DA PONTE AYRTON SENNA	DIV PR/MS (FIM DA PONTE S/ RIO PARANÁ)	349,80	353,40	3,60	PAV
BR-163	PR	163UPR1005	INÍCIO CONTORNO DE SANTA MARIA	FIM CONTORNO DE SANTA MARIA	0,00	2,00	2,00	PAV
BR-163	PR	163APR1005	ENTR BR-163 (KM 201,0)	PERÍMETRO URB DE CASCAVEL (ACESSO OESTE)	0,00	4,20	4,20	PLA
BR-272	PR	272BPR0460	ENTR BR-487(B)	CONJUNTO COHAPAR (FIM PISTA DUPLA)	365,40	368,40	3,00	DUP
BR-272	PR	272BPR0470	CONJUNTO COHAPAR (FIM PISTA DUPLA)	ENTR PR-468(A) (JANIÓPOLIS)	368,40	408,70	40,30	PAV
BR-272	PR	272BPR0490	ENTR PR-468(A) (JANIÓPOLIS)	ENTR PR-468(B)	408,70	417,70	9,00	PAV
BR-272	PR	272BPR0500	ENTR PR-468(B)	ENTR PR-180 (GOIO ERÊ)	417,70	436,40	18,70	PAV
BR-272	PR	272BPR0560	ENTR PR-182 (FRANCISCO ALVES)	ENTR PR-496 (P/TERRA ROXA)	525,50	552,50	27,00	PAV
BR-272	PR	272BPR0565	ENTR PR-496 (P/TERRA ROXA)	ENTR BR-163(A)	552,50	567,20	14,70	PAV
BR-272	PR	272BPR0568	ENTR BR-163(A)	ENTR BR-163(B)	567,20	568,10	0,90	PAV
BR-272	PR	272BPR0570	ENTR BR-163(B)	AV THOMAZ LUIZ ZEBALLOS (GUAÍRA)	568,10	570,80	2,70	PAV
BR-277	PR	277BPR0390	INÍCIO DA PONTE DA AMIZADE/FRONT BRASIL/PARAGUAI	FIM DA PONTE DA AMIZADE/FRONT BRASIL/PARAGUAI	732,80	733,40	0,60	PAV
BR-280	PR	280BPR0330	ENTR BR-373(A)/PR-180 (MARMELEIRO)	ENTR PR-182 (P/SALGADO FILHO)	254,80	293,80	39,00	PAV
BR-280	PR	280BPR0350	ENTR PR-182 (P/SALGADO FILHO)	ENTR BR-163(A) (DIV PR/SC)	293,80	317,80	24,00	PAV
BR-373	PR	373BPR0450	ENTR BR-277(B) (TRÊS PINHEIROS)	ENTR PR-560 (ACESSO ÁGUA MINERAL SANTA CLARA)	382,40	394,80	12,40	PAV
BR-373	PR	373BPR0455	ENTR PR-560 (ACESSO ÁGUA MINERAL SANTA CLARA)	ENTR PR-281(A) (P/CHOPINZINHO)	394,80	454,30	59,50	PAV
BR-373	PR	373BPR0470	ENTR PR-281(A) (P/CHOPINZINHO)	ENTR PR-281(B)	454,30	460,20	5,90	PAV
BR-373	PR	373BPR0475	ENTR PR-281(B)	ENTR BR-158 (P/CORONEL VÍVIDA)	460,20	481,50	21,30	PAV
BR-467	PR	467BPR0060	ENTR BR-163(B)	ENTR. PR-486/BR-467 (CASCAVEL) (AV. BARÃO DO RIO BRANCO)	102,10	111,70	9,60	DUP
BR-469	PR	469APR1005	ENTR BR-277(A) (ACESSO PONTE TANCREDO NEVES)	ENTR BR-277(B) (ACESSO 2A PONTE SOBRE RIO PARANÁ)	0,00	1,80	1,80	PAV
BR-469	PR	469APR1010	ENTR BR-277(B) (ACESSO 2A PONTE SOBRE RIO PARANÁ)	FRONT BRASIL/ARGENTINA (PONTE TANCREDO NEVES) (PORTO MEIRA)	1,80	2,10	0,30	PAV
BR-469	PR	469BPR0050	PORTAL ACESSO PARQUE NACIONAL	CATARATAS DO IGUAÇU	19,00	30,60	11,60	PAV
BR-487	PR	487BPR0070	DIV MS/PR (INÍCIO TRAVESSIA PONTE S/ RIO PARANÁ)	ACESSO P/ PORTO CAMARGO	0,00	9,50	9,50	PAV

BR-487	PR	487BPR0080	ACESSO OESTE ICARAÍMA	ENTR PR-485 (ICARAÍMA)	21,00	23,70	2,70	PAV
BR-487	PR	487BPR0085	ENTR PR-485 (ICARAÍMA)	ENTR PR-082 (P/IVATÉ)	23,70	31,10	7,40	PAV
BR-487	PR	487BPR0090	ACESSO NORTE SANTA ELIZA	ACESSO SUL SANTA ELIZA	45,90	50,50	4,60	PAV
BR-487	PR	487BPR0150	ENTR PR-180/323(B) (CRUZEIRO DO OESTE)	ENTR PR-479 (TUNEIRAS DO OESTE)	105,90	124,60	18,70	PAV
BR-487	PR	487BPR0151	ENTR PR-479 (TUNEIRAS DO OESTE)	GUARITAVA	124,60	141,20	16,60	PAV
BR-487	PR	487BPR0152	GUARITAVA	NOVA BRASÍLIA	141,20	153,70	12,50	PAV
BR-487	PR	487BPR0154	NOVA BRASÍLIA	ENTR BR-272(A) (ANEL VIÁRIO DE CAMPO MOURÃO)	153,70	175,20	21,50	PAV
BR-487	PR	487BPR0155	ENTR BR-272(A) (ANEL VIÁRIO DE CAMPO MOURÃO)	AVENIDA PERIMETRAL TANCREDO NEVES	175,20	178,20	3,00	PAV
BR-487	PR	487BPR0158	AVENIDA PERIMETRAL TANCREDO NEVES	ENTR BR-272(B)	178,20	178,40	0,20	DUP
BR-158	PR	158BPR0900	ENTR BR-369(B) (ACESSO SUDOESTE CAMPO MOURÃO)	ENTR PR-553	229,60	265,60	36,00	IMP
BR-158	PR	158BPR0905	ENTR PR-553	ENTR PR-239/462 (RONCADOR)	265,60	294,50	28,90	IMP

6-DESCRIÇÃO E QUANTIDADE DOS SERVIÇOS EXECUTADOS:

6.1. ESCOPO CONTRATADO

6.1.1. Produto 01 - Coordenação-Geral

- A execução do contrato que ficará encarregada da gestão integral das atividades desenvolvidas no âmbito de todos os demais 09 (nove) produtos da contratação;
- Participar de tratativas com os gestores da Superintendência, relativas às questões administrativas do contrato;
- Acompanhar as atividades dos Produtos, garantir a qualidade e compatibilidade das informações geradas e operacionalizar eventuais ajustes de escopo que forem solicitados pela SR/DNIT/PR;
- Quando demandado, providenciar consultores especializados para atendimento às demandas da Superintendência;
- Providenciar junto ao CREA regional, a devida Anotação de Responsabilidade Técnica – ART, relativa aos serviços objeto do presente Projeto Básico de acordo com a legislação vigente;
- Realizar Auditoria Interna permanente no próprio contrato de assessoramento, visando sua integral aderência ao presente Projeto Básico, às normas internas do DNIT e à legislação em vigor, bem como para a melhoria da eficiência e eficácia das suas atribuições;
- Providenciar e administrar os recursos materiais e humanos que se fizerem necessários à boa execução das atividades de todos os produtos;
- Realizar a capacitação técnica dos profissionais mobilizados e dos servidores do DNIT, quanto à utilização das ferramentas adotadas, sendo renovada em campanhas sistemáticas estabelecidas em cronograma aprovado pelo Órgão;
- Adotar os procedimentos constantes do PMBok – “Project Management Body of Knowledge”, na gestão do contrato;
- Administrar e atribuir tarefas e responsabilidades às equipes dos produtos P03, P04, P05, P06 e P07;
- Preparar viagens e visitas técnicas a serem realizadas aos locais de obras, proporcionando toda as condições necessárias aos profissionais envolvidos;
- As viagens e visitas poderão ser acompanhadas por profissionais da Superintendência e de órgãos de controle e deverão contar, sempre que necessário, com os profissionais tecnicamente habilitados na licitação e com aqueles pertencentes aos produtos concernentes;
- Gerenciamento, Apoio Técnico, Assessoria Técnica, Suporte Técnico, Coordenação Técnica, Gestão de Programas e Governança;
- Consolidar as atestações das quantidades e qualidade dos serviços prestados pelos produtos de assessoramento para compor o relatório consolidado deste produto. Caso solicitado, os relatórios, deste e dos demais produtos, deverão ser elaborados em formato digital, por meio sistema computacional.
- Aplicar o método COSO (Committee of Sponsoring Organizations of the Treadway Commission) como referência para o fortalecimento dos controles internos e da governança, mapeando os possíveis riscos operacionais, a definição de procedimentos padronizados e a rastreabilidade das decisões técnicas, fortalecendo a transparência nos processos de apoio à fiscalização, assegurando que os produtos entregues estejam em conformidade com os requisitos contratuais e normativos;
- Utilizar o método SCRUM para organizar e conduzir as atividades técnicas. Essa metodologia ágil permite dividir as entregas em ciclos curtos e objetivos (sprints), com reuniões periódicas para planejamento, revisão e ajustes rápidos;
- Empregar as metodologias Lean e Six para promover a eficiência operacional e a melhoria contínua. A abordagem Lean contribui para eliminar desperdícios, simplificar rotinas e aumentar a agilidade das atividades técnicas. Já o Six Sigma apoia a identificação, análise e redução da variabilidade, assegurando maior precisão, padronização e qualidade nos resultados entregues.

6.1.2. Produto 02 - Apoio ao Planejamento e Assessoramento Gerencial

- Coletar, compilar, tabular, consolidar e assessorar a análise dos dados e informações visando o preparo e disponibilização das informações gerenciais a respeito das atividades desenvolvidas pela SR/DNIT/PR, por intermédio de sistemas informatizados ou não, possibilitando a produção de informações que deverão integrar a estrutura de dados gerenciais;
- Prover o suporte técnico necessário à elaboração de Termos de Referência e Atos Preparatórios, objetivando a celebração de instrumento de cooperação técnica e congêneres de empreendimentos futuros;
- Desenvolver métodos e mecanismos no estabelecimento de canal de comunicação interna eficaz entre os diferentes setores técnicos;
- Apoio no planejamento, promoção, implementação e monitoramento de programas de desenvolvimento tecnológico e de capacitação técnica;
- Dar suporte ao Setor de Planejamento e Projetos, nos assuntos concernentes às suas atividades em consonância com as normas vigentes;
- Prover suporte técnico no atendimento das demandas de análise dos anteprojetos / projetos de obras relacionadas à infraestrutura de transporte rodoviário, em todas as disciplinas e nas diferentes fases, mediante inspeção de campo, quando necessária;
- Apoio na análise, sob os aspectos técnicos e legais, os pedidos de revisão de projetos de engenharia em fase de obras, e/ou modificação de prazo, e/ou de reequilíbrios econômicos e financeiros contratuais, elaborados pela(s) consultora(s) e/ou construtora(s), com o objetivo de verificar a motivação, a necessidade e se estão de acordo com as normas em vigor, desde que demandado pela SR/DNIT/PR;
- Para os dois itens anteriores, poderá ser acionado, sob demanda, os produtos 08, 09 e 10.
- Apoiar na introdução do fator tempo no planejamento do(s) empreendimento(s), para que se possa estabelecer uma rede de

precedências e identificar caminhos e atividades críticas, de forma a propor medidas corretivas, para evitar e/ou corrigir desvios e atrasos;
- Adotar os procedimentos constantes do PMBok – "Project Management Body of Knowledge", na Gestão dos Empreendimentos;
- Mapear os processos e fluxos, identificar as disfunções, propor novas rotinas, procedimentos e metodologias de trabalho para o aperfeiçoamento dos procedimentos técnico-administrativos;
- Oferecer permanentemente as orientações necessárias ao melhor aproveitamento dos mecanismos de governança disponibilizados e das melhores práticas;
- Deverá desenvolver o aprimoramento da governança, a partir da estrutura existente, atendendo aos fundamentos constantes do "Referencial Básico de Governança", aplicável a Órgãos e Entidades da Administração Pública, publicado pelo Tribunal de Contas da União – TCU/2013;
- Identificar, estruturar e aplicar um programa de capacitação permanente aos gestores do Órgão, junto aos procedimentos e mecanismos de Governança desenvolvidos e implantados;
- Fornecer todo suporte técnico necessário a todos os setores técnicos no desdobramento das ações de implantação dos processos e fluxos de informações internas;
- Propor eventuais melhorias identificadas no decorrer da execução dos trabalhos, proporcionando o aprimoramento contínuo da gestão a partir da estrutura existente;
- Preparar e controlar documentos técnicos e administrativos;
- Atuar no acompanhamento da situação administrativa dos contratos e convênios, termos de compromisso e termos de cooperação técnica, compreendendo prazos, valores e análise de aditivos decorrentes de propostas de alterações contratuais e de delegação de encargos;
- Apoiar nas análises processuais, elaboração de minutas de atas e notas técnicas, subsidiando os pareceres conclusivos e possibilitando a produção de informações que deverão integrar a estrutura de informações gerenciais das deliberações e dos processos administrativos;
- Monitorar a movimentação dos processos e identificar os gargalos com vistas à correção do fluxo e apresentar propostas de ações mitigadoras para as demandas recorrentes;
- Assessorar na gestão dos contratos e convênios, analisando e orientando a SR/DNIT/PR quanto aos pleitos dos contratados e conveniados, bem como, sobre os direitos e deveres das partes, sobre as cláusulas das penalidades e sobre eventuais rescisões contratuais ou denúncia de convênios;
- Examinar previamente, acompanhar o processo e opinar sobre a padronização de instrumentos convocatórios, minutas de editais, contratos, acordos, convênios e demais ajustes (termo de parceria, contratos de gestão e de repasse, termos de colaboração e de fomento, acordos de cooperação técnica ou aditivos contratuais), em consonância às determinações dos Órgãos de Controle Interno e Externo (AUDNIT, PFE, CGU, TCU e MPF, entre outros);
- Apoiar na elaboração e fornecimento de respostas, em tempo hábil, a todos os requerimentos, questionamentos, esclarecimentos e justificativas a Órgãos de Controle Interno e Externo (AUDNIT, PFE, CGU, TCU e MPF, entre outros), bem como no acompanhamento de prazos estipulados para as respostas;
- Dar suporte técnico às comissões de licitações nas respostas relacionadas aos recursos, impugnações e esclarecimentos do procedimento licitatório;
- Estruturar, gerenciar e manter informações administrativas para acompanhamento da legalidade processual, assegurando a otimização dos prazos e a fluidez dos Processos Administrativos no Sistema Integrado de Informações – SEI;
- Dar suporte técnico no acompanhamento regional da execução orçamentária, física e financeira (créditos, empenhos, vinculação de empenhos, pagamentos ou repasses efetuados, relatórios de medição, dentre outros) das ações de empreendimentos da malha de infraestrutura a cargo da SR/DNIT/PR, executados mediante contratos, convênios, termos de compromisso e termos de cooperação técnica, abrangendo o fornecimento de subsídios para a preparação de relatórios gerenciais, quando demandados, e no levantamento de informações para atualização de informações dos programas;
- Dar suporte ao estudo contábil de balanços, contratos sociais, demonstrativos de resultados dos exercícios em licitações;
- Apoiar no atendimento de demandas contábeis, financeiras e orçamentárias no âmbito da Superintendência Regional e Unidades Locais;
- Propor alternativas de execução orçamentária em face de restrições e/ou necessidades de créditos suplementares dos empreendimentos geridos pela Superintendência, envolvendo a alocação dos recursos orçamentários para obras e serviços rodoviários; a avaliação da execução orçamentária de cada exercício e a estimativa das necessidades de adequações orçamentárias ao longo do exercício, incluindo a elaboração de minutas de solicitação de créditos suplementares;
- Coletar e consolidar as informações e os orçamentos para a disponibilidade de recursos dos empreendimentos a cargo da SR/DNIT/PR;
- Levantar a necessidade de recurso orçamentário para perspectivas de empreendimentos futuros (licitações de obras e serviços);
- Assessorar a Superintendência e Unidades Locais na efetivação dos processos, metas e indicadores de desempenho orientados pela gestão estratégica do DNIT;
- Definir e atribuir métricas (planos e ações estratégicas) e ferramentas que irão garantir a qualidade dos processos de auditoria e resultado das medições, do controle da dualidade (monitoramento e registro dos resultados relacionados a execução das atividades);
- Verificar o cumprimento pela(s) empresa(s) executora(s) de Projetos de Engenharia e/ou de Execução de Obras, dos requisitos exigidos pela(s) Seguradora(s) na(s) Apólice(s) de Seguros, para cada Projeto ou Lote de Obras, permitindo, em caso de necessidade, que o DNIT possa acionar a Seguradora quanto a(s) respectiva(s) Cobertura(s) do(s) Seguro(s) Garantia(s);
- Controlar e monitorar os prazos de validade da(s) Apólice(s) de Seguro(s), para cada lote de Projeto de Engenharia e/ou de Execução de Obras;
- Assessoramento na elaboração de documentação técnica para licitação de estudos, projetos e dispositivos relacionados à operação da infraestrutura terrestre no âmbito da Superintendência Regional;
- Assessorar a Superintendência na efetivação dos processos, metas e indicadores de desempenho orientados pela gestão estratégica do DNIT;
- Apoiar na estruturação, gerenciamento e manutenção das informações administrativas para acompanhamento da legalidade processual, assegurando a otimização dos prazos e a fluidez dos Processos Administrativos no Sistema Integrado de Informações – SEI, no âmbito da Superintendência;
- Verificar, através de parâmetros estabelecidos, os aspectos de gestão da qualidade de acordo com os requisitos especificados nos manuais, normas e especificações de serviços, os custos e os prazos estipulados dos empreendimentos;
- No caso de ser identificada alguma irregularidade na elaboração de projeto(s) e/ou na execução das obras, quanto ao cumprimento dos requisitos exigidos pela(s) Seguradora(s) na(s) Apólice(s) de Seguro(s), assessorar o DNIT na preparação de Notificações dirigidas à(s) Consultora(s) e a(s) Seguradora(s);
- Apoio no planejamento, promoção, implementação e monitoramento de programas de desenvolvimento tecnológico e de capacitação técnica, como por exemplo, na implementação do BIM e do GIS no âmbito da Superintendência;
- Utilizar o GeoBIM - Geographic Building Information Modeling na integração de modelos de engenharia (BIM) com dados geoespaciais (GIS), proporcionando uma visão unificada e georreferenciada dos projetos de infraestrutura.

6.1.3. Produto 03 - Apoio à Gestão da Infraestrutura - Obras e Serviços

- Proceder no apoio a análise do(s) projeto(s) visando harmonizar e compatibilizar as soluções técnicas, principalmente quanto às Disciplinas que compõem um Projeto de Infraestrutura;
- Acompanhar, monitorar, controlar, registrar e documentar todo o planejamento, plano de ataque e as etapas de execução e interfaces dos empreendimentos, visando a elaboração de análises e emissão de pareceres e notas técnicas, relativos às obras, serviços e informações das empresas que fazem parte dos empreendimentos, que deverão integrar a estrutura de dados e informações

gerenciais;
- Realização de Auditoria Interna no próprio contrato, bem como apoiar a Superintendência na auditoria dos demais contratos vigentes na SR/PR.
- Verificar, através de parâmetros estabelecidos, os aspectos de gestão da qualidade de acordo com os requisitos especificados nos manuais, normas e especificações de serviços, os custos e os prazos estipulados dos empreendimentos;
- Comparar a execução física com a execução financeira das obras, de modo a corrigir eventuais desvios, com o objetivo de preparar as informações necessárias para as estimativas do fluxo de pagamentos para os contratos do(s) empreendimento(s), de forma a antecipar a necessidade de efetuar os empenhos necessários à cobertura financeira das medições ou efetuar novos repasses aos convenentes;
- Dar suporte técnico SR/DNIT/PRno monitoramento da evolução de estudos e projetos de empreendimentos futuros, e que estão dispostos na malha de infraestrutura do Estado do Paraná;
- Acompanhar a elaboração dos projetos como executados – "*As Built*", pelas(s) Supervisora(s) e Construtora(s), verificando o atendimento às prescrições do Escopo Básico EB-117 das Diretrizes Básicas para Elaboração de Estudos e Projetos Rodoviários – DNIT, Ed. 2006, e a adoção dos procedimentos para a obtenção dos elementos necessários à elaboração do projeto como construído "*As Built*", que tem como objetivo obter as informações sobre as soluções técnicas adotadas após a execução das obras. E bem como apresentar os indicadores das condições técnicas de caráter estrutural (D0) e funcional (IRI) do empreendimento que foi entregue;
- Efetuar o controle da evolução física-financeira do(s) empreendimento(s), mediante informações a serem fornecidas pelas empresas supervisoras e por meio da realização de visitas técnicas às obras, juntamente com a fiscalização. Neste caso deverão ser elaborados relatórios que incluam as Curvas de Valor Agregado (Curvas S), mensal e acumulada, respectivamente;
- Participar em conjunto com o(s) contratado(s) e/ou a SR/DNIT/PR, da definição de soluções de questões técnicas ou contratuais dos empreendimentos em andamento, seja por rotina ou por iniciativa de qualquer das partes envolvidas, assessorar na na proposição soluções de problemas aos imprevistos surgidos durante a execução do empreendimento;
- Apoio na análise dos relatórios mensais elaborados pelas supervisoras das obras e avaliar os índices de produtividade, conforme critérios a serem estabelecidos pelo DNIT;
- Atuar no acompanhamento físico-financeiro, administrativo e legal, de contratos e convênios, termos de compromisso e termos de cooperação técnica, principalmente, no que se refere ao prazo de execução do(s) empreendimento(s) e atendimento das metas estabelecidas, por meio da análise da evolução da situação física e financeira das obras e serviços. No caso dos convênios, este acompanhamento terá, também, o objetivo de verificar a compatibilidade entre os quantitativos medidos e os repasses efetuados;
- Análise de projetos básicos, executivos e anteprojetos com escopo de duplicação, adequação de capacidade, implantação e pavimentação, construção, restauração, conservação, recuperação de rodovias, contemplando ainda projetos de contenções de taludes, encostas e obras de arte especiais.
- Apoiar na verificação da qualidade, adequabilidade de prazos, custos e compatibilidade das soluções técnicas adotadas nos projetos pelas diversas empresas (de modo que o projeto satisfaça às necessidades para as quais será empreendido) e para que as atividades dos serviços da empresa executora sejam cumpridas e validadas no prazo estipulado.

6.1.4. Produto 04 - Apoio Técnico e Operacional às Unidades Locais

- Coletar, compilar, tabular, consolidar e assessorar a análise os dados e informações visando o preparo e disponibilização das informações gerenciais a respeito das atividades desenvolvidas pela Unidade Local, por intermédio de sistemas informatizados ou não, possibilitando a produção de informações que deverão integrar a estrutura de dados gerenciais a serem disponibilizados para a Superintendência Regional;
- Mapear os processos e fluxos, identificar as disfunções, propor novas rotinas, procedimentos e metodologias de trabalho para o aperfeiçoamento dos procedimentos técnico-administrativos;
- Fornecer todo suporte técnico necessário a todas as áreas de atuação da Unidade Local no desdobramento das ações de implantação dos processos e fluxos de informações internas;
- Propor eventuais melhorias identificadas no decorrer da execução dos trabalhos, proporcionando o aprimoramento contínuo da gestão a partir da estrutura existente da Unidade Local;
- Apoiar nas análises processuais, elaboração de minutas de atas e notas técnicas, subsidiando os pareceres conclusivos e possibilitando a produção de informações que deverão integrar a estrutura de informações gerenciais das deliberações e dos processos administrativos da Unidade Local;
- Monitorar a movimentação dos processos e identificar os gargalos com vistas à correção do fluxo e apresentar propostas de ações mitigadoras para as demandas recorrentes;
- Assessorar na gestão dos contratos e convênios, analisando e orientando a Unidade Local quanto aos pleitos dos contratados e conveniados, bem como, sobre os direitos e deveres das partes, sobre as cláusulas das penalidades e sobre eventuais rescisões contratuais ou denúncia de convênios;
- Apoiar na estruturação, gerenciamento e manutenção das informações administrativas para acompanhamento da legalidade processual, assegurando a otimização dos prazos e a fluidez dos Processos Administrativos no Sistema Integrado de Informações – SEI, no âmbito da Unidade Local;
- Dar suporte técnico no acompanhamento dos contratos da Unidade Local da execução orçamentária, física e financeira (créditos, empenhos, vinculação de empenhos, pagamentos ou repasses efetuados, relatórios de medição, dentre outros) das ações de empreendimentos, executados mediante contratos, convênios, termos de compromisso e termos de cooperação técnica, abrangendo o fornecimento de subsídios para a preparação de relatórios gerenciais, quando demandados, e no levantamento de informações para atualização de informações dos programas;
- Assessorar as Unidades Locais na efetivação dos processos, metas e indicadores de desempenho orientados pela gestão estratégica do DNIT;
- Assessoramento na elaboração de análises e emissão de pareceres e notas técnicas, relativos às obras, serviços e informações das empresas que fazem parte dos empreendimentos da Unidade Local, que deverão integrar a estrutura de dados e informações gerenciais;
- Verificar, através de parâmetros estabelecidos, os aspectos de gestão da qualidade de acordo com os requisitos especificados nos manuais, normas e especificações de serviços, os custos e os prazos estipulados dos empreendimentos;
- Dar suporte técnico para a Unidade Local no monitoramento da evolução de estudos e projetos de empreendimentos futuros, e que estão dispostos na malha de infraestrutura do Estado do Paraná;
- Apoiar na consolidação das informações fornecidas pelas Unidades Locais, sobre as respectivas malhas rodoviárias, a fim de subsidiar as análises estatísticas das rodovias em âmbito nacional, bem como o atendimento do cálculo da CIDE (Contribuição e Intervenção no Domínio Econômico) conforme estabelecido no Decreto 7764/2012;
- Participar em conjunto com o(s) contratado(s) e/ou a SR/DNIT/PR, da definição de soluções de questões técnicas ou contratuais dos empreendimentos em andamento, seja por rotina ou por iniciativa de qualquer das partes envolvidas, assessorar na proposição de soluções de problemas aos imprevistos surgidos durante a execução do empreendimento;
- Assessorar a análise dos relatórios mensais elaborados pelas empresas contratadas no âmbito da Unidade Local e avaliar os índices de produtividade, conforme critérios a serem estabelecidos pelo DNIT;
- Acompanhar, junto à Unidade Local, a execução física com a execução financeira das obras, de modo a corrigir eventuais desvios, com o objetivo de preparar as informações necessárias para as estimativas do fluxo de pagamentos para os contratos do(s) empreendimento(s), de forma a antecipar a necessidade de efetuar os empenhos necessários à cobertura financeira das medições ou efetuar novos repasses aos convenentes;
- Acompanhar a elaboração dos projetos como executados – "*As Built*", pelas(s) Supervisora(s) e Construtora(s), que tem como objetivo obter as informações sobre as soluções técnicas adotadas após a execução das obras. E bem como apresentar os indicadores das

condições técnicas de caráter estrutural (D0) e funcional (IRI) do empreendimento que foi entregue, dirimindo dúvidas sobre as condições físicas e operacionais das rodovias;
- Apoiar na verificação da qualidade, adequabilidade de prazos, custos e compatibilidade das soluções técnicas adotadas nos projetos pelas diversas empresas (de modo que o projeto satisfaça às necessidades para as quais será empreendido) e para que as atividades dos serviços da empresa executora sejam cumpridas e validadas no prazo estipulado.

6.1.5. Produto 05 - Apoio e Assessoramento Técnico à Gestão das Ações de Meio Ambiente e Desapropriação/Reassentamento

- Prover ao DNIT, por meio de profissionais habilitados e capacitados, suporte técnico e legal necessário para o cumprimento da legislação ambiental vigente, das condicionantes das Licenças Ambientais pertinentes (LP, LI e LO) e da Autorização para Supressão Vegetal dos empreendimentos afetos a SR/DNIT/PR;
- Apoiar na análise de Projeto Executivo para Plano de Recuperação de Áreas Degradadas – PRAD;
- Apoiar na análise de Inventário Florestal;
- Assessoramento na realização de vistorias técnicas das obras em andamento para avaliar o atendimento das exigências das licenças ambientais;
- Apoiar na análise de Projeto Executivo do Plantio Compensatório;
- Apoiar na elaboração de documentos técnicos, tais como respostas e/ou pareceres técnicos para órgãos ambientais e intervenientes no processo de licenciamento;
- Subsidiar, a partir de análises dos instrumentos legais e jurisprudências, as Defesas Administrativas a serem apresentados junto aos Órgãos Ambientais Fiscalizadores tais como IBAMA, Órgãos Estaduais de Meio Ambiente, Instituto Chico de Conservação da Biodiversidade-ICMbio;
- Consolidar e assessorar na análise das informações prestadas pela(s) Gerenciadora(s) e/ou supervisora(s) Ambiental(is) do(s) empreendimento(s);
- Apoiar na análise dos produtos de desapropriação e reassentamento, conforme escopo definido nos normativos do DNIT que tratam do tema, mediante demanda da SR/DNIT/PR;
- Elaboração e análise de estudos ambientais e estudos de desapropriação de obras rodoviárias;
- Apoiar à SR/DNIT/PRna celebração de acordos na esfera administrativa ou judicial e para a promoção dos registros cartoriais pertinentes;
- Gestão ambiental com elaboração e análise de estudos ambientais incluindo apoio de estudos e projetos ambientais, com o acompanhamento de procedimentos voltados para o licenciamento ambiental;
- Consolidar e apresentar, em relatório, todas as informações referentes às desapropriações e relocações dos empreendimentos, de forma a possibilitar ao DNIT uma visão global do avanço das liberações de áreas, necessárias à realização das obras, no tempo adequado, assim como alertar quanto a situações problemáticas que se apresentarem antes e no decorrer da realização dos serviços;
- Acompanhar e apoiar na execução da programação estabelecida pela Coordenação de Engenharia no que se refere ao desenvolvimento da operação de infraestrutura terrestre no âmbito da Superintendência Regional;
- Suporte na análise dos estudos, anteprojetos e projetos relacionados às operações, avaliar a sua qualidade técnica e recomendar sua aprovação no âmbito da Superintendência Regional;
- Assessorar a Coordenação de Engenharia quanto às atribuições do DNIT como Autoridade de Trânsito.

6.1.6. Produto 06 - Apoio à Comunicação Social

- Apoio técnico e audiovisual para a realização de eventos de divulgação do andamento dos empreendimentos;
- Conceber e elaborar material informativo para divulgação dos empreendimentos e seus resultados;
- Acompanhar e monitorar os programas de reassentamentos previstos no(s) Projeto(s) e no(s) Plano(s) Básico(s) Ambiental(is), necessários à realização do empreendimento, e apoiar na análise das pesquisas básicas de vulnerabilidade socioeconômica e do trabalho social desenvolvido pela executora;
- Atuar na elaboração de informações a serem prestadas para órgãos governamentais;
- Consolidar o levantamento de dados e de informações referentes aos tópicos abordados nos Produto 01, 02, 03, 04, 05 e 07, destinadas a alimentar a Assessoria de Comunicação Social do Departamento, na divulgação dos empreendimentos;
- Atuar na elaboração, para o DNIT, de minutas de notas que serão disponibilizadas à imprensa sobre a situação dos empreendimentos;
- Prover o suporte técnico para atendimento as demandas de comunicação interna e externa, alinhadas aos setores competentes no órgão (Assessoria de Comunicação – ASCOM/DNIT/SEDE).

6.1.7. Produto 07 - Apoio ao Processamento de Dados e T.I.

- Realizar a manutenção de sistemas e aplicativos de propriedade da SR/DNIT/PR de acordo com metodologia e técnicas adequadas, visando atender aos objetivos estabelecidos quanto à qualidade, custos, prazos e benefícios dos diversos setores dos empreendimentos.
- Realizar as tarefas pertinentes ao *hardware e software*, bem como analisar dados, apoiar e auxiliar na implementação de painéis em B.I. (*Business Intelligence*) do DNIT;
- Gerir, organizar e manipular informações e dados pertencentes ao banco de dados pertinentes a equipe dos produtos e a SR/DNIT/PR;
- Suporte aos sistemas para monitoramento e acompanhamento físico, financeiro e contábil das obras, estudos e projetos, situação dos contratos e informações de interesse relacionadas aos empreendimentos;
- Apoiar e dar suporte a SR/DNIT/PR na utilização de sistemas do DNIT;
- Mapear tramitação de processos no âmbito da Superintendência Regional e Unidades Locais para interagir com os sistemas existentes (SEI, entre outros);
- Mapear junto ao Produto P06 - Apoio à Comunicação Social - e junto à Assessoria de Comunicação/ASCOM/DNIT/SEDE a melhor forma de disponibilizar e manter atualizado portal específico para os empreendimentos na internet, a ser estruturado e alojado no portal oficial do DNIT, segundo especificações deste, contendo informações gerenciais relevantes com espaço específico para o arquivamento e disponibilização, desenvolvendo, inclusive, a concepção e elaboração de conteúdo e de alternativas de soluções gráficas para divulgação nas mídias digitais utilizadas pelo DNIT;
- Apoio na análise das necessidades de infraestrutura de TI da SR/DNIT/PR, indicando as melhores especificações de hardware e software, caso necessário;
- Armazenar, em ambiente virtual, por meio de um provedor de computação na nuvem, no escritório responsável pelos serviços de acompanhamento gerencial, de acordo com normas técnicas, toda documentação deste contrato relativa ao apoio, assessoramento e engenharia consultiva à SR/DNIT/PR, arquivada de maneira organizada e sistemática.

6.1.8. Produto 08 - Consultoria Especializada

- Dirimir questões de ordem técnica, de modo a adequar e direcionar as equipes nas análises complexas de acordo com a área de produto pertinente;
- Assessorar na organização de determinada área ou tarefa/atividade;
- Orientar e esclarecer em questões relacionadas com a sua área de especialização.

6.1.9. Produto 09 - Produto de Apoio na Gestão de Projetos

- Elaborar e apresentar a contratada, quando demandado pela fiscalização do contrato, os processos de Revisão do Projeto na Fase de Obras ou adequações técnicas no projeto, com todas as memórias de cálculo e fundamentação técnica que motivaram as modificações quantitativas e qualitativas, de cada proposta, conforme modelo adotado pelo DNIT, quando for o caso;
- Adquirir, de forma proativa todas as informações necessárias para o desenvolvimento e conclusão dos serviços;
- Apoio na análise e/ou adequação e/ou revisão e/ou atualização de projetos e orçamentos no âmbito da infraestrutura rodoviária;
- Elaboração de análises técnicas, de estudos, projetos, anteprojetos e especificações de obras, desde que esta atividade não entre em conflito com alguma atividade já prevista no escopo de algum contrato de Supervisão ou Gerenciamento da SR;
- Realizar visita ao local do empreendimento e levantamentos com as partes interessadas. Até que todas as dúvidas ou pendências se esgotem ao longo do desenvolvimento do projeto, novas visitas e reuniões poderão se fazer necessários, devendo a equipe da contratada estar disponível para atender a tais eventos;
- Realizar os serviços seguindo as diretrizes estabelecidas na Instrução Normativa nº 12 de 08 de junho de 2022 ou a que vier a substitui-la, devendo conter tantos volumes, seções, subseções e anexos quantos forem necessários e suficientes para apresentação do seu detalhamento e compreensão;
- Apoio na verificação da qualidade, adequabilidade de prazos e custos e compatibilidade das soluções técnicas adotadas pelas diversas empresas projetistas;
- Apoio em processos de auditorias de qualidade demandadas pela Superintendência ou por órgãos de controle;
- Apoio na análise dos projetos básicos ou executivos, com o objetivo de se inteirar de suas características técnicas, das soluções de projeto e das condicionantes ambientais e outros aspectos particulares das obras, visando harmonizar e compatibilizar as soluções técnicas, principalmente quanto aos projetos das disciplinas de um empreendimento rodoviário;
- Elaborar relatório contendo a fundamentação técnica que motivou as modificações quantitativas e qualitativas, de cada proposta;
- A atualização do projeto executivo de engenharia para execução das obras, assim como todos os serviços previstos serão desenvolvidos sequencialmente dentro das seguintes fases:
- Coleta e análise dos dados existentes do Projeto Executivo Original;
- Estudos de Traçado;
- Estudos de Tráfego;
- Estudos Topográficos;
- Estudos Hidrológicos;
- Estudos Hidráulicos de OAEs;
- Estudos Geológicos;
- Estudos Geotécnicos;
- Estudos Geotécnicos – sondagens de OAE; e
- Componente Ambiental.
- Serão utilizadas, onde couber, as Instruções de Serviço: IS-201; IS-202; IS-203; IS-204; IS-207; IS214; IS-226; IS-246;
- Elaboração de Relatório contendo, os Estudos e Soluções a serem adotadas, devidamente justificadas.
- Relatórios contendo Projeto Geométrico, de Terraplenagem, Pavimentação, Drenagem, Obras de Arte Correntes, OAE’s, Obras Complementares, Sinalização, Componente Ambiental, Gráfico linear de localização das Fontes de materiais, Orçamento etc.

6.1.10. Produto 10 - Realização de estudos, levantamentos, ensaios especiais e treinamentos

- A identificação das necessidades técnicas dos servidores e a promoção da capacitação gradativa dos mesmos frente aos trabalhos desenvolvidos, a partir das melhorias introduzidas pela gestão pública e a engenharia consultiva;
- Realização de capacitação técnica/treinamentos dos profissionais mobilizados e dos servidores da Superintendência, quanto à utilização das ferramentas adotadas;
- Também será admitida a aquisição de licenças complementares dos *Softwares AutoCAD* e Civil 3D ou similar; *TOPOGRAPH* ou similar; *MS Project* ou similar; ArcGIS ou similar; Compor 90 ou similar; Sistema para solução de Gestão de Ativos; e demais *softwares*/sistemas que se fizerem necessários à completa execução dos serviços. Vale ressaltar que não será permitida a aquisição de licenças sem a anuência da fiscalização do contrato.
- Realização de inspeções e ensaios extraordinários de emergência;
- Suporte aos Produtos 01 a 07, por meio de levantamentos ou outras ações que se fizerem necessários para a execução do referido produto;
- Suporte aos Produtos 08 e 09, por meio de levantamentos ou outras ações que se fizerem necessários para a execução do referido produto;
- Quando demandado pela fiscalização do contrato, a consultora dará Apoio Técnico à fiscalização do contrato na realização dos ensaios especiais, os quais deverão ser contratados com empresas especializadas para execução. Dentre outros, os ensaios possíveis de serem realizados constam da relação a seguir, destaca-se que a lista abaixo não é exaustiva:
- Ensaios de Concreto;
- Densidade do CBUQ com Gama Densímetro;
- Determinação da Abrasão "Los Angeles” (Agregado);
- Sondagem Rotativa com Recuperação de Rocha;
- Sondagem a Percussão - SPT
- Cisalhamento Direto de Solo;
- Difratrometria de Raio-X;
- Esclerometria;
- Geo-radar;
- Pêndulo Britânico;
- Prova de Carga em fundações (estática e dinâmica);
- Resistência Uniaxial de Rocha;
- Scanner MIT (barras de transferência);
- Triaxiais de Solo ou Rocha;
- Vane Test (Palheta);
- Monitoramento de Vibrações (Desmonte de Rochas)
- Prova de carga dinâmica de estruturas;
- Ensaio de integridade: PIT (pile integrity tester);
- Outros ensaios/levantamentos que não listados anteriormente.
- Ao Veículo Aéreo Não Tripulado – Vant:
- O uso do veículo aéreo não tripulado deverá ser utilizado nos diversos grupos de processo do empreendimento: estudos, levantamentos, planejamento, execução, monitoramento e controle, a fim de garantir e controlar os requisitos de qualidade, custo e prazo da obra (antes e durante a etapa construtiva e, quando finalizada);
- O veículo aéreo dará suporte a equipe dos produtos em todos os aspectos dos processos da malha de infraestrutura das equipes: inspecionar, monitorar, mapear, levantar, filmar, fotografar e sobrevoar grandes áreas, dos diversos tipos e panoramas do empreendimento (obras e serviços contratados e futuros) ou outra atividade que a Superintendência entender como necessária;
- A equipe dos produtos poderá obter dados e avaliar o andamento da obra, ou de uma atividade específica, e então, fundamentar relatório ou perícia e emitir laudo de "conforme" ou "desconforme". Bem como, analisar riscos, classificar e identificar anomalias e

falhas, relacionadas aos fatores de construção, manutenção, depreciação, segurança, funcionalidade, comprometimento da vida útil, perda de desempenho, entre outras circunstâncias e áreas de interesse demandadas pela Superintendência: sensoriamento remoto, mapeamento, monitoramento de tráfego, pesquisa etc.;
- A coleta das informações deverá ser feita através de um veículo de qualidade profissional (câmera, estabilização e posicionamento global) para gerar fotos e vídeos com excelente resolução e oferecer ao cliente os melhores resultados;
- A inspeção da atividade deverá ser realizada e/ou acompanhada por profissional capacitado, capaz de coletar e fornecer dados tomados por meio de visualização (filmagem e/ou fotografias) referentes aos aspectos de qualidade de um serviço ou produto;
- As condições do veículo aéreo precisam ser avaliadas com frequência: desempenho, funcionalidade, vida útil, segurança, estado de conservação, manutenção, utilização e operação, de acordo com as especificações do fabricante, a fim de atender as necessidades da SR/DNIT/PR, quando solicitadas;
- É obrigatório possuir seguro com cobertura contra danos a terceiros nas operações de aeronaves aéreas não tripuladas;
- O cadastro do veículo (aeromodelos ou RPA Classe 3) deverá ser feito pelo Sistema de Aeronaves Não Tripuladas (SISANT) da ANAC.

6.2. SERVIÇOS REALIZADOS

6.2.1. Produto 01 – Coordenação-Geral

- Suporte técnico às atividades de fiscalização da execução e manutenção dos serviços complementares e de apoio vinculados às atribuições não delegadas do DNIT, com foco na verificação da conformidade contratual, desempenho dos serviços prestados e atendimento aos normativos institucionais.
- Atuação no âmbito das tratativas técnicas e administrativas com os gestores da Superintendência Regional, prestando suporte qualificado às deliberações relacionadas à gestão contratual, alinhamento de diretrizes operacionais e atendimento às exigências administrativas vinculadas ao contrato.
- Prestação de suporte técnico especializado no atendimento às demandas relacionadas à gestão, controle e monitoramento das contratações e entregas vinculadas aos objetos delegados por competência.
- Apoio técnico na elaboração de documentos institucionais no âmbito da Superintendência, em atendimento a demandas e solicitações oriundas de solicitações externas.
- Elaboração do planejamento estratégico com avaliação de desempenho, por meio da definição, implantação e acompanhamento de indicadores estruturados com base na Matriz Lógica e nos fundamentos de medição e gestão do desempenho estabelecidos pelo *método Balanced Scorecard (BSC)*, incluindo a definição de metas, iniciativas, projetos estratégicos e mapas estratégicos alinhados ao planejamento institucional.
- Prestação de assessoramento técnico à estruturação e implantação do Escritório Local de Gestão Estratégica (EGE) e do Escritório de Gestão de Projetos (EGP), com base nas áreas de conhecimento estabelecidas pelo *Project Management Body of Knowledge (PMBOK) do Project Management Institute (PMI*), abrangendo a gestão integrada de escopo, prazos, qualidade, custos, riscos, aquisições, integração, recursos, comunicações e partes interessadas, no contexto dos empreendimentos rodoviários sob jurisdição da Superintendência. As atividades compreendem a revisão e a adaptação metodológica das práticas de Gerenciamento da Estratégia, Gerenciamento de Processos e Gerenciamento de Projetos, incluindo, entre outras ações, o mapeamento e redesenho de processos e fluxos de informação, customização de ferramentas de gestão, definição e implantação de processos prioritários e a formulação de indicadores de desempenho para suporte à tomada de decisão;
- Utilização da metodologia PRINCE2 como base para a gestão estruturada dos projetos de assessoramento técnico ao DNIT. Com foco em controle, clareza de papéis e entregas orientadas por produto, a abordagem contribui para a organização das atividades, mitigação de riscos e alinhamento com os objetivos contratuais. Documentos como Plano de Projeto e Registro de Riscos reforçam a transparência e a efetividade na comunicação com a fiscalização;

6.2.2. Produto 02 – Planejamento e Assessoramento Gerencial

- Análise da morfologia e das inclinações do terreno ao longo de 77,4 km na BR-153 e 105,5 km na BR-158, identificando áreas críticas para movimentação de terra e contenções.
- Mapeamento dos tipos de solos e formações rochosas predominantes, avaliando estabilidade, permeabilidade e suscetibilidade a processos erosivos da BR153 e BR-158.
- Identificação de Unidades de Conservação, Áreas de Preservação Permanente (APPs) e sítios arqueológicos para estudos de traçados, no âmbito do estudo de traçado da BR153 e BR-158.
- Análise de Pontos Críticos e Implantação de Faixas Adicionais, no âmbito do estudo de traçado da BR-153 e BR-158.
- Análise das condições de mobilidade, acessibilidade e segurança viária nos segmentos das BR-153 abrangendo readequação geométrica e implantação de dois contornos rodoviários (Ipiranga e Imbituva) e na BR-158 análise de quatro interseções (Campo Mourão, PR-553, Roncador e PR-364).
- Análise e desenvolvimento de relatórios periódicos de indicadores (RPI).
- Desenvolvimento, análise e implementação de dashboards interativos e painéis gerenciais baseados no Power BI, abordando a gestão financeira, operacional, contratual e de segurança viária das rodovias federais no Paraná.
- Implementação de indicadores utilizando *Power BI, Python* e VBA, com os seguintes painéis desenvolvidos:

  a) Painel Financeiro Geral – Monitoramento do orçamento, empenhos, pagamentos e saldo financeiro dos contratos.
  b) Painel Financeiro por Contrato – Análise do desempenho financeiro de cada contrato, prevendo possíveis insuficiências de empenho.
  c) Painel de Medições – Análise das medições contratuais e seus impactos no orçamento.
  d) Painel de Gestão Operacional – Indicadores de segurança viária, sinistros e eficiência da fiscalização.
  e) Painel de Equipamentos – Monitoramento de dispositivos de fiscalização e sua relação com a segurança viária.
  f) Painel de Desempenho Geral – Análise integrada do Índice de Condição da Manutenção (ICM) e do consumo financeiro.
  g) Painel Mapa da Manutenção – Visualização georreferenciada da condição da malha viária e do consumo financeiro por trecho.
  h) Painel de Desempenho Contratual – Evolução dos contratos de manutenção e seus impactos no ICM.

- Automação de análises e disponibilização de informações em tempo real através da plataforma web integrada ao DNIT.
- Melhoria na gestão contratual, identificando contratos críticos com insuficiência de empenho para evitar paralisações inesperadas.
- Monitoramento da segurança viária, correlacionando sinistros e presença de dispositivos de fiscalização;
- Aplicação da metodologia BIM (Building Information Modeling) nos estudos de traçado e planejamento das BR-153 e BR-158, integrando informações geotécnicas, ambientais e de mobilidade em modelos tridimensionais colaborativos, com vistas à melhoria da gestão de dados, antecipação de conflitos de projeto e suporte à tomada de decisão, alinhada às diretrizes da Estratégia BIM BR e aos manuais técnicos do DNIT.
- Aplicação do método *Balanced Scorecard (BSC)*, como instrumento de gestão estratégica, auxiliando na priorização das entregas técnicas, no monitoramento da qualidade dos produtos, na gestão de prazos e na identificação de oportunidades de melhoria contínua.
- Otimização de recursos, acompanhando o desempenho financeiro dos contratos para melhor alocação de investimentos em manutenção.
- Estudo inicial buscando identificar as melhores estratégias e tecnologias para atender as necessidades do DNIT com a utilização de ferramentas de Inteligência Artificial (IA), foram desenvolvidas rotinas automatizadas de análise textual e classificação de documentos administrativos, por meio de modelos de processamento de linguagem natural (NLP), contribuindo para a triagem eficiente de demandas e organização de grandes volumes de informação em processos SEI. O apoio da IA também vem sendo explorado na geração de relatórios gerenciais dinâmicos, com integração a painéis interativos e mecanismos preditivos que fornecem alertas para

situações críticas, contribuindo diretamente para o monitoramento estratégico e a gestão proativa do contrato.

6.2.3. Produto 03 – Apoio à Gestão da Infraestrutura - Obras e Serviços

- Avaliação técnica de projetos de engenharia abrangendo implantação, restauração e ampliação de infraestrutura viária, passarelas, Obras de Arte Especiais (OAEs), dispositivos de acesso e vias marginais.
- Desenvolvimento, implementação e atualização de sistemas de monitoramento contratual voltados ao acompanhamento do progresso físico-financeiro, apoio à fiscalização e suporte à tomada de decisão na gestão de contratos administrativos.
- Produção de relatórios, notas técnicas e planos de ação para resolução de conflitos, melhoria da segurança viária e adequação de projetos.
- Elaboração de orçamentos e documentos técnicos para subsidiar a elaboração de termos de referência voltados a projetos de infraestrutura de transportes, com base nas metodologias e diretrizes estabelecidas nos Manuais Técnicos do DNIT, observando parâmetros atualizados de engenharia, critérios normativos e referências oficiais de custos.
- Condução de análises jurídicas e técnicas voltadas à regularização de acessos, pleitos de ressarcimento e autorizações para intervenções em infraestrutura, com fundamento na conformidade legal, normativas vigentes e princípios de responsabilização administrativa.
- Elaboração de estudos de viabilidade técnica e jurídica para intervenções pontuais na malha rodoviária, incluindo a análise de restrições de tráfego, procedimentos de municipalização de trechos e a avaliação de auditorias e demandas de ressarcimento, considerando os aspectos normativos, operacionais e institucionais envolvidos.
- Suporte técnico na análise de anteprojetos e projetos de engenharia relacionados à infraestrutura de transporte rodoviário, abrangendo múltiplas disciplinas (geometria, pavimentação, drenagem, obras de arte, sinalização, entre outras) e contemplando todas as fases do ciclo de projeto.
- Mapeamento, análise crítica e diagnóstico de projetos de infraestrutura de transportes, com identificação de entregas contratuais, inconformidades, atrasos e descumprimentos de obrigações pactuadas, resultando na formulação de recomendações técnicas corretivas e propostas de aprimoramento dos processos de execução contratual.
- Assessoramento técnico de programas estratégicos do DNIT, tais como CREMA (Contratos de Restauração e Manutenção), BR-Legal (Programa de Segurança nas Rodovias Federais), PATO (Programa de Apoio Técnico Operacional), Revitaliza-BR, PROARTE (Programa de Manutenção e Reabilitação de Estruturas), PROFAIXA (Programa Federal de Faixas de Domínio) e demais iniciativas institucionais.

6.2.4. Produto 04 – Apoio Técnico e Operacional às Unidades Locais

- Apoio técnico no gerenciamento de contratos de construção, manutenção, e conservação de rodovias, bem como dos contratos de supervisão. Objetivando que os resultados sejam atingidos através do controle de custos, cumprimento de prazos, qualidade das obras;
- Realização de estudos de ciências geotécnicas com elaboração de pareces e notas técnicas para a segurança e estabilidade de obras de engenharia rodoviária; Elaboração de relatórios de investigação geotécnica, estudos de estabilidade de taludes, consultoria para definição de pontos de sondagem, e de pontos para instalação de inclinômetros e piezômetros;
- Execução dos Serviços de consultoria rodoviária em geral, nas diversas unidades locais do DNIT do Paraná;
- Levantamento topográfico com uso de equipamentos como estação total, GPS RTK, Veículo Aéreo não Tripulado (VANT), resultando em mapas e plantas topográficas contendo dados de elevação, coordenadas geográficas, perfis topográficos e cadastro de elementos;
- Execução de serviços de geoprocessamento com elaboração de mapas e cartas, análises espaciais para identificação de padrões e tendências, processamento e análise de imagens de satélite e imagens aéreas obtidas por Veículo Aéreo não Tripulado (VANT).
- Elaboração de pareceres técnicos de ocupação de faixa de domínio objetivando a emissão de anuência administrativa pelo DNIT;
- Elaboração de pareceres e notas técnicas de condições das rodovias para defesa de processos judiciais sobre acidentes de trânsito;
- Levantamentos e medição em campo e elaboração de orçamentos para cobrança de danos ao patrimônio público por parte do DNIT;
- Elaboração de inventário e cadastro de dispositivos rodoviários, para utilização em processos de federalização ou municipalização de rodovias;
- Elaboração de inventário e cadastro da faixa de domínio de ferrovia incluindo itens relevantes de ocupação da faixa de domínio, para subsídio de processo judicial de desocupação de faixa de domínio;
- Elaboração de Notas e Pareceres Técnicos de análise de Reequilíbrio Econômico e Financeiro (REF) de contratos de manutenção e construção rodoviária;
- Elaboração de relatório circunstanciado de análise de Revisão de Projeto em Fase de Obra (RPFO), de obra de construção rodoviária;
- Vistoria em campo e elaboração de Notas e Pareceres Técnicos de identificação de acessos irregulares à rodovias federais;
- Elaboração de projeto, quantificação, orçamento e memorial descritivo para obras de reforma de prédio administrativo do DNIT;
- Elaboração de ferramentas gerenciais através de *Dahsboards* em *Power BI,* permitindo a análise de dados estatísticos de desempenho e de acidentes de trânsito;
- Elaboração de relatório mensal de atividades desenvolvidas de acordo com as normas técnicas do DNIT e termo de referência do edital.

6.2.5. Produto 05 – Apoio Técnico em Desapropriações e Faixa de Domínio

- Elaboração de orientações técnicas acerca da aplicabilidade das normas pertinentes a área de atuação ambiental.
- Análise dos componentes ambientais constantes dos anteprojetos/projetos de engenharia.
- Auxílio na especificação técnica dos termos de referência e orçamento para concorrências públicas.
- Análise de Projeto de Desapropriação e Projeto Executivo, com emissão de parecer técnico.
- Análise de Inventário Florestal e processos administrativos e jurídicos SEI (Sistema Eletrônico de Informações).
- Execução de levantamentos aerofotogramétricos com drone, com coleta de imagens georreferenciadas e aplicação de metodologia precisa de controle de pontos em solo (GCPs). As imagens capturadas foram processadas utilizando o software *Agisoft Metashape*, permitindo a geração de ortofotos.
- Utilização de ferramentas de Sistemas de Informações Geográficas (GIS) para o processamento, análise espacial e integração de dados georreferenciados, subsidiando estudos ambientais, desapropriações e planejamento de intervenções.
- Vistorias de campo para consolidação da faixa de domínio e coleta de informações junto a lindeiros para desapropriação.
- Levantamento topográfico de áreas desapropriadas e a desapropriar.
- Contato e articulação com órgãos públicos (prefeituras, DER, cartórios e órgãos ambientais).
- Elaboração de Relatórios Técnicos, Notas Técnicas e Pareceres Técnicos.
- Viabilizar a aplicabilidade de ações sustentáveis relativos ao método Carbono zero, procurando reduzir ou neutralizar as emissões de gases de efeito estufa (GEE).

6.2.6. Produto 06 – Apoio à Comunicação Social

- Produção de Conteúdo para Comunicação Externa abrangendo produção de *press releases*, incluindo fotos e vídeos, sobre as ações do DNIT/PR. Elaboração de notas oficiais para responder a demandas de veículos de comunicação encaminhadas pela Sede.
- Produção de Conteúdo para Comunicação Interna através de criação de canais, como *newsletters* (digitais e em vídeo), jornal mural e grupos em aplicativos, além da produção de conteúdo para comunicados do DNIT/PR. Apoio na divulgação de campanhas institucionais

da Sede por meio dos seus próprios canais.
- Conteúdo para Redes Sociais com produção de fotos e vídeos com informações que possam ser utilizadas como posts pela Sede, em Brasília, para publicação nos perfis do DNIT nas mídias sociais.

6.2.7. Produto 07 – Desenvolvimento e Gestão de Sistemas e TI

- Manutenção de sistemas e aplicativos para garantir funcionamento contínuo.
- Suporte técnico em *hardware, software e business intelligence* para otimização de processos.
- Gestão e criação de bancos de dados para otimizar armazenamento e acesso às informações.
- Desenvolvimento de portal web e conteúdo digital para acesso centralizado a informações e ferramentas.
- Mapeamento de processos e integração, melhorando a eficiência organizacional.
- Análise de infraestrutura de TI e implementação de soluções de armazenamento em nuvem.
- Criação do GITLAB que consiste em um gerenciador de repositório de software para armazenamento e gerenciamento de processos CI/CD.
- Desenvolvimento da ferramenta GetVGEO para extração de informações de geolocalização diretamente do sistema DNIT VGEO.
- Criação de sistema em *Python* para *Power BI* e melhorias no layout dos *dashboards.*
- Desenvolvimento de rotinas *multi-thread*, reduzindo tempo de processamento de dados de 24 horas para 5 horas.
- Criação de novo *layout* no *Power BI* e ajustes no código para inclusão de novas informações.
- Aquisição e configuração de servidor VPS para gestão dos projetos.
- Criação de acesso automatizado para SIAC e implementação de DevOps em servidores.
- Desenvolvimento de plataforma web em nuvem para acesso centralizado a sistemas e painéis.
- Desenvolvimento da API *Backend* para Sistema de Monitoramento Web e integração com Power BI via token.
- Eliminação da necessidade de login no *Power BI*, implementando autenticação automática.
- Atualização automática do token a cada 15 minutos para garantir continuidade no acesso.
- Melhorias nos dashboards do *Power BI*, criando métricas e gráficos interativos.
- Alteração do layout da plataforma web, tornando-a mais moderna e intuitiva.
- Sincronização de informações no VPS, automatizando a coleta e atualização de dados.

6.3. METODOLOGIAS E FERRAMENTAS ADOTADAS:

- As atividades desenvolvidas se basearam nos seguintes recursos metodológicos e fontes:
- Metodologia COSO – *The Comittee of Sponsoring Organizations of The Treadway Commission;*
- COBIT – Control Objectives for Information and related Technology;
- BIM – Business Integration Methodology;
- GIS – Geographic Information System;
- BSC - Metodologia Balanced Scorecard;
- PMBok – Project Management Body of Knowledge;
- BPM CBOK - Business Process Management Common Body of Knowledge;
- Microsoft Sharepoint;
- Microsoft Project Server;
- Microsoft SQL Server;
- Integração de BIM e GIS (GEOBIM);
- Aplicações de Inteligência Artificial e Machine Learning;
- Aerofotogrametria com drones e processamento de imagens via Agisoft Metashape;
- Desenvolvimento de dashboards dinâmicos:
- Automação de dados com Power BI, Python e VBA;
- Uso de conceitos de Carbono Zero nas ações de sustentabilidade;
- Estudos e implementação de sensores inteligentes e Internet das Coisas (IoT) no monitoramento da malha rodoviária;
- Aplicações de reconhecimento de imagens para análise de tráfego e segurança viária

Os serviços executados, no valor de **R$ 12.841.939,15** (Doze milhões, oitocentos e quarenta e um mil, novecentos e trinta e nove reais e quinze centavos), quantitativos acumulados até 8ª Medição Provisória, de acordo com o Sistema de Acompanhamento de Contratos – SIAC. (SEI-21449868), obedeceram às normas técnicas, instruções administrativas e especificações vigentes no DNIT.

6.4. LISTA DE CONTRATOS ABRANGIDOS PELA ASSESORIA:

Nº CONTRATO	OBJETO	Valor do contrato (PI Vigente)	Unidade	Quantidade
09 00373/2022	Execução dos Serviços Necessários de Manutenção Rodoviária (Conservação/Recuperação) na Rodovia BR-158/PR, segmento em leito natural de Campo Mourão a Roncador.	14.980.173,86	km	64,90
09 00311/2021	Execução dos Serviços Necessários de Manutenção Rodoviária (Conservação/Recuperação) na Rodovia BR-272/PR, segmento compreendido entre os municípios de Campo Mourão/PR e Goioerê/PR.	19.006.130,93	km	71,00
09 00826/2019	Execução dos Serviços Necessários de Manutenção Rodoviária (Conservação/Recuperação) na Rodovia BR-376/PR, Contorno Norte de Maringá/PR.	11.232.459,53	km	17,30
09 00084/2023	Execução dos Serviços Necessários de Manutenção Rodoviária (Conservação/Recuperação) na Rodovia BR-158/PR	69.235.517,28	km	205,80
09 00083/2023	Execução dos Serviços Necessários de Manutenção Rodoviária (Conservação/Recuperação) na Rodovia BR-476/PR, segmento entre os municípios de Lapa/PR e Paulo Frontin/PR, e Manutenção de acessos na BR-116/PR	45.675.759,06	km	175,80
09 00082/2023	Execução dos Serviços Necessários de Manutenção Rodoviária (Conservação/Recuperação) na Rodovia BR-153/PR, segmento entre o município de Paulo Frontin/PR e a divisa PR/SC	52.372.743,25	km	107,50

09 00779/2020	Execução dos Serviços Necessários de Manutenção Rodoviária Conservação/Recuperação) na Rodovia BR-476/PR, segmento Divisa SP/PR - Curitiba.	14.207.758,16	km	122,40
09 00269/2021	Execução dos Serviços Necessários de Manutenção Rodoviária (Conservação/Recuperação) na Rodovia BR-153/PR, segmento compreendido entre o entroncamento com a PR-092(B) (p/ Joaquim Távora) e o entroncamento com a BR-376.	50.866.304,97	km	193,30
09 00335/2021	Execução dos serviços de manutenção de 84 Obras de Arte Especiais localizadas nas rodovias BR-153/PR, BR-277/PR, BR-376/PR e BR-476/PR, no âmbito do PROARTE.	4.616.630,78	unid.	84,00
09 00693/2021	Execução dos Serviços Necessários de Manutenção Rodoviária (Conservação/Recuperação) na Rodovia BR-277/PR, segmento de Laranjeiras do Sul a Cascavel.	48.788.199,36	km	129,00
09 00711/2021	Execução dos Serviços Necessários de Manutenção Rodoviária (Conservação/Recuperação) nas Rodovias BR-153/PR, segmento entroncamento BR-369(B) ao entroncamento PR-092 (P/ Joaquim Távora) e BR-369/PR, segmento divisa SP/PR a Cornélio Procópio.	45.044.563,58	km	140,90
09 00742/2021	Execução dos Serviços Necessários de Manutenção Rodoviária (Conservação/Recuperação) na Rodovia BR-277/PR, segmento de Cascavel a Foz do Iguaçu.	65.671.869,57	km	145,90
09 00755/2021	Execução dos Serviços Necessários de Manutenção Rodoviária (Conservação/Recuperação) nas Rodovias BR-369/PR, segmento de Cornélio Procópio ao Contorno Sul de Apucarana, e BR-376/PR, segmento do Contorno Sul de Apucarana ao Acesso Leste de Apucarana.	37.832.808,59	km	127,20
09 00785/2021	Execução dos Serviços Necessários de Manutenção Rodoviária (Conservação/Recuperação) nas Rodovias BR-376/PR, segmento de Nova Londrina a Maringá.	65.073.968,06	km	142,00
09 00768/2021	Execução dos Serviços Necessários de Manutenção Rodoviária (Conservação/Recuperação) na Rodovia BR-376/PR, segmento do entroncamento BR-272/PR-445 ao entroncamento BR-153/PR.	62.956.500,09	km	142,20
09 00489/2022	Execução dos Serviços Necessários de Manutenção/Conservação nas Rodovias BR-163/PR (Marmelândia a Marechal Cândido Rondon) e BR-467/PR (Cascavel).	85.325.688,31	km	172,70
09 00570/2022	Execução dos Serviços Necessários de Manutenção/Conservação nas Rodovias BR-487/PR (Cruzeiro do Oeste a Campo Mourão) e BR-369/PR (acesso Campo Mourão).	20.010.893,84	km	76,90
09 00692/2022	Execução dos Serviços Necessários de Manutenção Rodoviária (Conservação/Recuperação) na Rodovia BR-487/PR	15.793.247,08	km	56,41
09 00676/2022	Execução dos Serviços Necessários de Manutenção Rodoviária (Conservação/Recuperação) nas Rodovias BR-280/PR e BR-163/PR, segmento entre os municípios de Marmeleiro/PR e Realeza/PR.	39.205.646,79	km	186,70
09 00081/2023	Execução dos Serviços Necessários de Manutenção Rodoviária (Conservação/Recuperação) nas Rodovias BR-163/PR (segmento entre os municípios de Marechal Cândido Rondon/PR e Guaíra/PR, inclusive Ponte Ayrton Senna e acesso) e BR-272/PR (segmento entre os municípios de Francisco Alves/PR e Guaíra/PR)	30.759.541,65	km	113,3
09 00303/2023	Execução dos Serviços Necessários de Manutenção Rodoviária (Conservação/Recuperação) na Rodovia BR-153/PR, segmento de Imbituva a Paulo Frontin.	30.925.502,54	km	120,30
09 00219/2023	Execução dos serviços de manutenção de 34 (trinta e quatro) Obras de Arte Especiais localizadas em rodovias federais sob jurisdição das Unidades Locais de Londrina e Campo Mourão, no âmbito do PROARTE.	6.484.639,85	unid.	34,00
09 00703/2023	Execução dos Serviços Necessários de Manutenção Rodoviária (Conservação/Recuperação) na Rodovia BR-277/PR, segmento de Relógio a Laranjeiras do Sul	57.003.484,00	km	154,10
09 00747/2023	Execução dos Serviços Necessários de Manutenção Rodoviária (Conservação/Recuperação) na Rodovia BR-376/PR, segmento entroncamento BR-153 a São Luís do Purunã	54.049.536,83	km	115,30
09 00749/2023	Execução dos Serviços Necessários de Manutenção Rodoviária (Conservação/Recuperação) na Rodovia BR-369/PR, segmento de Ubiratã a Cascavel.	28.821.150,00	km	77,30

09 00651/2023	Execução dos Serviços de Manutenção e Instalação Elétrica referente à Iluminação Pública nas Praças de Pedágio e Rodovias Federais no Estado do Paraná, Lote 01, Rodovias BR-153, BR-369 e BR-376.	829.830,00	km	817,80
09 00012/2024	Execução dos Serviços Necessários de Manutenção Rodoviária (Conservação/Recuperação) na Rodovia BR369/PR, segmento de Campo Mourão a Ubiratã.	35.800.000,00	km	97,80
09 00007/2024	Execução dos Serviços Necessários de Manutenção Rodoviária (Conservação/Recuperação) nas rodovias BR-277/PR (Ponte da Amizade, Ponte da Integração e acesso) e BR-469/PR (Acesso Ponte Tancredo Neves a Cataratas do Iguaçu).	8.646.459,67	km	36,60
09 00010/2024	Execução dos Serviços Técnicos Especializados de Supervisão e Apoio à Fiscalização na Execução das Ações de Manutenção e Restauração Rodoviária, sob a Jurisdição da Superintendência Regional do DNIT no Estado do Paraná, Constantes no PPA - Lote 01	33.450.062,39	km	6641,90
09 00011/2024	Execução dos Serviços Técnicos Especializados de Supervisão e Apoio à Fiscalização na Execução das Ações de Manutenção e Restauração Rodoviária, sob a Jurisdição da Superintendência Regional do DNIT no Estado do Paraná, Constantes no PPA - Lote 02	32.449.553,75	km	2085,41
09 00652/2023	Execução dos Serviços de Manutenção e Instalação Elétrica referente à Iluminação Pública nas Praças de Pedágio e Rodovias Federais no Estado do Paraná, Lote 02, Rodovias BR-277 e BR-369	667.836,20	km	608,50
09 00782/2023	Execução dos Serviços Emergenciais de Reconstrução e Estabilização de Aterro na Rodovia BR-153/PR, km 486	5.528.260,22	und/contrato	1,00
09 00781/2023	Execução dos Serviços Emergenciais de Reconstrução e Estabilização de Aterro na Rodovia BR-153/PR, km 493.	8.184.041,12	und/contrato	1,00
09 00047/2023	Execução dos serviços de supervisão das obras de implantação e pavimentação com obras de arte especiais na rodovia br-487/PR	4.979.999,00	km	37,39
09 00705/2022	Prestação de Serviços de Gestão, Supervisão e Gerenciamento Ambiental, Implementação de Programas Ambientais, Supervisão da Elaboração dos Estudos e Projetos Básico/Executivo e da Execução das Obras de Implantação e Pavimentação da BR-376/PR - Contorno Sul Metropolitano de Maringá - CSMM, do Km 0,00 ao Km 13,18 - incluindo Obras de Arte Especiais - OAEs.	11.540.000,00	km	13,18
09 00498/2023	Execução dos Serviços de Supervisão das Obras e Projetos de Adequação de Capacidade na Rodovia BR-163/PR, Incluindo Obras de Arte Especiais - Trecho de Toledo a Marechal Cândido Rondon	2.404.300,00	km	38,90
09 00397/2021	Contratação Integrada de Empresa para Elaboração do Projeto Básico e Executivo de Engenharia e Execução das Obras de Implantação e Pavimentação com Obras de Arte Especiais, na Rodovia BR-487/PR.	171.000.000,00	km	37,39
09 00070/2022	Contratação Integrada de Empresa para Elaboração dos Projetos Básico e Executivo de Engenharia e Execução das Obras de Implantação e Pavimentação da BR-376/PR - Contorno Sul Metropolitano de Maringá, DO KM 0,00 AO KM 13,18.	254.000.000,00	km	13,18
09 00837/2014	Execução dos Serviços de Elaboração do Projeto Básico e Executivo e Execução das Obras de Adequação de Capacidade da Rodovia BR-163/PR, Incluindo Obras de Arte Espaciais, no trecho de Toledo a Marechal Cândido Rondon.	306.500.000,00	km	38,90
09 00013/2024	Execução dos Serviços Necessários de Manutenção Rodoviária (Conservação/Recuperação) nas Rodovias BR369/PR (Jandaia do Sul - Bom Sucesso) e BR-376/PR (Maringá - Mauá da Serra e Travessia Urbana de Mandaguari).	92.500.571,00	km	151,20
09 00096/2024	Execução dos Serviços Necessários de Manutenção Rodoviária (Conservação/Recuperação) das rodovias BR-277 (Paranaguá), BR-376 (São José dos Pinhais), BR-476 (Araucária), BR-116 (Bacias de Contenções) e viaduto sobre linha férrea EF-277 (Paranaguá).	26.988.741,58	km	58,70
09 00344/2024	Execução dos Serviços Emergenciais de Recomposição e Contenção de Aterro Rodoviário no km 80 da rodovia BR-476/PR.	4.784.444,34	und/contrato	1,00

09 00529/2024	Execução dos Serviços Necessários de Manutenção Rodoviária (Conservação/Recuperação) nas Rodovias BR-163/PR (segmento entre os municípios de Marechal Cândido Rondon/PR e Guaíra/PR, inclusive Ponte Ayrton Senna e acesso) e BR-272/PR (segmento entre os municípios de Francisco Alves/PR e Guaíra/PR)	36.150.000,00	km	113,30
09 00528/2024	Execução dos Serviços Necessários de Manutenção Rodoviária (Conservação/Recuperação) na Rodovia BR-153/PR, segmento de Imbituva a Paulo Frontin	22.634.126,40	km	120,30
09 00494/2024	Execução dos Serviços Emergenciais de Implantação e Recuperação de Bueiros Metálicos através de método não destrutivo, na rodovia BR-376, km 414,2	2.242.760,74	und/contrato	1,00
09 00547/2024	Execução dos Serviços Necessários para Estabilização de Talude Rodoviário no km 311+900 (marco quilométrico) da rodovia BR-376/PR	3.775.000,00	und/contrato	1,00
09 00568/2024	Contratação de empresa especializada para Execução dos Serviços Necessários de Manutenção Rodoviária (Conservação/Recuperação) na Rodovia BR-376/PR Contorno Norte de Maringá.	12.260.362,69	km	17,30
09 00486/2024	Execução dos Serviços Necessários de Manutenção Rodoviária (Conservação/Recuperação) na Rodovia BR-153/PR, segmento compreendido entre o entroncamento com a PR-092(B) (p/ Joaquim Távora) e o entroncamento com a BR 376	74.887.537,46	km	193,3
00 00090/2024	Execução dos serviços de disponibilização, instalação, operação e manutenção de equipamentos eletrônicos de controle de tráfego nas rodovias federais sob circunscrição do departamento nacional de infraestrutura de transportes - DNIT	34.969.998,10	km	4.251,20
00 00015/2015	Elaboração dos projetos de engenharia e a construção de postos integrados automatizados de fiscalização-piaf, no âmbito do plano nacional de pesagem, na rodovia: 476/PR, referente ao lote 17 do edital nº696/2014.	7.078.397,60	projeto	1,00
00 00653/2024	Execução dos serviços técnicos especializados de supervisão e apoio à fiscalização na implementação das ações de operações rodoviárias nas malhas sob a jurisdição das Superintendências Regionais do DNIT nos Estados do Paraná	13.230.201,72	km	4.251,200
09 00932/2024	Execução dos Serviços Necessários de Recuperação e Manutenção/Conservação Rodoviária na Rodovia BR-476/PR, segmento rodoviário localizado entre São Mateus do Sul e União da Vitória, no âmbito do Programa de Contratos de Recuperação e Manutenção Rodoviária - CREMA	83.486.796,06	km	81,00
00 00853/2024	O objeto do presente instrumento visa a execução dos serviços de Implantação e Manutenção de Dispositivos de Segurança e de Sinalização Rodoviária, no âmbito do Programa BR-LEGAL2, nas rodovias federais BR-153/376/476, com extensão de 362,10 km, no estado do Paraná, Lote 11	85.300.000,00	km	362,10
00 00854/2024	O objeto do presente instrumento visa a execução dos serviços de Implantação e Manutenção de Dispositivos de Segurança e de Sinalização Rodoviária, no âmbito do Programa BR-LEGAL2, nas rodovias federais BR-158/163/272/280/373/467/469, com extensão de 469,80km, no estado do Paraná, Lote 12.	73.815.000,00	km	469,80
09 00867/2024	Execução dos Serviços Necessários de Manutenção Rodoviária (Conservação/Recuperação) nas Rodovias BR-369/PR, acesso de Bandeirantes e segmento de Cornélio Procópio ao Contorno Sul de Apucarana, e BR-376/PR, Contorno Sul de Apucarana ao Acesso Leste de Apucarana e contorno de Jandaia do Sul	61.186.999,44	km	142,70
09 00822/2024	Execução dos Serviços Necessários para Estabilização e Contenção de Taludes na rodovia BR-476/PR, km 70,7 e 71,9	5.910.000,00	und/contrato	1,00
00 00855/2024	Execução dos serviços de Implantação e Manutenção de Dispositivos de Segurança e de Sinalização Rodoviária, no âmbito do Programa BR-LEGAL2, nas rodovias federais BR-272/369/376/487, com extensão de 253,30km, no estado do Paraná, Lote 13	52.285.857,00	km	253,30
00 00856/2024	O objeto do presente instrumento visa a execução dos serviços de Implantação e Manutenção de Dispositivos de Segurança e de Sinalização Rodoviária, no âmbito do Programa BR-LEGAL2, nas rodovias federais BR-153, com extensão de 313,60km, no estado do Paraná, Lote 14	55.071.909,16	km	313,60

TOTAL	**2.600.479.763,60**	**km**	**24.229,16**

6.4. QUADRO RESUMO DOS CONTRATOS ABRANGIDOS PELA ASSESORIA:

DESCRIÇÃO	UNIDADE	QUANTIDADE
Obras de Arte Especiais (OAEs)	und	118,000
	m²	113.390,860
Contratos P.A.T.O. - Programa Anual de Trabalho e Orçamento	km	3.789,410
Contratos BR-LEGAL 2	km	1.398,800
Contratos CREMA - Contrato de Recuperação e Manutenção Rodoviária	km	81,000
Contratos PIAF - Posto Integrado Automatizado de Fiscalização	km	4.252,200
Contratos de Supervisão	km	13.067,980
Contratos de Estabilização	und/contrato	1,000
Contratos de Pontos Localizados	und/contrato	1,000
Contratos RDC - Regime Diferenciado de Contratação	km	89,470
Contratos Emergencial	und/contrato	4,000
Contratos de Iluminação	km	1.426,30

7- SERVIÇOS EXECUTADOS:

Seguem abaixo, os serviços e seus respectivos quantitativos acumulados até a 8ª Medição Provisória (SEI Nº21449868):

DNIT

Departamento Nacional de Infra-Estrutura de Transportes
SUPERINTENDÊNCIA REGIONAL DO DNIT NO ESTADO DO PARANÁ
Contrat 09 00462/2024 — 8ª Medição Provisoria
Período: 01/03/2025 - 31/03/2025
Empres CONSÓRCIO MODERA - LBR - SCB - GONENGE — Versão dos Serviços: Vers

RESUMO ACUMULADO DA MEDIÇÃO

Serviço	Descrição	Código SICRO	Quantidade Acumulada	Preço Unitário	Valor a PI Acumulado	Reajustam Acumulado Consolid
1 - SERVIÇOS TÉCNICOS DE APOIO E ASSESSORAMENTO EM ENGENHARIA CONSULTIVA						
830098	COORDENAÇÃO GERAL	Não	7,871	158.271,4000	1.245.754,19	52.07
830098	APOIO AO PLANEJAMENTO E ASSESSORAMENTO GERENCIAL	Não	346,000	8.242,2117	2.851.805,25	119.20
830098	APOIO À GESTÃO DA INFRAESTRUTURA - OBRAS E SERVIÇOS	Não	30.205,753	98,2273	2.967.029,56	124.02
830098	APOIO TÉCNICO E OPERACIONAL À UNIDADE LOCAL - COLOMBO	Não	7,871	54.426,5600	428.391,45	17.90
830098	APOIO TÉCNICO E OPERACIONAL À UNIDADE LOCAL - PONTA GROSSA	Não	7,000	38.858,5600	272.009,92	11.36
830098	APOIO TÉCNICO E OPERACIONAL À UNIDADE LOCAL - LONDRINA	Não	7,000	54.670,3300	382.692,31	15.99
830098	APOIO TÉCNICO E OPERACIONAL À UNIDADE LOCAL - CAMPO MOURÃO	Não	7,871	50.104,8000	394.374,88	16.48
830098	APOIO TÉCNICO E OPERACIONAL À UNIDADE LOCAL - FOZ DO IGUAÇU	Não	7,871	49.891,3300	392.694,66	16.41
830098	APOIO TÉCNICO E OPERACIONAL À UNIDADE LOCAL - PATO BRANCO	Não	7,871	50.152,8700	394.753,24	16.50
830099	APOIO E ASSESSORAMENTO TÉCNICO À GESTÃO DAS AÇÕES DE MEIO AMBIENTE E DESAPROPRIAÇÃO/REASSENTAMENTO	Não	30.205,753	72,8705	2.201.108,32	92.00
830099	APOIO À COMUNICAÇÃO SOCIAL	Não	30.205,753	20,2489	611.633,27	25.56
830099	APOIO AO PROCESSAMENTO DE DADOS E T.I.	Não	30.205,753	23,1642	699.692,10	29.24
830099	CONSULTORIA ESPECIALIZADA	Não	0,000	1.374.478,0800	0,00	
830099	APOIO NA GESTÃO DE PROJETOS	Não	0,000	7.631.978,7000	0,00	
830099	REALIZAÇÃO DE ESTUDOS, LEVANTAMENTOS, ENSAIOS ESPECIAIS E TREINAMENTOS	Não	0,000	5.416.617,7800	0,00	
Subtotal:					**12.841.939,15**	**536.79**
2 - ESTORNO						
999986	EST ISS REF AC 32/08-TCU-P	Não	0,000	1,0000	0,00	
Subtotal:					**0,00**	
Total					**12.841.939,15**	**536.79**

(*) - Estorno/Ressarcimento com reflexo na planilha de serviços.

RESPONSÁVEIS TÉCNICO PELO CONTRATO - Conforme Documentos de Habilitação- SEI-(17870216):

8 – COORDENADOR

Engº Civil Sênior **Orlando La Bella Filho** – CREA/MG-25787/D – RNP 1402779593 - ART Nº1720253069894 - Período:(05/08/2024 a Atual).

9 – ENGENHEIRO - OBRAS

Engº Civil Sênior **Paulo Fernando Gabarra Osório** – CREA/SP-5061452134/D - RNP nº 2602753041 - ART Nº1720253070132 - Período: (05/08/2024 a Atual).

10 – ENGENHEIRO - PLANEJAMENTO E PROJETOS

Engº Civil Sênior **Gontran Thiago Tibery Lima Maluf -** CREA/DF-12097/D – RNP 701859792 - ART Nº1720252756022 - Período: (05/08/2024 a Atual).

11 – ENGENHEIRO - MEIO AMBIENTE

Engº Agrônomo Sênior **Fernando Guatta Candiotto -** CREA/SP-0685097177/D – RNP 2602686581 - ART Nº2620250912403 - Período: (05/08/2024 a Atual).

12 – ENGENHEIRO - DESAPROPRIAÇÃO

Engº Civil Pleno **José Theodozio Netto -** CREA/SP-41548/D – RNP 2603961985 - ART Nº1720252979803 - Período:(05/08/2024 a Atual).

13 – DEMAIS INTEGRANTES DA EQUIPE TÉCNICA

Engº Civil **Antonio Estevam da Silva Neto** - CREA/ PE-036890/D – RNP 1802435247 - ART Nº 1720252980461 - Período:(05/08/2024 a Atual).

Engº Civil **Amarildo Leandro Floriani** - CREA/ PR-25938/D – RNP 1707842990 - ART Nº 1720252996317 - Período:(05/08/2024 a Atual).

Engº Civil **Davi Macedo Neres** – CREA/ DF-24549/D– RNP 716367254 - ART Nº 1720253039251 - Período:(05/08/2024 a Atual).

Engº Civil **Diego Cota Machado** – CREA/ AL-214055183/D– RNP 214055183 - ART Nº 1720253039650 - Período:(05/08/2024 a Atual).

Engº Civil **Frederico Keller** – CREA/ DF-23045/D– RNP 714961280 - ART Nº 1720253187900 - Período:(05/08/2024 a Atual).

Engº Civil **Luiz Motta Accioly** - CREA/ AL-7754/D – RNP 212824252 - ART Nº 1720253004792 - Período:(05/08/2024 a Atual).

Engº Civil **Renato de Queiroz Porto** - CREA/ PB-89695/D – RNP 1606327178 - ART Nº 1720252746612 - Período:(05/08/2024 a Atual).

Engª Civil **Ana Eloiza Dantas Silva** – CREA/RN-2120935939/D– RNP 2120935939 - ART Nº1720253012663 - Período:(05/08/2024 a Atual).

Engº Civil **Antonio Marcelo Rodrigues Pacheco** – CREA/SP-5070603101/D– RNP 2619085306 - ART Nº1720252996686 - Período: (05/08/2024 a Atual).

Engª Civil **Caroline de Souza** – CREA/ PR-153659/D– RNP 1715387678 - ART Nº 1720252981662 - Período:(05/08/2024 a Atual).

Engº **Civil Cláudio Henrique Miranda** – CREA/ DF-24524/D– RNP 716344840 - ART Nº 1720252997003 - Período:(05/08/2024 a Atual).

Engº Civil **Giuliano Sguario Gabardo** – CREA/ PR-212346/D– RNP 1721746773 - ART Nº 1720252997330 - Período:(05/08/2024 a Atual).

Engº Civil **Gustavo Vince Rodrigues** – CREA/ PR-60160/D– RNP 1705019080 - ART Nº 1720252997631 - Período:(05/08/2024 a Atual).

Engº Civil **João Paulo de Carvalho Ribeiro** – CREA/ RN-21114013006/D– RNP 2114013006 - ART Nº 1720252997844 - Período: (05/08/2024 a Atual).

Engº Civil **João Pedro dos Santos Vilela** – CREA/ DF-21710/D – RNP 713545321 - ART Nº 1720253179584 - Período:(05/08/2024 a Atual).

Engª Civil **Larissa Zapf da Costa Gevaerd** – CREA/ PR-184941/D – RNP 1719156611 - ART Nº 1720252998077 - Período:(05/08/2024 a Atual).

Engº Civil **Leandro Zaroni** – CREA/ PR-33540/D– RNP 1701759993 - ART Nº 1720252998590 - Período:(05/08/2024 a Atual).

Engª Civil **Luara Fernanda Gaitkoski** – CREA/PR-177254/D – RNP 1718359870 - ART Nº 1720253001548 - Período:(05/08/2024 a 30/04/2025).

Engº Civil **Luiz Carlos de Cristo** – CREA/PR-5127/D – RNP 1701728850 - ART Nº 1720253003672 - Período:(05/08/2024 a Atual).

Engº Civil **Marcelo Camillo de Almeida Martins** – CREA/ PR-186104/D– RNP 1719251304 - ART Nº 1720253005640 - Período: (05/08/2024 a Atual).

Engº Civil **Mario Cesar Luiz Matheus Junior** – CREA/ PR-179575/D – RNP 1718598483 - ART Nº 1720253006256 - Período:(05/08/2024 a Atual).

Engº Civil **Rafael Mario Pontes Ramos** – CREA/ AL-100000015730/D – RNP 215122062 - ART Nº 1720253006647 - Período:(05/08/2024 a Atual).

Tecnólogo em processos ambientais **Roberson Davis Sa** – CREA/ PR-198045/D – RNP 1720411450 - ART Nº 1720253007945 - Período: (05/08/2024 a Atual).

Engº Civil **Rodrigo Moraes da Silva** - CREA/ RS-114252/D – RNP 2201345317 - ART Nº 1720253058337 - Período:(05/08/2024 a Atual).

Engº Civil **Rubens André Hoffmann** - CREA/ PR-84216/D– RNP 1700334182 - ART Nº 1720253011560 - Período:(05/08/2024 a Atual).

Engº Civil **Sandro Vilas Boas Della Torre** - CREA/ PR-25206/D– RNP 1702239888 - ART Nº 1720252961041 - Período:(05/08/2024 a Atual).

Engº Civil **Tiago José Durigueli de Oliveira** - CREA/ SP-5062424838/D– RNP 2606624238 - ART Nº 1720253012329 - Período: (05/08/2024 a Atual).

Engª Florestal **Vanessa Paula Macedo** – CREA/ PR-31121/D– RNP 1703143612 - ART Nº 1720253013040 - Período:(05/08/2024 a Atual).

Engª Civil **Victoria Colla** – CREA/ PR-172966/D – RNP 1717903983 - ART Nº 1720253013422 - Período:(05/08/2024 a Atual).

Engº Civil **Wallace Orlandini Prado da Silva** - CREA/ SP-5069364225/D – RNP 2620496454 - ART Nº 1720250215296 - Período: (05/08/2024 a 19/02/2025).

14 - PERÍODO DE EXECUÇÃO DOS SERVIÇOS:

05/08/2024 (1ª Medição) a 31/03/2025 (8ª Medição), a PI**R$ 12.841.939,15** (doze milhões, oitocentos e quarenta e um mil, novecentos e trinta e nove reais e quinze centavos), quantitativos acumulados até 8ª Medição Provisória, de acordo com o Sistema de Acompanhamento de Contratos – SIAC. (SEI nº 21449868). Conforme o Termo de Constituição do Consórcio (SEI Nº18528671), a proporção das empresas é:

- MODERA ENGENHARIA LTDA, com trinta e dois por cento (empresa líder) (32%);
- LBR ENGENHARIA E CONSULTORIA LTDA, com trinta e dois por cento (32%);
- SCB SERVIÇOS E CONSULTORIA EM BIM LTDA, com trinta e um por cento (31%);
- GONENGE ENGENHARIA LTDA, com cinco por cento (5%).

Eu, **Eng.° Eduardo Barros Rocha**, Chefe de Serviço da UL-Londrina, Fiscal do Contrato, lavrei a presente Declaração de Capacidade Técnica, e responsável pela Nota Técnica **nº14/2025**/UL-Londrina-PR/SRE-PR -SEI-(21461740); que também vai assinada pelo **Eng.° Paulo Rodrigo Orane Ingles**, Coordenador de Engenharia Terrestre da Superintendência Regional do DNIT no Estado do Paraná e pelo **Eng.° Helio Gomes da Silva Junior**, Superintendente Regional do DNIT no Estado do Paraná.

Documento assinado eletronicamente por **Eduardo Barros Rocha**, **Chefe do Serviço da Unidade Local de Londrina/PR**, em 18/06/2025, às 11:48, conforme horário oficial de Brasília, com fundamento no art. 4º, § 3º, do Decreto nº 10.543, de 13 de novembro de 2020.

Documento assinado eletronicamente por **Helio Gomes da Silva Junior**, **Superintendente Regional no Estado do Paraná**, em 18/06/2025, às 14:05, conforme horário oficial de Brasília, com fundamento no art. 4º, § 3º, do Decreto nº 10.543, de 13 de novembro de 2020.

Documento assinado eletronicamente por **Paulo Rodrigo Orane Ingles**, **Coordenador de Engenharia Terrestre**, em 18/06/2025, às 17:25, conforme horário oficial de Brasília, com fundamento no art. 4º, § 3º, do Decreto nº 10.543, de 13 de novembro de 2020.

A autenticidade deste documento pode ser conferida no site https://sei.dnit.gov.br/sei/controlador_externo.php?acao=documento_conferir&id_orgao_acesso_externo=0, informando o código verificador **21484100** e o código CRC **06C42ECE**.

DNIT MINISTÉRIO DOS TRANSPORTES GOVERNO FEDERAL BRASIL UNIÃO E RECONSTRUÇÃO

Rua Ametista 410 - Jd.Ideal
CEP 86.030-140
Londrina/PR |

ITEM 06

Capacitação comprovada de gerenciamento de projetos superior ouequivalente ao (PMO, envolvendo o uso das boas práticas demercado descritas no PMBOK® do PMI® apresentadas nas áreas deconhecimento de gerenciamento de escopo, prazo, custos,qualidade, recursos humanos, qualidade, contratos, integração,riscos e comunicação.

DEPARTAMENTO NACIONAL DE INFRAESTRUTURA DE TRANSPORTES

ATESTADO DE CAPACIDADE TÉCNICA - " CONTRATO EM ANDAMENTO"

Declaramos, para os devidos fins, a requerimento da empresa **CONSÓRCIO ASSES** constituído pelas empresas **MODERA ENGENHARIA LTDA**, inscrita no CNPJ/MF sob o nº 28.256.567/0001-42, com sede na Av. Paulista, 1.159 – cj. 1013 – Bela Vista – CEP 01311-921, São Paulo/SP, líder do Consórcio, tendo como Representante Legal do Consórcio o Sr. Renato Barreto Rosolem; a empresa **LBR ENGENHARIA E CONSULTORIA LTDA** , inscrita no CNPJ/MF sob o nº 01.573.246/0001-15, com sede na Rua Augusta, 2840 – 1º andar- Cerqueira César, São Paulo/SP ; a empresa **SCB SERVIÇOS E CONSULTORIA EM BIM LTDA** , inscrita no CNPJ/MF sob o nº 22.642.758/0001-66, com sede no Setor Hoteleiro Sul Quadra 6 Conjunto A Bloco A, Sala 501 – Asa Sul, Brasília – DF e a empresa **GONENGE ENGENHARIA LTDA**, inscrita no CNPJ/MF sob o nº 49.741.386/0001-81, com sede em St Sgan Quadra 601, conjunto H, Piso T, Sala nº 8, Parte A – Asa Norte, Brasília – DF., com sede na Av. Paulista, 1.159 - cj. 1013, Bela Vista, São Paulo, UF: SP, inscrita no CNPJ/MF nº 55.909.612/0001-93, executa serviços técnicos de engenharia, no âmbito do Contrato **SR/DNIT/PR-09 00462/2024**, tendo como objeto a **"PRESTAÇÃO DE SERVIÇOS TÉCNICOS DE APOIO E ASSESSORAMENTO EM ENGENHARIA CONSULTIVA PARA ATUAÇÃO NAS ÁREAS DE PLANEJAMENTO E GESTÃO PÚBLICA DAS DEMANDAS REFERENTES AOS EMPREENDIMENTOS E PROGRAMAS DA MALHA DE INFRAESTRUTURA SOB A JURISDIÇÃO DA SUPERINTENDÊNCIA REGIONAL DO DNIT NO ESTADO DO PARANÁ E NO ÂMBITO DAS NECESSIDADES TÉCNICAS E OPERACIONAIS DAS UNIDADES LOCAIS SUBORDINADAS"** com extensão total de malha referencial de 2.123,68 km de pista simples, 826,02 km de pista duplicada, totalizando 3.775,72 km de rodovia assessorada, o qual apresentou as seguintes características:

1-CONTRATANTE:

Departamento Nacional de Infraestrutura de Transportes – DNIT.

Superintendência Regional do DNIT no estado do Paraná – SR/PR, inscrita no CNPF/MF sob nº 04.892.707/0020-73.

2-CONTRATADA:

CONSÓRCIO ASSES – CNPJ: 55.909.612/0001-93

3-CONTRATO:

Contrato 09 00462/2024, com período contratual de : Início da Vigência (**05/08/2024**); Término da Vigência (**05/11/2029**)- Ficha Contratual SEI-(21449685).

4-OBJETO DE LICITAÇÃO:

Prestação de Serviços Técnicos de Apoio e Assessoramento em Engenharia Consultiva Para Atuação nas Áreas de Planejamento e Gestão Pública das Demandas Referentes aos Empreendimentos e Programas da Malha de Infraestrutura Sob a Jurisdição da Superintendência Regional do DNIT no Estado do Paraná e no Âmbito das Necessidades Técnicas e Operacionais das Unidades Locais Subordinadas.

5-LOCAL DOS SERVIÇOS:

O contrato para os serviços de "apoio, assessoramento em engenharia consultiva" conta com a alocação da equipe dos produtos na sede da Superintendência Regional do DNIT, na cidade de Curitiba/PR, na(s) Unidade(s) Local(is) subordinada(s) a esta Superintendência e na(s) dependência(s) do(s) escritório(s) da contratada, conforme necessidade e de acordo com a respectiva demanda de serviços e quando da mobilização.

BR	UF	CÓDIGO	SUBTRECHO		SEGMENTO - KM		EXT.	SUPERFÍCIE
			INÍCIO	FIM	INÍCIO	FIM		
BR-369	PR	369BPR0505	ACESSO CONTORNO BANDEIRANTES (I)	ENTR PR-436 (BANDEIRANTES)	51,80	56,10	4,30	PAV
BR-369	PR	369BPR0520	ENTR PR-436 (BANDEIRANTES)	ACESSO CONTORNO BANDEIRANTES (II)	56,10	60,90	4,80	PAV
BR-369	PR	369BPR0543	INÍCIO PISTA DUPLA	ENTR PR-160(A) (CORNÉLIO PROCÓPIO)	88,20	89,40	1,20	DUP
BR-369	PR	369BPR0545	ENTR PR-160(A) (CORNÉLIO PROCÓPIO)	ENTR PR-160(B) (FIM PISTA DUPLA)	89,40	90,70	1,30	DUP
BR-369	PR	369BPR0545	ENTR PR-160(A) (CORNÉLIO PROCÓPIO)	ENTR PR-160(B) (FIM PISTA DUPLA)	90,70	91,00	0,30	PAV
BR-369	PR	369BPR0550	ENTR PR-160(B) (FIM PISTA DUPLA)	ENTR PR-525	91,00	91,70	0,70	PAV
BR-369	PR	369BPR0550	ENTR PR-160(B) (FIM PISTA DUPLA)	ENTR PR-525	91,70	92,05	0,35	DUP
BR-369	PR	369BPR0550	ENTR PR-160(B) (FIM PISTA DUPLA)	ENTR PR-525	92,05	99,45	7,40	DUP
BR-369	PR	369BPR0550	ENTR PR-160(B) (FIM PISTA DUPLA)	ENTR PR-525	99,45	101,50	2,05	DUP
BR-369	PR	369BPR0565	ENTR PR-525	ENTR PR-442(A) (P/URAÍ)	101,50	103,00	1,50	DUP
BR-369	PR	369BPR0565	ENTR PR-525	ENTR PR-442(A) (P/URAÍ)	103,00	106,60	3,60	DUP
BR-369	PR	369BPR0565	ENTR PR-525	ENTR PR-442(A) (P/URAÍ)	106,60	107,00	0,40	DUP
BR-369	PR	369BPR0570	ENTR PR-442(A) (P/URAÍ)	ENTR PR-442(B)	107,00	109,67	2,67	DUP

870

BR-369	PR	369BPR0570	ENTR PR-442(A) (P/URAÍ)	ENTR PR-442(B)	109,67	110,30	0,63	DUP
BR-369	PR	369BPR0575	ENTR PR-442(B)	ENTR PR-090(A) (P/ASSAÍ)	110,30	116,13	5,83	DUP
BR-369	PR	369BPR0575	ENTR PR-442(B)	ENTR PR-090(A) (P/ASSAÍ)	116,13	125,90	9,77	DUP
BR-369	PR	369BPR0580	ENTR PR-090(A) (P/ASSAÍ)	ENTR PR-443 (JATAIZINHO)	125,90	130,10	4,20	DUP
BR-369	PR	369BPR0590	ENTR PR-443 (JATAIZINHO)	ENTR PR-862(A) (CONTORNO NORTE DE IBIPORÃ)	130,10	133,60	3,50	DUP
BR-369	PR	369BPR0600	ENTR PR-862(A) (CONTORNO NORTE DE IBIPORÃ)	INÍCIO PISTA DUPLA(IBIPORÃ)	133,60	136,30	2,70	PAV
BR-369	PR	369BPR0605	INÍCIO PISTA DUPLA(IBIPORÃ)	ENTR PR-090(B)(TRAVESSIA DE IBIPORÃ)*TRECHO URBANO*	136,30	137,50	1,20	PAV
BR-369	PR	369BPR0610	ENTR PR-090(B)(TRAVESSIA DE IBIPORÃ)*TRECHO URBANO*	ENTR PR-862(B) CONTORNO NORTE DE IBIPORÃ*TRECHO URBANO*	137,50	138,43	0,93	PAV
BR-369	PR	369BPR0610	ENTR PR-090(B)(TRAVESSIA DE IBIPORÃ)*TRECHO URBANO*	ENTR PR-862(B) CONTORNO NORTE DE IBIPORÃ*TRECHO URBANO*	138,43	138,89	0,46	DUP
BR-369	PR	369BPR0610	ENTR PR-090(B)(TRAVESSIA DE IBIPORÃ)*TRECHO URBANO*	ENTR PR-862(B) CONTORNO NORTE DE IBIPORÃ*TRECHO URBANO*	138,89	140,12	1,23	PAV
BR-369	PR	369BPR0610	ENTR PR-090(B)(TRAVESSIA DE IBIPORÃ)*TRECHO URBANO*	ENTR PR-862(B) CONTORNO NORTE DE IBIPORÃ*TRECHO URBANO*	140,12	140,50	0,38	DUP
BR-369	PR	369BPR0610	ENTR PR-090(B)(TRAVESSIA DE IBIPORÃ)*TRECHO URBANO*	ENTR PR-862(B) CONTORNO NORTE DE IBIPORÃ*TRECHO URBANO*	140,50	141,41	0,91	PAV
BR-369	PR	369BPR0610	ENTR PR-090(B)(TRAVESSIA DE IBIPORÃ)*TRECHO URBANO*	ENTR PR-862(B) CONTORNO NORTE DE IBIPORÃ*TRECHO URBANO*	141,41	142,49	1,08	DUP
BR-369	PR	369BPR0610	ENTR PR-090(B)(TRAVESSIA DE IBIPORÃ)*TRECHO URBANO*	ENTR PR-862(B) CONTORNO NORTE DE IBIPORÃ*TRECHO URBANO*	142,49	143,10	0,61	PAV
BR-369	PR	369BPR0615	ENTR PR-862(B) CONTORNO NORTE DE IBIPORÃ*TRECHO URBANO*	VIADUTO SOBRE RFFSA (LONDRINA)	143,10	143,47	0,37	PAV
BR-369	PR	369BPR0615	ENTR PR-862(B) CONTORNO NORTE DE IBIPORÃ*TRECHO URBANO*	VIADUTO SOBRE RFFSA (LONDRINA)	143,47	147,90	4,43	DUP
BR-369	PR	369BPR0620	VIADUTO SOBRE RFFSA (LONDRINA)	ENTR PR-445	147,90	157,90	10,00	DUP
BR-369	PR	369BPR0630	ENTR PR-445	ENTR PR-536 (ACESSO LESTE CAMBÉ)	157,90	160,10	2,20	DUP
BR-369	PR	369BPR0650	ENTR PR-536 (ACESSO LESTE CAMBÉ)	ACESSO OESTE CAMBÉ/INÍCIO CONT ROLÂNDIA	160,10	167,70	7,60	DUP
BR-369	PR	369BPR0660	ACESSO OESTE CAMBÉ/INÍCIO CONT ROLÂNDIA	ENTR PR-170 (ROLÂNDIA)	167,70	174,20	6,50	DUP
BR-369	PR	369BPR0665	ENTR PR-170 (ROLÂNDIA)	FIM CONTORNO ROLÂNDIA	174,20	178,70	4,50	DUP
BR-369	PR	369BPR0670	FIM CONTORNO ROLÂNDIA	ENTR PR-444	178,70	182,70	4,00	DUP
BR-369	PR	369BPR0675	ENTR PR-444	ACESSO ARAPONGAS	182,70	186,73	4,03	DUP
BR-369	PR	369BPR0675	ENTR PR-444	ACESSO ARAPONGAS	186,73	187,50	0,77	PAV
BR-369	PR	369BPR0680	ACESSO ARAPONGAS	FIM CONTORNO SUL ARAPONGAS	187,50	190,20	2,70	PAV
BR-369	PR	369BPR0685	FIM CONTORNO SUL ARAPONGAS	ENTR PR-170 (INÍCIO CONT NORTE APUCARANA)	190,20	200,80	10,60	DUP
BR-369	PR	369BPR0690	ENTR PR-170 (INÍCIO CONT NORTE APUCARANA)	ACESSO LESTE BR-376 (APUCARANA)	200,80	203,22	2,42	PAV
BR-369	PR	369BPR0690	ENTR PR-170 (INÍCIO CONT NORTE APUCARANA)	ACESSO LESTE BR-376 (APUCARANA)	203,22	204,40	1,18	DUP
BR-369	PR	369BPR0695	ACESSO LESTE BR-376 (APUCARANA)	ENTR BR-376(A)/466(A) (CONTORNO SUL APUCARANA)	204,40	206,80	2,40	PAV
BR-369	PR	369BPR0695	ACESSO LESTE BR-376 (APUCARANA)	ENTR BR-376(A)/466(A) (CONTORNO SUL APUCARANA)	206,80	207,59	0,79	PAV
BR-369	PR	369BPR0695	ACESSO LESTE BR-376 (APUCARANA)	ENTR BR-376(A)/466(A) (CONTORNO SUL APUCARANA)	207,59	208,69	1,10	DUP
BR-369	PR	369BPR0695	ACESSO LESTE BR-376 (APUCARANA)	ENTR BR-376(A)/466(A) (CONTORNO SUL APUCARANA)	208,69	211,30	2,61	PAV
BR-376	PR	376APR1005	ENTR BR-376 (CONTORNO SUL APUCARANA)	ENTR BR-369 (ACESSO LESTE APUCARANA)	0,00	2,92	2,92	DUP
BR-376	PR	376APR1005	ENTR BR-376 (CONTORNO SUL APUCARANA)	ENTR BR-369 (ACESSO LESTE APUCARANA)	2,92	5,30	2,38	PAV
BR-369	PR	369BPR0700	ENTR BR-376(A)/466(A) (CONTORNO SUL APUCARANA)	ENTR PR-170 (FIM CONTORNO NORTE APUCARANA)	211,30	212,60	1,30	DUP
BR-369	PR	369BPR0705	ENTR PR-170 (FIM CONTORNO NORTE APUCARANA)	ENTR PR-170 (P/CAMBIRA)	212,60	213,00	0,40	DUP
BR-369	PR	369BPR0707	ENTR PR-170 (P/CAMBIRA)	ACESSO PIRAPÓ	213,00	214,20	1,20	DUP
BR-369	PR	369BPR0710	ACESSO PIRAPÓ	ACESSO CAMBIRA	214,20	220,60	6,40	DUP

BR-369	PR	369BPR0715	ACESSO CAMBIRA	ACESSO CONTORNO SUL JANDAIA DO SUL	220,60	223,04	2,44	DUP
BR-369	PR	369BPR0715	ACESSO CAMBIRA	ACESSO CONTORNO SUL JANDAIA DO SUL	223,04	226,10	3,06	PAV
BR-369	PR	369BPR0720	ACESSO CONTORNO SUL JANDAIA DO SUL	ENTR BR-376(B) (JANDAIA DO SUL)	226,10	228,70	2,60	PAV
BR-369	PR	369BPR0725	ENTR BR-376(B) (JANDAIA DO SUL)	ACESSO SUL JANDAIA DO SUL	228,70	231,60	2,90	PAV
BR-369	PR	369BPR0730	ACESSO SUL JANDAIA DO SUL	ENTR BR-466(B) (SÃO JOSÉ)	231,60	239,20	7,60	PAV
BR-369	PR	369BPR0735	ENTR BR-466(B) (SÃO JOSÉ)	INÍCIO PISTA DUPLA	239,20	250,00	10,80	PAV
BR-369	PR	369BPR0738	INÍCIO PISTA DUPLA	ENTR PR-546 (BOM SUCESSO)	250,00	250,50	0,50	DUP
BR-376	PR	376UPR2005	ENTR BR-376	ENTR PR-444 (MANDAGUARI)	0,00	1,15	1,15	DUP
BR-376	PR	376UPR2005	ENTR BR-376	ENTR PR-444 (MANDAGUARI)	1,15	1,50	0,35	PAV
BR-376	PR	376UPR2010	ENTR PR-444 (MANDAGUARI)	INICIO DO TRECHO CONCEDIDO	1,50	8,60	7,10	PAV
BR-376	PR	376UPR2015	INICIO DO TRECHO CONCEDIDO	ENTR BR-376 (KM 210,5)	8,60	10,00	1,40	PAV
BR-376	PR	376BPR0206	ENTR PR-317(A) (P/FLORESTA)	ENTR PR-317(B) (AVENIDA MORANGUEIRA)	171,60	175,90	4,30	DUP
BR-376	PR	376BPR0207	ENTR PR-317(B) (AVENIDA MORANGUEIRA)	ENTR PR-323 (CONTORNO SUL MARINGÁ)	175,90	180,90	5,00	DUP
BR-376	PR	376BPR0209	ENTR PR-323 (CONTORNO SUL MARINGÁ)	SARANDI	180,90	182,80	1,90	DUP
BR-376	PR	376BPR0210	SARANDI	ENTR PR-897(A) (CONTORNO SUL MARIALVA)	182,80	189,00	6,20	DUP
BR-376	PR	376BPR0215	ENTR PR-897(A) (CONTORNO SUL MARIALVA)	FIM CONTORNO SUL MARIALVA	189,00	194,66	5,66	DUP
BR-376	PR	376BPR0215	ENTR PR-897(A) (CONTORNO SUL MARIALVA)	FIM CONTORNO SUL MARIALVA	194,66	195,40	0,74	PAV
BR-376	PR	376BPR0217	FIM CONTORNO SUL MARIALVA	ENTR ACESSO I MANDAGUARI	195,40	200,40	5,00	DUP
BR-376	PR	376BPR0220	ENTR ACESSO I MANDAGUARI	ENTR ACESSO II MANDAGUARI	200,40	210,50	10,10	DUP
BR-376	PR	376BPR0225	ENTR ACESSO II MANDAGUARI	FIM DA PISTA DUPLA	210,50	213,50	3,00	DUP
BR-376	PR	376BPR0230	FIM DA PISTA DUPLA	ENTR BR-369(A)/466(A) (JANDAIA DO SUL)	213,50	214,00	0,50	PAV
BR-376	PR	376BPR0265	ENTR BR-369(B)/466(B) (CONTORNO SUL APUCARANA)	ACESSO LESTE APUCARANA	231,40	242,00	10,60	DUP
BR-376	PR	376BPR0270	ACESSO LESTE APUCARANA	ENTR PR-532 (P/CORREIA DE FREITAS/AEROPORTO)	242,00	246,30	4,30	DUP
BR-376	PR	376BPR0275	ENTR PR-532 (P/CORREIA DE FREITAS/AEROPORTO)	ENTR PR-539 (MARILÂNDIA DO SUL)	246,30	250,87	4,57	DUP
BR-376	PR	376BPR0275	ENTR PR-532 (P/CORREIA DE FREITAS/AEROPORTO)	ENTR PR-539 (MARILÂNDIA DO SUL)	250,87	256,70	5,83	PAV
BR-376	PR	376BPR0275	ENTR PR-532 (P/CORREIA DE FREITAS/AEROPORTO)	ENTR PR-539 (MARILÂNDIA DO SUL)	256,70	263,20	6,50	DUP
BR-376	PR	376BPR0280	ENTR PR-539 (MARILÂNDIA DO SUL)	ACESSO MAUÁ DA SERRA	263,20	286,40	23,20	DUP
BR-376	PR	376BPR0285	ACESSO MAUÁ DA SERRA	ENTR BR-272/PR-445	286,40	291,00	4,60	DUP
BR-376	PR	376BPR0290	ENTR BR-272/PR-445	INÍCIO PISTA DUPLA MAUÁ DA SERRA	291,00	291,80	0,80	DUP
BR-376	PR	376BPR0293	INÍCIO PISTA DUPLA MAUÁ DA SERRA	FIM PISTA DUPLA	291,80	304,00	12,20	DUP
BR-376	PR	376BPR0295	FIM PISTA DUPLA	BAIRRO DOS FRANÇA	304,00	312,30	8,30	DUP
BR-376	PR	376BPR0295	FIM PISTA DUPLA	BAIRRO DOS FRANÇA	312,30	322,90	10,60	PAV
BR-376	PR	376BPR0295	FIM PISTA DUPLA	BAIRRO DOS FRANÇA	322,90	325,60	2,70	DUP
BR-376	PR	376BPR0300	BAIRRO DOS FRANÇA	ENTR PR-987 (P/ORTIGUEIRA)	325,60	325,93	0,33	DUP
BR-376	PR	376BPR0300	BAIRRO DOS FRANÇA	ENTR PR-987 (P/ORTIGUEIRA)	325,93	328,80	2,87	DUP
BR-376	PR	376BPR0300	BAIRRO DOS FRANÇA	ENTR PR-987 (P/ORTIGUEIRA)	328,80	343,57	14,77	PAV
BR-376	PR	376BPR0300	BAIRRO DOS FRANÇA	ENTR PR-987 (P/ORTIGUEIRA)	343,57	345,90	2,33	DUP
BR-376	PR	376BPR0310	ENTR PR-987 (P/ORTIGUEIRA)	ENTR PR-160/239 (IMBAÚ)	345,90	348,48	2,58	DUP
BR-376	PR	376BPR0310	ENTR PR-987 (P/ORTIGUEIRA)	ENTR PR-160/239 (IMBAÚ)	348,48	375,77	27,29	PAV
BR-376	PR	376BPR0310	ENTR PR-987 (P/ORTIGUEIRA)	ENTR PR-160/239 (IMBAÚ)	375,77	379,60	3,83	DUP
BR-376	PR	376BPR0330	ENTR PR-160/239 (IMBAÚ)	ENTR PR-441 (P/RESERVA)	379,60	387,79	8,19	DUP
BR-376	PR	376BPR0330	ENTR PR-160/239 (IMBAÚ)	ENTR PR-441 (P/RESERVA)	387,79	395,44	7,65	DUP

BR-376	PR	376BPR0330	ENTR PR-160/239 (IMBAÚ)	ENTR PR-441 (P/RESERVA)	395,44	403,69	8,25	DUP
BR-376	PR	376BPR0330	ENTR PR-160/239 (IMBAÚ)	ENTR PR-441 (P/RESERVA)	403,69	404,10	0,41	DUP
BR-376	PR	376BPR0340	ENTR PR-441 (P/RESERVA)	ACESSO RESERVA/ALTO DO AMPARO	404,10	423,50	19,40	DUP
BR-376	PR	376BPR0350	ACESSO RESERVA/ALTO DO AMPARO	ENTR BR-153 (P/TIBAGI/IPIRANGA)	423,50	433,20	9,70	DUP
BR-376	PR	376BPR0370	ENTR BR-153 (P/TIBAGI/IPIRANGA)	ENTR BR-373(A)/487(A) (CAETANO)	433,20	468,90	35,70	DUP
BR-376	PR	376BPR0390	ENTR BR-373(A)/487(A) (CAETANO)	ENTR BR-373(B)/487(B) (P/PONTA GROSSA)	468,90	480,40	11,50	DUP
BR-376	PR	376BPR0400	ENTR BR-373(B)/487(B) (P/PONTA GROSSA)	ENTR PR-151	480,40	490,90	10,50	DUP
BR-376	PR	376BPR0410	ENTR PR-151	ENTR PR-513 (P/ITAIACOCA)	490,90	498,50	7,60	DUP
BR-376	PR	376BPR0415	ENTR PR-513 (P/ITAIACOCA)	ENTR PR-810 (ACESSO VILA VELHA)	498,50	506,90	8,40	DUP
BR-376	PR	376BPR0420	ENTR PR-810 (ACESSO VILA VELHA)	ENTR BR-277(A)/PR-428 (SÃO LUÍS PURUNÃ)	506,90	547,50	40,60	DUP
BR-153	PR	153APR1005	ENTR BR-373 (P/IMBITUVA)	INÍCIO DO PERÍMETRO URBANO DE IMBITUVA	0,00	5,70	5,70	PAV
BR-153	PR	153APR2005	ENTR BR-153	IMBITUVA (ACESSO SUL)	0,00	4,30	4,30	PAV
BR-153	PR	153BPR1270	ENTR PR-092(B) (P/JOAQUIM TÁVORA)	ENTR PR-218(A) (P/GUAPIRAMA)	52,50	66,60	14,10	PAV
BR-153	PR	153BPR1290	ENTR PR-218(A) (P/GUAPIRAMA)	ENTR PR-218(B) (P/JUNDIAÍ DO SUL)	66,60	68,40	1,80	PAV
BR-153	PR	153BPR1293	ENTR PR-218(B) (P/JUNDIAÍ DO SUL)	ACESSO CONSELHEIRO MAIRINK	68,40	82,70	14,30	PAV
BR-153	PR	153BPR1295	ACESSO CONSELHEIRO MAIRINK	ENTR PR-436 (P/VILA GUAÍ/RIBEIRÃO DO PINHAL)	82,70	99,20	16,50	PAV
BR-153	PR	153BPR1297	ENTR PR-436 (P/VILA GUAÍ/RIBEIRÃO DO PINHAL)	ENTR BR-272(A) (P/JAPÍRA)	99,20	105,00	5,80	PAV
BR-153	PR	153BPR1298	ENTR BR-272(A) (P/JAPÍRA)	ACESSO IBAITÍ (JARDIM SÃO RAFAEL)	105,00	108,00	3,00	PAV
BR-153	PR	153BPR1300	ACESSO IBAITÍ (JARDIM SÃO RAFAEL)	ACESSO II IBAITÍ (VILA SANTO ANTÔNIO)	108,00	110,10	2,10	PAV
BR-153	PR	153BPR1305	ACESSO II IBAITÍ (VILA SANTO ANTÔNIO)	ENTR BR-272(B)	110,10	112,40	2,30	PAV
BR-153	PR	153BPR1310	ENTR BR-272(B)	ENTR PR-531	112,40	115,90	3,50	PAV
BR-153	PR	153BPR1320	ENTR PR-531	ENTR PR-090 (VENTANIA)	115,90	161,40	45,50	PAV
BR-153	PR	153BPR1330	ENTR PR-090 (VENTANIA)	ENTR PR-340 (P/TIBAGI)	161,40	204,20	42,80	PAV
BR-153	PR	153BPR1350	ENTR PR-340 (P/TIBAGI)	ENTR BR-376	204,20	245,80	41,60	PAV
BR-153	PR	153BPR1410	ENTR ACESSO IMBITUVA	ENTR BR-277	306,00	329,20	23,20	PAV
BR-153	PR	153BPR1420	ENTR BR-277	IRATI	329,20	331,00	1,80	DUP
BR-153	PR	153BPR1430	IRATI	ENTR PR-364(A)	331,00	335,00	4,00	PAV
BR-153	PR	153BPR1431	ENTR PR-364(A)	ENTR PR-364(B)	335,00	339,10	4,10	PAV
BR-153	PR	153BPR1433	ENTR PR-364(B)	ENTR. P/ REBOUÇAS	339,10	348,50	9,40	PAV
BR-153	PR	153BPR1437	ENTR. P/ REBOUÇAS	ENTR AV. MANOEL RIBAS (RIO AZUL)	348,50	364,10	15,60	PAV
BR-153	PR	153BPR1440	ENTR AV. MANOEL RIBAS (RIO AZUL)	ENTR PR-281 (MALLET)	364,10	389,80	25,70	PAV
BR-153	PR	153BPR1443	ENTR PR-281 (MALLET)	ENTR PR-160(B) (PAULO FRONTIN)	389,80	408,90	19,10	PAV
BR-153	PR	153BPR1445	ENTR PR-160(B) (PAULO FRONTIN)	ENTR BR-476(A)	408,90	416,30	7,40	PAV
BR-153	PR	153BPR1470	ENTR BR-476(B) (P/UNIÃO DA VITÓRIA)	ENTR BR-466(A)/PR-447(A)	449,80	455,80	6,00	PAV
BR-153	PR	153BPR1475	ENTR BR-466(A)/PR-447(A)	ENTR BR-466(B)/PR-447(B)	455,80	456,60	0,80	PAV
BR-153	PR	153BPR1480	ENTR BR-466(B)/PR-447(B)	ENTR BR-280(A)/PR-446	456,60	458,40	1,80	PAV
BR-153	PR	153BPR1490	ENTR BR-280(A)/PR-446	ENTR PR-170	458,40	484,60	26,20	PAV
BR-153	PR	153BPR1497	ENTR PR-170	GENERAL CARNEIRO	484,60	492,10	7,50	PAV
BR-153	PR	153BPR1500	GENERAL CARNEIRO	ENTR BR-280(B)	492,10	522,50	30,40	PAV
BR-153	PR	153BPR1510	ENTR BR-280(B)	DIV PR/SC	522,50	523,80	1,30	PAV
BR-376	PR	376APR2005	ENTR BR-116(B) (CONTORNO LESTE CURITIBA)	SÃO JOSÉ DOS PINHAIS	0,00	4,50	4,50	DUP
BR-376	PR	376CPR1005	ENTR BR-376 (I)	ENTR AV MANDACARU (CONT NORTE MARINGÁ)	0,00	4,30	4,30	DUP

BR-376	PR	376CPR1010	ENTR AV MANDACARU (CONT NORTE MARINGÁ)	ENTR AV KAKOGAWA (CONT NORTE MARINGÁ)	4,30	6,80	2,50	DUP
BR-376	PR	376CPR1015	ENTR AV KAKOGAWA (CONT NORTE MARINGÁ)	ENTR PR-317 (CONTORNO NORTE DE MARINGÁ)	6,80	9,00	2,20	DUP
BR-376	PR	376CPR1020	ENTR PR-317 (CONTORNO NORTE DE MARINGÁ)	ENTR AV TUIUTI (CONT NORTE MARINGÁ)	9,00	12,10	3,10	DUP
BR-376	PR	376CPR1025	ENTR AV TUIUTI (CONT NORTE MARINGÁ)	ENTR AV GUAIAPÓ (CONT NORTE MARINGÁ)	12,10	13,50	1,40	DUP
BR-376	PR	376CPR1030	ENTR AV GUAIAPÓ (CONT NORTE MARINGÁ)	ENTR BR-376 (II) (CONT NORTE MARINGÁ)	13,50	17,30	3,80	DUP
BR-476	PR	476BPR0030	INÍCIO PONTE S/RIO RIBEIRA DE IGUAPE (RIBEIRA) (DIV PR/SP)	INÍCIO PISTA DUPLA ADRIANÓPOLIS	0,00	0,90	0,90	PAV
BR-476	PR	476BPR0033	INÍCIO PISTA DUPLA ADRIANÓPOLIS	FIM PISTA DUPLA ADRIANÓPOLIS	0,90	2,30	1,40	DUP
BR-476	PR	476BPR0036	FIM PISTA DUPLA ADRIANÓPOLIS	ENTR PR-340 (TUNAS DO PARANÁ)	2,30	53,30	51,00	PAV
BR-476	PR	476BPR0040	ENTR PR-340 (TUNAS DO PARANÁ)	ENTR R.LAURO DE CARVALHO OSÓRIO (BOCAIÚVA DO SUL)	53,30	93,30	40,00	PAV
BR-476	PR	476BPR0050	ENTR R.LAURO DE CARVALHO OSÓRIO (BOCAIÚVA DO SUL)	ESCOLA RURAL IMBUIAL DA ROSEIRA (P/ROSEIRA)	93,30	109,60	16,30	PAV
BR-476	PR	476BPR0052	ESCOLA RURAL IMBUIAL DA ROSEIRA (P/ROSEIRA)	INÍCIO DA PISTA DUPLA	109,60	116,10	6,50	PAV
BR-476	PR	476BPR0055	INÍCIO DA PISTA DUPLA	PONTE S/ RIO ATUBA	116,10	120,90	4,80	DUP
BR-476	PR	476BPR0058	PONTE S/ RIO ATUBA	ENTR BR-116 (CURITIBA ACESSO NORTE/ATUBÁ)	120,90	122,40	1,50	DUP
BR-476	PR	476BPR0110	ENTR PR-427 (P/PORTOAMAZONAS)(LAPA)	ENTR PR-281(A) (P/ANTÔNIO OLINTO)	197,70	257,70	60,00	PAV
BR-476	PR	476BPR0120	ENTR PR-281(A) (P/ANTÔNIO OLINTO)	ENTR PR-151(A) (P/LAJEADO)	257,70	273,80	16,10	PAV
BR-476	PR	476BPR0125	ENTR PR-151(A) (P/LAJEADO)	ENTR PR-151(B)/364 (SÃO MATEUS DO SUL)	273,80	277,90	4,10	PAV
BR-476	PR	476BPR0130	ENTR PR-151(B)/364 (SÃO MATEUS DO SUL)	ENTR PR-281(B) (P/RIO CLARO DO SUL)	277,90	306,10	28,20	PAV
BR-476	PR	476BPR0140	ENTR PR-281(B) (P/RIO CLARO DO SUL)	ENTR BR-153(A) (P/PAULO FRONTIN)	306,10	325,40	19,30	PAV
BR-476	PR	476BPR0145	ENTR BR-153(A) (P/PAULO FRONTIN)	ENTR PR-160	325,40	342,40	17,00	PAV
BR-476	PR	476BPR0148	ENTR PR-160	ENTR PR-831 (P/PAULA FREITAS)	342,40	344,10	1,70	PAV
BR-476	PR	476BPR0150	ENTR PR-831 (P/PAULA FREITAS)	ENTR BR-153(B)	344,10	358,90	14,80	PAV
BR-116	PR	116BPR2750	INÍC CONT LESTE CURITIBA (QUATRO BARRAS)	ENTR PR-415 (P/PIRAQUARA)	71,10	90,10	19,00	DUP
BR-116	PR	116BPR2755	ENTR PR-415 (P/PIRAQUARA)	ENTR BR-277(A)	90,10	96,90	6,80	DUP
BR-116	PR	116BPR2760	ENTR BR-277(A)	ENTR BR-376(A)	96,90	106,40	9,50	DUP
BR-277	PR	-	CRUZAMENTO COM A RUA PROF. CLETO - PARANAGUÁ/PR	VIADUTO SOBRE EF-277/PR	0,00	0,30	0,30	PAV
BR-369	PR	369APR1005	ACESSO OESTE CAMPO MOURÃO	ENTR BR-487 (CAMPO MOURÃO)	0,00	4,40	4,40	PAV
BR-369	PR	369BPR0775	ENTR BR-158(A)/272(B) (ANEL VIÁRIO CAMPO MOURÃO)	ENTR BR-487	332,30	337,90	5,60	PAV
BR-369	PR	369BPR0780	ENTR BR-487	ENTR BR-158(B) (ACESSO SUDOESTE CAMPO MOURÃO)	337,90	340,30	2,40	PAV
BR-369	PR	369BPR0785	ENTR BR-158(B) (ACESSO SUDOESTE CAMPO MOURÃO)	ACESSO OESTE CAMPO MOURÃO	340,30	343,70	3,40	PAV
BR-369	PR	369BPR0790	ACESSO OESTE CAMPO MOURÃO	ENTR PR-471 (P/MAMBORÉ)	343,70	370,20	26,50	PAV
BR-369	PR	369BPR0795	ENTR PR-471 (P/MAMBORÉ)	ENTR PR-468	370,20	394,20	24,00	PAV
BR-369	PR	369BPR0800	ENTR PR-468	ENTR PR-239(A)	394,20	417,90	23,70	PAV
BR-369	PR	369BPR0805	ENTR PR-239(A)	UBIRATÃ	417,90	430,10	12,20	PAV
BR-376	PR	376BPR0145	ENTR PR-569 (NOVA LONDRINA)	ENTR PR-577 (P/ PORTO SÃO JOSÉ)	29,60	35,50	5,90	PAV
BR-376	PR	376BPR0150	ENTR PR-577 (P/ PORTO SÃO JOSÉ)	ENTR PR-182(B)	35,50	43,20	7,70	PAV
BR-376	PR	376BPR0155	ENTR PR-182(B)	ENTR PR-180 (P/GUAIRAÇÁ)	43,20	74,50	31,30	PAV
BR-376	PR	376BPR0160	ENTR PR-180 (P/GUAIRAÇÁ)	ACESSO SECUNDÁRIO I P/PARANAVAÍ	74,50	100,50	26,00	PAV
BR-376	PR	376BPR0160	ENTR PR-180 (P/GUAIRAÇÁ)	ACESSO SECUNDÁRIO I P/PARANAVAÍ	100,50	100,80	0,30	DUP
BR-376	PR	376BPR0165	ACESSO SECUNDÁRIO I P/PARANAVAÍ	ENTR PR-218 (PARANAVAÍ)	100,80	106,90	6,10	DUP
BR-376	PR	376BPR0170	ENTR PR-218 (PARANAVAÍ)	ENTR BR-158(A) (P/SUMARÉ)	106,90	110,70	3,80	DUP
BR-376	PR	376BPR0175	ENTR BR-158(A) (P/SUMARÉ)	ENTR BR-158(B) (P/TAMBOARA)	110,70	111,20	0,50	DUP
BR-376	PR	376BPR0180	ENTR BR-158(B) (P/TAMBOARA)	ACESSO ALTO PARANÁ/MARISTELA	111,20	121,40	10,20	DUP

BR-376	PR	376BPR0185	ACESSO ALTO PARANÁ/MARISTELA	ENTR PR-555 (NOVA ESPERANÇA)	121,40	134,10	12,70	DUP
BR-376	PR	376BPR0190	ENTR PR-555 (NOVA ESPERANÇA)	ENTR PR-463	134,10	135,10	1,00	DUP
BR-376	PR	376BPR0193	ENTR PR-463	ENTR PR-218 (P/ATALAIA)	135,10	139,50	4,40	DUP
BR-376	PR	376BPR0195	ENTR PR-218 (P/ATALAIA)	ENTR PR-498 (PRESIDENTE CASTELO BRANCO)	139,50	144,20	4,70	DUP
BR-376	PR	376BPR0199	ENTR PR-498 (PRESIDENTE CASTELO BRANCO)	ENTR PR-552 (MANDAGUAÇU) (P/ OURIZONA)	144,20	154,50	10,30	DUP
BR-376	PR	376BPR0203	ENTR PR-552 (MANDAGUAÇU) (P/ OURIZONA)	INÍCIO PISTA DUPLA (MANDAGUAÇÚ)	154,50	156,70	2,20	DUP
BR-376	PR	376BPR0204	INÍCIO PISTA DUPLA (MANDAGUAÇÚ)	ENTR AV SABIÁ (CONTORNO NORTE MARINGÁ)	156,70	168,00	11,30	DUP
BR-376	PR	376BPR0205	ENTR AV SABIÁ (CONTORNO NORTE MARINGÁ)	ENTR PR-317(A) (P/FLORESTA)	168,00	171,60	3,60	DUP
BR-277	PR	277BPR0250	ENTR BR-158(B) (LARANJEIRAS DO SUL)	ENTR PR-473	457,90	480,10	22,20	PAV
BR-277	PR	277BPR0270	ENTR PR-473	ACESSO GUARANIAÇU	480,10	521,30	41,20	PAV
BR-277	PR	277BPR0280	ACESSO GUARANIAÇU	ENTR PR-471(A) (MATO QUEIMADO)	521,30	531,90	10,60	PAV
BR-277	PR	277BPR0285	ENTR PR-471(A) (MATO QUEIMADO)	ENTR PR-471(B)	531,90	552,10	20,20	PAV
BR-277	PR	277BPR0290	ENTR PR-471(B)	ACESSO SÃO JOÃO DO OESTE	552,10	575,00	22,90	PAV
BR-277	PR	277BPR0295	ACESSO SÃO JOÃO DO OESTE	ENTR PR-180	575,00	583,10	8,10	DUP
BR-277	PR	277BPR0300	ENTR PR-180	ENTR BR-369/467 (CASCAVEL - TREVO DAS CATARATAS)	583,10	586,90	3,80	DUP
BR-277	PR	277BPR0305	ENTR BR-369/467 (CASCAVEL - TREVO DAS CATARATAS)	VIADUTO TANCREDO NEVES	586,90	597,10	10,20	PAV
BR-277	PR	277BPR0307	VIADUTO TANCREDO NEVES	ENTR BR-163	597,10	604,10	7,00	DUP
BR-277	PR	277BPR0310	ENTR BR-163	FIM DA PISTA DUPLA	604,10	605,10	1,00	DUP
BR-277	PR	277BPR0315	FIM DA PISTA DUPLA	ENTR PR-586 (SANTA TEREZA DO OESTE)	605,10	612,00	6,90	PAV
BR-277	PR	277BPR0320	ENTR PR-586 (SANTA TEREZA DO OESTE)	ENTR PR-488 (P/VERA CRUZ DO OESTE)	612,00	634,90	22,90	PAV
BR-277	PR	277BPR0325	ENTR PR-488 (P/VERA CRUZ DO OESTE)	INÍCIO PERÍMETRO URBANO CÉU AZUL	634,90	638,00	3,10	PAV
BR-277	PR	277BPR0330	INÍCIO PERÍMETRO URBANO CÉU AZUL	FIM PERÍMETRO URBANO CÉU AZUL *TRECHO URBANO*	638,00	640,40	2,40	PAV
BR-277	PR	277BPR0335	FIM PERÍMETRO URBANO CÉU AZUL	ENTR PR-590 (P/RAMILÂNDIA)	640,40	652,50	12,10	PAV
BR-277	PR	277BPR0340	ENTR PR-590 (P/RAMILÂNDIA)	INÍCIO PERÍMETRO URBANO MATELÂNDIA	652,50	658,60	6,10	PAV
BR-277	PR	277BPR0345	INÍCIO PERÍMETRO URBANO MATELÂNDIA	FIM PERÍMETRO URBANO MATELÂNDIA *TRECHO URBANO*	658,60	660,50	1,90	DUP
BR-277	PR	277BPR0350	FIM PERÍMETRO URBANO MATELÂNDIA	INÍCIO PERÍMETRO URBANO MEDIANEIRA	660,50	669,40	8,90	DUP
BR-277	PR	277BPR0355	INÍCIO PERÍMETRO URBANO MEDIANEIRA	ENTR PR-495 (MEDIANEIRA) *TRECHO URBANO*	669,40	673,60	4,20	DUP
BR-277	PR	277BPR0360	ENTR PR-495 (MEDIANEIRA)	FIM PERÍMETRO URBANO MEDIANEIRA *TRECHO URBANO*	673,60	676,20	2,60	DUP
BR-277	PR	277BPR0365	FIM PERÍMETRO URBANO MEDIANEIRA	INÍC PERÍMETRO URBANO S MIGUEL DO IGUAÇU	676,20	689,00	12,80	DUP
BR-277	PR	277BPR0370	INÍC PERÍMETRO URBANO S MIGUEL DO IGUAÇU	FIM PERÍMETRO URBANO S MIGUEL DO IGUAÇU *TRECHO URBANO*	689,00	692,60	3,60	DUP
BR-277	PR	277BPR0375	FIM PERÍMETRO URBANO S MIGUEL DO IGUAÇU	ENTR PR-874 (PASSARELA-SANTA TEREZINHA DO ITAIPÚ)	692,60	711,90	19,30	DUP
BR-277	PR	277BPR0380	ENTR PR-874 (PASSARELA-SANTA TEREZINHA DO ITAIPÚ)	ACESSO FOZ DO IGUAÇU	711,90	727,60	15,70	DUP
BR-277	PR	277BPR0385	ACESSO FOZ DO IGUAÇU	FIM PISTA DUPLA	727,60	731,60	4,00	DUP
BR-277	PR	277BPR0387	FIM PISTA DUPLA	INÍCIO DA PONTE DA AMIZADE/FRONT BRASIL/PARAGUAI	731,60	732,80	1,20	DUP
BR-369	PR	369BPR0810	UBIRATÃ	ENTR PR-239(B)	430,10	455,90	25,80	PAV
BR-369	PR	369BPR0830	ENTR PR-239(B)	ENTR PR-574 (P/CAFELÂNDIA)	455,90	472,70	16,80	PAV
BR-369	PR	369BPR0850	ENTR PR-574 (P/CAFELÂNDIA)	ENTR PR-573 (CORBÉLIA)	472,70	481,57	8,87	PAV
BR-369	PR	369BPR0850	ENTR PR-574 (P/CAFELÂNDIA)	ENTR PR-573 (CORBÉLIA)	481,57	483,40	1,83	DUP
BR-369	PR	369BPR0870	ENTR PR-573 (CORBÉLIA)	ENTR BR-277/467 (CASCAVEL - TREVO DAS CATARATAS)	483,40	485,25	1,85	DUP
BR-369	PR	369BPR0870	ENTR PR-573 (CORBÉLIA)	ENTR BR-277/467 (CASCAVEL - TREVO DAS CATARATAS)	485,25	507,40	22,15	PAV

Atestado de Capacidade Técnica 21484100 SEI 50609.003456/2023-55 / pg. 6

BR-277	PR	277BPR0170	ENTR BR-373(A)/PR-452 (RELÓGIO)	ENTR PR-364 (ACESSO VILA GUARÁ)	303,80	304,02	0,22	PAV
BR-277	PR	277BPR0170	ENTR BR-373(A)/PR-452 (RELÓGIO)	ENTR PR-364 (ACESSO VILA GUARÁ)	304,02	327,20	23,18	PAV
BR-277	PR	277BPR0190	ENTR PR-364 (ACESSO VILA GUARÁ)	ACESSO GUARAPUAVA	327,20	328,49	1,29	PAV
BR-277	PR	277BPR0190	ENTR PR-364 (ACESSO VILA GUARÁ)	ACESSO GUARAPUAVA	328,49	336,41	7,93	PAV
BR-277	PR	277BPR0190	ENTR PR-364 (ACESSO VILA GUARÁ)	ACESSO GUARAPUAVA	336,41	343,90	7,49	DUP
BR-277	PR	277BPR0205	ACESSO GUARAPUAVA	ENTR BR-466 (P/GUARAPUAVA)	343,90	349,30	5,40	DUP
BR-277	PR	277BPR0210	ENTR BR-466 (P/GUARAPUAVA)	ENTR PR-170	349,30	350,44	1,14	DUP
BR-277	PR	277BPR0210	ENTR BR-466 (P/GUARAPUAVA)	ENTR PR-170	350,44	355,00	4,56	DUP
BR-277	PR	277BPR0215	ENTR PR-170	ENTR PR-364	355,00	355,35	0,35	PAV
BR-277	PR	277BPR0215	ENTR PR-170	ENTR PR-364	355,35	373,00	17,65	PAV
BR-277	PR	277BPR0220	ENTR PR-364	ENTR BR-373(B) (TRÊS PINHEIROS)	373,00	403,50	30,50	PAV
BR-277	PR	277BPR0230	ENTR BR-373(B) (TRÊS PINHEIROS)	ACESSO CANTAGALO	403,50	426,00	22,50	PAV
BR-277	PR	277BPR0235	ACESSO CANTAGALO	ACESSO VIRMOND	426,00	435,00	9,00	PAV
BR-277	PR	277BPR0240	ACESSO VIRMOND	ENTR BR-158(A)	435,00	455,10	20,10	PAV
BR-277	PR	277BPR0245	ENTR BR-158(A)	ENTR BR-158(B) (LARANJEIRAS DO SUL)	455,10	457,90	2,80	PAV
BR-158	PR	158BPR0920	ENTR PR-364(A)/456 (PALMITAL)	ENTR PR-364(B) (MARQUINHO)	335,60	367,20	31,60	PAV
BR-158	PR	158BPR0925	ENTR PR-364(B) (MARQUINHO)	ENTR BR-277(A) (LARANJEIRAS DO SUL)	367,20	405,30	38,10	PAV
BR-158	PR	158BPR0970	ENTR BR-373	ENTR BR-480(A)/PR-493 (PATO BRANCO)	507,00	535,60	28,60	PAV
BR-158	PR	158BPR0990	ENTR BR-480(A)/PR-493 (PATO BRANCO)	ENTR BR-280(A)	535,60	544,00	8,40	PAV
BR-163	PR	163BPR0030	ENTR BR-280(A)/373(A) (DIV SC/PR)	ACESS DIONÍSIO CERQUEIRA (P INSP CARGAS)	0,00	7,50	7,50	PAV
BR-163	PR	163BPR0035	ACESS DIONÍSIO CERQUEIRA (P INSP CARGAS)	INÍCIO PISTA DUPLA (AV ARNALDO BUSATO)	7,50	7,90	0,40	PAV
BR-163	PR	163BPR0040	INÍCIO PISTA DUPLA (AV ARNALDO BUSATO)	ENTR BR-280(B)/373(B) (BARRACÃO)	7,90	9,00	1,10	DUP
BR-163	PR	163BPR0045	ENTR BR-280(B)/373(B) (BARRACÃO)	ENTR R.SÃO PAULO (FIM DA ÁREA URBANA DE BARRACÃO)	9,00	9,60	0,60	PAV
BR-163	PR	163BPR0050	ENTR R.SÃO PAULO (FIM DA ÁREA URBANA DE BARRACÃO)	ENTR PR-481 (SANTO ANTÔNIO DO SUDOESTE)	9,60	35,80	26,20	PAV
BR-163	PR	163BPR0055	ENTR PR-481 (SANTO ANTÔNIO DO SUDOESTE)	PRANCHITA	35,80	39,60	3,80	PAV
BR-163	PR	163BPR0060	PRANCHITA	ENTR PR-583 (PEROLA D'OESTE)	39,60	65,90	26,30	PAV
BR-163	PR	163BPR0065	ENTR PR-583 (PEROLA D'OESTE)	ENTR PR-281 (PLANALTO)	65,90	83,10	17,20	PAV
BR-163	PR	163BPR0067	ENTR PR-281 (PLANALTO)	INÍCIO DUPLICAÇÃO	83,10	87,00	3,90	PAV
BR-163	PR	163BPR0069	INÍCIO DUPLICAÇÃO	FIM DUPLICAÇÃO	87,00	91,20	4,20	DUP
BR-163	PR	163BPR0071	FIM DUPLICAÇÃO	ENTR PR-582 (CAPANEMA)	91,20	92,10	0,90	PAV
BR-163	PR	163BPR0073	ENTR PR-582 (CAPANEMA)	ENTR PR-182(A) (REALEZA)	92,10	123,70	31,60	PAV
BR-163	PR	163BPR0075	ENTR PR-182(A) (REALEZA)	ENTR PR-484 (CAPITÃO LEÔNIDAS MARQUES)	123,70	127,10	3,40	PAV
BR-163	PR	163BPR0075	ENTR PR-182(A) (REALEZA)	ENTR PR-484 (CAPITÃO LEÔNIDAS MARQUES)	127,10	131,00	3,90	DUP
BR-163	PR	163BPR0075	ENTR PR-182(A) (REALEZA)	ENTR PR-484 (CAPITÃO LEÔNIDAS MARQUES)	131,00	131,40	0,40	PAV
BR-163	PR	163BPR0075	ENTR PR-182(A) (REALEZA)	ENTR PR-484 (CAPITÃO LEÔNIDAS MARQUES)	131,40	136,20	4,80	DUP
BR-163	PR	163BPR0075	ENTR PR-182(A) (REALEZA)	ENTR PR-484 (CAPITÃO LEÔNIDAS MARQUES)	136,20	141,00	4,80	PAV
BR-163	PR	163BPR0080	ENTR PR-484 (CAPITÃO LEÔNIDAS MARQUES)	INÍCIO PISTA DUPLA	141,00	141,30	0,30	PAV
BR-163	PR	163BPR0080	ENTR PR-484 (CAPITÃO LEÔNIDAS MARQUES)	INÍCIO PISTA DUPLA	141,30	147,80	6,50	DUP
BR-163	PR	163BPR0080	ENTR PR-484 (CAPITÃO LEÔNIDAS MARQUES)	INÍCIO PISTA DUPLA	147,80	148,80	1,00	PAV
BR-163	PR	163BPR0080	ENTR PR-484 (CAPITÃO LEÔNIDAS MARQUES)	INÍCIO PISTA DUPLA	148,80	162,80	14,00	DUP
BR-163	PR	163BPR0080	ENTR PR-484 (CAPITÃO LEÔNIDAS MARQUES)	INÍCIO PISTA DUPLA	162,80	164,20	1,40	PAV
BR-163	PR	163BPR0082	INÍCIO PISTA DUPLA	FIM PISTA DUPLA (LINDOESTE SUL)	164,20	164,90	0,70	DUP

Atestado de Capacidade Técnica 21484100 SEI 50609.003456/2023-55 / pg. 7

BR-163	PR	163BPR0083	FIM PISTA DUPLA (LINDOESTE SUL)	INÍCIO PISTA DUPLA (LINDOESTE NORTE)	164,90	166,90	2,00	PAV
BR-163	PR	163BPR0084	INÍCIO PISTA DUPLA (LINDOESTE NORTE)	FIM PISTA DUPLA (LINDOESTE NORTE)	166,90	167,70	0,80	DUP
BR-163	PR	163BPR0087	FIM PISTA DUPLA (LINDOESTE NORTE)	INÍCIO PISTA DUPLA	167,70	177,70	10,00	PAV
BR-163	PR	163BPR0088	INÍCIO PISTA DUPLA	INÍCIO DO CONTORNO DE SANTA MARIA	177,70	180,90	3,20	DUP
BR-163	PR	163BPR0089	INÍCIO DO CONTORNO DE SANTA MARIA	FIM DO CONTORNO DE SANTA MARIA	180,90	183,10	2,20	PAV
BR-163	PR	163BPR0090	FIM DO CONTORNO DE SANTA MARIA	ENTR PR-586 (P/ SANTA TEREZA)	183,10	189,80	6,70	DUP
BR-163	PR	163BPR0092	ENTR PR-586 (P/ SANTA TEREZA)	ENTR BR-277 (P/CASCAVEL)	189,80	197,60	7,80	DUP
BR-163	PR	163BPR0095	ENTR BR-277 (P/CASCAVEL)	ENTR BR-467(A) (P/CASCAVEL)	197,60	212,20	14,60	DUP
BR-163	PR	163BPR0100	ENTR BR-467(A) (P/CASCAVEL)	ENTR PR-317(A)/585 (TOLEDO)	212,20	236,20	24,00	DUP
BR-163	PR	163BPR0105	ENTR PR-317(A)/585 (TOLEDO)	ENTR PR-182/317(B) (TOLEDO)	236,20	241,70	5,50	DUP
BR-163	PR	163BPR0110	ENTR PR-182/317(B) (TOLEDO)	ENTR PR-239 (QUATRO PONTES)	241,70	276,80	35,10	DUP
BR-163	PR	163BPR0115	ENTR PR-239 (QUATRO PONTES)	ENTR BR-467(B) (P/MARECHAL CÂNDIDO RONDON)	276,80	280,60	3,80	DUP
BR-163	PR	163BPR0120	ENTR BR-467(B) (P/MARECHAL CÂNDIDO RONDON)	ENTR PR-491(P/NOVA SANTA ROSA)	280,60	285,50	4,90	DUP
BR-163	PR	163BPR0122	ENTR PR-491(P/NOVA SANTA ROSA)	ACESSO COMUNIDADE RURAL MARACAJÚ DOS GAÚCHOS (P/TERRA ROXA)	285,50	332,00	46,50	PAV
BR-163	PR	163BPR0125	ACESSO COMUNIDADE RURAL MARACAJÚ DOS GAÚCHOS (P/TERRA ROXA)	ENTR BR-272(A)(ACESSO P/GUAÍRA)	332,00	343,90	11,90	PAV
BR-163	PR	163BPR0135	ENTR AV ALM TAMANDARÉ (FIM DO PERÍMETRO URBANO DE GUAÍRA)	INÍCIO DA PONTE AYRTON SENNA	348,70	349,80	1,10	PAV
BR-163	PR	163BPR0140	INÍCIO DA PONTE AYRTON SENNA	DIV PR/MS (FIM DA PONTE S/ RIO PARANÁ)	349,80	353,40	3,60	PAV
BR-163	PR	163UPR1005	INÍCIO CONTORNO DE SANTA MARIA	FIM CONTORNO DE SANTA MARIA	0,00	2,00	2,00	PAV
BR-163	PR	163APR1005	ENTR BR-163 (KM 201,0)	PERÍMETRO URB DE CASCAVEL (ACESSO OESTE)	0,00	4,20	4,20	PLA
BR-272	PR	272BPR0460	ENTR BR-487(B)	CONJUNTO COHAPAR (FIM PISTA DUPLA)	365,40	368,40	3,00	DUP
BR-272	PR	272BPR0470	CONJUNTO COHAPAR (FIM PISTA DUPLA)	ENTR PR-468(A) (JANIÓPOLIS)	368,40	408,70	40,30	PAV
BR-272	PR	272BPR0490	ENTR PR-468(A) (JANIÓPOLIS)	ENTR PR-468(B)	408,70	417,70	9,00	PAV
BR-272	PR	272BPR0500	ENTR PR-468(B)	ENTR PR-180 (GOIO ERÊ)	417,70	436,40	18,70	PAV
BR-272	PR	272BPR0560	ENTR PR-182 (FRANCISCO ALVES)	ENTR PR-496 (P/TERRA ROXA)	525,50	552,50	27,00	PAV
BR-272	PR	272BPR0565	ENTR PR-496 (P/TERRA ROXA)	ENTR BR-163(A)	552,50	567,20	14,70	PAV
BR-272	PR	272BPR0568	ENTR BR-163(A)	ENTR BR-163(B)	567,20	568,10	0,90	PAV
BR-272	PR	272BPR0570	ENTR BR-163(B)	AV THOMAZ LUIZ ZEBALLOS (GUAÍRA)	568,10	570,80	2,70	PAV
BR-277	PR	277BPR0390	INÍCIO DA PONTE DA AMIZADE/FRONT BRASIL/PARAGUAI	FIM DA PONTE DA AMIZADE/FRONT BRASIL/PARAGUAI	732,80	733,40	0,60	PAV
BR-280	PR	280BPR0330	ENTR BR-373(A)/PR-180 (MARMELEIRO)	ENTR PR-182 (P/SALGADO FILHO)	254,80	293,80	39,00	PAV
BR-280	PR	280BPR0350	ENTR PR-182 (P/SALGADO FILHO)	ENTR BR-163(A) (DIV PR/SC)	293,80	317,80	24,00	PAV
BR-373	PR	373BPR0450	ENTR BR-277(B) (TRÊS PINHEIROS)	ENTR PR-560 (ACESSO ÁGUA MINERAL SANTA CLARA)	382,40	394,80	12,40	PAV
BR-373	PR	373BPR0455	ENTR PR-560 (ACESSO ÁGUA MINERAL SANTA CLARA)	ENTR PR-281(A) (P/CHOPINZINHO)	394,80	454,30	59,50	PAV
BR-373	PR	373BPR0470	ENTR PR-281(A) (P/CHOPINZINHO)	ENTR PR-281(B)	454,30	460,20	5,90	PAV
BR-373	PR	373BPR0475	ENTR PR-281(B)	ENTR BR-158 (P/CORONEL VÍVIDA)	460,20	481,50	21,30	PAV
BR-467	PR	467BPR0060	ENTR BR-163(B)	ENTR. PR-486/BR-467 (CASCAVEL) (AV. BARÃO DO RIO BRANCO)	102,10	111,70	9,60	DUP
BR-469	PR	469APR1005	ENTR BR-277(A) (ACESSO PONTE TANCREDO NEVES)	ENTR BR-277(B) (ACESSO 2A PONTE SOBRE RIO PARANÁ)	0,00	1,80	1,80	PAV
BR-469	PR	469APR1010	ENTR BR-277(B) (ACESSO 2A PONTE SOBRE RIO PARANÁ)	FRONT BRASIL/ARGENTINA (PONTE TANCREDO NEVES) (PORTO MEIRA)	1,80	2,10	0,30	PAV
BR-469	PR	469BPR0050	PORTAL ACESSO PARQUE NACIONAL	CATARATAS DO IGUAÇU	19,00	30,60	11,60	PAV
BR-487	PR	487BPR0070	DIV MS/PR (INÍCIO TRAVESSIA PONTE S/ RIO PARANÁ)	ACESSO P/ PORTO CAMARGO	0,00	9,50	9,50	PAV

Atestado de Capacidade Técnica 21484100 SEI 50609.003456/2023-55 / pg. 8

BR-487	PR	487BPR0080	ACESSO OESTE ICARAÍMA	ENTR PR-485 (ICARAÍMA)	21,00	23,70	2,70	PAV
BR-487	PR	487BPR0085	ENTR PR-485 (ICARAÍMA)	ENTR PR-082 (P/IVATÉ)	23,70	31,10	7,40	PAV
BR-487	PR	487BPR0090	ACESSO NORTE SANTA ELIZA	ACESSO SUL SANTA ELIZA	45,90	50,50	4,60	PAV
BR-487	PR	487BPR0150	ENTR PR-180/323(B) (CRUZEIRO DO OESTE)	ENTR PR-479 (TUNEIRAS DO OESTE)	105,90	124,60	18,70	PAV
BR-487	PR	487BPR0151	ENTR PR-479 (TUNEIRAS DO OESTE)	GUARITAVA	124,60	141,20	16,60	PAV
BR-487	PR	487BPR0152	GUARITAVA	NOVA BRASÍLIA	141,20	153,70	12,50	PAV
BR-487	PR	487BPR0154	NOVA BRASÍLIA	ENTR BR-272(A) (ANEL VIÁRIO DE CAMPO MOURÃO)	153,70	175,20	21,50	PAV
BR-487	PR	487BPR0155	ENTR BR-272(A) (ANEL VIÁRIO DE CAMPO MOURÃO)	AVENIDA PERIMETRAL TANCREDO NEVES	175,20	178,20	3,00	PAV
BR-487	PR	487BPR0158	AVENIDA PERIMETRAL TANCREDO NEVES	ENTR BR-272(B)	178,20	178,40	0,20	DUP
BR-158	PR	158BPR0900	ENTR BR-369(B) (ACESSO SUDOESTE CAMPO MOURÃO)	ENTR PR-553	229,60	265,60	36,00	IMP
BR-158	PR	158BPR0905	ENTR PR-553	ENTR PR-239/462 (RONCADOR)	265,60	294,50	28,90	IMP

6-DESCRIÇÃO E QUANTIDADE DOS SERVIÇOS EXECUTADOS:

6.1. ESCOPO CONTRATADO

6.1.1. Produto 01 - Coordenação-Geral

- A execução do contrato que ficará encarregada da gestão integral das atividades desenvolvidas no âmbito de todos os demais 09 (nove) produtos da contratação;
- Participar de tratativas com os gestores da Superintendência, relativas às questões administrativas do contrato;
- Acompanhar as atividades dos Produtos, garantir a qualidade e compatibilidade das informações geradas e operacionalizar eventuais ajustes de escopo que forem solicitados pela SR/DNIT/PR;
- Quando demandado, providenciar consultores especializados para atendimento às demandas da Superintendência;
- Providenciar junto ao CREA regional, a devida Anotação de Responsabilidade Técnica – ART, relativa aos serviços objeto do presente Projeto Básico de acordo com a legislação vigente;
- Realizar Auditoria Interna permanente no próprio contrato de assessoramento, visando sua integral aderência ao presente Projeto Básico, às normas internas do DNIT e à legislação em vigor, bem como para a melhoria da eficiência e eficácia das suas atribuições;
- Providenciar e administrar os recursos materiais e humanos que se fizerem necessários à boa execução das atividades de todos os produtos;
- Realizar a capacitação técnica dos profissionais mobilizados e dos servidores do DNIT, quanto à utilização das ferramentas adotadas, sendo renovada em campanhas sistemáticas estabelecidas em cronograma aprovado pelo Órgão;
- Adotar os procedimentos constantes do PMBok – “Project Management Body of Knowledge”, na gestão do contrato;
- Administrar e atribuir tarefas e responsabilidades às equipes dos produtos P03, P04, P05, P06 e P07;
- Preparar viagens e visitas técnicas a serem realizadas aos locais de obras, proporcionando toda as condições necessárias aos profissionais envolvidos;
- As viagens e visitas poderão ser acompanhadas por profissionais da Superintendência e de órgãos de controle e deverão contar, sempre que necessário, com os profissionais tecnicamente habilitados na licitação e com aqueles pertencentes aos produtos concernentes;
- Gerenciamento, Apoio Técnico, Assessoria Técnica, Suporte Técnico, Coordenação Técnica, Gestão de Programas e Governança;
- Consolidar as atestações das quantidades e qualidade dos serviços prestados pelos produtos de assessoramento para compor o relatório consolidado deste produto. Caso solicitado, os relatórios, deste e dos demais produtos, deverão ser elaborados em formato digital, por meio sistema computacional.
- Aplicar o método COSO (Committee of Sponsoring Organizations of the Treadway Commission) como referência para o fortalecimento dos controles internos e da governança, mapeando os possíveis riscos operacionais, a definição de procedimentos padronizados e a rastreabilidade das decisões técnicas, fortalecendo a transparência nos processos de apoio à fiscalização, assegurando que os produtos entregues estejam em conformidade com os requisitos contratuais e normativos;
- Utilizar o método SCRUM para organizar e conduzir as atividades técnicas. Essa metodologia ágil permite dividir as entregas em ciclos curtos e objetivos (sprints), com reuniões periódicas para planejamento, revisão e ajustes rápidos;
- Empregar as metodologias Lean e Six para promover a eficiência operacional e a melhoria contínua. A abordagem Lean contribui para eliminar desperdícios, simplificar rotinas e aumentar a agilidade das atividades técnicas. Já o Six Sigma apoia a identificação, análise e redução da variabilidade, assegurando maior precisão, padronização e qualidade nos resultados entregues.

6.1.2. Produto 02 - Apoio ao Planejamento e Assessoramento Gerencial

- Coletar, compilar, tabular, consolidar e assessorar a análise dos dados e informações visando o preparo e disponibilização das informações gerenciais a respeito das atividades desenvolvidas pela SR/DNIT/PR, por intermédio de sistemas informatizados ou não, possibilitando a produção de informações que deverão integrar a estrutura de dados gerenciais;
- Prover o suporte técnico necessário à elaboração de Termos de Referência e Atos Preparatórios, objetivando a celebração de instrumento de cooperação técnica e congêneres de empreendimentos futuros;
- Desenvolver métodos e mecanismos no estabelecimento de canal de comunicação interna eficaz entre os diferentes setores técnicos;
- Apoio no planejamento, promoção, implementação e monitoramento de programas de desenvolvimento tecnológico e de capacitação técnica;
- Dar suporte ao Setor de Planejamento e Projetos, nos assuntos concernentes às suas atividades em consonância com as normas vigentes;
- Prover suporte técnico no atendimento das demandas de análise dos anteprojetos / projetos de obras relacionadas à infraestrutura de transporte rodoviário, em todas as disciplinas e nas diferentes fases, mediante inspeção de campo, quando necessária;
- Apoio na análise, sob os aspectos técnicos e legais, os pedidos de revisão de projetos de engenharia em fase de obras, e/ou modificação de prazo, e/ou de reequilíbrios econômicos e financeiros contratuais, elaborados pela(s) consultora(s) e/ou construtora(s), com o objetivo de verificar a motivação, a necessidade e se estão de acordo com as normas em vigor, desde que demandado pela SR/DNIT/PR;
- Para os dois itens anteriores, poderá ser acionado, sob demanda, os produtos 08, 09 e 10.
- Apoiar na introdução do fator tempo no planejamento do(s) empreendimento(s), para que se possa estabelecer uma rede de

precedências e identificar caminhos e atividades críticas, de forma a propor medidas corretivas, para evitar e/ou corrigir desvios e atrasos;
- Adotar os procedimentos constantes do PMBok – "Project Management Body of Knowledge", na Gestão dos Empreendimentos;
- Mapear os processos e fluxos, identificar as disfunções, propor novas rotinas, procedimentos e metodologias de trabalho para o aperfeiçoamento dos procedimentos técnico-administrativos;
- Oferecer permanentemente as orientações necessárias ao melhor aproveitamento dos mecanismos de governança disponibilizados e das melhores práticas;
- Deverá desenvolver o aprimoramento da governança, a partir da estrutura existente, atendendo aos fundamentos constantes do "Referencial Básico de Governança", aplicável a Órgãos e Entidades da Administração Pública, publicado pelo Tribunal de Contas da União – TCU/2013;
- Identificar, estruturar e aplicar um programa de capacitação permanente aos gestores do Órgão, junto aos procedimentos e mecanismos de Governança desenvolvidos e implantados;
- Fornecer todo suporte técnico necessário a todos os setores técnicos no desdobramento das ações de implantação dos processos e fluxos de informações internas;
- Propor eventuais melhorias identificadas no decorrer da execução dos trabalhos, proporcionando o aprimoramento contínuo da gestão a partir da estrutura existente;
- Preparar e controlar documentos técnicos e administrativos;
- Atuar no acompanhamento da situação administrativa dos contratos e convênios, termos de compromisso e termos de cooperação técnica, compreendendo prazos, valores e análise de aditivos decorrentes de propostas de alterações contratuais e de delegação de encargos;
- Apoiar nas análises processuais, elaboração de minutas de atas e notas técnicas, subsidiando os pareceres conclusivos e possibilitando a produção de informações que deverão integrar a estrutura de informações gerenciais das deliberações e dos processos administrativos;
- Monitorar a movimentação dos processos e identificar os gargalos com vistas à correção do fluxo e apresentar propostas de ações mitigadoras para as demandas recorrentes;
- Assessorar na gestão dos contratos e convênios, analisando e orientando a SR/DNIT/PR quanto aos pleitos dos contratados e conveniados, bem como, sobre os direitos e deveres das partes, sobre as cláusulas das penalidades e sobre eventuais rescisões contratuais ou denúncia de convênios;
- Examinar previamente, acompanhar o processo e opinar sobre a padronização de instrumentos convocatórios, minutas de editais, contratos, acordos, convênios e demais ajustes (termo de parceria, contratos de gestão e de repasse, termos de colaboração e de fomento, acordos de cooperação técnica ou aditivos contratuais), em consonância às determinações dos Órgãos de Controle Interno e Externo (AUDNIT, PFE, CGU, TCU e MPF, entre outros);
- Apoiar na elaboração e fornecimento de respostas, em tempo hábil, a todos os requerimentos, questionamentos, esclarecimentos e justificativas a Órgãos de Controle Interno e Externo (AUDNIT, PFE, CGU, TCU e MPF, entre outros), bem como no acompanhamento de prazos estipulados para as respostas;
- Dar suporte técnico às comissões de licitações nas respostas relacionadas aos recursos, impugnações e esclarecimentos do procedimento licitatório;
- Estruturar, gerenciar e manter informações administrativas para acompanhamento da legalidade processual, assegurando a otimização dos prazos e a fluidez dos Processos Administrativos no Sistema Integrado de Informações – SEI;
- Dar suporte técnico no acompanhamento regional da execução orçamentária, física e financeira (créditos, empenhos, vinculação de empenhos, pagamentos ou repasses efetuados, relatórios de medição, dentre outros) das ações de empreendimentos da malha de infraestrutura a cargo da SR/DNIT/PR, executados mediante contratos, convênios, termos de compromisso e termos de cooperação técnica, abrangendo o fornecimento de subsídios para a preparação de relatórios gerenciais, quando demandados, e no levantamento de informações para atualização de informações dos programas;
- Dar suporte ao estudo contábil de balanços, contratos sociais, demonstrativos de resultados dos exercícios em licitações;
- Apoiar no atendimento de demandas contábeis, financeiras e orçamentárias no âmbito da Superintendência Regional e Unidades Locais;
- Propor alternativas de execução orçamentária em face de restrições e/ou necessidades de créditos suplementares dos empreendimentos geridos pela Superintendência, envolvendo a alocação dos recursos orçamentários para obras e serviços rodoviários; a avaliação da execução orçamentária de cada exercício e a estimativa das necessidades de adequações orçamentárias ao longo do exercício, incluindo a elaboração de minutas de solicitação de créditos suplementares;
- Coletar e consolidar as informações e os orçamentos para a disponibilidade de recursos dos empreendimentos a cargo da SR/DNIT/PR;
- Levantar a necessidade de recurso orçamentário para perspectivas de empreendimentos futuros (licitações de obras e serviços);
- Assessorar a Superintendência e Unidades Locais na efetivação dos processos, metas e indicadores de desempenho orientados pela gestão estratégica do DNIT;
- Definir e atribuir métricas (planos e ações estratégicas) e ferramentas que irão garantir a qualidade dos processos de auditoria e resultado das medições, do controle da dualidade (monitoramento e registro dos resultados relacionados a execução das atividades);
- Verificar o cumprimento pela(s) empresa(s) executora(s) de Projetos de Engenharia e/ou de Execução de Obras, dos requisitos exigidos pela(s) Seguradora(s) na(s) Apólice(s) de Seguros, para cada Projeto ou Lote de Obras, permitindo, em caso de necessidade, que o DNIT possa acionar a Seguradora quanto a(s) respectiva(s) Cobertura(s) do(s) Seguro(s) Garantia(s);
- Controlar e monitorar os prazos de validade da(s) Apólice(s) de Seguro(s), para cada lote de Projeto de Engenharia e/ou de Execução de Obras;
- Assessoramento na elaboração de documentação técnica para licitação de estudos, projetos e dispositivos relacionados à operação da infraestrutura terrestre no âmbito da Superintendência Regional;
- Assessorar a Superintendência na efetivação dos processos, metas e indicadores de desempenho orientados pela gestão estratégica do DNIT;
- Apoiar na estruturação, gerenciamento e manutenção das informações administrativas para acompanhamento da legalidade processual, assegurando a otimização dos prazos e a fluidez dos Processos Administrativos no Sistema Integrado de Informações – SEI, no âmbito da Superintendência;
- Verificar, através de parâmetros estabelecidos, os aspectos de gestão da qualidade de acordo com os requisitos especificados nos manuais, normas e especificações de serviços, os custos e os prazos estipulados dos empreendimentos;
- No caso de ser identificada alguma irregularidade na elaboração de projeto(s) e/ou na execução das obras, quanto ao cumprimento dos requisitos exigidos pela(s) Seguradora(s) na(s) Apólice(s) de Seguro(s), assessorar o DNIT na preparação de Notificações dirigidas à(s) Consultora(s) e a(s) Seguradora(s);
- Apoio no planejamento, promoção, implementação e monitoramento de programas de desenvolvimento tecnológico e de capacitação técnica, como por exemplo, na implementação do BIM e do GIS no âmbito da Superintendência;
- Utilizar o GeoBIM - Geographic Building Information Modeling na integração de modelos de engenharia (BIM) com dados geoespaciais (GIS), proporcionando uma visão unificada e georreferenciada dos projetos de infraestrutura.

6.1.3. Produto 03 - Apoio à Gestão da Infraestrutura - Obras e Serviços

- Proceder no apoio a análise do(s) projeto(s) visando harmonizar e compatibilizar as soluções técnicas, principalmente quanto às Disciplinas que compõem um Projeto de Infraestrutura;
- Acompanhar, monitorar, controlar, registrar e documentar todo o planejamento, plano de ataque e as etapas de execução e interfaces dos empreendimentos, visando a elaboração de análises e emissão de pareceres e notas técnicas, relativos às obras, serviços e informações das empresas que fazem parte dos empreendimentos, que deverão integrar a estrutura de dados e informações

gerenciais;
- Realização de Auditoria Interna no próprio contrato, bem como apoiar a Superintendência na auditoria dos demais contratos vigentes na SR/PR.
- Verificar, através de parâmetros estabelecidos, os aspectos de gestão da qualidade de acordo com os requisitos especificados nos manuais, normas e especificações de serviços, os custos e os prazos estipulados dos empreendimentos;
- Comparar a execução física com a execução financeira das obras, de modo a corrigir eventuais desvios, com o objetivo de preparar as informações necessárias para as estimativas do fluxo de pagamentos para os contratos do(s) empreendimento(s), de forma a antecipar a necessidade de efetuar os empenhos necessários à cobertura financeira das medições ou efetuar novos repasses aos convenentes;
- Dar suporte técnico SR/DNIT/PRno monitoramento da evolução de estudos e projetos de empreendimentos futuros, e que estão dispostos na malha de infraestrutura do Estado do Paraná;
- Acompanhar a elaboração dos projetos como executados – "*As Built*", pelas(s) Supervisora(s) e Construtora(s), verificando o atendimento às prescrições do Escopo Básico EB-117 das Diretrizes Básicas para Elaboração de Estudos e Projetos Rodoviários – DNIT, Ed. 2006, e a adoção dos procedimentos para a obtenção dos elementos necessários à elaboração do projeto como construído "*As Built*", que tem como objetivo obter as informações sobre as soluções técnicas adotadas após a execução das obras. E bem como apresentar os indicadores das condições técnicas de caráter estrutural (D0) e funcional (IRI) do empreendimento que foi entregue;
- Efetuar o controle da evolução física-financeira do(s) empreendimento(s), mediante informações a serem fornecidas pelas empresas supervisoras e por meio da realização de visitas técnicas às obras, juntamente com a fiscalização. Neste caso deverão ser elaborados relatórios que incluam as Curvas de Valor Agregado (Curvas S), mensal e acumulada, respectivamente;
- Participar em conjunto com o(s) contratado(s) e/ou a SR/DNIT/PR, da definição de soluções de questões técnicas ou contratuais dos empreendimentos em andamento, seja por rotina ou por iniciativa de qualquer das partes envolvidas, assessorar na na proposição soluções de problemas aos imprevistos surgidos durante a execução do empreendimento;
- Apoio na análise dos relatórios mensais elaborados pelas supervisoras das obras e avaliar os índices de produtividade, conforme critérios a serem estabelecidos pelo DNIT;
- Atuar no acompanhamento físico-financeiro, administrativo e legal, de contratos e convênios, termos de compromisso e termos de cooperação técnica, principalmente, no que se refere ao prazo de execução do(s) empreendimento(s) e atendimento das metas estabelecidas, por meio da análise da evolução da situação física e financeira das obras e serviços. No caso dos convênios, este acompanhamento terá, também, o objetivo de verificar a compatibilidade entre os quantitativos medidos e os repasses efetuados;
- Análise de projetos básicos, executivos e anteprojetos com escopo de duplicação, adequação de capacidade, implantação e pavimentação, construção, restauração, conservação, recuperação de rodovias, contemplando ainda projetos de contenções de taludes, encostas e obras de arte especiais.
- Apoiar na verificação da qualidade, adequabilidade de prazos, custos e compatibilidade das soluções técnicas adotadas nos projetos pelas diversas empresas (de modo que o projeto satisfaça às necessidades para as quais será empreendido) e para que as atividades dos serviços da empresa executora sejam cumpridas e validadas no prazo estipulado.

6.1.4. Produto 04 - Apoio Técnico e Operacional às Unidades Locais

- Coletar, compilar, tabular, consolidar e assessorar a análise os dados e informações visando o preparo e disponibilização das informações gerenciais a respeito das atividades desenvolvidas pela Unidade Local, por intermédio de sistemas informatizados ou não, possibilitando a produção de informações que deverão integrar a estrutura de dados gerenciais a serem disponibilizados para a Superintendência Regional;
- Mapear os processos e fluxos, identificar as disfunções, propor novas rotinas, procedimentos e metodologias de trabalho para o aperfeiçoamento dos procedimentos técnico-administrativos;
- Fornecer todo suporte técnico necessário a todas as áreas de atuação da Unidade Local no desdobramento das ações de implantação dos processos e fluxos de informações internas;
- Propor eventuais melhorias identificadas no decorrer da execução dos trabalhos, proporcionando o aprimoramento contínuo da gestão a partir da estrutura existente da Unidade Local;
- Apoiar nas análises processuais, elaboração de minutas de atas e notas técnicas, subsidiando os pareceres conclusivos e possibilitando a produção de informações que deverão integrar a estrutura de informações gerenciais das deliberações e dos processos administrativos da Unidade Local;
- Monitorar a movimentação dos processos e identificar os gargalos com vistas à correção do fluxo e apresentar propostas de ações mitigadoras para as demandas recorrentes;
- Assessorar na gestão dos contratos e convênios, analisando e orientando a Unidade Local quanto aos pleitos dos contratados e conveniados, bem como, sobre os direitos e deveres das partes, sobre as cláusulas das penalidades e sobre eventuais rescisões contratuais ou denúncia de convênios;
- Apoiar na estruturação, gerenciamento e manutenção das informações administrativas para acompanhamento da legalidade processual, assegurando a otimização dos prazos e a fluidez dos Processos Administrativos no Sistema Integrado de Informações – SEI, no âmbito da Unidade Local;
- Dar suporte técnico no acompanhamento dos contratos da Unidade Local da execução orçamentária, física e financeira (créditos, empenhos, vinculação de empenhos, pagamentos ou repasses efetuados, relatórios de medição, dentre outros) das ações de empreendimentos, executados mediante contratos, convênios, termos de compromisso e termos de cooperação técnica, abrangendo o fornecimento de subsídios para a preparação de relatórios gerenciais, quando demandados, e no levantamento de informações para atualização de informações dos programas;
- Assessorar as Unidades Locais na efetivação dos processos, metas e indicadores de desempenho orientados pela gestão estratégica do DNIT;
- Assessoramento na elaboração de análises e emissão de pareceres e notas técnicas, relativos às obras, serviços e informações das empresas que fazem parte dos empreendimentos da Unidade Local, que deverão integrar a estrutura de dados e informações gerenciais;
- Verificar, através de parâmetros estabelecidos, os aspectos de gestão da qualidade de acordo com os requisitos especificados nos manuais, normas e especificações de serviços, os custos e os prazos estipulados dos empreendimentos;
- Dar suporte técnico para a Unidade Local no monitoramento da evolução de estudos e projetos de empreendimentos futuros, e que estão dispostos na malha de infraestrutura do Estado do Paraná;
- Apoiar na consolidação das informações fornecidas pelas Unidades Locais, sobre as respectivas malhas rodoviárias, a fim de subsidiar as análises estatísticas das rodovias em âmbito nacional, bem como o atendimento do cálculo da CIDE (Contribuição e Intervenção no Domínio Econômico) conforme estabelecido no Decreto 7764/2012;
- Participar em conjunto com o(s) contratado(s) e/ou a SR/DNIT/PR, da definição de soluções de questões técnicas ou contratuais dos empreendimentos em andamento, seja por rotina ou por iniciativa de qualquer das partes envolvidas, assessorar na proposição de soluções de problemas aos imprevistos surgidos durante a execução do empreendimento;
- Assessorar a análise dos relatórios mensais elaborados pelas empresas contratadas no âmbito da Unidade Local e avaliar os índices de produtividade, conforme critérios a serem estabelecidos pelo DNIT;
- Acompanhar, junto à Unidade Local, a execução física com a execução financeira das obras, de modo a corrigir eventuais desvios, com o objetivo de preparar as informações necessárias para as estimativas do fluxo de pagamentos para os contratos do(s) empreendimento(s), de forma a antecipar a necessidade de efetuar os empenhos necessários à cobertura financeira das medições ou efetuar novos repasses aos convenentes;
- Acompanhar a elaboração dos projetos como executados – "*As Built*", pelas(s) Supervisora(s) e Construtora(s), que tem como objetivo obter as informações sobre as soluções técnicas adotadas após a execução das obras. E bem como apresentar os indicadores das

condições técnicas de caráter estrutural (D0) e funcional (IRI) do empreendimento que foi entregue, dirimindo dúvidas sobre as condições físicas e operacionais das rodovias;
- Apoiar na verificação da qualidade, adequabilidade de prazos, custos e compatibilidade das soluções técnicas adotadas nos projetos pelas diversas empresas (de modo que o projeto satisfaça às necessidades para as quais será empreendido) e para que as atividades dos serviços da empresa executora sejam cumpridas e validadas no prazo estipulado.

6.1.5. Produto 05 - Apoio e Assessoramento Técnico à Gestão das Ações de Meio Ambiente e Desapropriação/Reassentamento

- Prover ao DNIT, por meio de profissionais habilitados e capacitados, suporte técnico e legal necessário para o cumprimento da legislação ambiental vigente, das condicionantes das Licenças Ambientais pertinentes (LP, LI e LO) e da Autorização para Supressão Vegetal dos empreendimentos afetos a SR/DNIT/PR;
- Apoiar na análise de Projeto Executivo para Plano de Recuperação de Áreas Degradadas – PRAD;
- Apoiar na análise de Inventário Florestal;
- Assessoramento na realização de vistorias técnicas das obras em andamento para avaliar o atendimento das exigências das licenças ambientais;
- Apoiar na análise de Projeto Executivo do Plantio Compensatório;
- Apoiar na elaboração de documentos técnicos, tais como respostas e/ou pareceres técnicos para órgãos ambientais e intervenientes no processo de licenciamento;
- Subsidiar, a partir de análises dos instrumentos legais e jurisprudências, as Defesas Administrativas a serem apresentados junto aos Órgãos Ambientais Fiscalizadores tais como IBAMA, Órgãos Estaduais de Meio Ambiente, Instituto Chico de Conservação da Biodiversidade-ICMbio;
- Consolidar e assessorar na análise das informações prestadas pela(s) Gerenciadora(s) e/ou supervisora(s) Ambiental(is) do(s) empreendimento(s);
- Apoiar na análise dos produtos de desapropriação e reassentamento, conforme escopo definido nos normativos do DNIT que tratam do tema, mediante demanda da SR/DNIT/PR;
- Elaboração e análise de estudos ambientais e estudos de desapropriação de obras rodoviárias;
- Apoiar à SR/DNIT/PRna celebração de acordos na esfera administrativa ou judicial e para a promoção dos registros cartoriais pertinentes;
- Gestão ambiental com elaboração e análise de estudos ambientais incluindo apoio de estudos e projetos ambientais, com o acompanhamento de procedimentos voltados para o licenciamento ambiental;
- Consolidar e apresentar, em relatório, todas as informações referentes às desapropriações e relocações dos empreendimentos, de forma a possibilitar ao DNIT uma visão global do avanço das liberações de áreas, necessárias à realização das obras, no tempo adequado, assim como alertar quanto a situações problemáticas que se apresentarem antes e no decorrer da realização dos serviços;
- Acompanhar e apoiar na execução da programação estabelecida pela Coordenação de Engenharia no que se refere ao desenvolvimento da operação de infraestrutura terrestre no âmbito da Superintendência Regional;
- Suporte na análise dos estudos, anteprojetos e projetos relacionados às operações, avaliar a sua qualidade técnica e recomendar sua aprovação no âmbito da Superintendência Regional;
- Assessorar a Coordenação de Engenharia quanto às atribuições do DNIT como Autoridade de Trânsito.

6.1.6. Produto 06 - Apoio à Comunicação Social

- Apoio técnico e audiovisual para a realização de eventos de divulgação do andamento dos empreendimentos;
- Conceber e elaborar material informativo para divulgação dos empreendimentos e seus resultados;
- Acompanhar e monitorar os programas de reassentamentos previstos no(s) Projeto(s) e no(s) Plano(s) Básico(s) Ambiental(is), necessários à realização do empreendimento, e apoiar na análise das pesquisas básicas de vulnerabilidade socioeconômica e do trabalho social desenvolvido pela executora;
- Atuar na elaboração de informações a serem prestadas para órgãos governamentais;
- Consolidar o levantamento de dados e de informações referentes aos tópicos abordados nos Produto 01, 02, 03, 04, 05 e 07, destinadas a alimentar a Assessoria de Comunicação Social do Departamento, na divulgação dos empreendimentos;
- Atuar na elaboração, para o DNIT, de minutas de notas que serão disponibilizadas à imprensa sobre a situação dos empreendimentos;
- Prover o suporte técnico para atendimento as demandas de comunicação interna e externa, alinhadas aos setores competentes no órgão (Assessoria de Comunicação – ASCOM/DNIT/SEDE).

6.1.7. Produto 07 - Apoio ao Processamento de Dados e T.I.

- Realizar a manutenção de sistemas e aplicativos de propriedade da SR/DNIT/PR de acordo com metodologia e técnicas adequadas, visando atender aos objetivos estabelecidos quanto à qualidade, custos, prazos e benefícios dos diversos setores dos empreendimentos.
- Realizar as tarefas pertinentes ao *hardware e software*, bem como analisar dados, apoiar e auxiliar na implementação de painéis em B.I. (*Business Intelligence*) do DNIT;
- Gerir, organizar e manipular informações e dados pertencentes ao banco de dados pertinentes a equipe dos produtos e a SR/DNIT/PR;
- Suporte aos sistemas para monitoramento e acompanhamento físico, financeiro e contábil das obras, estudos e projetos, situação dos contratos e informações de interesse relacionadas aos empreendimentos;
- Apoiar e dar suporte a SR/DNIT/PR na utilização de sistemas do DNIT;
- Mapear tramitação de processos no âmbito da Superintendência Regional e Unidades Locais para interagir com os sistemas existentes (SEI, entre outros);
- Mapear junto ao Produto P06 - Apoio à Comunicação Social - e junto à Assessoria de Comunicação/ASCOM/DNIT/SEDE a melhor forma de disponibilizar e manter atualizado portal específico para os empreendimentos na internet, a ser estruturado e alojado no portal oficial do DNIT, segundo especificações deste, contendo informações gerenciais relevantes com espaço específico para o arquivamento e disponibilização, desenvolvendo, inclusive, a concepção e elaboração de conteúdo e de alternativas de soluções gráficas para divulgação nas mídias digitais utilizadas pelo DNIT;
- Apoio na análise das necessidades de infraestrutura de TI da SR/DNIT/PR, indicando as melhores especificações de hardware e software, caso necessário;
- Armazenar, em ambiente virtual, por meio de um provedor de computação na nuvem, no escritório responsável pelos serviços de acompanhamento gerencial, de acordo com normas técnicas, toda documentação deste contrato relativa ao apoio, assessoramento e engenharia consultiva à SR/DNIT/PR, arquivada de maneira organizada e sistemática.

6.1.8. Produto 08 - Consultoria Especializada

- Dirimir questões de ordem técnica, de modo a adequar e direcionar as equipes nas análises complexas de acordo com a área de produto pertinente;
- Assessorar na organização de determinada área ou tarefa/atividade;
- Orientar e esclarecer em questões relacionadas com a sua área de especialização.

6.1.9. Produto 09 - Produto de Apoio na Gestão de Projetos

- Elaborar e apresentar a contratada, quando demandado pela fiscalização do contrato, os processos de Revisão do Projeto na Fase de Obras ou adequações técnicas no projeto, com todas as memórias de cálculo e fundamentação técnica que motivaram as modificações quantitativas e qualitativas, de cada proposta, conforme modelo adotado pelo DNIT, quando for o caso;
- Adquirir, de forma proativa todas as informações necessárias para o desenvolvimento e conclusão dos serviços;
- Apoio na análise e/ou adequação e/ou revisão e/ou atualização de projetos e orçamentos no âmbito da infraestrutura rodoviária;
- Elaboração de análises técnicas, de estudos, projetos, anteprojetos e especificações de obras, desde que esta atividade não entre em conflito com alguma atividade já prevista no escopo de algum contrato de Supervisão ou Gerenciamento da SR;
- Realizar visita ao local do empreendimento e levantamentos com as partes interessadas. Até que todas as dúvidas ou pendências se esgotem ao longo do desenvolvimento do projeto, novas visitas e reuniões poderão se fazer necessários, devendo a equipe da contratada estar disponível para atender a tais eventos;
- Realizar os serviços seguindo as diretrizes estabelecidas na Instrução Normativa nº 12 de 08 de junho de 2022 ou a que vier a substitui-la, devendo conter tantos volumes, seções, subseções e anexos quantos forem necessários e suficientes para apresentação do seu detalhamento e compreensão;
- Apoio na verificação da qualidade, adequabilidade de prazos e custos e compatibilidade das soluções técnicas adotadas pelas diversas empresas projetistas;
- Apoio em processos de auditorias de qualidade demandadas pela Superintendência ou por órgãos de controle;
- Apoio na análise dos projetos básicos ou executivos, com o objetivo de se inteirar de suas características técnicas, das soluções de projeto e das condicionantes ambientais e outros aspectos particulares das obras, visando harmonizar e compatibilizar as soluções técnicas, principalmente quanto aos projetos das disciplinas de um empreendimento rodoviário;
- Elaborar relatório contendo a fundamentação técnica que motivou as modificações quantitativas e qualitativas, de cada proposta;
- A atualização do projeto executivo de engenharia para execução das obras, assim como todos os serviços previstos serão desenvolvidos sequencialmente dentro das seguintes fases:
- Coleta e análise dos dados existentes do Projeto Executivo Original;
- Estudos de Traçado;
- Estudos de Tráfego;
- Estudos Topográficos;
- Estudos Hidrológicos;
- Estudos Hidráulicos de OAEs;
- Estudos Geológicos;
- Estudos Geotécnicos;
- Estudos Geotécnicos – sondagens de OAE; e
- Componente Ambiental.
- Serão utilizadas, onde couber, as Instruções de Serviço: IS-201; IS-202; IS-203; IS-204; IS-207; IS214; IS-226; IS-246;
- Elaboração de Relatório contendo, os Estudos e Soluções a serem adotadas, devidamente justificadas.
- Relatórios contendo Projeto Geométrico, de Terraplenagem, Pavimentação, Drenagem, Obras de Arte Correntes, OAE’s, Obras Complementares, Sinalização, Componente Ambiental, Gráfico linear de localização das Fontes de materiais, Orçamento etc.

6.1.10. Produto 10 - Realização de estudos, levantamentos, ensaios especiais e treinamentos

- A identificação das necessidades técnicas dos servidores e a promoção da capacitação gradativa dos mesmos frente aos trabalhos desenvolvidos, a partir das melhorias introduzidas pela gestão pública e a engenharia consultiva;
- Realização de capacitação técnica/treinamentos dos profissionais mobilizados e dos servidores da Superintendência, quanto à utilização das ferramentas adotadas;
- Também será admitida a aquisição de licenças complementares dos *Softwares AutoCAD* e Civil 3D ou similar; *TOPOGRAPH* ou similar; *MS Project* ou similar; ArcGIS ou similar; Compor 90 ou similar; Sistema para solução de Gestão de Ativos; e demais *softwares*/sistemas que se fizerem necessários à completa execução dos serviços. Vale ressaltar que não será permitida a aquisição de licenças sem a anuência da fiscalização do contrato.
- Realização de inspeções e ensaios extraordinários de emergência;
- Suporte aos Produtos 01 a 07, por meio de levantamentos ou outras ações que se fizerem necessários para a execução do referido produto;
- Suporte aos Produtos 08 e 09, por meio de levantamentos ou outras ações que se fizerem necessários para a execução do referido produto;
- Quando demandado pela fiscalização do contrato, a consultora dará Apoio Técnico à fiscalização do contrato na realização dos ensaios especiais, os quais deverão ser contratados com empresas especializadas para execução. Dentre outros, os ensaios possíveis de serem realizados constam da relação a seguir, destaca-se que a lista abaixo não é exaustiva:
- Ensaios de Concreto;
- Densidade do CBUQ com Gama Densímetro;
- Determinação da Abrasão "Los Angeles” (Agregado);
- Sondagem Rotativa com Recuperação de Rocha;
- Sondagem a Percussão - SPT
- Cisalhamento Direto de Solo;
- Difratrometria de Raio-X;
- Esclerometria;
- Geo-radar;
- Pêndulo Britânico;
- Prova de Carga em fundações (estática e dinâmica);
- Resistência Uniaxial de Rocha;
- Scanner MIT (barras de transferência);
- Triaxiais de Solo ou Rocha;
- Vane Test (Palheta);
- Monitoramento de Vibrações (Desmonte de Rochas)
- Prova de carga dinâmica de estruturas;
- Ensaio de integridade: PIT (pile integrity tester);
- Outros ensaios/levantamentos que não listados anteriormente.
- Ao Veículo Aéreo Não Tripulado – Vant:
- O uso do veículo aéreo não tripulado deverá ser utilizado nos diversos grupos de processo do empreendimento: estudos, levantamentos, planejamento, execução, monitoramento e controle, a fim de garantir e controlar os requisitos de qualidade, custo e prazo da obra (antes e durante a etapa construtiva e, quando finalizada);
- O veículo aéreo dará suporte a equipe dos produtos em todos os aspectos dos processos da malha de infraestrutura das equipes: inspecionar, monitorar, mapear, levantar, filmar, fotografar e sobrevoar grandes áreas, dos diversos tipos e panoramas do empreendimento (obras e serviços contratados e futuros) ou outra atividade que a Superintendência entender como necessária;
- A equipe dos produtos poderá obter dados e avaliar o andamento da obra, ou de uma atividade específica, e então, fundamentar relatório ou perícia e emitir laudo de "conforme" ou "desconforme". Bem como, analisar riscos, classificar e identificar anomalias e

falhas, relacionadas aos fatores de construção, manutenção, depreciação, segurança, funcionalidade, comprometimento da vida útil, perda de desempenho, entre outras circunstâncias e áreas de interesse demandadas pela Superintendência: sensoriamento remoto, mapeamento, monitoramento de tráfego, pesquisa etc.;
- A coleta das informações deverá ser feita através de um veículo de qualidade profissional (câmera, estabilização e posicionamento global) para gerar fotos e vídeos com excelente resolução e oferecer ao cliente os melhores resultados;
- A inspeção da atividade deverá ser realizada e/ou acompanhada por profissional capacitado, capaz de coletar e fornecer dados tomados por meio de visualização (filmagem e/ou fotografias) referentes aos aspectos de qualidade de um serviço ou produto;
- As condições do veículo aéreo precisam ser avaliadas com frequência: desempenho, funcionalidade, vida útil, segurança, estado de conservação, manutenção, utilização e operação, de acordo com as especificações do fabricante, a fim de atender as necessidades da SR/DNIT/PR, quando solicitadas;
- É obrigatório possuir seguro com cobertura contra danos a terceiros nas operações de aeronaves aéreas não tripuladas;
- O cadastro do veículo (aeromodelos ou RPA Classe 3) deverá ser feito pelo Sistema de Aeronaves Não Tripuladas (SISANT) da ANAC.

6.2. SERVIÇOS REALIZADOS

6.2.1. Produto 01 – Coordenação-Geral

- Suporte técnico às atividades de fiscalização da execução e manutenção dos serviços complementares e de apoio vinculados às atribuições não delegadas do DNIT, com foco na verificação da conformidade contratual, desempenho dos serviços prestados e atendimento aos normativos institucionais.
- Atuação no âmbito das tratativas técnicas e administrativas com os gestores da Superintendência Regional, prestando suporte qualificado às deliberações relacionadas à gestão contratual, alinhamento de diretrizes operacionais e atendimento às exigências administrativas vinculadas ao contrato.
- Prestação de suporte técnico especializado no atendimento às demandas relacionadas à gestão, controle e monitoramento das contratações e entregas vinculadas aos objetos delegados por competência.
- Apoio técnico na elaboração de documentos institucionais no âmbito da Superintendência, em atendimento a demandas e solicitações oriundas de solicitações externas.
- Elaboração do planejamento estratégico com avaliação de desempenho, por meio da definição, implantação e acompanhamento de indicadores estruturados com base na Matriz Lógica e nos fundamentos de medição e gestão do desempenho estabelecidos pelo *método Balanced Scorecard (BSC)*, incluindo a definição de metas, iniciativas, projetos estratégicos e mapas estratégicos alinhados ao planejamento institucional.
- Prestação de assessoramento técnico à estruturação e implantação do Escritório Local de Gestão Estratégica (EGE) e do Escritório de Gestão de Projetos (EGP), com base nas áreas de conhecimento estabelecidas pelo *Project Management Body of Knowledge (PMBOK) do Project Management Institute (PMI*), abrangendo a gestão integrada de escopo, prazos, qualidade, custos, riscos, aquisições, integração, recursos, comunicações e partes interessadas, no contexto dos empreendimentos rodoviários sob jurisdição da Superintendência. As atividades compreendem a revisão e a adaptação metodológica das práticas de Gerenciamento da Estratégia, Gerenciamento de Processos e Gerenciamento de Projetos, incluindo, entre outras ações, o mapeamento e redesenho de processos e fluxos de informação, customização de ferramentas de gestão, definição e implantação de processos prioritários e a formulação de indicadores de desempenho para suporte à tomada de decisão;
- Utilização da metodologia PRINCE2 como base para a gestão estruturada dos projetos de assessoramento técnico ao DNIT. Com foco em controle, clareza de papéis e entregas orientadas por produto, a abordagem contribui para a organização das atividades, mitigação de riscos e alinhamento com os objetivos contratuais. Documentos como Plano de Projeto e Registro de Riscos reforçam a transparência e a efetividade na comunicação com a fiscalização;

6.2.2. Produto 02 – Planejamento e Assessoramento Gerencial

- Análise da morfologia e das inclinações do terreno ao longo de 77,4 km na BR-153 e 105,5 km na BR-158, identificando áreas críticas para movimentação de terra e contenções.
- Mapeamento dos tipos de solos e formações rochosas predominantes, avaliando estabilidade, permeabilidade e suscetibilidade a processos erosivos da BR153 e BR-158.
- Identificação de Unidades de Conservação, Áreas de Preservação Permanente (APPs) e sítios arqueológicos para estudos de traçados, no âmbito do estudo de traçado da BR153 e BR-158.
- Análise de Pontos Críticos e Implantação de Faixas Adicionais, no âmbito do estudo de traçado da BR-153 e BR-158.
- Análise das condições de mobilidade, acessibilidade e segurança viária nos segmentos das BR-153 abrangendo readequação geométrica e implantação de dois contornos rodoviários (Ipiranga e Imbituva) e na BR-158 análise de quatro interseções (Campo Mourão, PR-553, Roncador e PR-364).
- Análise e desenvolvimento de relatórios periódicos de indicadores (RPI).
- Desenvolvimento, análise e implementação de dashboards interativos e painéis gerenciais baseados no Power BI, abordando a gestão financeira, operacional, contratual e de segurança viária das rodovias federais no Paraná.
- Implementação de indicadores utilizando *Power BI, Python* e VBA, com os seguintes painéis desenvolvidos:

  a) Painel Financeiro Geral – Monitoramento do orçamento, empenhos, pagamentos e saldo financeiro dos contratos.
  b) Painel Financeiro por Contrato – Análise do desempenho financeiro de cada contrato, prevendo possíveis insuficiências de empenho.
  c) Painel de Medições – Análise das medições contratuais e seus impactos no orçamento.
  d) Painel de Gestão Operacional – Indicadores de segurança viária, sinistros e eficiência da fiscalização.
  e) Painel de Equipamentos – Monitoramento de dispositivos de fiscalização e sua relação com a segurança viária.
  f) Painel de Desempenho Geral – Análise integrada do Índice de Condição da Manutenção (ICM) e do consumo financeiro.
  g) Painel Mapa da Manutenção – Visualização georreferenciada da condição da malha viária e do consumo financeiro por trecho.
  h) Painel de Desempenho Contratual – Evolução dos contratos de manutenção e seus impactos no ICM.

- Automação de análises e disponibilização de informações em tempo real através da plataforma web integrada ao DNIT.
- Melhoria na gestão contratual, identificando contratos críticos com insuficiência de empenho para evitar paralisações inesperadas.
- Monitoramento da segurança viária, correlacionando sinistros e presença de dispositivos de fiscalização;
- Aplicação da metodologia BIM (Building Information Modeling) nos estudos de traçado e planejamento das BR-153 e BR-158, integrando informações geotécnicas, ambientais e de mobilidade em modelos tridimensionais colaborativos, com vistas à melhoria da gestão de dados, antecipação de conflitos de projeto e suporte à tomada de decisão, alinhada às diretrizes da Estratégia BIM BR e aos manuais técnicos do DNIT.
- Aplicação do método *Balanced Scorecard (BSC)*, como instrumento de gestão estratégica, auxiliando na priorização das entregas técnicas, no monitoramento da qualidade dos produtos, na gestão de prazos e na identificação de oportunidades de melhoria contínua.
- Otimização de recursos, acompanhando o desempenho financeiro dos contratos para melhor alocação de investimentos em manutenção.
- Estudo inicial buscando identificar as melhores estratégias e tecnologias para atender as necessidades do DNIT com a utilização de ferramentas de Inteligência Artificial (IA), foram desenvolvidas rotinas automatizadas de análise textual e classificação de documentos administrativos, por meio de modelos de processamento de linguagem natural (NLP), contribuindo para a triagem eficiente de demandas e organização de grandes volumes de informação em processos SEI. O apoio da IA também vem sendo explorado na geração de relatórios gerenciais dinâmicos, com integração a painéis interativos e mecanismos preditivos que fornecem alertas para

situações críticas, contribuindo diretamente para o monitoramento estratégico e a gestão proativa do contrato.

6.2.3. Produto 03 – Apoio à Gestão da Infraestrutura - Obras e Serviços

- Avaliação técnica de projetos de engenharia abrangendo implantação, restauração e ampliação de infraestrutura viária, passarelas, Obras de Arte Especiais (OAEs), dispositivos de acesso e vias marginais.
- Desenvolvimento, implementação e atualização de sistemas de monitoramento contratual voltados ao acompanhamento do progresso físico-financeiro, apoio à fiscalização e suporte à tomada de decisão na gestão de contratos administrativos.
- Produção de relatórios, notas técnicas e planos de ação para resolução de conflitos, melhoria da segurança viária e adequação de projetos.
- Elaboração de orçamentos e documentos técnicos para subsidiar a elaboração de termos de referência voltados a projetos de infraestrutura de transportes, com base nas metodologias e diretrizes estabelecidas nos Manuais Técnicos do DNIT, observando parâmetros atualizados de engenharia, critérios normativos e referências oficiais de custos.
- Condução de análises jurídicas e técnicas voltadas à regularização de acessos, pleitos de ressarcimento e autorizações para intervenções em infraestrutura, com fundamento na conformidade legal, normativas vigentes e princípios de responsabilização administrativa.
- Elaboração de estudos de viabilidade técnica e jurídica para intervenções pontuais na malha rodoviária, incluindo a análise de restrições de tráfego, procedimentos de municipalização de trechos e a avaliação de auditorias e demandas de ressarcimento, considerando os aspectos normativos, operacionais e institucionais envolvidos.
- Suporte técnico na análise de anteprojetos e projetos de engenharia relacionados à infraestrutura de transporte rodoviário, abrangendo múltiplas disciplinas (geometria, pavimentação, drenagem, obras de arte, sinalização, entre outras) e contemplando todas as fases do ciclo de projeto.
- Mapeamento, análise crítica e diagnóstico de projetos de infraestrutura de transportes, com identificação de entregas contratuais, inconformidades, atrasos e descumprimentos de obrigações pactuadas, resultando na formulação de recomendações técnicas corretivas e propostas de aprimoramento dos processos de execução contratual.
- Assessoramento técnico de programas estratégicos do DNIT, tais como CREMA (Contratos de Restauração e Manutenção), BR-Legal (Programa de Segurança nas Rodovias Federais), PATO (Programa de Apoio Técnico Operacional), Revitaliza-BR, PROARTE (Programa de Manutenção e Reabilitação de Estruturas), PROFAIXA (Programa Federal de Faixas de Domínio) e demais iniciativas institucionais.

6.2.4. Produto 04 – Apoio Técnico e Operacional às Unidades Locais

- Apoio técnico no gerenciamento de contratos de construção, manutenção, e conservação de rodovias, bem como dos contratos de supervisão. Objetivando que os resultados sejam atingidos através do controle de custos, cumprimento de prazos, qualidade das obras;
- Realização de estudos de ciências geotécnicas com elaboração de pareces e notas técnicas para a segurança e estabilidade de obras de engenharia rodoviária; Elaboração de relatórios de investigação geotécnica, estudos de estabilidade de taludes, consultoria para definição de pontos de sondagem, e de pontos para instalação de inclinômetros e piezômetros;
- Execução dos Serviços de consultoria rodoviária em geral, nas diversas unidades locais do DNIT do Paraná;
- Levantamento topográfico com uso de equipamentos como estação total, GPS RTK, Veículo Aéreo não Tripulado (VANT), resultando em mapas e plantas topográficas contendo dados de elevação, coordenadas geográficas, perfis topográficos e cadastro de elementos;
- Execução de serviços de geoprocessamento com elaboração de mapas e cartas, análises espaciais para identificação de padrões e tendências, processamento e análise de imagens de satélite e imagens aéreas obtidas por Veículo Aéreo não Tripulado (VANT).
- Elaboração de pareceres técnicos de ocupação de faixa de domínio objetivando a emissão de anuência administrativa pelo DNIT;
- Elaboração de pareceres e notas técnicas de condições das rodovias para defesa de processos judiciais sobre acidentes de trânsito;
- Levantamentos e medição em campo e elaboração de orçamentos para cobrança de danos ao patrimônio público por parte do DNIT;
- Elaboração de inventário e cadastro de dispositivos rodoviários, para utilização em processos de federalização ou municipalização de rodovias;
- Elaboração de inventário e cadastro da faixa de domínio de ferrovia incluindo itens relevantes de ocupação da faixa de domínio, para subsídio de processo judicial de desocupação de faixa de domínio;
- Elaboração de Notas e Pareceres Técnicos de análise de Reequilíbrio Econômico e Financeiro (REF) de contratos de manutenção e construção rodoviária;
- Elaboração de relatório circunstanciado de análise de Revisão de Projeto em Fase de Obra (RPFO), de obra de construção rodoviária;
- Vistoria em campo e elaboração de Notas e Pareceres Técnicos de identificação de acessos irregulares à rodovias federais;
- Elaboração de projeto, quantificação, orçamento e memorial descritivo para obras de reforma de prédio administrativo do DNIT;
- Elaboração de ferramentas gerenciais através de *Dahsboards* em *Power BI,* permitindo a análise de dados estatísticos de desempenho e de acidentes de trânsito;
- Elaboração de relatório mensal de atividades desenvolvidas de acordo com as normas técnicas do DNIT e termo de referência do edital.

6.2.5. Produto 05 – Apoio Técnico em Desapropriações e Faixa de Domínio

- Elaboração de orientações técnicas acerca da aplicabilidade das normas pertinentes a área de atuação ambiental.
- Análise dos componentes ambientais constantes dos anteprojetos/projetos de engenharia.
- Auxílio na especificação técnica dos termos de referência e orçamento para concorrências públicas.
- Análise de Projeto de Desapropriação e Projeto Executivo, com emissão de parecer técnico.
- Análise de Inventário Florestal e processos administrativos e jurídicos SEI (Sistema Eletrônico de Informações).
- Execução de levantamentos aerofotogramétricos com drone, com coleta de imagens georreferenciadas e aplicação de metodologia precisa de controle de pontos em solo (GCPs). As imagens capturadas foram processadas utilizando o software *Agisoft Metashape*, permitindo a geração de ortofotos.
- Utilização de ferramentas de Sistemas de Informações Geográficas (GIS) para o processamento, análise espacial e integração de dados georreferenciados, subsidiando estudos ambientais, desapropriações e planejamento de intervenções.
- Vistorias de campo para consolidação da faixa de domínio e coleta de informações junto a lindeiros para desapropriação.
- Levantamento topográfico de áreas desapropriadas e a desapropriar.
- Contato e articulação com órgãos públicos (prefeituras, DER, cartórios e órgãos ambientais).
- Elaboração de Relatórios Técnicos, Notas Técnicas e Pareceres Técnicos.
- Viabilizar a aplicabilidade de ações sustentáveis relativos ao método Carbono zero, procurando reduzir ou neutralizar as emissões de gases de efeito estufa (GEE).

6.2.6. Produto 06 – Apoio à Comunicação Social

- Produção de Conteúdo para Comunicação Externa abrangendo produção de *press releases*, incluindo fotos e vídeos, sobre as ações do DNIT/PR. Elaboração de notas oficiais para responder a demandas de veículos de comunicação encaminhadas pela Sede.
- Produção de Conteúdo para Comunicação Interna através de criação de canais, como *newsletters* (digitais e em vídeo), jornal mural e grupos em aplicativos, além da produção de conteúdo para comunicados do DNIT/PR. Apoio na divulgação de campanhas institucionais

da Sede por meio dos seus próprios canais.
- Conteúdo para Redes Sociais com produção de fotos e vídeos com informações que possam ser utilizadas como posts pela Sede, em Brasília, para publicação nos perfis do DNIT nas mídias sociais.

6.2.7. Produto 07 – Desenvolvimento e Gestão de Sistemas e TI

- Manutenção de sistemas e aplicativos para garantir funcionamento contínuo.
- Suporte técnico em *hardware, software e business intelligence* para otimização de processos.
- Gestão e criação de bancos de dados para otimizar armazenamento e acesso às informações.
- Desenvolvimento de portal web e conteúdo digital para acesso centralizado a informações e ferramentas.
- Mapeamento de processos e integração, melhorando a eficiência organizacional.
- Análise de infraestrutura de TI e implementação de soluções de armazenamento em nuvem.
- Criação do GITLAB que consiste em um gerenciador de repositório de software para armazenamento e gerenciamento de processos CI/CD.
- Desenvolvimento da ferramenta GetVGEO para extração de informações de geolocalização diretamente do sistema DNIT VGEO.
- Criação de sistema em *Python* para *Power BI* e melhorias no layout dos *dashboards.*
- Desenvolvimento de rotinas *multi-thread*, reduzindo tempo de processamento de dados de 24 horas para 5 horas.
- Criação de novo *layout* no *Power BI* e ajustes no código para inclusão de novas informações.
- Aquisição e configuração de servidor VPS para gestão dos projetos.
- Criação de acesso automatizado para SIAC e implementação de DevOps em servidores.
- Desenvolvimento de plataforma web em nuvem para acesso centralizado a sistemas e painéis.
- Desenvolvimento da API *Backend* para Sistema de Monitoramento Web e integração com Power BI via token.
- Eliminação da necessidade de login no *Power BI*, implementando autenticação automática.
- Atualização automática do token a cada 15 minutos para garantir continuidade no acesso.
- Melhorias nos dashboards do *Power BI*, criando métricas e gráficos interativos.
- Alteração do layout da plataforma web, tornando-a mais moderna e intuitiva.
- Sincronização de informações no VPS, automatizando a coleta e atualização de dados.

6.3. METODOLOGIAS E FERRAMENTAS ADOTADAS:

- As atividades desenvolvidas se basearam nos seguintes recursos metodológicos e fontes:
- Metodologia COSO – *The Comittee of Sponsoring Organizations of The Treadway Commission;*
- COBIT – Control Objectives for Information and related Technology;
- BIM – Business Integration Methodology;
- GIS – Geographic Information System;
- BSC - Metodologia Balanced Scorecard;
- PMBok – Project Management Body of Knowledge;
- BPM CBOK - Business Process Management Common Body of Knowledge;
- Microsoft Sharepoint;
- Microsoft Project Server;
- Microsoft SQL Server;
- Integração de BIM e GIS (GEOBIM);
- Aplicações de Inteligência Artificial e Machine Learning;
- Aerofotogrametria com drones e processamento de imagens via Agisoft Metashape;
- Desenvolvimento de dashboards dinâmicos:
- Automação de dados com Power BI, Python e VBA;
- Uso de conceitos de Carbono Zero nas ações de sustentabilidade;
- Estudos e implementação de sensores inteligentes e Internet das Coisas (IoT) no monitoramento da malha rodoviária;
- Aplicações de reconhecimento de imagens para análise de tráfego e segurança viária

Os serviços executados, no valor de **R$ 12.841.939,15** (Doze milhões, oitocentos e quarenta e um mil, novecentos e trinta e nove reais e quinze centavos), quantitativos acumulados até 8ª Medição Provisória, de acordo com o Sistema de Acompanhamento de Contratos – SIAC. (SEI-21449868), obedeceram às normas técnicas, instruções administrativas e especificações vigentes no DNIT.

6.4. LISTA DE CONTRATOS ABRANGIDOS PELA ASSESORIA:

Nº CONTRATO	OBJETO	Valor do contrato (PI Vigente)	Unidade	Quantidade
09 00373/2022	Execução dos Serviços Necessários de Manutenção Rodoviária (Conservação/Recuperação) na Rodovia BR-158/PR, segmento em leito natural de Campo Mourão a Roncador.	14.980.173,86	km	64,90
09 00311/2021	Execução dos Serviços Necessários de Manutenção Rodoviária (Conservação/Recuperação) na Rodovia BR-272/PR, segmento compreendido entre os municípios de Campo Mourão/PR e Goioerê/PR.	19.006.130,93	km	71,00
09 00826/2019	Execução dos Serviços Necessários de Manutenção Rodoviária (Conservação/Recuperação) na Rodovia BR-376/PR, Contorno Norte de Maringá/PR.	11.232.459,53	km	17,30
09 00084/2023	Execução dos Serviços Necessários de Manutenção Rodoviária (Conservação/Recuperação) na Rodovia BR-158/PR	69.235.517,28	km	205,80
09 00083/2023	Execução dos Serviços Necessários de Manutenção Rodoviária (Conservação/Recuperação) na Rodovia BR-476/PR, segmento entre os municípios de Lapa/PR e Paulo Frontin/PR, e Manutenção de acessos na BR-116/PR	45.675.759,06	km	175,80
09 00082/2023	Execução dos Serviços Necessários de Manutenção Rodoviária (Conservação/Recuperação) na Rodovia BR-153/PR, segmento entre o município de Paulo Frontin/PR e a divisa PR/SC	52.372.743,25	km	107,50

09 00779/2020	Execução dos Serviços Necessários de Manutenção Rodoviária Conservação/Recuperação) na Rodovia BR-476/PR, segmento Divisa SP/PR - Curitiba.	14.207.758,16	km	122,40
09 00269/2021	Execução dos Serviços Necessários de Manutenção Rodoviária (Conservação/Recuperação) na Rodovia BR-153/PR, segmento compreendido entre o entroncamento com a PR-092(B) (p/ Joaquim Távora) e o entroncamento com a BR-376.	50.866.304,97	km	193,30
09 00335/2021	Execução dos serviços de manutenção de 84 Obras de Arte Especiais localizadas nas rodovias BR-153/PR, BR-277/PR, BR-376/PR e BR-476/PR, no âmbito do PROARTE.	4.616.630,78	unid.	84,00
09 00693/2021	Execução dos Serviços Necessários de Manutenção Rodoviária (Conservação/Recuperação) na Rodovia BR-277/PR, segmento de Laranjeiras do Sul a Cascavel.	48.788.199,36	km	129,00
09 00711/2021	Execução dos Serviços Necessários de Manutenção Rodoviária (Conservação/Recuperação) nas Rodovias BR-153/PR, segmento entroncamento BR-369(B) ao entroncamento PR-092 (P/ Joaquim Távora) e BR-369/PR, segmento divisa SP/PR a Cornélio Procópio.	45.044.563,58	km	140,90
09 00742/2021	Execução dos Serviços Necessários de Manutenção Rodoviária (Conservação/Recuperação) na Rodovia BR-277/PR, segmento de Cascavel a Foz do Iguaçu.	65.671.869,57	km	145,90
09 00755/2021	Execução dos Serviços Necessários de Manutenção Rodoviária (Conservação/Recuperação) nas Rodovias BR-369/PR, segmento de Cornélio Procópio ao Contorno Sul de Apucarana, e BR-376/PR, segmento do Contorno Sul de Apucarana ao Acesso Leste de Apucarana.	37.832.808,59	km	127,20
09 00785/2021	Execução dos Serviços Necessários de Manutenção Rodoviária (Conservação/Recuperação) nas Rodovias BR-376/PR, segmento de Nova Londrina a Maringá.	65.073.968,06	km	142,00
09 00768/2021	Execução dos Serviços Necessários de Manutenção Rodoviária (Conservação/Recuperação) na Rodovia BR-376/PR, segmento do entroncamento BR-272/PR-445 ao entroncamento BR-153/PR.	62.956.500,09	km	142,20
09 00489/2022	Execução dos Serviços Necessários de Manutenção/Conservação nas Rodovias BR-163/PR (Marmelândia a Marechal Cândido Rondon) e BR-467/PR (Cascavel).	85.325.688,31	km	172,70
09 00570/2022	Execução dos Serviços Necessários de Manutenção/Conservação nas Rodovias BR-487/PR (Cruzeiro do Oeste a Campo Mourão) e BR-369/PR (acesso Campo Mourão).	20.010.893,84	km	76,90
09 00692/2022	Execução dos Serviços Necessários de Manutenção Rodoviária (Conservação/Recuperação) na Rodovia BR-487/PR	15.793.247,08	km	56,41
09 00676/2022	Execução dos Serviços Necessários de Manutenção Rodoviária (Conservação/Recuperação) nas Rodovias BR-280/PR e BR-163/PR, segmento entre os municípios de Marmeleiro/PR e Realeza/PR.	39.205.646,79	km	186,70
09 00081/2023	Execução dos Serviços Necessários de Manutenção Rodoviária (Conservação/Recuperação) nas Rodovias BR-163/PR (segmento entre os municípios de Marechal Cândido Rondon/PR e Guaíra/PR, inclusive Ponte Ayrton Senna e acesso) e BR-272/PR (segmento entre os municípios de Francisco Alves/PR e Guaíra/PR)	30.759.541,65	km	113,3
09 00303/2023	Execução dos Serviços Necessários de Manutenção Rodoviária (Conservação/Recuperação) na Rodovia BR-153/PR, segmento de Imbituva a Paulo Frontin.	30.925.502,54	km	120,30
09 00219/2023	Execução dos serviços de manutenção de 34 (trinta e quatro) Obras de Arte Especiais localizadas em rodovias federais sob jurisdição das Unidades Locais de Londrina e Campo Mourão, no âmbito do PROARTE.	6.484.639,85	unid.	34,00
09 00703/2023	Execução dos Serviços Necessários de Manutenção Rodoviária (Conservação/Recuperação) na Rodovia BR-277/PR, segmento de Relógio a Laranjeiras do Sul	57.003.484,00	km	154,10
09 00747/2023	Execução dos Serviços Necessários de Manutenção Rodoviária (Conservação/Recuperação) na Rodovia BR-376/PR, segmento entroncamento BR-153 a São Luís do Purunã	54.049.536,83	km	115,30
09 00749/2023	Execução dos Serviços Necessários de Manutenção Rodoviária (Conservação/Recuperação) na Rodovia BR-369/PR, segmento de Ubiratã a Cascavel.	28.821.150,00	km	77,30

09 00651/2023	Execução dos Serviços de Manutenção e Instalação Elétrica referente à Iluminação Pública nas Praças de Pedágio e Rodovias Federais no Estado do Paraná, Lote 01, Rodovias BR-153, BR-369 e BR-376.	829.830,00	km	817,80
09 00012/2024	Execução dos Serviços Necessários de Manutenção Rodoviária (Conservação/Recuperação) na Rodovia BR369/PR, segmento de Campo Mourão a Ubiratã.	35.800.000,00	km	97,80
09 00007/2024	Execução dos Serviços Necessários de Manutenção Rodoviária (Conservação/Recuperação) nas rodovias BR-277/PR (Ponte da Amizade, Ponte da Integração e acesso) e BR-469/PR (Acesso Ponte Tancredo Neves a Cataratas do Iguaçu).	8.646.459,67	km	36,60
09 00010/2024	Execução dos Serviços Técnicos Especializados de Supervisão e Apoio à Fiscalização na Execução das Ações de Manutenção e Restauração Rodoviária, sob a Jurisdição da Superintendência Regional do DNIT no Estado do Paraná, Constantes no PPA - Lote 01	33.450.062,39	km	6641,90
09 00011/2024	Execução dos Serviços Técnicos Especializados de Supervisão e Apoio à Fiscalização na Execução das Ações de Manutenção e Restauração Rodoviária, sob a Jurisdição da Superintendência Regional do DNIT no Estado do Paraná, Constantes no PPA - Lote 02	32.449.553,75	km	2085,41
09 00652/2023	Execução dos Serviços de Manutenção e Instalação Elétrica referente à Iluminação Pública nas Praças de Pedágio e Rodovias Federais no Estado do Paraná, Lote 02, Rodovias BR-277 e BR-369	667.836,20	km	608,50
09 00782/2023	Execução dos Serviços Emergenciais de Reconstrução e Estabilização de Aterro na Rodovia BR-153/PR, km 486	5.528.260,22	und/contrato	1,00
09 00781/2023	Execução dos Serviços Emergenciais de Reconstrução e Estabilização de Aterro na Rodovia BR-153/PR, km 493.	8.184.041,12	und/contrato	1,00
09 00047/2023	Execução dos serviços de supervisão das obras de implantação e pavimentação com obras de arte especiais na rodovia br-487/PR	4.979.999,00	km	37,39
09 00705/2022	Prestação de Serviços de Gestão, Supervisão e Gerenciamento Ambiental, Implementação de Programas Ambientais, Supervisão da Elaboração dos Estudos e Projetos Básico/Executivo e da Execução das Obras de Implantação e Pavimentação da BR-376/PR - Contorno Sul Metropolitano de Maringá - CSMM, do Km 0,00 ao Km 13,18 - incluindo Obras de Arte Especiais - OAEs.	11.540.000,00	km	13,18
09 00498/2023	Execução dos Serviços de Supervisão das Obras e Projetos de Adequação de Capacidade na Rodovia BR-163/PR, Incluindo Obras de Arte Especiais - Trecho de Toledo a Marechal Cândido Rondon	2.404.300,00	km	38,90
09 00397/2021	Contratação Integrada de Empresa para Elaboração do Projeto Básico e Executivo de Engenharia e Execução das Obras de Implantação e Pavimentação com Obras de Arte Especiais, na Rodovia BR-487/PR.	171.000.000,00	km	37,39
09 00070/2022	Contratação Integrada de Empresa para Elaboração dos Projetos Básico e Executivo de Engenharia e Execução das Obras de Implantação e Pavimentação da BR-376/PR - Contorno Sul Metropolitano de Maringá, DO KM 0,00 AO KM 13,18.	254.000.000,00	km	13,18
09 00837/2014	Execução dos Serviços de Elaboração do Projeto Básico e Executivo e Execução das Obras de Adequação de Capacidade da Rodovia BR-163/PR, Incluindo Obras de Arte Espaciais, no trecho de Toledo a Marechal Cândido Rondon.	306.500.000,00	km	38,90
09 00013/2024	Execução dos Serviços Necessários de Manutenção Rodoviária (Conservação/Recuperação) nas Rodovias BR369/PR (Jandaia do Sul - Bom Sucesso) e BR-376/PR (Maringá - Mauá da Serra e Travessia Urbana de Mandaguari).	92.500.571,00	km	151,20
09 00096/2024	Execução dos Serviços Necessários de Manutenção Rodoviária (Conservação/Recuperação) das rodovias BR-277 (Paranaguá), BR-376 (São José dos Pinhais), BR-476 (Araucária), BR-116 (Bacias de Contenções) e viaduto sobre linha férrea EF-277 (Paranaguá).	26.988.741,58	km	58,70
09 00344/2024	Execução dos Serviços Emergenciais de Recomposição e Contenção de Aterro Rodoviário no km 80 da rodovia BR-476/PR.	4.784.444,34	und/contrato	1,00

09 00529/2024	Execução dos Serviços Necessários de Manutenção Rodoviária (Conservação/Recuperação) nas Rodovias BR-163/PR (segmento entre os municípios de Marechal Cândido Rondon/PR e Guaíra/PR, inclusive Ponte Ayrton Senna e acesso) e BR-272/PR (segmento entre os municípios de Francisco Alves/PR e Guaíra/PR)	36.150.000,00	km	113,30
09 00528/2024	Execução dos Serviços Necessários de Manutenção Rodoviária (Conservação/Recuperação) na Rodovia BR-153/PR, segmento de Imbituva a Paulo Frontin	22.634.126,40	km	120,30
09 00494/2024	Execução dos Serviços Emergenciais de Implantação e Recuperação de Bueiros Metálicos através de método não destrutivo, na rodovia BR-376, km 414,2	2.242.760,74	und/contrato	1,00
09 00547/2024	Execução dos Serviços Necessários para Estabilização de Talude Rodoviário no km 311+900 (marco quilométrico) da rodovia BR-376/PR	3.775.000,00	und/contrato	1,00
09 00568/2024	Contratação de empresa especializada para Execução dos Serviços Necessários de Manutenção Rodoviária (Conservação/Recuperação) na Rodovia BR-376/PR Contorno Norte de Maringá.	12.260.362,69	km	17,30
09 00486/2024	Execução dos Serviços Necessários de Manutenção Rodoviária (Conservação/Recuperação) na Rodovia BR-153/PR, segmento compreendido entre o entroncamento com a PR-092(B) (p/ Joaquim Távora) e o entroncamento com a BR 376	74.887.537,46	km	193,3
00 00090/2024	Execução dos serviços de disponibilização, instalação, operação e manutenção de equipamentos eletrônicos de controle de tráfego nas rodovias federais sob circunscrição do departamento nacional de infraestrutura de transportes - DNIT	34.969.998,10	km	4.251,20
00 00015/2015	Elaboração dos projetos de engenharia e a construção de postos integrados automatizados de fiscalização-piaf, no âmbito do plano nacional de pesagem, na rodovia: 476/PR, referente ao lote 17 do edital nº696/2014.	7.078.397,60	projeto	1,00
00 00653/2024	Execução dos serviços técnicos especializados de supervisão e apoio à fiscalização na implementação das ações de operações rodoviárias nas malhas sob a jurisdição das Superintendências Regionais do DNIT nos Estados do Paraná	13.230.201,72	km	4.251,200
09 00932/2024	Execução dos Serviços Necessários de Recuperação e Manutenção/Conservação Rodoviária na Rodovia BR-476/PR, segmento rodoviário localizado entre São Mateus do Sul e União da Vitória, no âmbito do Programa de Contratos de Recuperação e Manutenção Rodoviária - CREMA	83.486.796,06	km	81,00
00 00853/2024	O objeto do presente instrumento visa a execução dos serviços de Implantação e Manutenção de Dispositivos de Segurança e de Sinalização Rodoviária, no âmbito do Programa BR-LEGAL2, nas rodovias federais BR-153/376/476, com extensão de 362,10 km, no estado do Paraná, Lote 11	85.300.000,00	km	362,10
00 00854/2024	O objeto do presente instrumento visa a execução dos serviços de Implantação e Manutenção de Dispositivos de Segurança e de Sinalização Rodoviária, no âmbito do Programa BR-LEGAL2, nas rodovias federais BR-158/163/272/280/373/467/469, com extensão de 469,80km, no estado do Paraná, Lote 12.	73.815.000,00	km	469,80
09 00867/2024	Execução dos Serviços Necessários de Manutenção Rodoviária (Conservação/Recuperação) nas Rodovias BR-369/PR, acesso de Bandeirantes e segmento de Cornélio Procópio ao Contorno Sul de Apucarana, e BR-376/PR, Contorno Sul de Apucarana ao Acesso Leste de Apucarana e contorno de Jandaia do Sul	61.186.999,44	km	142,70
09 00822/2024	Execução dos Serviços Necessários para Estabilização e Contenção de Taludes na rodovia BR-476/PR, km 70,7 e 71,9	5.910.000,00	und/contrato	1,00
00 00855/2024	Execução dos serviços de Implantação e Manutenção de Dispositivos de Segurança e de Sinalização Rodoviária, no âmbito do Programa BR-LEGAL2, nas rodovias federais BR-272/369/376/487, com extensão de 253,30km, no estado do Paraná, Lote 13	52.285.857,00	km	253,30
00 00856/2024	O objeto do presente instrumento visa a execução dos serviços de Implantação e Manutenção de Dispositivos de Segurança e de Sinalização Rodoviária, no âmbito do Programa BR-LEGAL2, nas rodovias federais BR-153, com extensão de 313,60km, no estado do Paraná, Lote 14	55.071.909,16	km	313,60

TOTAL	**2.600.479.763,60**	**km**	**24.229,16**

6.4. QUADRO RESUMO DOS CONTRATOS ABRANGIDOS PELA ASSESORIA:

DESCRIÇÃO	UNIDADE	QUANTIDADE
Obras de Arte Especiais (OAEs)	und	118,000
	m²	113.390,860
Contratos P.A.T.O. - Programa Anual de Trabalho e Orçamento	km	3.789,410
Contratos BR-LEGAL 2	km	1.398,800
Contratos CREMA - Contrato de Recuperação e Manutenção Rodoviária	km	81,000
Contratos PIAF - Posto Integrado Automatizado de Fiscalização	km	4.252,200
Contratos de Supervisão	km	13.067,980
Contratos de Estabilização	und/contrato	1,000
Contratos de Pontos Localizados	und/contrato	1,000
Contratos RDC - Regime Diferenciado de Contratação	km	89,470
Contratos Emergencial	und/contrato	4,000
Contratos de Iluminação	km	1.426,30

7- SERVIÇOS EXECUTADOS:

Seguem abaixo, os serviços e seus respectivos quantitativos acumulados até a 8ª Medição Provisória (SEI Nº21449868):

DNIT

Departamento Nacional de Infra-Estrutura de Transportes
SUPERINTENDÊNCIA REGIONAL DO DNIT NO ESTADO DO PARANÁ
Contrat 09 00462/2024 — 8ª Medição Provisoria
Período: 01/03/2025 - 31/03/2025
Empres CONSÓRCIO MODERA - LBR - SCB - GONENGE — Versão dos Serviços: Vers

RESUMO ACUMULADO DA MEDIÇÃO

Serviço	Descrição	Código SICRO	Quantidade Acumulada	Preço Unitário	Valor a PI Acumulado	Reajustam Acumulado Consolid
1 - SERVIÇOS TÉCNICOS DE APOIO E ASSESSORAMENTO EM ENGENHARIA CONSULTIVA						
830098	COORDENAÇÃO GERAL	Não	7,871	158.271,4000	1.245.754,19	52.07
830098	APOIO AO PLANEJAMENTO E ASSESSORAMENTO GERENCIAL	Não	346,000	8.242,2117	2.851.805,25	119.20
830098	APOIO À GESTÃO DA INFRAESTRUTURA - OBRAS E SERVIÇOS	Não	30.205,753	98,2273	2.967.029,56	124.02
830098	APOIO TÉCNICO E OPERACIONAL À UNIDADE LOCAL - COLOMBO	Não	7,871	54.426,5600	428.391,45	17.90
830098	APOIO TÉCNICO E OPERACIONAL À UNIDADE LOCAL - PONTA GROSSA	Não	7,000	38.858,5600	272.009,92	11.36
830098	APOIO TÉCNICO E OPERACIONAL À UNIDADE LOCAL - LONDRINA	Não	7,000	54.670,3300	382.692,31	15.99
830098	APOIO TÉCNICO E OPERACIONAL À UNIDADE LOCAL - CAMPO MOURÃO	Não	7,871	50.104,8000	394.374,88	16.48
830098	APOIO TÉCNICO E OPERACIONAL À UNIDADE LOCAL - FOZ DO IGUAÇU	Não	7,871	49.891,3300	392.694,66	16.41
830098	APOIO TÉCNICO E OPERACIONAL À UNIDADE LOCAL - PATO BRANCO	Não	7,871	50.152,8700	394.753,24	16.50
830099	APOIO E ASSESSORAMENTO TÉCNICO À GESTÃO DAS AÇÕES DE MEIO AMBIENTE E DESAPROPRIAÇÃO/REASSENTAMENTO	Não	30.205,753	72,8705	2.201.108,32	92.00
830099	APOIO À COMUNICAÇÃO SOCIAL	Não	30.205,753	20,2489	611.633,27	25.56
830099	APOIO AO PROCESSAMENTO DE DADOS E T.I.	Não	30.205,753	23,1642	699.692,10	29.24
830099	CONSULTORIA ESPECIALIZADA	Não	0,000	1.374.478,0800	0,00	
830099	APOIO NA GESTÃO DE PROJETOS	Não	0,000	7.631.978,7000	0,00	
830099	REALIZAÇÃO DE ESTUDOS, LEVANTAMENTOS, ENSAIOS ESPECIAIS E TREINAMENTOS	Não	0,000	5.416.617,7800	0,00	
Subtotal:					**12.841.939,15**	**536.79**
2 - ESTORNO						
999986	EST ISS REF AC 32/08-TCU-P	Não	0,000	1,0000	0,00	
Subtotal:					**0,00**	
Total					**12.841.939,15**	**536.79**

(*) - Estorno/Ressarcimento com reflexo na planilha de serviços.

RESPONSÁVEIS TÉCNICO PELO CONTRATO - Conforme Documentos de Habilitação- SEI-(17870216):

8 – COORDENADOR

Engº Civil Sênior **Orlando La Bella Filho** – CREA/MG-25787/D – RNP 1402779593 - ART Nº1720253069894 - Período:(05/08/2024 a Atual).

9 – ENGENHEIRO - OBRAS

Engº Civil Sênior **Paulo Fernando Gabarra Osório** – CREA/SP-5061452134/D - RNP nº 2602753041 - ART Nº1720253070132 - Período: (05/08/2024 a Atual).

10 – ENGENHEIRO - PLANEJAMENTO E PROJETOS

Engº Civil Sênior **Gontran Thiago Tibery Lima Maluf -** CREA/DF-12097/D – RNP 701859792 - ART Nº1720252756022 - Período: (05/08/2024 a Atual).

11 – ENGENHEIRO - MEIO AMBIENTE

Engº Agrônomo Sênior **Fernando Guatta Candiotto -** CREA/SP-0685097177/D – RNP 2602686581 - ART Nº2620250912403 - Período: (05/08/2024 a Atual).

12 – ENGENHEIRO - DESAPROPRIAÇÃO

Engº Civil Pleno **José Theodozio Netto -** CREA/SP-41548/D – RNP 2603961985 - ART Nº1720252979803 - Período:(05/08/2024 a Atual).

13 – DEMAIS INTEGRANTES DA EQUIPE TÉCNICA

Engº Civil **Antonio Estevam da Silva Neto** - CREA/ PE-036890/D – RNP 1802435247 - ART Nº 1720252980461 - Período:(05/08/2024 a Atual).

Engº Civil **Amarildo Leandro Floriani** - CREA/ PR-25938/D – RNP 1707842990 - ART Nº 1720252996317 - Período:(05/08/2024 a Atual).

Engº Civil **Davi Macedo Neres** – CREA/ DF-24549/D– RNP 716367254 - ART Nº 1720253039251 - Período:(05/08/2024 a Atual).

Engº Civil **Diego Cota Machado** – CREA/ AL-214055183/D– RNP 214055183 - ART Nº 1720253039650 - Período:(05/08/2024 a Atual).

Engº Civil **Frederico Keller** – CREA/ DF-23045/D– RNP 714961280 - ART Nº 1720253187900 - Período:(05/08/2024 a Atual).

Engº Civil **Luiz Motta Accioly** - CREA/ AL-7754/D – RNP 212824252 - ART Nº 1720253004792 - Período:(05/08/2024 a Atual).

Engº Civil **Renato de Queiroz Porto** - CREA/ PB-89695/D – RNP 1606327178 - ART Nº 1720252746612 - Período:(05/08/2024 a Atual).

Engª Civil **Ana Eloiza Dantas Silva** – CREA/RN-2120935939/D– RNP 2120935939 - ART Nº1720253012663 - Período:(05/08/2024 a Atual).

Engº Civil **Antonio Marcelo Rodrigues Pacheco** – CREA/SP-5070603101/D– RNP 2619085306 - ART Nº1720252996686 - Período: (05/08/2024 a Atual).

Engª Civil **Caroline de Souza** – CREA/ PR-153659/D– RNP 1715387678 - ART Nº 1720252981662 - Período:(05/08/2024 a Atual).

Engº **Civil Cláudio Henrique Miranda** – CREA/ DF-24524/D– RNP 716344840 - ART Nº 1720252997003 - Período:(05/08/2024 a Atual).

Engº Civil **Giuliano Sguario Gabardo** – CREA/ PR-212346/D– RNP 1721746773 - ART Nº 1720252997330 - Período:(05/08/2024 a Atual).

Engº Civil **Gustavo Vince Rodrigues** – CREA/ PR-60160/D– RNP 1705019080 - ART Nº 1720252997631 - Período:(05/08/2024 a Atual).

Engº Civil **João Paulo de Carvalho Ribeiro** – CREA/ RN-21114013006/D– RNP 2114013006 - ART Nº 1720252997844 - Período: (05/08/2024 a Atual).

Engº Civil **João Pedro dos Santos Vilela** – CREA/ DF-21710/D – RNP 713545321 - ART Nº 1720253179584 - Período:(05/08/2024 a Atual).

Engª Civil **Larissa Zapf da Costa Gevaerd** – CREA/ PR-184941/D – RNP 1719156611 - ART Nº 1720252998077 - Período:(05/08/2024 a Atual).

Engº Civil **Leandro Zaroni** – CREA/ PR-33540/D– RNP 1701759993 - ART Nº 1720252998590 - Período:(05/08/2024 a Atual).

Engª Civil **Luara Fernanda Gaitkoski** – CREA/PR-177254/D – RNP 1718359870 - ART Nº 1720253001548 - Período:(05/08/2024 a 30/04/2025).

Engº Civil **Luiz Carlos de Cristo** – CREA/PR-5127/D – RNP 1701728850 - ART Nº 1720253003672 - Período:(05/08/2024 a Atual).

Engº Civil **Marcelo Camillo de Almeida Martins** – CREA/ PR-186104/D– RNP 1719251304 - ART Nº 1720253005640 - Período: (05/08/2024 a Atual).

Engº Civil **Mario Cesar Luiz Matheus Junior** – CREA/ PR-179575/D – RNP 1718598483 - ART Nº 1720253006256 - Período:(05/08/2024 a Atual).

Engº Civil **Rafael Mario Pontes Ramos** – CREA/ AL-100000015730/D – RNP 215122062 - ART Nº 1720253006647 - Período:(05/08/2024 a Atual).

Tecnólogo em processos ambientais **Roberson Davis Sa** – CREA/ PR-198045/D – RNP 1720411450 - ART Nº 1720253007945 - Período: (05/08/2024 a Atual).

Engº Civil **Rodrigo Moraes da Silva** - CREA/ RS-114252/D – RNP 2201345317 - ART Nº 1720253058337 - Período:(05/08/2024 a Atual).

Engº Civil **Rubens André Hoffmann** - CREA/ PR-84216/D– RNP 1700334182 - ART Nº 1720253011560 - Período:(05/08/2024 a Atual).

Engº Civil **Sandro Vilas Boas Della Torre** - CREA/ PR-25206/D– RNP 1702239888 - ART Nº 1720252961041 - Período:(05/08/2024 a Atual).

Engº Civil **Tiago José Durigueli de Oliveira** - CREA/ SP-5062424838/D– RNP 2606624238 - ART Nº 1720253012329 - Período: (05/08/2024 a Atual).

Engª Florestal **Vanessa Paula Macedo** – CREA/ PR-31121/D– RNP 1703143612 - ART Nº 1720253013040 - Período:(05/08/2024 a Atual).

Engª Civil **Victoria Colla** – CREA/ PR-172966/D – RNP 1717903983 - ART Nº 1720253013422 - Período:(05/08/2024 a Atual).

Engº Civil **Wallace Orlandini Prado da Silva** - CREA/ SP-5069364225/D – RNP 2620496454 - ART Nº 1720250215296 - Período: (05/08/2024 a 19/02/2025).

14 - PERÍODO DE EXECUÇÃO DOS SERVIÇOS:

05/08/2024 (1ª Medição) a 31/03/2025 (8ª Medição), a PI**R$ 12.841.939,15** (doze milhões, oitocentos e quarenta e um mil, novecentos e trinta e nove reais e quinze centavos), quantitativos acumulados até 8ª Medição Provisória, de acordo com o Sistema de Acompanhamento de Contratos – SIAC. (SEI nº 21449868). Conforme o Termo de Constituição do Consórcio (SEI Nº18528671), a proporção das empresas é:

- MODERA ENGENHARIA LTDA, com trinta e dois por cento (empresa líder) (32%);
- LBR ENGENHARIA E CONSULTORIA LTDA, com trinta e dois por cento (32%);
- SCB SERVIÇOS E CONSULTORIA EM BIM LTDA, com trinta e um por cento (31%);
- GONENGE ENGENHARIA LTDA, com cinco por cento (5%).

Eu, **Eng.° Eduardo Barros Rocha**, Chefe de Serviço da UL-Londrina, Fiscal do Contrato, lavrei a presente Declaração de Capacidade Técnica, e responsável pela Nota Técnica **nº14/2025**/UL-Londrina-PR/SRE-PR -SEI-(21461740); que também vai assinada pelo **Eng.° Paulo Rodrigo Orane Ingles**, Coordenador de Engenharia Terrestre da Superintendência Regional do DNIT no Estado do Paraná e pelo **Eng.° Helio Gomes da Silva Junior**, Superintendente Regional do DNIT no Estado do Paraná.

Documento assinado eletronicamente por **Eduardo Barros Rocha**, **Chefe do Serviço da Unidade Local de Londrina/PR**, em 18/06/2025, às 11:48, conforme horário oficial de Brasília, com fundamento no art. 4º, § 3º, do Decreto nº 10.543, de 13 de novembro de 2020.

Documento assinado eletronicamente por **Helio Gomes da Silva Junior**, **Superintendente Regional no Estado do Paraná**, em 18/06/2025, às 14:05, conforme horário oficial de Brasília, com fundamento no art. 4º, § 3º, do Decreto nº 10.543, de 13 de novembro de 2020.

Documento assinado eletronicamente por **Paulo Rodrigo Orane Ingles**, **Coordenador de Engenharia Terrestre**, em 18/06/2025, às 17:25, conforme horário oficial de Brasília, com fundamento no art. 4º, § 3º, do Decreto nº 10.543, de 13 de novembro de 2020.

A autenticidade deste documento pode ser conferida no site https://sei.dnit.gov.br/sei/controlador_externo.php?acao=documento_conferir&id_orgao_acesso_externo=0, informando o código verificador **21484100** e o código CRC **06C42ECE**.

Rua Ametista 410 - Jd.Ideal
CEP 86.030-140
Londrina/PR |

ITEM 07

Capacitação comprovada em assessoria técnica para a implantaçãoda metodologia BIM (Building Information Modeling), voltada àelaboração de projetos de engenharia no setor de infraestrutura detransporte

Certidão de Acervo Técnico - CAT
Resolução No. 1.137, de 31 de março de 2023
CREA-SP
Conselho Regional de Engenharia e Agronomia do Estado de São Paulo

CAT COM REGISTRO DE ATESTADO
2620230003564
Atividade concluída

CERTIFICAMOS, em cumprimento ao disposto na Resolução no. 1.137, de 31 de março de 2023, do Confea, que consta dos assentamentos deste Conselho Regional de Engenharia e Agronomia do Estado de São Paulo - CREA-SP, o Acervo Técnico do profissional RODRIGO LOPES THEODOZIO referente à(s) Anotação(ões) de Responsabilidade Técnica - ART abaixo discriminada(s):

Profissional: RODRIGO LOPES THEODOZIO
Registro: 5069745510-SP . . . RNP: 1803803037
Título Profissional: Engenheiro Civil

Número ART: 28027230220594251 . Tipo de ART: OBRA OU SERVIÇO . . . . Registrada em: 25/04/2022Baixada em: 09/03/2023
Forma de Registro: INICIAL
Participação Técnica: EQUIPE à 28027230220454461
Empresa Contratada: MODERA ENGENHARIA LTDA

Contratante: Secretaria de Infraestrutura e Recursos Hídricos - SIRH/PE
AVENIDA CRUZ CABUGÁ . . . No.: 1111
Complemento: . . . Bairro: SANTO AMARO
Cidade: Recife . . . UF: PE CEP: 50040000 . PAIS: BRASIL
Contrato: 014/2022 . . . Celebrado em : 18/03/2022
Vinculado à ART: 28027230230491192, 28027230230491255
Valor do Contrato: R$ 1.390.604,44 . . . Tipo de contratante: PESSOA JURÍDICA DE DIREITO PÚBLICO .

Endereço da Obra/serviço:RODOVIA RODOVIAS LOTE 12, AGRESTE SETENTRIONAL (PE-083, PE-084, PE-086 No.:
E PE-106)RODOVIAS
Complemento: . . . Bairro:
Cidade: . . . UF: . . CEP: . . . PAIS: BRASIL
Data de início: 18/03/2022 Conclusão Efetiva: 18/12/2022 . . . Coordenadas Geográficas:
Finalidade: INFRAESTRUTURA
Proprietário: . . . CPF/CNPJ:

Endereço da Obra/serviço:AVENIDA AVENIDA PAULISTA, 1159 . . . No.: 1159
Complemento: CJ1013 . . . Bairro: BELA VISTA
Cidade: São Paulo . . . UF: SP CEP: 01311921 . PAIS: BRASIL
Data de início: 18/03/2022 Conclusão Efetiva: 18/12/2022 . . . Coordenadas Geográficas:
Finalidade: INFRAESTRUTURA
Proprietário: . . . CPF/CNPJ:

Atividade Técnica: 1) Execução, Projeto, Rodovia. 23,20000 quilômetro. 2) Execução, Projeto, Rodovia. 4,60000 quilômetro. 3) Execução, Projeto, Rodovia. 9,00000 quilômetro. 4) Execução, Projeto, Rodovia. 13,10000 quilômetro.

Observações

ART referente a Elaboração do projeto executivo de engenharia para implantação de rodovias Lote 12, Agreste Setentrional (PE-083, PE-084, PE-086 e PE-106) no Estado de Pernambuco, conforme Contrato nº 014/2022. Profissional responsável pelos projetos de Obra de Arte Especiais.

Informações Complementares

O atestado está vinculado apenas para atividades técnicas constantes da ART, desenvolvidas de acordo com as atribuições do profissional na área da Engenharia Civil.

Atividades e quantidades executadas conforme atestado vinculado à presente certidão.

Houve termos aditivos com prorrogação de prazo.

A obra/serviço foi realizado no período de 18/03/2022 a 27/11/2022.

CERTIFICAMOS, finalmente, que se encontra vinculado à presente Certidão de Acervo Técnico - CAT - o atestado apresentado pelo profissional acima,contendo 23 folhas, a quem cabe a responsabilidade pela veracidade e exatidão das informações nele constantes.

Certidão de Acervo Técnico No.2620230003564
19/04/2023 16:31:15
Autenticação Digital: 3kyCCBaJz333a1GGCxgTC3lzKB3sUxGG

A CAT à qual o atestado está vinculado é o documento que comprova o registro do atestado no CREA.

A CAT à qual o atestado está vinculado constituirá prova da capacidade técnico-profissional da pessoa jurídica somente se o responsável técnico indicado estiver ou venha a ser integrado ao seu quadro técnico por meio de declaração entregue no momento da habilitação ou da entrega das propostas.

A CAT é válida em todo território nacional.

A CAT perderá a validade no caso de modificação dos dados técnicos qualitativos e quantitativos nela contidos, bem como de alteração da situação do registro da ART.

A autenticidade e a validade desta certidão deve ser confirmada no site do CREA-SP (www.creasp.org.br).

A falsificação deste documento constitui crime previsto no Código Penal Brasileiro, sujeitando o autor à respectiva ação penal.

ATESTADO DE CAPACIDADE TÉCNICA

Secretaria de Infraestrutura e Recursos Hídricos — PERNAMBUCO

ELABORAÇÃO DE PROJETOS DE INFRAESTRUTURA RODOVIÁRIA — CONTRATO Nº. 014/2022

Atestamos para os devidos fins, a requerimento do interessado, que a **MODERA ENGENHARIA LTDA**, inscrita no CNPJ(MF) sob o nº 28.256.567/0001-42, estabelecida na Av. Paulista, nº 1159, Conjuntos 1012-1013-1014, 10º andar, Jardim Paulista, São Paulo, representada neste ato pelo Sócio Sr. Rodrigo Lopes Theodózio, desenvolveu em cconformidade com todas as normas técnicas, os **Prestação de Serviços Técnicos Especializados para a Elaboração do Projeto Executivo de Engenharia para Implantação de Rodovias LOTE 12, Agreste Setentrional (PE – 083, PE-084, PE-086 E PE-106) no estado do Pernambuco.**

DADOS DO CONTRATO:

Objeto:	Prestação de Serviços Técnicos Especializados para a Elaboração do Projeto Executivo de Engenharia para Implantação de Rodovias LOTE 12, Agreste Setentrional (PE – 083, PE-084, PE-086 E PE-106) no estado do Pernambuco.
Nº do Contrato:	014/2022 2022 - Tomada de Preços Nº 007/2022, Processo Licitatório Nº 009/2022-CPL I
Valor:	R$ 1.390.604,44
Data de Início (OS):	18/03/2022
Prazo de Execução:	180 dias
Prazo de Vigência:	270 dias
Aditivo 1:	30 dias
Aditivo 2:	30 dias
Data de Conclusão:	27/11/2022
Contratada:	Modera Engenharia Ltda | Cnpj Nº. 28.256.567/0001-42
Contratante:	Secretaria de Infraestrutura e Recursos Hídricos | CNPJ Nº. 32.535.558/0001-68

1. OBJETO DOS SERVIÇOS

Contratação de empresa especializada para elaboração do projeto executivo de engenharia para implantação de rodovias Lote 12, Agreste Setentrional (PE-083, PE- 084, PE-086 E PE-106), no Estado de Pernambuco, através do Governo do Estado de Pernambuco, por meio da Secretaria de Infraestrutura e Recursos Hídricos – SIRH e do Departamento de Estradas de Rodagem – DER.

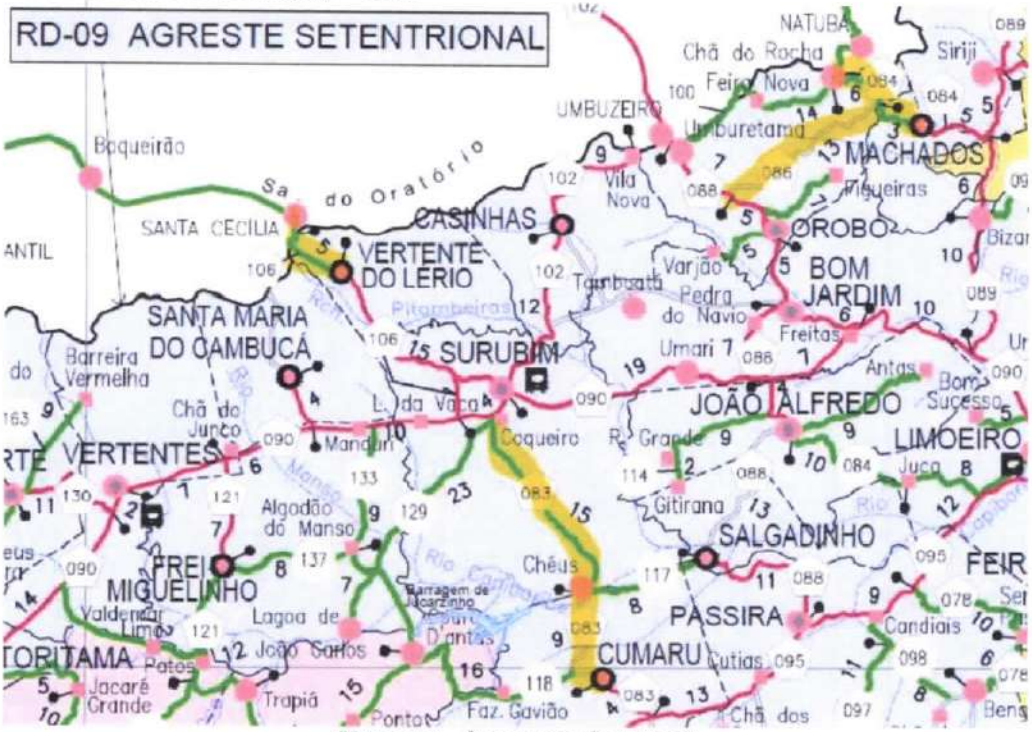

Figura 1.1 - Segmentos do Lote 12

O PRESENTE DOCUMENTO É PARTE INTEGRANTE DA CERTIDÃO DE ACERVO TÉCNICO EXPEDIDA PELO CREA-SP.
CAT No: 2620230003564 - 19/04/2023 16:31:15 - Autenticação Digital: 3kyCCBaJz333a1GGCxgTC3IzKB3sUxGG.

ATESTADO DE CAPACIDADE TÉCNICA

Secretaria de Infraestrutura e Recursos Hídricos — PERNAMBUCO

ELABORAÇÃO DE PROJETOS DE INFRAESTRUTURA RODOVIÁRIA — CONTRATO Nº. 014/2022

O traçado dessas estradas estão próximas geograficamente, compartilhando de características morfológicas semelhantes, sendo um total de 49,9 km para implantação e pavimentação, sendo elas:

- **PE-083:** Trecho do centro de Cumaru até Entroncamento PE-090 em Surubim, com 23,2 km de implantação
- **PE-084:** Trecho com início em Machados, até Entroncamento da VPE-100 na divisa com a Paraíba no distrito de Chã do Rocha, 9 km
- **PE-086:** Trecho do Entroncamento da PE- 088 em Orobó, até o EntroncamentoPE-084 próximo a Machados, com 13,1 Km
- **PE-106:** Trecho iniciado em Vertente do Lério até a divisa com o Estado da Paraíba, de 4,6 km.

Esses segmentos viários encontravam-se em leito natural, necessitando de projeto para pavimentação da rodovia juntamente com os projetos complementares, como por exemplo o de drenagem, sinalização e obras de artes especiais.

A PE-083 é indispensável para conexão dos municípios de Cumaru e Surubim, uma vez que permitirá um acesso mais curto, gerando celeridade no tráfego. Já a PE-106 pode-se dizer que é a continuação do trecho da PE-083 a ser implantada, contribuindo, portanto, para prosseguimento do fluxo até a divisa entre Pernambuco e Paraíba. Acerca das rodovias PE-084 e PE-086, se faz necessária a implantação desses segmentos para viabilizar o tráfego entre Orobó, Machados e, ainda, a divisa entre os estados de Pernambuco e Paraíba. Isto impactará diretamente na economia da região, que conta com a forte agricultura, principalmente de banana e cana de açúcar, além de contar com o comércio em geral e artesanato.

2. CARACTERÍSTICAS DAS RODOVIAS

2.1 CARACTERÍSTICAS TÉCNICAS DAS OBRAS DE ARTE ESPECIAIS

Obras de artes especiais (OAEs) projetadas em concreto armado e protendido. A ponte sobre o Rio Capibaribe, na PE083, dimensionada com trem-tipo TB450, possui uma extensão de 113,55m, com três vãos de 35,15m de comprimento. Já a ponte sobre o Riacho Umari, na PE083/PE, dimensionada com trem-tipo TB450, possui uma extensão de 46,05m, com um apenas um vão de 38,0m de comprimento. Ambas com seção transversal é composta por 4 longarinas, monolíticas, pré-moldadas e que se apoiam através de aparelhos de apoio de Neoprene, vigas travessas e pilares circulares. A travessa também é composta por elemento de cortina e alas, que fazer contenção de parte do talude da rodovia, e consoles, para futura manutenção dos aparelhos de apoio. As pontes possuem a largura total de 9,40m, com pista de acordo com o seguinte gabarito: duas faixas de rolamento com 3,50m cada, acostamentos com 0,80m, sarjetas compostas por drenos verticais e barreira rígida para guarda-rodas, tipo New Jersey. Após a execução das protensões, o içamento e lançamento das peças deverá ser feito por uma treliça lançadeira, de modo a permitir o posicionamento correto e eficaz das longarinas. Para execução da infraestrutura da ponte abaixo da lâmina de água, deverão ser executadas ensecadeiras de estaca prancha dupla, com preenchimento de argila entre as paredes de estaca.

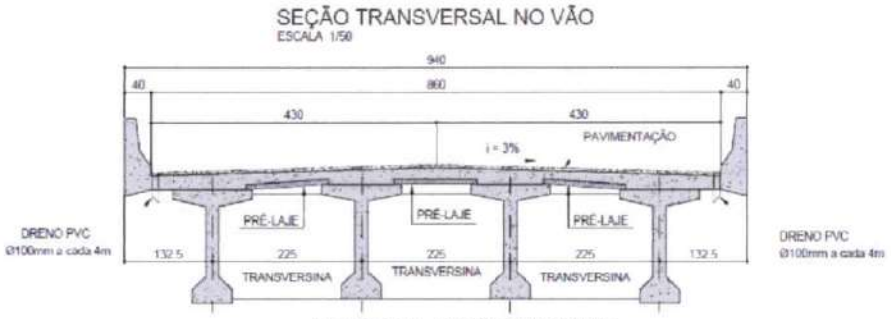

Figura 2.1 - Seção Tipo OAEs

O PRESENTE DOCUMENTO É PARTE INTEGRANTE DA CERTIDÃO DE ACERVO TÉCNICO EXPEDIDA PELO CREA-SP.
CAT No: 2620230003564 - 19/04/2023 16:31:15 - Autenticação Digital: 3kyCCBaJz333a1GGCxgTC3IzKB3sUxGG.

ATESTADO DE CAPACIDADE TÉCNICA

Secretaria de Infraestrutura e Recursos Hídricos — PERNAMBUCO

ELABORAÇÃO DE PROJETOS DE INFRAESTRUTURA RODOVIÁRIA — CONTRATO Nº. 014/2022

Rodovia	OAE	Larg. (m)	Ext. (m)	Área (m²)
PE - 083	Ponte sobre o Rio Capibaribe	9,40	113,55	1.067,37
	Ponte sobre o Rio Umari	9,40	46,05	432,87

Tabela 2.1 – Geometria das Obras de Arte Especiais

2.2 CARACTERÍSTICAS TÉCNICAS DA RODOVIA PE-083

RODOVIA:	PE-083
TRECHO:	CENTRO DE CUMARU/PE ATÉ ENTRONCAMENTO PE-090 EM SURUBIM/PE
EXTENSÃO:	23,20 Km
CLASSE DA RODOVIA:	IV-B
VELOCIDADE DIRETRIZ:	60Km/h
REGIÃO:	MONTANHOSA
FAIXA DE ROLAMENTO:	2x 3,30m (7,60m)
ACOSTAMENTO:	2x 1,00m (2,00m)
FAIXA DE DOMÍNIO:	20,00m
NÚMERO N (2032):	1,16 E+5

2.3 CARACTERÍSTICAS TÉCNICAS DA RODOVIA PE-084

RODOVIA:	PE-084
TRECHO:	MACHADOS/PE, ATÉ ENTRONCAMENTO DA VPE-100 NA DIVISA COM A PARAÍBA NO DISTRITO DE CHÃ DO ROCHA/PE
EXTENSÃO IMPLANTAÇÃO:	9,00 Km
CLASSE DA RODOVIA:	III
VELOCIDADE DIRETRIZ:	40Km/h
REGIÃO:	MONTANHOSA
FAIXA DE ROLAMENTO:	2x 3,30m (7,60m)
ACOSTAMENTO:	2x 1,00m (2,00m)
FAIXA DE DOMÍNIO:	30,00m
NÚMERO N (2032):	6,20 x 10E+04

2.4 CARACTERÍSTICAS TÉCNICAS DA RODOVIA PE-086

RODOVIA:	PE-086
TRECHO:	ENTRONCAMENTO DA PE-088 EM OROBÓ/PE, ATÉ O ENTRONCAMENTO PE-084 PRÓXIMO A MACHADOS/PE
EXTENSÃO IMPLANTAÇÃO:	13,10 Km
CLASSE DA RODOVIA:	III
VELOCIDADE DIRETRIZ:	40Km/h
REGIÃO:	MONTANHOSA
FAIXA DE ROLAMENTO:	2x 3,30m (7,60m)
ACOSTAMENTO:	2x 1,00m (2,00m)
FAIXA DE DOMÍNIO:	20,00m
NÚMERO N (2032):	1,63 x 10E+05

O PRESENTE DOCUMENTO É PARTE INTEGRANTE DA CERTIDÃO DE ACERVO TÉCNICO EXPEDIDA PELO CREA-SP.
CAT No: 2620230003564 - 19/04/2023 16:31:15 - Autenticação Digital: 3kyCCBaJz333a1GGCxgTC3IzKB3sUxGG.

2.5 CARACTERÍSTICAS TÉCNICAS DA RODOVIA PE-106

RODOVIA:	PE-086
TRECHO:	VERTENTE DO LÉRIO/PE ATÉ A DIVISA COM O ESTADO DA PARAÍBA
EXTENSÃO IMPLANTAÇÃO:	4,60 Km
CLASSE DA RODOVIA:	I-B
VELOCIDADE DIRETRIZ:	60Km/h
REGIÃO:	MONTANHOSA
FAIXA DE ROLAMENTO:	2x 3,30m (7,60m)
ACOSTAMENTO:	2x 1,00m (2,00m)
FAIXA DE DOMÍNIO:	20,00m
NÚMERO N (2032):	1,70 x 10E+06

3. DIRETRIZES DOS PROJETOS ELABORADOS

Todos os serviços foram desenvolvidos em obediência ao Escopo dos Serviços constante no edital do contrato, com padrão de gestão de projetos, utilizando a metodologia PMBOK, em consonância com as Instruções de Serviço integrantes das Diretrizes Básicas para Elaboração de Estudos e Projetos Rodoviários, em vigor no DNIT (versão Medina), bem como observada a Resolução TCE/PE nº 114/2020. O projeto de implantação e pavimentação seguiu especialmente as diretrizes do escopo básico do DNIT (DNER) EB-103 - Projeto Executivo de Engenharia para Construção de Rodovia Rurais.

Os serviços também subsidiarão as condicionantes impostas pelo órgão ambiental responsável pela emissão da licença prévia (LP) e, posteriormente, da licença de instalação (LI), através do licenciamento ambiental (LP), assim como providenciar o atendimento das exigências, porventura, decorrentes desse licenciamento pelo Órgão licenciado; as condicionantes resultantes de pleitos devidamente registradas e aprovadas. Todas as normas especificadas no Termo de Referência foram observadas, em consonância com as demais legislações vigentes. Em todas as fases do projeto foram realizadas reuniões periódicas com a equipe técnica da CONTRATANTE e do PROPRIETÁRIO para dirimir dúvidas sobre o mesmo.

4. ESCOPOS DOS SERVIÇOS

O escopo dos serviços desdobrou-se em três fases consoante o escopo básico direcionado pelo DNIT, a saber:

- **Fase de Estudos;**
- **Fase de Projeto Básico;**
- **Fase de Projeto Executivo.**

Abaixo, seguem as atividades executadas em cada fase, as quais foram compatibilizadas entre si para cada rodovia.

4.1 FASE DE ESTUDOS

Caracterizou-se pelos levantamentos de dados, realização de estudos e definição das condições atuais da via, com a finalidade do estabelecimento do projeto básico para sua implantação. Isto foi possível mediante a apresentação de diagnóstico e de recomendações baseadas nas conclusões dos estudos desenvolvidos nesta etapa, quando também foi desenvolvido um plano de trabalho para a fase seguinte, de Projeto Básico.

- **Levantamento do Histórico, Coleta de Dados e Cadastro da Rodovia**
- **Estudos de Tráfego**
- **Estudos Geológicos**
- **Estudos Geotécnicos**

O PRESENTE DOCUMENTO É PARTE INTEGRANTE DA CERTIDÃO DE ACERVO TÉCNICO EXPEDIDA PELO CREA-SP.
CAT No: 2620230003564 - 19/04/2023 16:31:15 - Autenticação Digital: 3kyCCBaJz333a1GGCxgTC3IzKB3sUxGG.

- **Estudos Hidrológicos**
- **Estudos Topográficos**
  - Utilização do Software Qgis para os levantamentos das bacias de contribuição e cartas TIFF do IBGE;
  - Implantação de rede de apoio básico com marcos de concreto;
  - Implantação e nivelamento da rede de referência de nível (RRN);
  - Levantamento planialtimétrico cadastral do terreno;
  - Locação de pontos do eixo, ou bordo, da rodovia existente, que permita sua perfeita identificação no campo;
  - Levantamentoplanialtimétrico cadastral dos locais de jazidas, interseções, dispositivos de drenagem, obras-de-arte especiais etc.
  - Para o levantamento aerofotogramétrico:
    - Captação e análise de dados geográficos através de imagens e vídeos aéreos, utilizando-se de equipamentos multirotores e/ou de asa fixa (RPA – Aeronave Remotamente Pilotada), ou seja, drones. Os produtos resultantes são:
    - Monografias e relatório de acurácia dos pontos de apoio: Foram implantados pontos de controle e pontos de verificação ao longo da rodovia, utilizando-se aparelho receptor GNSS de alta precisão para rastreá-los, sendo geradas monografias, contendo toda informação cartográfica e fotografias dos mesmos. Deverão ser entregues os arquivos brutos gerados pelo aparelho receptor GNSS, relatório de processamento dos dados rastreados e o relatório referente a acurácia dos pontos de apoio;
    - Modelagem do terreno: Obtenção do Modelo Digital de Superfície (MDS), Modelo Digital do Terreno (MDT) e curvas de nível. Os arquivos raster foram entregues em .tiff e os arquivos vetoriais em .dwg/.dxf, ambos georreferenciados;
    - Mosaico Ortorretificado: Elaboração de documento cartográfico ortorretificado para a representação do território estudado, a partir de um conjunto de aerofotos, obtidas em voos diurnos, geometricamente tratadas e georreferenciadas;
      - Para levantamento através de laser scanner terrestre:
        - O laser scanner é um equipamento ótico equivalente à estação total, que deverá estar devidamente calibrado;
        - Deve possuir sua posição com precisão definida pelo método RTK;
        - O sistema computacional (software) deve utilizar métodos de amarração entre as estações, para medir com precisão a rotação no eixo Z de cada estação;
        - Deve ser dotado de uma câmera fotográfica específica e calibrada em que a nuvem de pontos seja capaz de identificar com facilidade as feições necessárias ao levantamento, como por exemplo: árvores, poste, rede elétrica, meio-fio, faixa de rolamento, etc;
        - Quanto à altimetria, o aparelho receptor GNSS base deve ser estacionado num marco georreferenciado, com altitude ortométrica definida pelo nivelamento geométrico e o GNSS rover instalado no laser scanner, com um mapa geoidal definido a partir dos marcos implantados. O receptor deverá fazer as correções da altitude geométrica (elipsoidal) para a altitude ortométrica (geoidal) de cada estação e respectivamente a cada ponto adquirido pelo scanner;
        - Ao escanear com o instrumento estacionado em qualquer posição, próximo a um marco implantado, georreferenciado e com altitude definida por nivelamento geométrico, deverá ser possível identificar o marco e as coordenadas no ponto (E, N, Z). Deverá ser checada a precisão do levantamento, além dos marcos implantados, ou seja, deverá ser realizada a checagem e verificação de pontos específicos ao longo do trecho;
        - Após o levantamento de todo trecho, os dados deverão ser processados para consolidação e verificação da precisão da nuvem de pontos. De posse destes pontos, as feições deverão ser restituídas e convertidas para o formato CAD. Um MDT simplificado (preservada sua acuracia) deverá ser extraído a partir de pontos selecionados na nuvem,

O PRESENTE DOCUMENTO É PARTE INTEGRANTE DA CERTIDÃO DE ACERVO TÉCNICO EXPEDIDA PELO CREA-SP.
CAT No: 2620230003564 - 19/04/2023 16:31:15 - Autenticação Digital: 3kyCCBaJz333a1GGCxgTC3IzKB3sUxGG.

no intuito de sua representação tenha uma melhor trabalhabilidade no sistema computacional;

- **Estudos de Traçado**
- **Estudos de Obras de Artes Especiais**
  - Os estudos deverão atenderam ao prescrito nas IS-214 e IS-223, para Avaliação e Redimensionamento de Obras de Arte Especiais Existentes, em vigor no DNIT e o Procedimento – PRO 123/82 – "Inspeção e Vistoria em Pontes e Viadutos de Concreto Armado e Protendido, o Manual de Projeto de Obras de Arte Especiais e demais Normas da ABNT, aplicáveis ao caso. A vistoria de OAE obedeceram aos formulários contidos no PRO-123/82, adotando a metodologia preconizada na Norma DNIT 010/2003-PRO – Inspeções em Pontes e Viadutos de Concreto Armado e Protendido - Procedimento
  - Foi realizado uma coleta e análise de dados das OAE's existentes, bem como deve ser identificado os pontos possíveis de necessidade de implantação das obras, para cada caso. A partir disso, devem ser apresentadas as conclusões e recomendações de cada situação.
  - Todas as obras de arte especiais existentes foram levantadas topograficamente (largura e comprimento), amarradas ao eixo de referência de projeto e ter seu eixo nivelado topograficamente. Na avaliação das Obras de Arte Especiais, deve-se observar as seguintes diretrizes:
    - Levantamento de patologias: fissuras, trincas, desagregação do concreto, desagregação do concreto, corrosão da armadura e deformação excessiva;
    - Levantamento de dados topográficos e geotécnicos: sondagens e ensaios;
    - Ensaios para determinação e caracterização dos materiais: Esclerometria, ultrasonografia, extração e rompimento dos corpos de prova; Verificação dos gabaritos; Levantamento dos elementos topográficos, hidrológicos, geotécnicos e elementos complementares.
  - Após verificado os resultados dos ensaios e levantamentos realizados foi realizado a comparação econômica entre a realização de reparo estrutural e a sua reconstrução.
  - O estudo identificou as intervenções necessárias para cada uma das OAE's justificando a realização da recuperação da obra, ou recuperação e reforço da obra. Na recuperação das OAE's foi verificada a necessidade ou possibilidade de serem construídas lajes de transição, considerando as condições dos aterros de acesso e da estrutura.
- **Componente Ambiental do Projeto**
- **Estudo de Desapropriação**

4.2 FASE DE PROJETO BÁSICO

Os projetos caracterizaram-se pelos levantamentos de dados, realização de estudos e definição das condições atuais da via, com a finalidade do estabelecimento do projeto básico para sua implantação. Isto foi possível mediante a apresentação de diagnóstico e de recomendações baseadas nas conclusões dos estudos desenvolvidos nesta etapa, quando também foi desenvolvido um plano de trabalho para a fase seguinte, de Projeto Básico. Abaixo estão relacionados os softwares utilizados.

- **Projeto Geométrico Básico - BIM**
  - Software AutoCad Civil 3D
- **Projeto Básico de Terraplenagem - BIM**
  - Software AutoCad Civil 3D
  - Software Microsoft Excel
- **Projeto Básico de Drenagem - BIM**
  - Software AutoCad Civil 3D
  - Software MicroSoft Excel
  - Software HEC-RAS - Hydrologic Engineering Center
  - Software Qgis
- **Projeto Básico de Pavimentação**
  - Software Medina

O PRESENTE DOCUMENTO É PARTE INTEGRANTE DA CERTIDÃO DE ACERVO TÉCNICO EXPEDIDA PELO CREA-SP.
CAT No: 2620230003564 - 19/04/2023 16:31:15 - Autenticação Digital: 3kyCCBaJz333a1GGCxgTC3IzKB3sUxGG.

- **Projeto Básico de Obras de Artes Especiais - BIM**
  - Software TQS
- **Projeto Básico de Interseções, Retornos e Acessos**
  - Software AutoCad Civil 3D
- **Projeto Básico de Sinalização**
  - Software AutoCad Civil 3D
- **Projeto Básico de Obras Complementares**
  - Software AutoCad 2D
- **Projeto Básico de Desapropriação**
- **Projeto Básico de Paisagismo**
  - Software AutoCad 2D
- **Projeto Básico do Canteiro de Obras e Alojamento do Pessoal - BIM**
  - Software Autodesk Revit e AutoCad 2D
- **Componente Ambiental do Projeto**
- **Orçamento Básico da Obra/Plano de Execução**
  - Software Compor90
  - Software Microsoft Excel

4.3 FASE DE PROJETO EXECUTIVO

Com a aprovação das conclusões e recomendações da Fase de Projeto Básico, foi iniciada a fase de projeto executivo, que teve como finalidade detalhar as soluções selecionadas através de plantas, desenhos e notas de serviço que permitam a execução completa da obra, de acordo com as Normas Técnicas do DNIT. Nesta fase detalhou-se a solução incluindo elementos precisos de quantitativos, especificações, bem como elaborar o Plano de Execução a fim de possibilitar uma otimização da obra.

5. PLANILHAS DE QUANTITATIVOS DOS SERVIÇOS

A seguir, serão apresentados os quantitativos dos serviços dos projetos elaborados.

5.1 QUANTITATIVOS RODOVIA PE-083

PLANILHA DE QUANTITATIVOS - RODOVIA PE-083			
ITEM	**DISCRIMINAÇÃO**	**UNID.**	**QUANT.**
	SUBTOTAL 1		
1.0	**INSTALAÇÃO DO CANTEIROS/ USINA DE SOLOS/ BACIA DE CONTENÇÃO E PLACA DA OBRA**		
1.1	INSTALAÇÃO DO CANTEIRO DE OBRAS	UN	1,00
1.2	INSTALAÇÃO DA USINA MISTURADORA DE SOLOS COM CAPACIDADE DE 300 t/h	UN	1,00
1.3	BACIA DE CONTENÇÃO PARA TANQUE DE EMULSÃO DE 30000L I, SEM COBERTURA, INCLUSIVE DEMOLIÇÕES	UN	4,00
1.4	INSTALAÇÃO DO CANTEIRO ITINERANTE	MÊS	40,00
1.5	PLACA DE OBRA EM CHAPA DE AÇO GALVANIZADO	M²	24,00
	SUBTOTAL 2		
2.0	**MOBILIZAÇÃO E DESMOBILIZAÇÃO**		
2.1	MOBILIZAÇÃO E DESMOBILIZAÇÃO	UN	1,00
	SUBTOTAL 3		
3.0	**ADMINISTRAÇÃO LOCAL**		
3.1	ADMINISTRAÇÃO LOCAL	UN	1,00
	SUBTOTAL 4		
4.0	**DRENAGEM**		
4.1	MEIO-FIO DE CONCRETO - MFC 05 MOLDADO NO LOCAL COM EXTRUSORA E CONCRETO USINADO - AREIA E BRITA COMERCIAIS	M	30.307,26

O PRESENTE DOCUMENTO É PARTE INTEGRANTE DA CERTIDÃO DE ACERVO TÉCNICO EXPEDIDA PELO CREA-SP.
CAT No: 2620230003564 - 19/04/2023 16:31:15 - Autenticação Digital: 3kyCCBaJz333a1GGCxgTC3IzKB3sUxGG.

Secretaria de Infraestrutura e Recursos Hídricos — PERNAMBUCO

ATESTADO DE CAPACIDADE TÉCNICA

ELABORAÇÃO DE PROJETOS DE INFRAESTRUTURA RODOVIÁRIA — CONTRATO Nº. 014/2022

PLANILHA DE QUANTITATIVOS - RODOVIA PE-083			
ITEM	**DISCRIMINAÇÃO**	**UNID.**	**QUANT.**
4.2	SARJETA TRIANGULAR DE CONCRETO - STC 04 - ESCAVAÇÃO MECÂNICA - AREIA E BRITA COMERCIAIS	M	12.438,00
4.3	VALETA DE PROTEÇÃO DE ATERROS COM REVESTIMENTO DE CONCRETO - VPA 03 - ESCAVAÇÃO MECÂNICA - AREIA E BRITA COMERCIAIS	M	6.480,00
4.4	VALETA DE PROTEÇÃO DE CORTES COM REVESTIMENTO DE CONCRETO - VPC 03 - ESCAVAÇÃO MECÂNICA - AREIA E BRITA COMERCIAIS	M	4.661,65
4.5	DRENO LONGITUDINAL PROFUNDO PARA CORTE EM SOLO - DPS 03 - TUBO PEAD, AREIA E BRITA COMERCIAIS - MADEIRA COM UTILIZAÇÃO DE 5 VEZES	M	2.309,19
4.6	DRENO LONGITUDINAL PROFUNDO PARA CORTE EM ROCHA - DPR 01 - TUBO DE CONCRETO PERFURADO E BRITA COMERCIAL	M	6.760,00
4.7	ENTRADA PARA DESCIDA D'ÁGUA - EDA 01 - AREIA E BRITA COMERCIAIS	UN	83,00
4.8	DESCIDA D'ÁGUA DE ATERROS TIPO RÁPIDO - DAR 02 - AREIA E BRITA COMERCIAIS	M	321,56
4.9	CAIXA COLETORA DE TALVEGUE - CCT 01 - AREIA E BRITA COMERCIAIS	UN	83,00
4.10	CAIXA COLETORA DE SARJETA - CCS 02 - COM GRELHA DE CONCRETO - TCC 01 - AREIA E BRITA COMERCIAIS	UN	76,00
4.11	TUBO DE CONCRETO PA1 COMERCIAL PARA DRENAGEM - D = 0,60 M - FORNECIMENTO E INSTALAÇÃO	UN	1.664,50
4.12	DISSIPADOR DE ENERGIA - DEB 01 - AREIA, BRITA E PEDRA DE MÃO COMERCIAIS	UN	143,00
4.13	DESCIDA D'ÁGUA DE CORTES EM DEGRAUS - DCD 01 - AREIA E BRITA COMERCIAIS	M	138,90
4.14	CAIXA DE LIGAÇÃO E PASSAGEM - CLP 04 - AREIA E BRITA COMERCIAIS	UN	86,00
4.15	BOCA DE BSTC D = 1,20 M - ESCONSIDADE 0° - AREIA E BRITA COMERCIAIS - ALAS RETAS	UN	16,00
4.16	CORPO DE BSTC D = 1,20 M PA1 - AREIA, BRITA E PEDRA DE MÃO COMERCIAIS	M	165,35
4.17	BOCA DE BDCC 2,00 X 2,00 M - ESCONSIDADE 0° - AREIA E BRITA COMERCIAIS	UN	8,00
4.18	CORPO DE BDCC 2,00 X 2,00 M - MOLDADO NO LOCAL - ALTURA DO ATERRO 2,50 A 5,00 M - AREIA E BRITA COMERCIAIS	M	44,89
4.19	CORPO DE BDCC 2,00 X 2,00 M - MOLDADO NO LOCAL - ALTURA DO ATERRO 5,00 A 7,50 M - AREIA E BRITA COMERCIAIS	M	59,30
4.20	BOCA DE BSCC 2,00 X 2,00 M - ESCONSIDADE 0° - AREIA E BRITA COMERCIAIS	UN	28,00
4.21	CORPO DE BSCC 2,00 X 2,00 M - MOLDADO NO LOCAL - ALTURA DO ATERRO 0,00 A 1,00 M - AREIA E BRITA COMERCIAIS	M	74,05
4.22	CORPO DE BSCC 2,00 X 2,00 M - MOLDADO NO LOCAL - ALTURA DO ATERRO 1,00 A 2,50 M - AREIA E BRITA COMERCIAIS	M	42,71
4.23	CORPO DE BSCC 2,00 X 2,00 M - MOLDADO NO LOCAL - ALTURA DO ATERRO 2,50 A 5,00 M - AREIA E BRITA COMERCIAIS	M	141,95
4.24	CORPO DE BSCC 2,00 X 2,00 M - MOLDADO NO LOCAL - ALTURA DO ATERRO 5,00 A 7,50 M - AREIA E BRITA COMERCIAIS	M	39,70
4.25	TRANSPOSIÇÃO DE SEGMENTOS DE SARJETA - TSS 04 - AREIA E BRITA COMERCIAIS	M	109,80
4.26	ESCAVAÇÃO MECÂNICA DE VALA EM MATERIAL DE 1ª CATEGORIA	M³	4.158,86
4.27	REATERRO E COMPACTAÇÃO COM SOQUETE VIBRATÓRIO	M³	1.944,79
	SUB TOTAL 5		
5.0	**PAVIMENTAÇÃO**		
5.1	**PISTA PRINCIPAL**		
5.1.1	REGULARIZAÇÃO DO SUBLEITO	M²	143.893,20
5.1.2	SUB-BASE DE MACADAME HIDRÁULICO BRITA COMERCIAL	M³	28.778,64
5.1.3	BASE DE BRITA GRADUADA EXECUTADA COM VIBROACABADORA - BRITA COMERCIAL	M³	21.583,98
5.1.4	IMPRIMAÇÃO COM ASFALTO DILUÍDO	M²	143.893,20
5.1.5	AQUISIÇÃO DE CM-30	T	172,67
5.1.6	TRANSPORTE DE CM 30	T	172,67
5.1.7	TRATAMENTO SUPERFICIAL DUPLO COM BANHO DILUÍDO - BRITA COMERCIAL	M²	143.893,20
5.1.8	AQUISIÇÃO DE RR-2C	T	686,37
5.1.9	TRANSPORTE RR-2C	T	686,37
5.2	**ACESSOS/ INTERSEÇÕES DA PISTA PRINCIPAL**		
5.2.1	REGULARIZAÇÃO DO SUBLEITO	M²	198,00
5.2.2	SUB-BASE DE MACADAME HIDRÁULICO BRITA COMERCIAL	M³	39,60
5.2.3	BASE DE BRITA GRADUADA EXECUTADA COM VIBROACABADORA - BRITA COMERCIAL	M³	29,70

O PRESENTE DOCUMENTO É PARTE INTEGRANTE DA CERTIDÃO DE ACERVO TÉCNICO EXPEDIDA PELO CREA-SP.
CAT No: 2620230003564 - 19/04/2023 16:31:15 - Autenticação Digital: 3kyCCBaJz333a1GGCxgTC3IzKB3sUxGG.

Secretaria de Infraestrutura e Recursos Hídricos — PERNAMBUCO

ATESTADO DE CAPACIDADE TÉCNICA

ELABORAÇÃO DE PROJETOS DE INFRAESTRUTURA RODOVIÁRIA — CONTRATO Nº. 014/2022

PLANILHA DE QUANTITATIVOS - RODOVIA PE-083			
ITEM	**DISCRIMINAÇÃO**	**UNID.**	**QUANT.**
5.2.4	IMPRIMAÇÃO COM ASFALTO DILUÍDO	M²	198,00
5.2.5	AQUISIÇÃO DE CM-30	T	0,24
5.2.6	TRANSPORTE DE CM 30	T	0,24
5.2.7	TRATAMENTO SUPERFICIAL DUPLO COM BANHO DILUÍDO - BRITA COMERCIAL	M²	198,00
5.2.8	AQUISIÇÃO DE RR-2C	T	0,94
5.2.9	TRANSPORTE RR-2C	T	0,94
5.3	**ACOSTAMENTOS**		
5.3.1	REGULARIZAÇÃO DO SUBLEITO	M²	43.604,00
5.3.2	SUB-BASE DE MACADAME HIDRÁULICO BRITA COMERCIAL	M³	8.720,80
5.3.3	BASE DE BRITA GRADUADA EXECUTADA COM VIBROACABADORA - BRITA COMERCIAL	M³	6.540,60
5.3.4	IMPRIMAÇÃO COM ASFALTO DILUÍDO	M²	45.604,00
5.3.5	AQUISIÇÃO DE CM-30	T	54,72
5.3.6	TRANSPORTE DE CM 30	T	54,72
5.3.7	TRATAMENTO SUPERFICIAL SIMPLES COM BANHO DILUÍDO - BRITA COMERCIAL	M²	43.604,00
5.3.8	AQUISIÇÃO DE RR-2C	T	84,59
5.3.9	TRANSPORTE RR-2C	T	84,59
5.4	**ACESSOS/ INTERSEÇÕES DO ACOSTAMENTO**		
5.4.1	REGULARIZAÇÃO DO SUBLEITO	M²	60,00
5.4.2	SUB-BASE DE MACADAME HIDRÁULICO BRITA COMERCIAL	M³	12,00
5.4.3	BASE DE BRITA GRADUADA EXECUTADA COM VIBROACABADORA - BRITA COMERCIAL	M³	9,00
5.4.4	IMPRIMAÇÃO COM ASFALTO DILUÍDO	M²	60,00
5.4.5	AQUISIÇÃO DE CM-30	T	0,07
5.4.6	TRANSPORTE DE CM 30	T	0,07
5.4.7	TRATAMENTO SUPERFICIAL SIMPLES COM BANHO DILUÍDO - BRITA COMERCIAL	M²	60,00
5.4.8	AQUISIÇÃO DE RR-2C	T	0,12
5.4.9	TRANSPORTE RR-2C	T	0,12
	SUB TOTAL 6		
6	**OAES**		
6.1	**PONTE SOBRE O RIO CAPIBARIBE**		
6.1.1	CONCRETO COMERCIAL FCK >= 35MPA	M³	1.205,95
6.1.2	ARMAÇÃO EM AÇO CA – 50 – FORNECIMENTO, PREPARO E COLOCAÇÃO	KG	164.992,83
6.1.3	FÔRMAS DE COMPENSADO PLASTIFICADO 10MM – USO GERAL – UTILIZAÇÃO DE 3 VEZES – CONFECÇÃO, INSTALAÇÃO E RETIRADA	M²	4.113,74
6.1.4	JUNTA DE DILATAÇÃO EM PERFIL EXTRUDADO DE BORRACHA VULCANIZADA DE 25 X 50 MM - FORNECIMENTO E INSTALAÇÃO	M	37,60
6.1.5	LÁBIOS POLIMÉRICOS 20 X 30 MM EM JUNTA DE PAVIMENTO DE CONCRETO - CONFECÇÃO E ASSENTAMENTO	M	37,60
6.1.6	PERFURAÇÃO EM CONCRETO COM COROA DIAMANTADA - D = 100 mm	UN	54,00
6.1.7	PERFURAÇÃO EM CONCRETO COM COROA DIAMANTADA - D = 75 mm	UN	28,00
6.1.8	APARELHO DE APOIO DE NEOPRENE FRETADO PARA ESTRUTURAS MOLDADAS NO LOCAL - FORNECIMENTO E INSTALAÇÃO	DM³	648,24
6.1.9	ESTACA RAÍZ PERFURADA NA ROCHA COM D = 45 CM - CONFECÇÃO	M	480,00
6.1.10	ARRASAMENTO DE ESTACA DE CONCRETO COM SEÇÃO SUPERIOR A 900 CM²	M³	16,22
6.1.11	DRENO DE PVC D = 75 mm PARA OAE - FORNECIMENTO E INSTALAÇÃO	M	42,80
6.1.12	DRENO DE PVC D = 100 mm PARA OAE - FORNECIMENTO E INSTALAÇÃO	M	24,30
6.1.13	LANÇAMENTO DE VIGA PRÉ-MOLDADA DE 500 A 750 KN COM UTILIZAÇÃO DE GUINDASTE	UN	12,00
6.1.14	BAINHA METÁLICA REDONDA D = 90 MM PARA 18 CORDOALHAS D = 15,2 MM - FORNECIMENTO, INSTALAÇÃO E INJEÇÃO DE NATA DE CIMENTO	M	1.334,04
6.1.15	CORDOALHA CP 190 RB D = 12,7 MM - FORNECIMENTO E INSTALAÇÃO	KG	22.051,68
6.1.16	ANCORAGEM ATIVA COM 15 CORDOALHAS ADERENTES D = 15,2 MM - FORNECIMENTO E INSTALAÇÃO	UN	72,00
6.1.17	LANÇAMENTO MECÂNICO DE CONCRETO COM BOMBA LANÇA SOBRE CHASSI COM CAPACIDADE DE 50 M³/H - CONFECÇÃO EM CENTRAL DOSADORA DE 40 M³/H	M³	1.205,95
6.1.18	ADENSAMENTO DE CONCRETO POR VIBRADOR DE IMERSÃO	M³	1.205,95

O PRESENTE DOCUMENTO É PARTE INTEGRANTE DA CERTIDÃO DE ACERVO TÉCNICO EXPEDIDA PELO CREA-SP.
CAT No: 2620230003564 - 19/04/2023 16:31:15 - Autenticação Digital: 3kyCCBaJz333a1GGCxgTC3IzKB3sUxGG.

Secretaria de Infraestrutura e Recursos Hídricos — PERNAMBUCO

ATESTADO DE CAPACIDADE TÉCNICA

ELABORAÇÃO DE PROJETOS DE INFRAESTRUTURA RODOVIÁRIA — CONTRATO Nº. 014/2022

PLANILHA DE QUANTITATIVOS - RODOVIA PE-083			
ITEM	**DISCRIMINAÇÃO**	**UNID.**	**QUANT.**
6.1.19	ESCORAMENTO METÁLICO COM QUADRO TUBULAR CONTRAVENTADO - CAPACIDADE DE CARGA ATÉ 3,8 T/M² - QUADRO DE 1,0 X 1,0 X 1,2 M - UTILIZAÇÃO DE 50 VEZES - FORNECIMENTO, INSTALAÇÃO E RETIRADA	M³	806,67
6.1.20	MURO DE ESCAMA DE CONCRETO ARMADO EM SOLO REFORÇADO COM FITA METÁLICA COM ALTURA DE 10,0 A 12 M - TIPO 1 - AREIA E BRITA COMERCIAIS	M²	730,24
6.1.21	ESCAVAÇÃO MECÂNICA DE VALA EM MATERIAL DE 1ª CATEGORIA	M³	436,80
6.1.22	REATERRO E COMPACTAÇÃO COM SOQUETE VIBRATÓRIO	M³	152,56
6.1.23	PEDRA ARGAMASSADA	M³	126,88
6.1.24	SELO DE ARGILA APILOADO	M³	38,70
6.1.25	CONCRETO MAGRO - CONFECÇÃO EM BETONEIRA E LANÇAMENTO MANUAL - AREIA E BRITA COMERCIAIS	M³	8,73
6.1.26	ESTACA PRANCHA METÁLICA COM APOIO FLUTUANTE - FORNECIMENTO E CRAVAÇÃO DE 12M	KG	41.552,00
6.2	**PONTE SOBRE O RIO UMARI**		
6.2.1	CONCRETO COMERCIAL FCK >= 35MPA	M³	507,12
6.2.2	ARMAÇÃO EM AÇO CA – 50 – FORNECIMENTO, PREPARO E COLOCAÇÃO	KG	70.192,99
6.2.3	FÔRMAS DE COMPENSADO PLASTIFICADO 10MM – USO GERAL – UTILIZAÇÃO DE 3 VEZES – CONFECÇÃO, INSTALAÇÃO E RETIRADA	M²	1.651,89
6.2.4	JUNTA DE DILATAÇÃO EM PERFIL EXTRUDADO DE BORRACHA VULCANIZADA DE 25 X 50 MM - FORNECIMENTO E INSTALAÇÃO	M	18,80
6.2.5	LÁBIOS POLIMÉRICOS 20 X 30 MM EM JUNTA DE PAVIMENTO DE CONCRETO - CONFECÇÃO E ASSENTAMENTO	M	18,80
6.2.6	DRENO DE PVC D = 100 mm PARA OAE - FORNECIMENTO E INSTALAÇÃO	M	10,00
6.2.7	APARELHO DE APOIO DE NEOPRENE FRETADO PARA ESTRUTURAS MOLDADAS NO LOCAL - FORNECIMENTO E INSTALAÇÃO	DM³	140,16
6.2.8	ENROCAMENTO DE PEDRA ESPALHADA E COMPACTADA MECANICAMENTE - PEDRA DE MÃO COMERCIAL - FORNECIMENTO E ASSENTAMENTO	M³	166,20
6.2.9	ESTACA RAÍZ PERFURADA NA ROCHA COM D = 45 CM - CONFECÇÃO	M	252,00
6.2.10	ARRASAMENTO DE ESTACA DE CONCRETO COM SEÇÃO SUPERIOR A 900 CM²	M³	6,49
6.2.11	LANÇAMENTO DE VIGA PRÉ-MOLDADA DE 500 A 750 KN COM UTILIZAÇÃO DE GUINDASTE	UN	4,00
6.2.12	PERFURAÇÃO EM CONCRETO COM COROA DIAMANTADA - D = 100 mm	UN	20,00
6.2.13	BAINHA METÁLICA REDONDA D = 90 MM PARA 18 CORDOALHAS D = 15,2 MM - FORNECIMENTO, INSTALAÇÃO E INJEÇÃO DE NATA DE CIMENTO	M	608,00
6.2.14	CORDOALHA CP 190 RB D = 12,7 MM - FORNECIMENTO E INSTALAÇÃO	KG	12.224,85
6.2.15	ANCORAGEM ATIVA COM 18 CORDOALHAS ADERENTES D = 15,2 MM - FORNECIMENTO E INSTALAÇÃO	UN	32,00
6.2.16	LANÇAMENTO MECÂNICO DE CONCRETO COM BOMBA LANÇA SOBRE CHASSI COM CAPACIDADE DE 50 M³/H - CONFECÇÃO EM CENTRAL DOSADORA DE 40 M³/H	M³	507,12
6.2.17	ADENSAMENTO DE CONCRETO POR VIBRADOR DE IMERSÃO	M³	507,12
6.2.18	ESCORAMENTO METÁLICO COM QUADRO TUBULAR CONTRAVENTADO - CAPACIDADE DE CARGA ATÉ 3,8 T/M² - QUADRO DE 1,0 X 1,0 X 1,2 M - UTILIZAÇÃO DE 50 VEZES - FORNECIMENTO, INSTALAÇÃO E RETIRADA	M³	46,74
6.2.19	ESCAVAÇÃO MECÂNICA DE VALA EM MATERIAL DE 1ª CATEGORIA	M³	204,75
6.2.20	REATERRO E COMPACTAÇÃO COM SOQUETE VIBRATÓRIO	M³	73,85
6.2.21	CONCRETO MAGRO - CONFECÇÃO EM BETONEIRA E LANÇAMENTO MANUAL - AREIA E BRITA COMERCIAIS	M³	4,04
	SUB TOTAL 7		
7	**TERRAPLENAGEM**		
7.1	DESMATAMENTO, DESTOCAMENTO, LIMPEZA DE ÁREA E ESTOCAGEM DO MATERIAL DE LIMPEZA COM ÁRVORES DE DIÂMETRO ATÉ 0,15 M	M²	373.320,00
7.2	DESTOCAMENTO DE ÁRVORES COM DIÂMETRO DE 0,15 A 0,30 M	UN	1.866,60
7.3	DESTOCAMENTO DE ÁRVORES COM DIÂMETRO MAIOR QUE 0,30 M	UN	373,32
7.4	ESCAVAÇÃO, CARGA E TRANSPORTE EM MATERIAL DE 1ª CATEGORIA - DMT DE 50 M	M³	79.757,00
7.5	ESCAVAÇÃO, CARGA E TRANSPORTE DE MATERIAL DE 1ª CATEGORIA - DMT DE 50 A 200 M - CAMINHO DE SERVIÇO EM LEITO NATURAL - COM ESCAVADEIRA E CAMINHÃO BASCULANTE DE 14 M³	M³	26.421,25

O PRESENTE DOCUMENTO É PARTE INTEGRANTE DA CERTIDÃO DE ACERVO TÉCNICO EXPEDIDA PELO CREA-SP.
CAT No: 2620230003564 - 19/04/2023 16:31:15 - Autenticação Digital: 3kyCCBaJz333a1GGCxgTC3IzKB3sUxGG.

Secretaria de Infraestrutura e Recursos Hídricos — PERNAMBUCO

ATESTADO DE CAPACIDADE TÉCNICA

ELABORAÇÃO DE PROJETOS DE INFRAESTRUTURA RODOVIÁRIA — CONTRATO Nº. 014/2022

PLANILHA DE QUANTITATIVOS - RODOVIA PE-083			
ITEM	**DISCRIMINAÇÃO**	**UNID.**	**QUANT.**
7.6	ESCAVAÇÃO, CARGA E TRANSPORTE DE MATERIAL DE 1ª CATEGORIA - DMT DE 400 A 600 M - CAMINHO DE SERVIÇO EM LEITO NATURAL - COM ESCAVADEIRA E CAMINHÃO BASCULANTE DE 14 M³	M³	4.137,50
7.7	ESCAVAÇÃO, CARGA E TRANSPORTE DE MATERIAL DE 1ª CATEGORIA - DMT DE 800 A 1.000 M - CAMINHO DE SERVIÇO EM LEITO NATURAL - COM ESCAVADEIRA E CAMINHÃO BASCULANTE DE 14 M³	M³	53.966,25
7.8	ESCAVAÇÃO, CARGA E TRANSPORTE DE MATERIAL DE 1ª CATEGORIA - DMT DE 1.600 A 1.800 M - CAMINHO DE SERVIÇO EM LEITO NATURAL - COM ESCAVADEIRA E CAMINHÃO BASCULANTE DE 14 M³	M³	37.037,50
7.9	ESCAVAÇÃO, CARGA E TRANSPORTE DE MATERIAL DE 1ª CATEGORIA - DMT DE 1.800 A 2.000 M - CAMINHO DE SERVIÇO EM LEITO NATURAL - COM ESCAVADEIRA E CAMINHÃO BASCULANTE DE 14 M³	M³	4.949,25
7.10	ESCAVAÇÃO, CARGA E TRANSPORTE DE MATERIAL DE 1ª CATEGORIA - DMT DE 2.500 A 3.000 M - CAMINHO DE SERVIÇO EM LEITO NATURAL - COM ESCAVADEIRA E CAMINHÃO BASCULANTE DE 14 M³	M³	18.590,13
7.11	ESCAVAÇÃO, CARGA E TRANSPORTE DE MATERIAL DE 2ª CATEGORIA - DMT DE 50 M	M³	25.016,18
7.12	ESCAVAÇÃO, CARGA E TRANSPORTE DE MATERIAL DE 2ª CATEGORIA - DMT DE 1.800 A 2.000 M - CAMINHO DE SERVIÇO EM LEITO NATURAL - COM ESCAVADEIRA E CAMINHÃO BASCULANTE DE 14 M³	M³	9.106,62
7.13	ESCAVAÇÃO, CARGA E TRANSPORTE DE MATERIAL DE 2ª CATEGORIA - DMT DE 2.500 A 3.000 M - CAMINHO DE SERVIÇO EM LEITO NATURAL - COM ESCAVADEIRA E CAMINHÃO BASCULANTE DE 14 M³	M³	9.427,93
7.14	ESCAVAÇÃO E TRANSPORTE DE MATERIAL DE 3ª CATEGORIA - DMT DE 0 A 50 M	M³	83.749,82
7.15	ESCAVAÇÃO, CARGA E TRANSPORTE DE MATERIAL DE 3ª CATEGORIA - DMT DE 1.200 A 1.400 M - CAMINHO DE SERVIÇO EM LEITO NATURAL COM CAMINHÃO BASCULANTE DE 12 M³	M³	30.487,38
7.16	ESCAVAÇÃO, CARGA E TRANSPORTE DE MATERIAL DE 3ª CATEGORIA - DMT DE 2.000 A 2.500 M - CAMINHO DE SERVIÇO EM LEITO NATURAL COM CAMINHÃO BASCULANTE DE 12 M³	M³	31.563,07
7.17	COMPACTAÇÃO DE ATERROS A 100% DO PROCTOR INTERMEDIÁRIO	M³	156.759,91
7.18	COMPACTAÇÃO DE ATERROS A 100% DO PROCTOR NORMAL	M³	47.743,09
7.19	CONSTRUÇÃO DE CORPO DE ATERRO COM MATERIAL DE 3ª CATEGORIA ORIUNDO DE CORTE	M³	145.800,00
	SUB TOTAL 8		
8	**SINALIZAÇÃO**		
8.1	**SINALIZAÇÃO PERMANENTE**		
8.1.1	PINTURA DE FAIXA COM TERMOPLÁSTICO POR ASPERSÃO - ESPESSURA DE 1,5 MM	M²	8.615,75
8.1.2	TACHA REFLETIVA EM PLÁSTICO INJETADO - BIDIRECIONAL TIPO I - COM UM PINO - FORNECIMENTO E COLOCAÇÃO	UN	8.518,13
8.1.3	PLACA DE REGULAMENTAÇÃO EM AÇO D = 0,80 M - PELÍCULA RETRORREFLETIVA TIPO I + SI - FORNECIMENTO E IMPLANTAÇÃO	UN	51,00
8.1.4	SUPORTE METÁLICO GALVANIZADO PARA PLACA DE ADVERTÊNCIA OU REGULAMENTAÇÃO - LADO OU DIÂMETRO DE 0,80 M - FORNECIMENTO E IMPLANTAÇÃO	UN	51,00
8.1.5	PLACA DE ADVERTÊNCIA EM AÇO, LADO DE 0,80 M - PELÍCULA RETRORREFLETIVA TIPO I + SI - FORNECIMENTO E IMPLANTAÇÃO	UN	79,00
8.1.6	SUPORTE METÁLICO GALVANIZADO PARA PLACA DE ADVERTÊNCIA OU REGULAMENTAÇÃO - LADO OU DIÂMETRO DE 0,80 M - FORNECIMENTO E IMPLANTAÇÃO	UN	79,00
8.1.7	PLACA DE ADVERTÊNCIA EM AÇO, LADO DE 1,30 M x 2,00M - PELÍCULA RETRORREFLETIVA TIPO III + SI - FORNECIMENTO E IMPLANTAÇÃO	UN	4,00
8.1.8	FORNECIMENTO E IMPLANTAÇÃO DE SUPORTE METÁLICO GALVANIZADO PARA PLACAS RETANGULAR (1,30M X 2,00M)	UN	4,00
8.1.9	PLACA DE ADVERTÊNCIA EM AÇO, LADO DE 1,00 x 1,50 M - PELÍCULA RETRORREFLETIVA TIPO I + SI - FORNECIMENTO E IMPLANTAÇÃO	UN	2,00
8.1.10	FORNECIMENTO E IMPLANTAÇÃO DE SUPORTE METÁLICO GALVANIZADO PARA PLACAS - (3 M2)	UN	2,00
8.1.11	PLACA DE MARCO QUILOMÉTRICO EM AÇO - 0,60 X 0,865 M - PELÍCULA RETRORREFLETIVA TIPO I + I - FORNECIMENTO E IMPLANTAÇÃO	UN	42,00

O PRESENTE DOCUMENTO É PARTE INTEGRANTE DA CERTIDÃO DE ACERVO TÉCNICO EXPEDIDA PELO CREA-SP.
CAT No: 2620230003564 - 19/04/2023 16:31:15 - Autenticação Digital: 3kyCCBaJz333a1GGCxgTC3IzKB3sUxGG.

ATESTADO DE CAPACIDADE TÉCNICA

Secretaria de Infraestrutura e Recursos Hídricos — PERNAMBUCO

ELABORAÇÃO DE PROJETOS DE INFRAESTRUTURA RODOVIÁRIA — CONTRATO Nº. 014/2022

PLANILHA DE QUANTITATIVOS - RODOVIA PE-083			
ITEM	**DISCRIMINAÇÃO**	**UNID.**	**QUANT.**
8.1.12	SUPORTE METÁLICO GALVANIZADO PARA MARCO QUILOMÉTRICO - FORNECIMENTO E IMPLANTAÇÃO	UN	42,00
8.1.13	PLACA DELINEADOR EM AÇO - 0,30 X 0,90 M - PELÍCULA RETRORREFLETIVA TIPO I + IV - FORNECIMENTO E IMPLANTAÇÃO	UN	176,00
8.1.14	PLACA DE INDICAÇÃO (A = 2,16M2) - RETANGULAR	UN	1,00
8.1.15	PLACA DE INDICAÇÃO (A = 2,50M2) - RETANGULAR	UN	4,00
8.1.16	PLACA DE INDICAÇÃO (A = 1,80M2) - RETANGULAR	UN	1,00
8.1.17	PLACA DE INDICAÇÃO (A = 2,60M2) - RETANGULAR	UN	6,00
8.1.18	PLACA DE INDICAÇÃO (A = 1,12M2) - RETANGULAR	UN	11,00
8.1.19	PLACA DE INDICAÇÃO (A = 2,64M2) - RETANGULAR	UN	4,00
8.1.20	FORNECIMENTO E IMPLANTAÇÃO DE SUPORTE METÁLICO GALVANIZADO PARA PLACAS - (3 M2)	UN	203,00
8.2	**SINALIZAÇÃO PROVISÓRIA**		
8.2.1	CAVALETE EM POLIETILENO ZEBRADO COM FAIXA REFLETIVA - H = 1,00 M - UTILIZAÇÃO DE 600 CICLOS - FORNECIMENTO, 01 IMPLANTAÇÃO E 01 RETIRADA DIÁRIA	UN.DIA	10.950,00
8.2.2	CONE PLÁSTICO PARA CANALIZAÇÃO DE TRÂNSITO - UTILIZAÇÃO DE 150 CICLOS - FORNECIMENTO, 01 IMPLANTAÇÃO E 01 RETIRADA DIÁRIA	UN.DIA	7.300,00
8.2.3	PINTURA DE FAIXA COM TERMOPLÁSTICO POR ASPERSÃO - ESPESSURA DE 1,5 MM	M²	100,00
8.2.4	PLACA DE ADVERTÊNCIA EM AÇO, LADO DE 1,00 M - PELÍCULA RETRORREFLETIVA TIPO I + SI - FORNECIMENTO E IMPLANTAÇÃO	UN	2,00
8.2.5	SUPORTE METÁLICO GALVANIZADO PARA PLACA DE ADVERTÊNCIA OU REGULAMENTAÇÃO - LADO OU DIÂMETRO DE 1,00 M - FORNECIMENTO E IMPLANTAÇÃO	UN	2,00
8.2.6	PLACA DE ADVERTÊNCIA EM AÇO, LADO DE 0,80 M - PELÍCULA RETRORREFLETIVA TIPO I + SI - FORNECIMENTO E IMPLANTAÇÃO	UN	79,00
8.2.7	PLACA DE REGULAMENTAÇÃO EM AÇO D = 0,80 M - PELÍCULA RETRORREFLETIVA TIPO I + SI - FORNECIMENTO E IMPLANTAÇÃO	UN	80,00
8.2.8	SUPORTE METÁLICO GALVANIZADO PARA PLACA DE ADVERTÊNCIA OU REGULAMENTAÇÃO - LADO OU DIÂMETRO DE 0,80 M - FORNECIMENTO E IMPLANTAÇÃO	UN	159,00
	SUB TOTAL 9		
9	**OBRAS COMPLEMENTARES**		
9.1	DEFENSA SEMIMALEÁVEL SIMPLES - FORNECIMENTO E IMPLANTAÇÃO	M	5.560,00
9.2	ANCORAGEM DE DEFENSA SEMIMALEÁVEL SIMPLES - FORNECIMENTO E IMPLANTAÇÃO	M	1.344,00
9.3	REMOÇÃO DE CERCA COM MOURÕES DE MADEIRA	M	15.560,00
9.4	CERCA COM 4 FIOS DE ARAME FARPADO E MOURÃO DE MADEIRA A CADA 2,5 M E ESTICADOR A CADA 50 M	M	15.560,00
	SUB TOTAL 10		
10	**PROTEÇÃO VEGETAL**		
10.1	HIDROSSEMEADURA	M²	130.812,00

5.2 QUANTITATIVOS RODOVIA PE-084

PLANILHA DE QUANTITATIVOS - RODOVIA PE-084			
ITEM	**DISCRIMINAÇÃO**	**UNID.**	**QUANT.**
	SUBTOTAL 1		
1.0	**CANTEIRO DE OBRAS**		
1.1	INSTALAÇÃO DO CANTEIRO DE OBRAS	UN	1,00
1.2	CANTEIRO ITINERANTE	MÊS	23,00
1.3	BACIA DE CONTENÇÃO PARA TANQUE DE EMULSÃO DE 30000L I, SEM COBERTURA, INCLUSIVE DEMOLIÇÕES	UN	4,00
1.4	PLACA DE OBRA EM CHAPA DE AÇO GALVANIZADO	M²	24,00
	SUBTOTAL 2		
2.0	**MOBILIZAÇÃO & DESMOBILIZAÇÃO**		
2.1	MOBILIZAÇÃO E DESMOBILIZAÇÃO	UN	1,00
	SUBTOTAL 3		

O PRESENTE DOCUMENTO É PARTE INTEGRANTE DA CERTIDÃO DE ACERVO TÉCNICO EXPEDIDA PELO CREA-SP.
CAT No: 2620230003564 - 19/04/2023 16:31:15 - Autenticação Digital: 3kyCCBaJz333a1GGCxgTC3IzKB3sUxGG.

Secretaria de Infraestrutura e Recursos Hídricos — PERNAMBUCO

ATESTADO DE CAPACIDADE TÉCNICA

ELABORAÇÃO DE PROJETOS DE INFRAESTRUTURA RODOVIÁRIA — CONTRATO Nº. 014/2022

PLANILHA DE QUANTITATIVOS - RODOVIA PE-084			
ITEM	**DISCRIMINAÇÃO**	**UNID.**	**QUANT.**
3.0	**ADMINISTRAÇÃO LOCAL**		
3.1	ADMINISTRAÇÃO LOCAL	UN	1,00
	SUBTOTAL 4		
4.0	**DRENAGEM E OBRAS DE ARTES CORRENTES**		
4.1	**DRENAGEM SUPERFICIAL**		
4.1.1	MEIO-FIO DE CONCRETO - MFC 03 - AREIA E BRITA COMERCIAIS - FÔRMA DE MADEIRA	M	7.903,30
4.1.2	DESCIDA D'ÁGUA DE ATERROS EM DEGRAUS - DAD 02 - AREIA E BRITA COMERCIAIS	M	135,9
4.1.3	ENTRADA PARA DESCIDA D'ÁGUA - EDA 01 - AREIA E BRITA COMERCIAIS	UN	21,00
4.1.4	ENTRADA PARA DESCIDA D'ÁGUA - EDA 02 - AREIA E BRITA COMERCIAIS	UN	3,00
4.1.5	SARJETA TRIANGULAR DE CONCRETO - STC 02 - ESCAVAÇÃO MECÂNICA - AREIA E BRITA COMERCIAIS	M	5.860,00
4.1.6	CAIXA COLETORA DE SARJETA - CCS 04 - COM GRELHA DE CONCRETO - TCC 01 - AREIA E BRITA COMERCIAIS	UN	58,00
4.1.7	VALETA DE PROTEÇÃO DE ATERROS COM REVESTIMENTO DE CONCRETO - VPA 04 - ESCAVAÇÃO MECÂNICA - AREIA E BRITA COMERCIAIS	M	6.955,21
4.1.8	VALETA DE PROTEÇÃO DE CORTES COM REVESTIMENTO DE CONCRETO - VPC 03 - ESCAVAÇÃO MECÂNICA - AREIA E BRITA COMERCIAIS	M	6.479,19
4.1.9	DISSIPADOR DE ENERGIA - DEB 02 - AREIA, BRITA E PEDRA DE MÃO COMERCIAIS	UN	24,00
4.2	**OBRAS DE ARTE CORRENTE**		
4.2.1	CORPO DE BSTC D = 0,60 M PA1 - AREIA, BRITA E PEDRA DE MÃO COMERCIAIS	M	25,00
4.2.2	CORPO DE BSTC D = 1,20 M PA1 - AREIA, BRITA E PEDRA DE MÃO COMERCIAIS	M	228,90
4.2.3	BOCA DE BSTC D = 1,20 M - ESCONSIDADE 0° - AREIA E BRITA COMERCIAIS - ALAS RETAS	UN	34,00
4.2.4	CORPO DE BSCC 2,00 X 2,00 M - MOLDADO NO LOCAL - ALTURA DO ATERRO 2,50 A 5,00 M - AREIA E BRITA COMERCIAIS	M	12,70
4.2.5	BOCA DE BSCC 2,00 X 2,00 M - ESCONSIDADE 0° - AREIA E BRITA COMERCIAIS	UN	2,00
4.2.6	ESCAVAÇÃO MECÂNICA DE VALA EM MATERIAL DE 1ª CATEGORIA	M³	642,47
4.2.7	REATERRO E COMPACTAÇÃO COM SOQUETE VIBRATÓRIO	M³	411,31
	SUB TOTAL 5		
5	**TERRAPLENAGEM**		
5.1	DESMATAMENTO, DESTOCAMENTO, LIMPEZA DE ÁREA E ESTOCAGEM DO MATERIAL DE LIMPEZA COM ÁRVORES DE DIÂMETRO ATÉ 0,15 M	M²	87.498,08
5.2	DESTOCAMENTO DE ÁRVORES COM DIÂMETRO DE 0,15 A 0,30 M	UN	438,00
5.3	DESTOCAMENTO DE ÁRVORES COM DIÂMETRO MAIOR QUE 0,30 M	UN	88,00
5.4	ESCAVAÇÃO, CARGA E TRANSPORTE EM MATERIAL DE 1ª CATEGORIA - DMT DE 50 M	M³	3.739,95
5.5	ESCAVAÇÃO, CARGA E TRANSPORTE DE MATERIAL DE 1ª CATEGORIA - DMT DE 50 A 200 M - CAMINHO DE SERVIÇO EM LEITO NATURAL - COM ESCAVADEIRA E CAMINHÃO BASCULANTE DE 14 M³	M³	3.985,99
5.6	ESCAVAÇÃO, CARGA E TRANSPORTE DE MATERIAL DE 1ª CATEGORIA - DMT DE 200 A 400 M - CAMINHO DE SERVIÇO EM LEITO NATURAL - COM ESCAVADEIRA E CAMINHÃO BASCULANTE DE 14 M³	M³	19.965,23
5.7	ESCAVAÇÃO, CARGA E TRANSPORTE DE MATERIAL DE 1ª CATEGORIA - DMT DE 400 A 600 M - CAMINHO DE SERVIÇO EM LEITO NATURAL - COM ESCAVADEIRA E CAMINHÃO BASCULANTE DE 14 M³	M³	35.991,88
5.8	ESCAVAÇÃO, CARGA E TRANSPORTE DE MATERIAL DE 1ª CATEGORIA - DMT DE 600 A 800 M - CAMINHO DE SERVIÇO EM LEITO NATURAL - COM ESCAVADEIRA E CAMINHÃO BASCULANTE DE 14 M³	M³	10.404,68
5.9	ESCAVAÇÃO, CARGA E TRANSPORTE DE MATERIAL DE 1ª CATEGORIA - DMT DE 800 A 1.000 M - CAMINHO DE SERVIÇO EM LEITO NATURAL - COM ESCAVADEIRA E CAMINHÃO BASCULANTE DE 14 M³	M³	4.185,15
5.10	ESCAVAÇÃO, CARGA E TRANSPORTE DE MATERIAL DE 1ª CATEGORIA - DMT DE 1.000 A 1.200 M - CAMINHO DE SERVIÇO EM LEITO NATURAL - COM ESCAVADEIRA E CAMINHÃO BASCULANTE DE 14 M³	M³	4.153,52

O PRESENTE DOCUMENTO É PARTE INTEGRANTE DA CERTIDÃO DE ACERVO TÉCNICO EXPEDIDA PELO CREA-SP.
CAT No: 2620230003564 - 19/04/2023 16:31:15 - Autenticação Digital: 3kyCCBaJz333a1GGCxgTC3IzKB3sUxGG.

Secretaria de Infraestrutura e Recursos Hídricos

PERNAMBUCO

ATESTADO DE CAPACIDADE TÉCNICA

ELABORAÇÃO DE PROJETOS DE INFRAESTRUTURA RODOVIÁRIA

CONTRATO Nº. 014/2022

PLANILHA DE QUANTITATIVOS - RODOVIA PE-084			
ITEM	**DISCRIMINAÇÃO**	**UNID.**	**QUANT.**
5.11	ESCAVAÇÃO, CARGA E TRANSPORTE DE MATERIAL DE 1ª CATEGORIA - DMT DE 1.600 A 1.800 M - CAMINHO DE SERVIÇO EM LEITO NATURAL - COM ESCAVADEIRA E CAMINHÃO BASCULANTE DE 14 M³	M³	1.804,77
5.12	COMPACTAÇÃO DE ATERROS A 100% DO PROCTOR INTERMEDIÁRIO	M³	30.684,58
5.13	COMPACTAÇÃO DE ATERROS A 100% DO PROCTOR NORMAL	M³	43.593,35
	SUB TOTAL 6		
6.0	**PAVIMENTAÇÃO**		
6.1	**PISTA PRINCIPAL**		
6.1.1	REGULARIZAÇÃO DO SUBLEITO	M²	28.381,46
6.1.2	BASE OU SUB-BASE DE MACADAME HIDRÁULICO COM BRITA COMERCIAL	M³	10.217,02
6.1.3	BASE OU SUB-BASE DE BRITA GRADUADA COM BRITA COMERCIAL	M³	7.662,77
6.1.4	VARREDURA DA SUPERFÍCIE PARA EXECUÇÃO DE REVESTIMENTO ASFÁLTICO	M²	51.085,12
6.1.5	IMPRIMAÇÃO COM ASFALTO DILUÍDO	M²	51.085,12
6.1.6	TRATAMENTO SUPERFICIAL DUPLO COM BANHO DILUÍDO - BRITA COMERCIAL	M²	51.085,12
6.2	**ACOSTAMENTOS**		
6.2.1	REGULARIZAÇÃO DO SUBLEITO	M²	6.600,00
6.2.2	BASE OU SUB-BASE DE MACADAME HIDRÁULICO COM BRITA COMERCIAL	M³	3.096,07
6.2.3	BASE OU SUB-BASE DE BRITA GRADUADA COM BRITA COMERCIAL	M³	2.322,05
6.2.4	VARREDURA DA SUPERFÍCIE PARA EXECUÇÃO DE REVESTIMENTO ASFÁLTICO	M²	15.480,34
6.2.5	IMPRIMAÇÃO COM ASFALTO DILUÍDO	M²	15.480,34
6.2.6	TRATAMENTO SUPERFICIAL SIMPLES COM BANHO DILUÍDO - BRITA COMERCIAL	M²	15.480,34
6.3	**INTERSEÇÃO**		
6.3.1	REGULARIZAÇÃO DO SUBLEITO	M²	1.434,48
6.3.2	BASE OU SUB-BASE DE MACADAME HIDRÁULICO COM BRITA COMERCIAL	M³	286,90
6.3.3	BASE OU SUB-BASE DE BRITA GRADUADA COM BRITA COMERCIAL	M³	215,17
6.3.4	VARREDURA DA SUPERFÍCIE PARA EXECUÇÃO DE REVESTIMENTO ASFÁLTICO	M²	1.434,48
6.3.5	IMPRIMAÇÃO COM ASFALTO DILUÍDO	M²	1.434,48
6.3.6	TRATAMENTO SUPERFICIAL DUPLO COM BANHO DILUÍDO - BRITA COMERCIAL	M²	1.434,48
6.4	**LIMPA RODAS**		
6.4.1	REGULARIZAÇÃO DO SUBLEITO	M²	1.880,00
6.4.2	BASE OU SUB-BASE DE MACADAME HIDRÁULICO COM BRITA COMERCIAL	M³	376,00
6.4.3	VARREDURA DA SUPERFÍCIE PARA EXECUÇÃO DE REVESTIMENTO ASFÁLTICO	M²	1.880,00
6.4.4	IMPRIMAÇÃO COM ASFALTO DILUÍDO	M²	1.880,00
6.4.5	TRATAMENTO SUPERFICIAL SIMPLES COM BANHO DILUÍDO - BRITA COMERCIAL	M²	1.880,00
6.5	**AQUISIÇÃO DE MATERIAL BETUMINOSO**		
6.5.1	AQUISIÇÃO DE ASFALTO DILUÍDO CM-30	T	83,86
6.5.2	AQUISIÇÃO DE EMULSÃO ASFÁLTICA RR-2C	T	285,77
6.6	**TRANSPORTE DE MATERIAL BETUMINOSO**		
6.6.1	TRANSPORTE DE ASFALTO DILUÍDO CM-30	T	83,86
6.6.2	TRANSPORTE DE EMULSÃO ASFÁLTICA RR-2C	T	285,77
	SUB TOTAL 7		
7.0	**SINALIZAÇÃO**		
7.1	**SINALIZAÇÃO VERTICAL**		
7.1.1	PLACA DE REGULAMENTAÇÃO EM AÇO, R1 LADO 0,35 M - PELÍCULA RETRORREFLETIVA TIPO I + SI - FORNECIMENTO E IMPLANTAÇÃO	un	4,00
7.1.2	PLACA DE REGULAMENTAÇÃO EM AÇO, R2 LADO 0,80 M - PELÍCULA RETRORREFLETIVA TIPO I + SI - FORNECIMENTO E IMPLANTAÇÃO	un	2,00
7.1.3	PLACA DE REGULAMENTAÇÃO EM AÇO D = 0,80 M - PELÍCULA RETRORREFLETIVA TIPO I + SI - FORNECIMENTO E IMPLANTAÇÃO	un	14,00
7.1.4	PLACA DE ADVERTÊNCIA EM AÇO, LADO DE 0,80 M - PELÍCULA RETRORREFLETIVA TIPO I + SI - FORNECIMENTO E IMPLANTAÇÃO	un	24,00
7.1.5	PLACA DE ADVERTÊNCIA EM AÇO, LADO DE 1,80 X 1,25 M - PELÍCULA RETRORREFLETIVA TIPO III + SI - FORNECIMENTO E IMPLANTAÇÃO	un	12,00
7.1.6	PLACA EM AÇO - PELÍCULA I + III - FORNECIMENTO E IMPLANTAÇÃO	M²	43,85

O PRESENTE DOCUMENTO É PARTE INTEGRANTE DA CERTIDÃO DE ACERVO TÉCNICO EXPEDIDA PELO CREA-SP.
CAT No: 2620230003564 - 19/04/2023 16:31:15 - Autenticação Digital: 3kyCCBaJz333a1GGCxgTC3IzKB3sUxGG.

Secretaria de Infraestrutura e Recursos Hídricos — PERNAMBUCO

ATESTADO DE CAPACIDADE TÉCNICA

ELABORAÇÃO DE PROJETOS DE INFRAESTRUTURA RODOVIÁRIA — CONTRATO Nº. 014/2022

PLANILHA DE QUANTITATIVOS - RODOVIA PE-084			
ITEM	**DISCRIMINAÇÃO**	**UNID.**	**QUANT.**
7.1.7	PLACA DE MARCO QUILOMÉTRICO EM AÇO - 0,60 X 0,865 M - PELÍCULA RETRORREFLETIVA TIPO I + I - FORNECIMENTO E IMPLANTAÇÃO	un	14,00
7.1.8	SUPORTE PARA PLACA DE SINALIZAÇÃO EM MADEIRA DE LEI TRATADA 8 X 8 CM - FORNECIMENTO E IMPLANTAÇÃO	UN	271,00
7.1.9	PLACA DELINEADOR EM AÇO - 0,50 X 0,60 M - PELÍCULA RETRORREFLETIVA TIPO I + IV - FORNECIMENTO E IMPLANTAÇÃO	UN	306,00
7.2	**SINALIZAÇÃO HORIZONTAL**		
7.2.1	PINTURA DE FAIXA COM TINTA ACRÍLICA - ESPESSURA DE 0,6 MM	M²	3.248,54
7.2.2	PINTURA DE SETAS E ZEBRADOS COM TINTA ACRÍLICA - ESPESSURA DE 0,6 MM	M²	23,71
7.2.3	TACHA REFLETIVA EM RESINA SINTÉTICA - BIDIRECIONAL TIPO III - COM UM PINO - FORNECIMENTO E COLOCAÇÃO	UN	2.391,00
7.3	**SINALIZAÇÃO DE OBRA**		
7.3.1	PLACA PARA SINALIZAÇÃO DE OBRAS MONTADA EM CAVALETE METÁLICO - 1,00 X 1,00 M - UTILIZAÇÃO DE 600 CICLOS - FORNECIMENTO, 01 IMPLANTAÇÃO E 01 RETIRADA DIÁRIA	UN.DIA	2.816,00
7.3.2	BARREIRA DE SINALIZAÇÃO TIPO I DE DIRECIONAMENTO OU BLOQUEIO - UTILIZAÇÃO DE 150 CICLOS - FORNECIMENTO, 01 IMPLANTAÇÃO E 01 RETIRADA DIÁRIA	UN.DIA	8.800,00
7.3.3	BARREIRA DE SINALIZAÇÃO TIPO III DE DIRECIONAMENTO OU BLOQUEIO - UTILIZAÇÃO DE 150 CICLOS - FORNECIMENTO, 01 IMPLANTAÇÃO E 01 RETIRADA DIÁRIA	UN.DIA	352,00
7.3.4	CONE PLÁSTICO PARA CANALIZAÇÃO DE TRÂNSITO - UTILIZAÇÃO DE 150 CICLOS - FORNECIMENTO, 01 IMPLANTAÇÃO E 01 RETIRADA DIÁRIA	UN.DIA	8.800,00
7.3.5	LUZ DE ADVERTÊNCIA E BATERIA PARA DISPOSITIVOS DE SINALIZAÇÃO - UTILIZAÇÃO DE 200 CICLOS - FORNECIMENTO, 01 IMPLANTAÇÃO E 01 RETIRADA DIÁRIA	UN.DIA	352,00
7.3.6	OPERAÇÃO DE SINALIZAÇÃO POR BANDEIROLA DE TECIDO OU COM PLACA METÁLICA	H	1.824,90
	SUB TOTAL 8		
8.0	**OBRAS COMPLEMENTARES**		
8.1	DEFENSA SEMIMALEÁVEL SIMPLES - FORNECIMENTO E IMPLANTAÇÃO	M	3.180,00
8.2	ANCORAGEM DE DEFENSA SEMIMALEÁVEL SIMPLES - FORNECIMENTO E IMPLANTAÇÃO	M	832,00
8.3	CERCA COM 4 FIOS DE ARAME FARPADO E MOURÃO DE MADEIRA A CADA 2,5 M E ESTICADOR A CADA 50 M	M	10.520,00
	SUB TOTAL 9		
9.1	**PROTEÇÃO VEGETAL**		
9.1.1	HIDROSSEMEADURA	M²	48.063,29

5.3 QUANTITATIVOS RODOVIA PE-086

PLANILHA DE QUANTITATIVOS - RODOVIA PE-086			
ITEM	**DISCRIMINAÇÃO**	**UNID.**	**QUANT.**
	SUBTOTAL 1		
1.0	**CANTEIRO DE OBRAS**		
1.1	CUSTO DE INSTALAÇÃO DO CANTEIRO DE OBRAS	UN	1,00
1.2	CANTEIRO ITINERANTE	MÊS	23,00
1.3	BACIA DE CONTENÇÃO PARA TANQUE DE EMULSÃO DE 30000 L, SEM COBERTURA, INCLUSIVE DEMOLIÇÕES	UN	4,00
1.4	PLACA DE OBRA EM CHAPA DE AÇO GALVANIZADO	M2	24,00
	SUBTOTAL 2		
2.0	**MOBILIZAÇÃO/DESMOBILIZAÇÃO**		
2.1	CUSTO DE MOBILIZAÇÃO/DESMOBILIZAÇÃO	UN	1,00
	SUBTOTAL 3		
3.0	**ADMINISTRAÇÃO LOCAL**		

O PRESENTE DOCUMENTO É PARTE INTEGRANTE DA CERTIDÃO DE ACERVO TÉCNICO EXPEDIDA PELO CREA-SP.
CAT No: 2620230003564 - 19/04/2023 16:31:15 - Autenticação Digital: 3kyCCBaJz333a1GGCxgTC3IzKB3sUxGG.

Secretaria de Infraestrutura e Recursos Hídricos — PERNAMBUCO

ATESTADO DE CAPACIDADE TÉCNICA

ELABORAÇÃO DE PROJETOS DE INFRAESTRUTURA RODOVIÁRIA — CONTRATO Nº. 014/2022

PLANILHA DE QUANTITATIVOS - RODOVIA PE-086			
ITEM	**DISCRIMINAÇÃO**	**UNID.**	**QUANT.**
3.1	CUSTO DE ADMINISTRAÇÃO LOCAL	UN	1,00
	SUBTOTAL 4		
4	**DRENAGEM & OBRAS DE ARTES CORRENTES**		
4.1	**DRENAGEM SUPERFICIAL & SUBTERRÂNEA**		
4.1.1	MEIO-FIO DE CONCRETO - MFC 03 - AREIA E BRITA COMERCIAIS - FÔRMA DE MADEIRA	M	2.680,00
4.1.2	DESCIDA D'ÁGUA DE ATERROS EM DEGRAUS - DAD 02 - AREIA E BRITA COMERCIAIS	M	152,00
4.1.3	DESCIDA D'ÁGUA DE ATERROS EM DEGRAUS - DAD 05 - AREIA E BRITA COMERCIAIS	M	2,00
4.1.4	ENTRADA PARA DESCIDA D'ÁGUA - EDA 01 - AREIA E BRITA COMERCIAIS	UN	14,00
4.1.5	ENTRADA PARA DESCIDA D'ÁGUA - EDA 02 - AREIA E BRITA COMERCIAIS	UN	3,00
4.1.6	SARJETA TRIANGULAR DE CONCRETO - STC 02 - ESCAVAÇÃO MECÂNICA - AREIA E BRITA COMERCIAIS	M	11.415,13
4.1.7	VALETA DE PROTEÇÃO DE ATERROS COM REVESTIMENTO DE CONCRETO - VPA 04 - ESCAVAÇÃO MECÂNICA - AREIA E BRITA COMERCIAIS	M	2.127,00
4.1.8	VALETA DE PROTEÇÃO DE CORTES COM REVESTIMENTO DE CONCRETO - VPC 04 - ESCAVAÇÃO MECÂNICA - AREIA E BRITA COMERCIAIS	M	3.401,00
4.1.9	DISSIPADOR DE ENERGIA - DES 02 - AREIA E PEDRA DE MÃO COMERCIAIS	UN	73,00
4.1.10	DISSIPADOR DE ENERGIA - DES 03 - AREIA E PEDRA DE MÃO COMERCIAIS	UN	45,00
4.1.11	DISSIPADOR DE ENERGIA - DEB 02 - AREIA, BRITA E PEDRA DE MÃO COMERCIAIS	UN	17,00
4.1.12	DRENO LONGITUDINAL PROFUNDO PARA CORTE EM SOLO - DPS 07 - TUBO DE CONCRETO PERFURADO E BRITA COMERCIAL	M	10.973,00
4.1.13	BOCA DE SAÍDA PARA DRENO LONGITUDINAL PROFUNDO - BSD 02 - TUBO DE CONCRETO PERFURADO - AREIA E BRITA COMERCIAIS	UN	74,00
4.1.14	ESCAVAÇÃO MANUAL EM MATERIAL DE 1ª CATEGORIA NA PROFUNDIDADE DE 1 A 2 M	M³	8.229,00
4.2	**OAC - BUEIROS**		
4.2.1	CORPO DE BSTC D = 0,80 M PA1 - AREIA, BRITA E PEDRA DE MÃO COMERCIAIS	M	60,00
4.2.2	BOCA DE BSTC D = 0,80 M - ESCONSIDADE 0° - AREIA E BRITA COMERCIAIS - ALAS ESCONSAS	UN	2,00
4.2.3	BOCA DE BSTC D = 0,80 M - ESCONSIDADE 30° - AREIA E BRITA COMERCIAIS - ALAS ESCONSAS	UN	2,00
4.2.4	BOCA DE BSTC D = 0,80 M - ESCONSIDADE 45° - AREIA E BRITA COMERCIAIS - ALAS ESCONSAS	UN	2,00
4.2.5	CORPO DE BSTC D = 1,00 M PA1 - AREIA, BRITA E PEDRA DE MÃO COMERCIAIS	M	56,00
4.2.6	BOCA DE BSTC D = 1,00 M - ESCONSIDADE 0° - AREIA E BRITA COMERCIAIS - ALAS ESCONSAS	UN	2,00
4.2.7	BOCA DE BSTC D = 1,00 M - ESCONSIDADE 15° - AREIA EXTRAÍDA E BRITA PRODUZIDA - ALAS ESCONSAS	UN	4,00
4.2.8	CORPO DE BSTC D = 1,20 M PA1 - AREIA, BRITA E PEDRA DE MÃO COMERCIAIS	M	39,00
4.2.9	BOCA DE BSTC D = 1,20 M - ESCONSIDADE 0° - AREIA E BRITA COMERCIAIS - ALAS ESCONSAS	UN	4,00
4.2.10	CORPO DE BSTC D = 1,50 M PA1 - AREIA, BRITA E PEDRA DE MÃO COMERCIAIS	M	41,00
4.2.11	BOCA DE BSTC D = 1,50 M - ESCONSIDADE 45° - AREIA E BRITA COMERCIAIS - ALAS ESCONSAS	UN	2,00
4.2.12	CORPO DE BDCC 3,00 X 3,00 M - MOLDADO NO LOCAL - ALTURA DO ATERRO 0,00 A 1,00 M - AREIA E BRITA COMERCIAIS	M	17,00
4.2.13	BOCA DE BDCC 3,00 X 3,00 M - ESCONSIDADE 0° - AREIA E BRITA COMERCIAIS	UN	2,00
4.2.14	CORPO DE BTCC 3,00 X 3,00 M - MOLDADO NO LOCAL - ALTURA DO ATERRO 0,00 A 1,00 M - AREIA E BRITA COMERCIAIS	M	16,00
4.2.15	BOCA DE BTCC 3,00 X 3,00 M - ESCONSIDADE 0° - AREIA E BRITA COMERCIAIS	UN	2,00
4.2.16	DISSIPADOR DE ENERGIA - DEB 04 - AREIA, BRITA E PEDRA DE MÃO COMERCIAIS	UN	1,00
4.2.17	LIMPEZA DE BUEIRO	M³	0,64
4.2.18	ESCAVAÇÃO MECÂNICA DE VALA EM MATERIAL DE 1ª CATEGORIA	M³	2.411,50
4.2.19	REATERRO E COMPACTAÇÃO COM SOQUETE VIBRATÓRIO	M³	165,63
	SUBTOTAL 5		

O PRESENTE DOCUMENTO É PARTE INTEGRANTE DA CERTIDÃO DE ACERVO TÉCNICO EXPEDIDA PELO CREA-SP.
CAT No: 2620230003564 - 19/04/2023 16:31:15 - Autenticação Digital: 3kyCCBaJz333a1GGCxgTC3IzKB3sUxGG.

ATESTADO DE CAPACIDADE TÉCNICA

Secretaria de Infraestrutura e Recursos Hídricos — PERNAMBUCO

ELABORAÇÃO DE PROJETOS DE INFRAESTRUTURA RODOVIÁRIA

CONTRATO Nº. 014/2022

PLANILHA DE QUANTITATIVOS - RODOVIA PE-086			
ITEM	**DISCRIMINAÇÃO**	**UNID.**	**QUANT.**
5	**TERRAPLENAGEM**		
5.1	DESMATAMENTO, DESTOCAMENTO, LIMPEZA DE ÁREA E ESTOCAGEM DO MATERIAL DE LIMPEZA COM ÁRVORES DE DIÂMETRO ATÉ 0,15 M	M²	105.348,64
5.2	DESTOCAMENTO DE ÁRVORES COM DIÂMETRO DE 0,15 A 0,30 M	UN	527,00
5.3	DESTOCAMENTO DE ÁRVORES COM DIÂMETRO MAIOR QUE 0,30 M	UN	106,00
5.4	ESCAVAÇÃO, CARGA E TRANSPORTE EM MATERIAL DE 1ª CATEGORIA - DMT DE 50 M	M³	4.827,43
5.5	ESCAVAÇÃO, CARGA E TRANSPORTE DE MATERIAL DE 1ª CATEGORIA - DMT DE 50 A 200 M - CAMINHO DE SERVIÇO EM LEITO NATURAL - COM ESCAVADEIRA E CAMINHÃO BASCULANTE DE 14 M³	M³	11.392,34
5.6	ESCAVAÇÃO, CARGA E TRANSPORTE DE MATERIAL DE 1ª CATEGORIA - DMT DE 200 A 400 M - CAMINHO DE SERVIÇO EM LEITO NATURAL - COM ESCAVADEIRA E CAMINHÃO BASCULANTE DE 14 M³	M³	936,91
5.7	ESCAVAÇÃO, CARGA E TRANSPORTE DE MATERIAL DE 1ª CATEGORIA - DMT DE 400 A 600 M - CAMINHO DE SERVIÇO EM LEITO NATURAL - COM ESCAVADEIRA E CAMINHÃO BASCULANTE DE 14 M³	M³	22.598,62
5.8	ESCAVAÇÃO, CARGA E TRANSPORTE DE MATERIAL DE 1ª CATEGORIA - DMT DE 600 A 800 M - CAMINHO DE SERVIÇO EM LEITO NATURAL - COM ESCAVADEIRA E CAMINHÃO BASCULANTE DE 14 M³	M³	11.954,77
5.9	ESCAVAÇÃO, CARGA E TRANSPORTE DE MATERIAL DE 1ª CATEGORIA - DMT DE 800 A 1.000 M - CAMINHO DE SERVIÇO EM LEITO NATURAL - COM ESCAVADEIRA E CAMINHÃO BASCULANTE DE 14 M³	M³	137,50
5.10	ESCAVAÇÃO, CARGA E TRANSPORTE DE MATERIAL DE 1ª CATEGORIA - DMT DE 1.000 A 1.200 M - CAMINHO DE SERVIÇO EM LEITO NATURAL - COM ESCAVADEIRA E CAMINHÃO BASCULANTE DE 14 M³	M³	2.777,54
5.11	ESCAVAÇÃO, CARGA E TRANSPORTE DE MATERIAL DE 1ª CATEGORIA - DMT DE 1.200 A 1.400 M - CAMINHO DE SERVIÇO EM LEITO NATURAL - COM ESCAVADEIRA E CAMINHÃO BASCULANTE DE 14 M³	M³	15.441,01
5.12	ESCAVAÇÃO, CARGA E TRANSPORTE DE MATERIAL DE 1ª CATEGORIA - DMT DE 1.400 A 1.600 M - CAMINHO DE SERVIÇO EM LEITO NATURAL - COM ESCAVADEIRA E CAMINHÃO BASCULANTE DE 14 M³	M³	2.823,21
5.13	ESCAVAÇÃO, CARGA E TRANSPORTE DE MATERIAL DE 1ª CATEGORIA - DMT DE 1.600 A 1.800 M - CAMINHO DE SERVIÇO EM LEITO NATURAL - COM ESCAVADEIRA E CAMINHÃO BASCULANTE DE 14 M³	M³	2.054,99
5.14	ESCAVAÇÃO, CARGA E TRANSPORTE DE MATERIAL DE 1ª CATEGORIA - DMT DE 1.800 A 2.000 M - CAMINHO DE SERVIÇO EM LEITO NATURAL - COM ESCAVADEIRA E CAMINHÃO BASCULANTE DE 14 M³	M³	809,20
5.15	ESCAVAÇÃO, CARGA E TRANSPORTE DE MATERIAL DE 1ª CATEGORIA - DMT DE 2.000 A 2.500 M - CAMINHO DE SERVIÇO EM LEITO NATURAL - COM ESCAVADEIRA E CAMINHÃO BASCULANTE DE 14 M³	M³	7.836,07
5.16	ESCAVAÇÃO, CARGA E TRANSPORTE DE MATERIAL DE 1ª CATEGORIA - DMT DE 2.500 A 3.000 M - CAMINHO DE SERVIÇO EM LEITO NATURAL - COM ESCAVADEIRA E CAMINHÃO BASCULANTE DE 14 M³	M³	374,39
5.17	COMPACTAÇÃO DE ATERROS A 100% DO PROCTOR INTERMEDIÁRIO	M³	34.347,91
5.18	COMPACTAÇÃO DE ATERROS A 100% DO PROCTOR NORMAL	M³	39.072,85
	SUBTOTAL 6		
6	**PAVIMENTAÇÃO**		
6.1	**PISTA PRINCIPAL**		
6.1.1	REGULARIZAÇÃO DO SUBLEITO	M²	51.944,00
6.1.2	BASE OU SUB-BASE DE MACADAME HIDRÁULICO COM BRITA COMERCIAL	M³	16.309,96
6.1.3	BASE OU SUB-BASE DE BRITA GRADUADA COM BRITA COMERCIAL	M³	12.232,47
6.1.4	IMPRIMAÇÃO COM ASFALTO DILUÍDO	M²	81.549,80
6.1.5	VARREDURA DA SUPERFÍCIE PARA EXECUÇÃO DE REVESTIMENTO ASFÁLTICO	M²	81.549,80
6.1.6	TRATAMENTO SUPERFICIAL DUPLO COM BANHO DILUÍDO - BRITA COMERCIAL	M²	81.549,80
6.2	**ACOSTAMENTO**		

O PRESENTE DOCUMENTO É PARTE INTEGRANTE DA CERTIDÃO DE ACERVO TÉCNICO EXPEDIDA PELO CREA-SP.
CAT No: 2620230003564 - 19/04/2023 16:31:15 - Autenticação Digital: 3kyCCBaJz333a1GGCxgTC3IzKB3sUxGG.

Secretaria de Infraestrutura e Recursos Hídricos — PERNAMBUCO

ATESTADO DE CAPACIDADE TÉCNICA

ELABORAÇÃO DE PROJETOS DE INFRAESTRUTURA RODOVIÁRIA — CONTRATO Nº. 014/2022

PLANILHA DE QUANTITATIVOS - RODOVIA PE-086			
ITEM	**DISCRIMINAÇÃO**	**UNID.**	**QUANT.**
6.2.1	REGULARIZAÇÃO DO SUBLEITO	M²	12.080,00
6.2.2	BASE OU SUB-BASE DE MACADAME HIDRÁULICO COM BRITA COMERCIAL	M³	4.942,41
6.2.3	BASE OU SUB-BASE DE BRITA GRADUADA COM BRITA COMERCIAL	M³	3.706,81
6.2.4	IMPRIMAÇÃO COM ASFALTO DILUÍDO	M²	24.712,06
6.2.5	VARREDURA DA SUPERFÍCIE PARA EXECUÇÃO DE REVESTIMENTO ASFÁLTICO	M²	24.712,06
6.2.6	TRATAMENTO SUPERFICIAL SIMPLES COM BANHO DILUÍDO - BRITA COMERCIAL	M²	24.712,06
6.3	**INTERSEÇÕES**		
6.3.1	REGULARIZAÇÃO DO SUBLEITO	M²	2.783,00
6.3.2	BASE OU SUB-BASE DE MACADAME HIDRÁULICO COM BRITA COMERCIAL	M³	556,60
6.3.3	BASE OU SUB-BASE DE BRITA GRADUADA COM BRITA COMERCIAL	M³	417,45
6.3.4	IMPRIMAÇÃO COM ASFALTO DILUÍDO	M²	2.783,00
6.3.5	VARREDURA DA SUPERFÍCIE PARA EXECUÇÃO DE REVESTIMENTO ASFÁLTICO	M²	2.783,00
6.3.6	TRATAMENTO SUPERFICIAL DUPLO COM BANHO DILUÍDO - BRITA COMERCIAL	M²	2.783,00
6.4	**LIMPA RODAS**		
6.4.1	REGULARIZAÇÃO DO SUBLEITO	M²	2.323,00
6.4.2	BASE OU SUB-BASE DE MACADAME HIDRÁULICO COM BRITA COMERCIAL	M³	464,60
6.4.3	IMPRIMAÇÃO COM ASFALTO DILUÍDO	M²	2.323,00
6.4.4	VARREDURA DA SUPERFÍCIE PARA EXECUÇÃO DE REVESTIMENTO ASFÁLTICO	M²	2.323,00
6.4.5	TRATAMENTO SUPERFICIAL SIMPLES COM BANHO DILUÍDO - BRITA COMERCIAL	M²	2.323,00
6.5	**MATERIAIS BETUMINOSOS**		
6.5.1	AQUISIÇÃO DE CM-30	T	133,64
6.5.2	AQUISIÇÃO DE RR-2C	T	457,25
6.6	**TRANSPORTE DE MATERIAL BETUMINOSO**		
6.6.1	TRANSPORTE DE CM-30	T	133,64
6.6.2	TRANSPORTE DE RR-2C	T	457,25
	SUBTOTAL 7		
7	**SINALIZAÇÃO**		
7.1	**SINALIZAÇÃO VERTICAL**		
7.1.1	PLACA DE REGULAMENTAÇÃO EM AÇO, R2 LADO 0,80 M - PELÍCULA RETRORREFLETIVA TIPO I + SI - FORNECIMENTO E IMPLANTAÇÃO	UN	3,00
7.1.2	PLACA DE REGULAMENTAÇÃO EM AÇO D = 0,80 M - PELÍCULA RETRORREFLETIVA TIPO I + SI - FORNECIMENTO E IMPLANTAÇÃO	UN	70,00
7.1.3	PLACA DE ADVERTÊNCIA EM AÇO, LADO DE 0,80 M - PELÍCULA RETRORREFLETIVA TIPO I + SI - FORNECIMENTO E IMPLANTAÇÃO	UN	65,00
7.1.4	PLACA EM AÇO - PELÍCULA I + III - FORNECIMENTO E IMPLANTAÇÃO	M²	27,95
7.1.5	PLACA DE MARCO QUILOMÉTRICO EM AÇO - 0,60 X 0,865 M - PELÍCULA RETRORREFLETIVA TIPO I + I - FORNECIMENTO E IMPLANTAÇÃO	UN	24,00
7.1.6	PLACA DELINEADOR EM AÇO - 0,50 X 0,60 M - PELÍCULA RETRORREFLETIVA TIPO I + IV - FORNECIMENTO E IMPLANTAÇÃO	UN	688,00
7.1.7	SUPORTE PARA PLACA DE SINALIZAÇÃO EM MADEIRA DE LEI TRATADA 8 X 8 CM - FORNECIMENTO E IMPLANTAÇÃO	UN	515,00
7.2	**SINALIZAÇÃO HORIZONTAL**		
7.2.1	PINTURA DE FAIXA COM TINTA ACRÍLICA EMULSIONADA EM ÁGUA - ESPESSURA DE 0,5 MM	M²	5.412,50
7.2.2	PINTURA DE SETAS E ZEBRADOS COM TERMOPLÁSTICO POR EXTRUSÃO - ESPESSURA DE 3,0 MM	M²	184,13
7.2.3	TACHA REFLETIVA EM PLÁSTICO INJETADO - BIDIRECIONAL TIPO III - COM UM PINO - FORNECIMENTO E COLOCAÇÃO	UN	4.130,00
7.3	**SINALIZAÇÃO DE OBRAS**		
7.3.1	PLACA DE ADVERTÊNCIA PARA SINALIZAÇÃO DE OBRAS MONTADA EM SUPORTE METÁLICO MÓVEL, LADO 1,00 M - UTILIZAÇÃO DE 600 CICLOS - FORNECIMENTO, 01 IMPLANTAÇÃO E 01 RETIRADA DIÁRIA	UN.DIA	1.760,00
7.3.2	PLACA DE REGULAMENTAÇÃO PARA SINALIZAÇÃO DE OBRAS MONTADA EM SUPORTE METÁLICO MÓVEL, R2 LADO 1,00 M - UTILIZAÇÃO DE 600 CICLOS - FORNECIMENTO, 01 IMPLANTAÇÃO E 01 RETIRADA DIÁRIA	UN.DIA	1.760,00

O PRESENTE DOCUMENTO É PARTE INTEGRANTE DA CERTIDÃO DE ACERVO TÉCNICO EXPEDIDA PELO CREA-SP.
CAT No: 2620230003564 - 19/04/2023 16:31:15 - Autenticação Digital: 3kyCCBaJz333a1GGCxgTC3IzKB3sUxGG.

ATESTADO DE CAPACIDADE TÉCNICA

Secretaria de Infraestrutura e Recursos Hídricos — PERNAMBUCO

ELABORAÇÃO DE PROJETOS DE INFRAESTRUTURA RODOVIÁRIA — CONTRATO Nº. 014/2022

PLANILHA DE QUANTITATIVOS - RODOVIA PE-086			
ITEM	**DISCRIMINAÇÃO**	**UNID.**	**QUANT.**
7.3.3	PLACA PARA SINALIZAÇÃO DE OBRAS MONTADA EM CAVALETE METÁLICO - 1,50 X 1,00 M - UTILIZAÇÃO DE 600 CICLOS - FORNECIMENTO, 01 IMPLANTAÇÃO E 01 RETIRADA DIÁRIA	UN.DIA	1.320,00
7.3.4	PLACA PARA SINALIZAÇÃO DE OBRAS MONTADA EM CAVALETE METÁLICO - 1,25 X 0,80 M - UTILIZAÇÃO DE 600 CICLOS - FORNECIMENTO, 01 IMPLANTAÇÃO E 01 RETIRADA DIÁRIA	UN.DIA	440,00
7.3.5	PLACA PARA SINALIZAÇÃO DE OBRAS MONTADA EM SUPORTE METÁLICO MÓVEL - 1,25 X 0,40 M - UTILIZAÇÃO DE 600 CICLOS - FORNECIMENTO, 01 IMPLANTAÇÃO E 01 RETIRADA DIÁRIA	UN.DIA	1.760,00
7.3.6	BARREIRA DE SINALIZAÇÃO TIPO I DE DIRECIONAMENTO OU BLOQUEIO - UTILIZAÇÃO DE 150 CICLOS - FORNECIMENTO, 01 IMPLANTAÇÃO E 01 RETIRADA DIÁRIA	UN.DIA	8.800,00
7.3.7	BARREIRA DE SINALIZAÇÃO TIPO III DE DIRECIONAMENTO OU BLOQUEIO - UTILIZAÇÃO DE 150 CICLOS - FORNECIMENTO, 01 IMPLANTAÇÃO E 01 RETIRADA DIÁRIA	UN.DIA	2.640,00
7.3.8	CONE PLÁSTICO PARA CANALIZAÇÃO DE TRÂNSITO - UTILIZAÇÃO DE 150 CICLOS - FORNECIMENTO, 01 IMPLANTAÇÃO E 01 RETIRADA DIÁRIA	UN.DIA	2.200,00
7.3.9	LUZ DE ADVERTÊNCIA E BATERIA PARA DISPOSITIVOS DE SINALIZAÇÃO - UTILIZAÇÃO DE 200 CICLOS - FORNECIMENTO, 01 IMPLANTAÇÃO E 01 RETIRADA DIÁRIA	UN.DIA	440,00
	SUBTOTAL 8		
8	**OBRAS COMPLEMENTARES**		
8.1	DEFENSA SEMIMALEÁVEL SIMPLES - FORNECIMENTO E IMPLANTAÇÃO	M	3.760,00
8.2	ANCORAGEM DE DEFENSA SEMIMALEÁVEL SIMPLES - FORNECIMENTO E IMPLANTAÇÃO	M	1.024,00
8.4	CERCA COM 4 FIOS DE ARAME FARPADO E MOURÃO DE MADEIRA A CADA 2,5 M E ESTICADOR A CADA 50 M	M	24.620,00
	SUBTOTAL 9		
9	**PROTEÇÃO VEGETAL**		
9.1	HIDROSSEMEADURA	M²	53.565,88

5.4 QUANTITATIVOS RODOVIA PE-106

PLANILHA DE QUANTITATIVOS - RODOVIA PE-106			
ITEM	**DISCRIMINAÇÃO**	**UNID.**	**QUANT.**
	SUBTOTAL 1		
1	**INSTALAÇÕES DE CANTEIRO**		
1.1	INSTALAÇÃO DO CANTEIRO DE OBRAS	UN	1,00
1.2	CANTEIRO ITINERANTE	MÊS	14,00
1.3	BACIA DE CONTENÇÃO PARA TANQUE DE EMULSÃO DE 30000L I, SEM COBERTURA, INCLUSIVE DEMOLIÇÕES	UN	6,00
1.4	PLACA DE OBRA EM CHAPA DE AÇO GALVANIZADO	M²	24,00
	SUBTOTAL 2		
2	**MOBILIZAÇÃO E DESMOBILIZAÇÃO**		
2.1	MOBILIZAÇÃO E DESMOBILIZAÇÃO	UN	1,00
	SUBTOTAL 3		
3	**ADMINISTRAÇÃO LOCAL**		
3.1	ADMINISTRAÇÃO LOCAL	UN	1,00
	SUBTOTAL 4		
4	**DRENAGEM**		
4.1	**DRENAGEM SUPERFICIAL & SUBTERRÂNEA**		
4.1.1	MEIO FIO DE CONCRETO - MFC 03 - AREIA E BRITA COMERCIAIS - FÔRMA DE MADEIRA	M	1.460,00

O PRESENTE DOCUMENTO É PARTE INTEGRANTE DA CERTIDÃO DE ACERVO TÉCNICO EXPEDIDA PELO CREA-SP.
CAT No: 2620230003564 - 19/04/2023 16:31:15 - Autenticação Digital: 3kyCCBaJz333a1GGCxgTC3IzKB3sUxGG.

Secretaria de Infraestrutura e Recursos Hídricos — PERNAMBUCO

ATESTADO DE CAPACIDADE TÉCNICA

ELABORAÇÃO DE PROJETOS DE INFRAESTRUTURA RODOVIÁRIA — CONTRATO Nº. 014/2022

PLANILHA DE QUANTITATIVOS - RODOVIA PE-106			
ITEM	**DISCRIMINAÇÃO**	**UNID.**	**QUANT.**
4.1.2	DESCIDA D'ÁGUA DE ATERROS EM DEGRAUS - DAD 02 - AREIA E BRITA COMERCIAIS	M	104,00
4.1.3	ENTRADA PARA DESCIDA D'ÁGUA - EDA 01 - AREIA E BRITA COMERCIAIS	UND	12,00
4.1.4	ENTRADA PARA DESCIDA D'ÁGUA - EDA 02 - AREIA E BRITA COMERCIAIS	UND	1,00
4.1.5	SARJETA TRIANGULAR DE CONCRETO - STC 02 - AREIA E BRITA COMERCIAIS	M	3.476,50
4.1.6	VALETA DE PROTEÇÃO DE ATERROS COM REVESTIMENTO DE CONCRETO - VPA 04 - AREIA E BRITA COMERCIAIS	M	1.950,00
4.1.7	DISSIPADOR DE ENERGIA - DES 02 - AREIA E PEDRA DE MÃO COMERCIAIS	UND	25,00
4.1.8	DISSIPADOR DE ENERGIA - DES 03 - AREIA E PEDRA DE MÃO COMERCIAIS	UND	21,00
4.1.9	DISSIPADOR DE ENERGIA - DEB 02 - AREIA E PEDRA DE MÃO COMERCIAIS	UND	13,00
4.1.10	DRENO LONGITUDINAL PROFUNDO PARA CORTE EM SOLO - DPS 07 - TUBO DE CONCRETO PERFURADO E BRITA COMERCIAL	M	1.100,00
4.1.11	BOCA DE SAÍDA PARA DRENO LONGITUDINAL PROFUNDO - BSD 02 - TUBO DE CONCRETO PERFURADO - AREIA E BRITA COMERCIAIS	UND	8,00
4.1.12	ESCAVAÇÃO MANUAL EM MATERIAL DE 1ª CATEGORIA	M3	825,00
4.2	**OAC - BUEIROS**		
4.2.1	CORPO DE BSTC D = 0,80 M PA1 - AREIA, BRITA E PEDRA DE MÃO COMERCIAIS	M	17,00
4.2.2	BOCA BSTC D = 0,80 M - ESCONSIDADE 0° - AREIA EXTRAÍDA E BRITA PRODUZIDA - ALAS ESCONSAS	UND	2,00
4.2.3	CORPO DE BSTC D = 1,00 M PA1 - AREIA, BRITA E PEDRA DE MÃO COMERCIAIS	M	262,00
4.2.4	BOCA BSTC D = 1,00 M - ESCONSIDADE 0° - AREIA E BRITA COMERCIAIS - ALAS ESCONSAS	UND	19,00
4.2.5	BOCA BSTC D = 1,00 M - ESCONSIDADE 30° - AREIA E BRITA COMERCIAIS - ALAS ESCONSAS	UND	1,00
4.2.6	BOCA BSTC D = 1,00 M - ESCONSIDADE 45° - AREIA E BRITA COMERCIAIS - ALAS ESCONSAS	UND	2,00
4.2.7	CORPO DE BSTC D = 1,50 M PA1 - AREIA, BRITA E PEDRA DE MÃO COMERCIAIS	M	17,00
4.2.8	BOCA BSTC D = 1,50 M - ESCONSIDADE 0° - AREIA E BRITA COMERCIAIS - ALAS ESCONSAS	UND	2,00
4.2.9	DISSIPADOR DE ENERGIA - DEB 05 - AREIA E PEDRA DE MÃO COMERCIAIS	UND	1,00
4.2.10	DESCIDA D'ÁGUA DE ATERROS EM DEGRAUS - DAD 08 - AREIA E BRITA COMERCIAIS	M	15,00
4.2.11	CAIXA COLETORA DE TALVEGUE - CCT 03	UND	2,00
4.2.12	ESCAVAÇÃO MECÂNICA DE VALA EM MATERIAL DE 1ª CATEGORIA	M3	3.434,21
4.2.13	REATERRO E COMPACTAÇÃO COM SOQUETE VIBRATÓRIO	M3	392,96
	SUB TOTAL 5		
5	**PAVIMENTAÇÃO**		
5.1	**REMOÇÃO DE TRECHO COM PARALELEPÍPEDO**		
5.1.1	REMOÇÃO DE PARALELEPÍPEDOS	M²	1.224,62
5.2	**PISTA PRINCIPAL**		
5.2.1	REGULARIZAÇÃO DO SUBLEITO	M²	14.406,75
5.2.2	SUB-BASE DE MACADAME HIDRÁULICO BRITA COMERCIAL	M³	6.273,05
5.2.3	BASE DE BRITA GRADUADA COM BRITA COMERCIAL	M³	4.704,79
5.2.4	IMPRIMAÇÃO COM ASFALTO DILUÍDO	M²	31.365,25
5.2.5	VARREDURA DA SUPERFÍCIE PARA EXECUÇÃO DE REVESTIMENTO ASFÁLTICO	M²	31.365,25
5.2.6	PINTURA DE LIGAÇÃO	M²	31.365,25
5.2.7	CONCRETO ASFÁLTICO - FAIXA C - AREIA E BRITA COMERCIAIS	T	3.763,83
5.3	**ACOSTAMENTO**		
5.3.1	REGULARIZAÇÃO DO SUBLEITO	M²	4.802,25
5.3.2	SUB-BASE DE MACADAME HIDRÁULICO BRITA COMERCIAL	M³	2.688,45
5.3.3	BASE DE BRITA GRADUADA COM BRITA COMERCIAL	M³	2.016,34

O PRESENTE DOCUMENTO É PARTE INTEGRANTE DA CERTIDÃO DE ACERVO TÉCNICO EXPEDIDA PELO CREA-SP.
CAT No: 2620230003564 - 19/04/2023 16:31:15 - Autenticação Digital: 3kyCCBaJz333a1GGCxgTC3IzKB3sUxGG.

ATESTADO DE CAPACIDADE TÉCNICA

Secretaria de Infraestrutura e Recursos Hídricos — PERNAMBUCO

ELABORAÇÃO DE PROJETOS DE INFRAESTRUTURA RODOVIÁRIA

CONTRATO Nº. 014/2022

PLANILHA DE QUANTITATIVOS - RODOVIA PE-106			
ITEM	**DISCRIMINAÇÃO**	**UNID.**	**QUANT.**
5.3.4	IMPRIMAÇÃO COM ASFALTO DILUÍDO	M²	13.442,25
5.3.5	VARREDURA DA SUPERFÍCIE PARA EXECUÇÃO DE REVESTIMENTO ASFÁLTICO	M²	13.442,25
5.3.6	TRATAMENTO SUPERFICIAL SIMPLES COM BANHO DILUÍDO - BRITA COMERCIAL	M²	13.442,25
5.4	**LIMPA RODAS**		
5.4.1	REGULARIZAÇÃO DO SUBLEITO	M²	531,00
5.4.2	SUB-BASE DE MACADAME HIDRÁULICO BRITA COMERCIAL	M³	106,20
5.4.3	IMPRIMAÇÃO COM ASFALTO DILUÍDO	M²	531,00
5.4.4	VARREDURA DA SUPERFÍCIE PARA EXECUÇÃO DE REVESTIMENTO ASFÁLTICO	M²	531,00
5.4.5	TRATAMENTO SUPERFICIAL SIMPLES COM BANHO DILUÍDO - BRITA COMERCIAL	M²	531,00
5.5	**MATERIAIS BETUMINOSOS**		
5.5.1	AQUISIÇÃO CIMENTOS ASFÁLTICOS CAP-50-70	T	242,75
5.5.2	AQUISIÇÃO DE CM-30	T	54,41
5.5.3	AQUISIÇÃO DE RR-1C	T	14,11
5.5.4	AQUISIÇÃO DE RR-2C	T	27,11
5.6	**TRANSPORTE DE MATERIAL BETUMINOSO**		
5.6.1	TRANSPORTE CIMENTOS ASFÁLTICOS CAP-50-70	T	242,75
5.6.2	TRANSPORTE DE CM 30	T	54,41
5.6.3	TRANSPORTE DE RR-1C	T	14,11
5.6.4	TRANSPORTE RR-2C	T	27,11
	SUB TOTAL 6		
6	**TERRAPLENAGEM**		
6.1	DESMATAMENTO, DESTOCAMENTO, LIMPEZA DE ÁREA E ESTOCAGEM DO MATERIAL DE LIMPEZA COM ÁRVORES DE DIÂMETRO ATÉ 0,15 M	M²	64.565,00
6.2	DESTOCAMENTO DE ÁRVORES COM DIÂMETRO DE 0,15 A 0,30 M	UN	323,00
6.3	DESTOCAMENTO DE ÁRVORES COM DIÂMETRO MAIOR QUE 0,30 M	UN	65,00
6.4	ESCAVAÇÃO, CARGA E TRANSPORTE EM MATERIAL DE 1ª CATEGORIA - DMT DE 50 M	M³	2.328,48
6.5	ESCAVAÇÃO, CARGA E TRANSPORTE DE MATERIAL DE 1ª CATEGORIA - DMT DE 50 A 200 M - CAMINHO DE SERVIÇO EM LEITO NATURAL - COM ESCAVADEIRA E CAMINHÃO BASCULANTE DE 14 M³	M³	11.781,75
6.6	ESCAVAÇÃO, CARGA E TRANSPORTE DE MATERIAL DE 1ª CATEGORIA - DMT DE 200 A 400 M - CAMINHO DE SERVIÇO EM LEITO NATURAL - COM ESCAVADEIRA E CAMINHÃO BASCULANTE DE 14 M³	M³	22.318,96
6.7	ESCAVAÇÃO, CARGA E TRANSPORTE DE MATERIAL DE 1ª CATEGORIA - DMT DE 400 A 600 M - CAMINHO DE SERVIÇO EM LEITO NATURAL - COM ESCAVADEIRA E CAMINHÃO BASCULANTE DE 14 M³	M³	3.481,27
6.8	ESCAVAÇÃO, CARGA E TRANSPORTE DE MATERIAL DE 1ª CATEGORIA - DMT DE 600 A 800 M - CAMINHO DE SERVIÇO EM LEITO NATURAL - COM ESCAVADEIRA E CAMINHÃO BASCULANTE DE 14 M³	M³	8.958,04
6.9	ESCAVAÇÃO, CARGA E TRANSPORTE DE MATERIAL DE 1ª CATEGORIA - DMT DE 800 A 1.000 M - CAMINHO DE SERVIÇO EM LEITO NATURAL - COM ESCAVADEIRA E CAMINHÃO BASCULANTE DE 14 M³	M³	924,13
6.10	COMPACTAÇÃO DE ATERROS A 100% DO PROCTOR INTERMEDIÁRIO	M³	20.956,38
6.11	COMPACTAÇÃO DE ATERROS A 100% DO PROCTOR NORMAL	M³	19.299,61
	SUB TOTAL 7		
7	**SINALIZAÇÃO**		
7.1	**SINALIZAÇÃO VERTICAL**		
7.1.1	PLACA DE REGULAMENTAÇÃO EM AÇO D = 0,80 M - PELÍCULA RETRORREFLETIVA TIPO I + SI - FORNECIMENTO E IMPLANTAÇÃO	UN	11,00
7.1.2	PLACA DE ADVERTÊNCIA EM AÇO, LADO DE 0,80 M - PELÍCULA RETRORREFLETIVA TIPO I + SI - FORNECIMENTO E IMPLANTAÇÃO	UN	14,00
7.1.3	PLACA DE ADVERTÊNCIA EM AÇO - 1,20 X 2,25 M - PELÍCULA RETRORREFLETIVA TIPO I + SI - FORNECIMENTO E IMPLANTAÇÃO	UN	1,00

O PRESENTE DOCUMENTO É PARTE INTEGRANTE DA CERTIDÃO DE ACERVO TÉCNICO EXPEDIDA PELO CREA-SP.
CAT No: 2620230003564 - 19/04/2023 16:31:15 - Autenticação Digital: 3kyCCBaJz333a1GGCxgTC3IzKB3sUxGG.

ATESTADO DE CAPACIDADE TÉCNICA

Secretaria de Infraestrutura e Recursos Hídricos — PERNAMBUCO

ELABORAÇÃO DE PROJETOS DE INFRAESTRUTURA RODOVIÁRIA

CONTRATO Nº. 014/2022

PLANILHA DE QUANTITATIVOS - RODOVIA PE-106			
ITEM	**DISCRIMINAÇÃO**	**UNID.**	**QUANT.**
7.1.4	PLACA EM AÇO - PELÍCULA I + III - FORNECIMENTO E IMPLANTAÇÃO	M²	33,77
7.1.5	PLACA DE MARCO QUILOMÉTRICO EM AÇO - 0,60 X 0,865 M - PELÍCULA RETRORREFLETIVA TIPO I + I - FORNECIMENTO E IMPLANTAÇÃO	UN	6,00
7.1.6	PLACA DELINEADOR EM AÇO - 0,30 X 0,90 M - PELÍCULA RETRORREFLETIVA TIPO I + IV - FORNECIMENTO E IMPLANTAÇÃO	UN	58,00
7.1.7	SUPORTE PARA PLACA DE SINALIZAÇÃO EM MADEIRA DE LEI TRATADA 8 X 8 CM - FORNECIMENTO E IMPLANTAÇÃO	UND	88,00
7.2	**SINALIZAÇÃO HORIZONTAL**		
7.2.1	PINTURA DE FAIXA COM TINTA ACRÍLICA EMULSIONADA EM ÁGUA - ESPESSURA DE 0,5 MM	M²	1.621,40
7.2.2	TACHA REFLETIVA EM RESINA SINTÉTICA - BIDIRECIONAL TIPO III - COM UM PINO - FORNECIMENTO E COLOCAÇÃO	UN	1.085,00
7.3	**SINALIZAÇÃO DE OBRAS**		
7.3.1	PLACA DE ADVERTÊNCIA PARA SINALIZAÇÃO DE OBRAS MONTADA EM SUPORTE METÁLICO MÓVEL, LADO 0,80 M - UTILIZAÇÃO DE 600 CICLOS - FORNECIMENTO, 01 IMPLANTAÇÃO E 01 RETIRADA DIÁRIA	UN.DIA	704,00
7.3.2	PLACA DE REGULAMENTAÇÃO PARA SINALIZAÇÃO DE OBRAS MONTADA EM SUPORTE METÁLICO MÓVEL, R2 LADO 0,80 M - UTILIZAÇÃO DE 600 CICLOS - FORNECIMENTO, 01 IMPLANTAÇÃO E 01 RETIRADA DIÁRIA	UN.DIA	704,00
7.3.3	PLACA PARA SINALIZAÇÃO DE OBRAS MONTADA EM CAVALETE METÁLICO - 1,50 X 1,00 M - UTILIZAÇÃO DE 600 CICLOS - FORNECIMENTO, 01 IMPLANTAÇÃO E 01 RETIRADA DIÁRIA	UN.DIA	528,00
7.3.4	PLACA PARA SINALIZAÇÃO DE OBRAS MONTADA EM CAVALETE METÁLICO - 1,25 X 0,80 M - UTILIZAÇÃO DE 600 CICLOS - FORNECIMENTO, 01 IMPLANTAÇÃO E 01 RETIRADA DIÁRIA	UN.DIA	176,00
7.3.5	PLACA PARA SINALIZAÇÃO DE OBRAS MONTADA EM SUPORTE METÁLICO MÓVEL - 1,25 X 0,40 M - UTILIZAÇÃO DE 600 CICLOS - FORNECIMENTO, 01 IMPLANTAÇÃO E 01 RETIRADA DIÁRIA	UN.DIA	704,00
7.3.6	BARREIRA DE SINALIZAÇÃO TIPO I DE DIRECIONAMENTO OU BLOQUEIO - UTILIZAÇÃO DE 150 CICLOS - FORNECIMENTO, 01 IMPLANTAÇÃO E 01 RETIRADA DIÁRIA	UN.DIA	4.400,00
7.3.7	BARREIRA DE SINALIZAÇÃO TIPO III DE DIRECIONAMENTO OU BLOQUEIO - UTILIZAÇÃO DE 150 CICLOS - FORNECIMENTO, 01 IMPLANTAÇÃO E 01 RETIRADA DIÁRIA	UN.DIA	176,00
7.3.8	CONE PLÁSTICO PARA CANALIZAÇÃO DE TRÂNSITO - UTILIZAÇÃO DE 150 CICLOS - FORNECIMENTO, 01 IMPLANTAÇÃO E 01 RETIRADA DIÁRIA	UN.DIA	4.400,00
7.3.9	LUZ DE ADVERTÊNCIA E BATERIA PARA DISPOSITIVOS DE SINALIZAÇÃO - UTILIZAÇÃO DE 200 CICLOS - FORNECIMENTO, 01 IMPLANTAÇÃO E 01 RETIRADA DIÁRIA	UN.DIA	176,00
7.3.10	OPERAÇÃO DE SINALIZAÇÃO POR BANDEIROLA DE TECIDO OU COM PLACA METÁLICA	H	1.459,92
	SUB TOTAL 8		
8	**OBRAS COMPLEMENTARES**		
8.1	DEFENSA SEMIMALEÁVEL SIMPLES - FORNECIMENTO E IMPLANTAÇÃO	M	2.720,00
8.2	ANCORAGEM DE DEFENSA SEMIMALEÁVEL SIMPLES - FORNECIMENTO E IMPLANTAÇÃO	M	640,00
8.3	CERCA COM 4 FIOS DE ARAME FARPADO E MOURÃO DE MADEIRA A CADA 2,5 M E ESTICADOR A CADA 50 M	M	3.665,00
	SUB TOTAL 9		
9	**PROTEÇÃO VEGETAL**		
9.1	HIDROSSEMEADURA	M²	42.251,29

O PRESENTE DOCUMENTO É PARTE INTEGRANTE DA CERTIDÃO DE ACERVO TÉCNICO EXPEDIDA PELO CREA-SP.
CAT No: 2620230003564 - 19/04/2023 16:31:15 - Autenticação Digital: 3kyCCBaJz333a1GGCxgTC3IzKB3sUxGG.

ATESTADO DE CAPACIDADE TÉCNICA

Secretaria de Infraestrutura e Recursos Hídricos — PERNAMBUCO

ELABORAÇÃO DE PROJETOS DE INFRAESTRUTURA RODOVIÁRIA — CONTRATO Nº. 014/2022

6. EQUIPE TÉCNICA

A seguir, serão apresentados os profissionais de fizeram parte do desenvolvimento dos serviços do contrato.

ATIVIDADE/FUNÇÃO	NOME	CREA
Responsável Técnico e Coordenador Geral	José Theodozio Netto	0600415481
Coordenação de Projetos e Estudos de Engenharia Orçamento	Antonio Estevam da Silva Neto	5069798632
Estudo e Projeto Geométrico	Luiz Felipe da Silva Fonseca	5063504420
Estudo e Projeto Geométrico	Hideyoshi Shimabukuro	0601529792
Estudo e Projeto de Pavimentação e Geometria	Marcelo Oliveira da Costa	5068942810
Estudo e Projeto de Sinalização	João Rafael Prado Gomes	5070019070
Estudo e Projeto de Drenagem	Walter Kleiton de Moura Lins	PE020743
Estudo e Projeto de Drenagem e componentes ambientais	Lilian Cristina Francisco	5060864653
Estudo e Projeto de Obra de Arte Especiais	Sérgio José Priori Jovino Marques Rodrigo Lopes Theodozio	PE015784 5069745510
Estudo e Projeto de Desapropriação	Bianca Minozzi Galli	5070916141

6.1 AVALIAÇÃO TÉCNICA DA EQUIPE

Declaramos por meio deste para os devidos fins legais de direito que os profissionais acima relacionados, executaram os serviços discriminados de maneira satisfatória, cumprindo com todas as suas responsabilidades não restando nada que o desabone. Tecnicamente atestamos ainda que os serviços descritos se encontram concluídos e atendem às especificações e exigências de acordo com os projetos, memoriais descritivos e normas técnicas de forma criteriosa e satisfatória.

Recife, 15 de dezembro de 2022.

Alessandra Figueirêdo Bezerra P. de Assis- Mat. 444.102-8
ANALISTA DE PROJETOS/SEINFRA
Engenheira Civil – PE031229 PE
CPF. Nº 905.552.364-04

CARTÓRIO DE REGISTRO CIVIL DA ENCRUZILHADA
7º DISTRITO JUDICIARIO DA COMARCA DE RECIFE - PE
Estrada de Belém, 108 - Fone: (81) 3242-8877 / 3427-4581
Romero Longman
Titular

Reconheço POR SEMELHANÇA a firma indicada de
ALESSANDRA FIGUEIREDO BEZERRA PINHEIRO DE ASSIS
lançada em minha presença, Dou fé.
Recife, 28 de fevereiro de 2023 09:54:24.
Em testemunho_____a verdade.
Andreza da Silva de Oliveira (Substituta)
Emol.: R$ 5,04 TSNR R$ 1,01 FERM R$ 0,05 FUNSEG R$ 0,10 ISS R$ 0,25 Total R$ 6,45
Válido somente com o selo 0074203.PUK01202302.04546

Cartório da Encruzilhada - Recife-PE - 7º CE - Poder Judiciário

O PRESENTE DOCUMENTO É PARTE INTEGRANTE DA CERTIDÃO DE ACERVO TÉCNICO EXPEDIDA PELO CREA-SP.
CAT No: 2620230003564 - 19/04/2023 16:31:15 - Autenticação Digital: 3kyCCBaJz333a1GGCxgTC3IzKB3sUxGG.

Certidão de Acervo Técnico - CAT
Resolução No. 1.137, de 31 de março de 2023
CREA-SP
Conselho Regional de Engenharia e Agronomia do Estado de São Paulo

CAT COM REGISTRO DE ATESTADO
2620250009843
Atividade concluída

CERTIFICAMOS, em cumprimento ao disposto na Resolução no. 1.137, de 31 de março de 2023, do Confea, que consta dos assentamentos deste Conselho Regional de Engenharia e Agronomia do Estado de São Paulo - CREA-SP, o Acervo Técnico do profissional RODRIGO LOPES THEODOZIO referente à(s) Anotação(ões) de Responsabilidade Técnica - ART abaixo discriminada(s):

Profissional: RODRIGO LOPES THEODOZIO
Registro: 5069745510-SP . . . . . RNP: 1803803037
Título Profissional: Engenheiro Civil

Número ART: 2620250882197 . . . . . Tipo de ART: OBRA OU SERVIÇO . . . . . Registrada em: 26/05/2025Baixada em: 27/05/2025
Forma de Registro: SUBSTITUIÇÃO à 2620241027866, 2620240733591
Participação Técnica: EQUIPE à 2620240713742
Empresa Contratada: MODERA ENGENHARIA LTDA

Contratante: AGÊNCIA NACIONAL DE TRASNPORTES TERRESTRES-ANTT . . . . . CNPJ: 04.898.488/0001-77 . . .
TRECHO SCES TRECHO 3 . . . . . No.: . . . . . .
Complemento: ST SCE/SUL, LOTE 10, TRECHO 3, PROJETO ORLA, POLO 8.... Bairro: ASA SUL
Cidade: Brasília . . . . . UF: DF CEP: 70200003 . PAIS: BRASIL
Contrato: 028/2021 . . . . . Celebrado em : 12/11/2021
Vinculado à ART:
Valor do Contrato: R$ 22.704.478,80 . . . . . Tipo de contratante: PESSOA JURÍDICA DE DIREITO PÚBLICO .

Endereço da Obra/serviço:AVENIDA AVENIDA PAULISTA, 1159 . . . . . No.: 1159 . . .
Complemento: CJ1013 . . . . . Bairro: BELA VISTA
Cidade: São Paulo . . . . . UF: SP CEP: 01311921 . PAIS: BRASIL
Data de início: 12/11/2021 Conclusão Efetiva: 30/06/2024 . . . . . Coordenadas Geográficas:
Finalidade: INFRAESTRUTURA
Proprietário: . . . . . CPF/CNPJ:

Atividade Técnica: 1) Execução, Execução de serviço técnico, de infraestrutura rodoviária. 13020,66000 quilômetro. 2) Execução, Desenvolvimento, de infraestrutura rodoviária. 13020,66000 quilômetro. 3) Execução, Consultoria, de infraestrutura rodoviária. 13020,66000 quilômetro. 4) Execução, Estudo de viabilidade ambiental, de infraestrutura rodoviária. 13020,66000 quilômetro. 5) Execução, Análise, de infraestrutura rodoviária. 13020,66000 quilômetro. 6) Execução, Elaboração de orçamento, de infraestrutura rodoviária. 13020,66000 quilômetro. 7) Supervisão, Projeto, de infraestrutura rodoviária. 13020,66000 quilômetro.

Observações

PRESTAÇÃO DE SERVIÇOS TÉCNICOS ESPECIALIZADOS DE ENGENHARIA CONSULTIVA, PARA O APOIO AO DESENVOLVIMENTO DAS ATIVIDADES DE COMPETÊNCIA LEGAL DA GERÊNCIA DE ENGENHARIA RODOVIÁRIA DA SUPERINTENDÊNCIA DE INFRAESTRUTURA RODOVIÁRIA SUROD/ANTT. COM PARTICIPAÇÃO DE 45% DO VALOR DE CONTRATO DA EMPRESA CONSORCIADA MODERA ENGENHARIA LTDA.

Informações Complementares

O atestado está vinculado apenas para atividades técnicas constantes da ART, desenvolvidas de acordo com as atribuições do profissional na área da Engenharia Civil.

Atividades e quantidades executadas conforme atestado vinculado à presente certidão.

Houve aditamentos de contrato.
O CONSORCIO MODERA - DYNATEST - CONTECNICA - SCB é registrado no CREA-SP sob o nº 2577196 desde 13/11/2024.

CERTIFICAMOS, finalmente, que se encontra vinculado à presente Certidão de Acervo Técnico - CAT - o atestado apresentado pelo profissional acima,contendo 139 folhas, a quem cabe a responsabilidade pela veracidade e exatidão das informações nele constantes.

Certidão de Acervo Técnico No.2620250009843
06/06/2025 10:03:46
Autenticação Digital: 0nx1GzAFJCCFC5UyUK1AnC10n5GC50ag

A CAT à qual o atestado está vinculado é o documento que comprova o registro do atestado no CREA.

A CAT à qual o atestado está vinculado constituirá prova da capacidade técnico-profissional da pessoa jurídica somente se o responsável técnico indicado estiver ou venha a ser integrado ao seu quadro técnico por meio de declaração entregue no momento da habilitação ou da entrega das propostas.

A CAT é válida em todo território nacional.

A CAT perderá a validade no caso de modificação dos dados técnicos qualitativos e quantitativos nela contidos, bem como de alteração da situação do registro da ART.

A autenticidade e a validade desta certidão deve ser confirmada no site do CREA-SP (www.creasp.org.br).

A falsificação deste documento constitui crime previsto no Código Penal Brasileiro, sujeitando o autor à respectiva ação penal.

ATESTADO DE CAPACIDADE TÉCNICA

Atestamos para os devidos fins que o **CONSÓRCIO MODERA-DYNATEST-CONTECNICA-SCB – CONSÓRCIO MDCS**, inscrito no CNPJ sob o n.º 44.179.251/0001-50, com sede na Avenida Paulista nº 1159 – Cj. 1013, Bela Vista – São Paulo – SP, composto pelas empresas e respectivas participações: MODERA ENGENHARIA LTDA – 45%; DYNATEST ENGENHARIA LTDA. – 45%; CONTÉCNICA CONSULTORIA TÉCNICA S.A. – 2%; SCB SERVIÇOS E CONSULTORIA EM BIM LTDA – 8%, firmou em 12/11/2021 com a **AGÊNCIA NACIONAL DE TRANSPORTES TERRESTRES – ANTT,** inscrita no CNPJ sob o n.º 04.898.488/0001-77, o Contrato Administrativo nº 028/2021, no valor global de **R$ 22.704.478,80 (vinte e dois milhões, setecentos e quatro mil, quatrocentos e setenta e oito reais e oitenta centavos),** para prestação de serviços técnicos especializados de engenharia consultiva para o apoio ao desenvolvimento das atividades de competência legal da Gerência de Engenharia Rodoviária da Superintendência de Infraestrutura Rodoviária – SUROD / ANTT, prestados nas condições estabelecidas no Termo de Referência, do Pregão Eletrônico nº 13/2021, nas quantidades abaixo:

DESPESAS FIXAS			
ITEM	**DESCRIÇÃO**	**UND**	**QTD**
1	Engenheiro Coordenador	Posto de Trabalho	1
2	Engenheiro de Projetos Sênior	Posto de Trabalho	5
3	Engenheiro de Projetos Pleno	Posto de Trabalho	14
4	Engenheiro de Projetos Junior	Posto de Trabalho	3
5	Engenheiro Agrimensor Junior	Posto de Trabalho	1
6	Engenheiro Florestal Sênior	Posto de Trabalho	1
7	Engenheiro Florestal Pleno	Posto de Trabalho	2
8	Engenheiro Florestal Júnior	Posto de Trabalho	1
9	Engenheiro Ambiental Pleno	Posto de Trabalho	1
10	Biólogo Sênior	Posto de Trabalho	1
11	Bacharel em Direito Sênior	Posto de Trabalho	1
12	Administrativo Pleno	Posto de Trabalho	1
13	Administrativo Junior	Posto de Trabalho	1
14	Administrativo Auxiliar	Posto de Trabalho	1
15	Técnico Administrativo Pleno	Posto de Trabalho	1
16	Secretária Júnior	Posto de Trabalho	1
DESPESAS EVENTUAIS			
ITEM [A]	**DESCRIÇÃO [B]**	**UND [C]**	**QTD [D]**
17	Consultoria Especializada	UND	30
18	Deslocamento Aéreo	UND	30
19	Deslocamento Terrestre	UND	30
20	Diárias	UND	120

O Contrato em comento teve seu início em 12 de novembro de 2021 e o seu encerramento ocorreu em 30 de junho de 2024.

Em função das atualizações visando à manutenção do equilíbrio econômico-financeiro, como também das alterações quantitativas, o valor global da contratação à época do encerramento foi de **R$ 1.263.900,54 (um milhão, duzentos e sessenta e três mil, novecentos reais e cinquenta e quatro centavos)**, conforme tabela abaixo:

Item	**Categoria Profissional**	**Qtd**	**Valor Unitário (R$)**	**Valor Mensal (R$)**	**Valor Total para o Período de 12/05/2024 até 30/06/2024 (R$)**
1	Engenheiro Coordenador	1	36.884,32	36.884,32	60.244,39
2	Engenheiro de Projetos Sênior	5	31.389,59	156.947,95	256.348,32
3	Engenheiro de Projetos Pleno	14	24.074,24	337.039,36	550.497,62
4	Engenheiro de Projetos Junior	2	21.921,86	43.843,72	71,611,41
5	Engenheiro Agrimensor Junior	1	21.921,86	21.921,86	35.805,70
6	Engenheiro Florestal Sênior	1	29.194,36	29.194,36	47.684,12
7	Engenheiro Florestal Pleno	2	23.289,93	46.579,86	76.080,44
8	Engenheiro Florestal Júnior	1	21.921,86	21.921,86	35.805,70
9	Engenheiro Ambiental Pleno	1	23.075,45	23.075,45	37.689,90
10	Biólogo Sênior	1	17.488,32	17.488,32	28.564,26
11	Bacharel em Direito Sênior	1	15.517,99	15.517,99	25.346,06
12	Administrativo Pleno	-	-	-	-
13	Administrativo Junior	-	-	-	-
14	Administrativo Auxiliar	-	-	-	-
15	Técnico Administrativo Pleno	-	-	-	-
16	Secretária Júnior	-	-	-	-
SUBTOTAL- DESPESAS FIXAS				**750.415,05**	**1.225.677,92**
DESPESAS EVENTUAIS					
Item	**Descrição**	**Qtd**	**Valor Unitário (R$)**	**Valor Mensal (R$)**	**Valor Total (R$)**
1	Consultoria Especializada	30	21.430,07	21.430,07	35.002,45
2	Deslocamento Aéreo	30	937,18	937,18	1.530,73
3	Deslocamento Terrestre	30	470,16	470,16	767,93

O PRESENTE DOCUMENTO É PARTE INTEGRANTE DA CERTIDÃO DE ACERVO TÉCNICO EXPEDIDA PELO CREA-SP.
CAT No: 2620250009843 - 06/06/2025 10:03:46 - Autenticação Digital: 0nx1GzAFJCCFC5UyUK1AnC10n5GC50ag.

4	Diárias	120	141,05	564,20	921,53
SUBTOTAL- DESPESAS EVENTUAIS				**23.401,61**	**38.222,63**
VALOR TOTAL DO CONTRATO				**773.816,66**	**1.263.900,54**

1. **DADOS DO CONTRATO**

I - Nº Edital de Licitação: PREGÃO - ELETRÔNICO Nº 13/2021;

II - Número do Processo de Origem: 50500.039542/2021-42

III - Data da Concorrência: 22/09/2021;

IV - Publicação no DOU Homologação e Adjudicação: DOU nº196, Seção 3 em 18/10/2021;

V - Número do Contrato ANTT: nº 28/2021;

VI - Data de Início dos Serviços: 12/11/2021;

VII - Data de Término: 30/06/2024;

VIII - Período de Execução (do atestado): 12/11/2021 a 30/06/2024;

IX - Valor do Contrato (à PI): R$ 22.704.478,80 (vinte e dois milhões, setecentos e quatro mil, quatrocentos e setenta e oito reais e oitenta centavos);

X - Valor do Contrato atualizado: R$ 1.263.900,54 (um milhão, duzentos e sessenta e três mil e novecentos reais e cinquenta e quatro centavos)

XI - Objeto: Contratação de serviços técnicos especializados de engenharia consultiva para o apoio ao desenvolvimento das atividades de competência regimental da Gerência de Engenharia e Meio Ambiente de Rodovias (atual Gerência de Engenharia Rodoviária) da Superintendência de Infraestrutura Rodoviária, da Agência Nacional de Transportes Terrestes-ANTT);

2. **ABRANGÊNCIA DOS TRABALHOS**

2.1. Os serviços contratados incidiram sobre os trechos das rodovias federais que estavam sob a responsabilidade da ANTT, bem como, sobre os trechos concedidos por meio de novas concessões, iniciadas no decorrer deste contrato de apoio.

2.2. As rodovias concedidas sob a responsabilidade da ANTT, vigentes à época deste atestado, encontram-se brevemente listadas no quadro a seguir, estando devidamente caracterizadas nos respetivos Editais de Licitação, Contratos e Programas de Exploração das Rodovias – PER, que contém, também, os Parâmetros de Desempenho exigidos. Esses documentos estão disponibilizados no site da ANTT.

ETAPA	CONTRATO CONCESSÃO	CONCESSIONÁRIA	DATAS MARCO			PRAZO	SISTEMA RODOVIÁRIO	EXTENSÃO
			ASSINATURA CONTRATO	INÍCIO CONCESSÃO	INÍCIO PEDÁGIO			
1ª Etapa	PG-138/95-00	Companhia de Concessão Rodoviária Juiz de Fora - Rio (CONCER)	31/10/1995	01/03/1996	20/08/1996	25 anos	BR-040/MG/RJ	180,0 km

ETAPA	CONTRATO CONCESSÃO	CONCESSIONÁRIA	DATAS MARCO			PRAZO	SISTEMA RODOVIÁRIO	EXTENSÃO
			ASSINATURA CONTRATO	INÍCIO CONCESSÃO	INÍCIO PEDÁGIO			
1ª Etapa	013/00-MT (PJ/CD/215/98)	Empresa Concessionária de Rodovias do Sul S.A. (ECOSUL)	15/07/1998	24/07/1998	04/03/2001	25 anos	BR-116/RS e BR-392/RS	457,3 km
2ª Etapa - Fase I	Edital nº 006/2007	Concessionária Autopista Planalto Sul S.A. (PLANALTO SUL)	14/02/2008	18/02/2008	19/12/2008	25 anos	BR-116/PR e BR- 116/SC	413,0 km
2ª Etapa - Fase I	Edital nº 003/2007	Concessionária Autopista Litoral SulS.A. (LITORAL SUL)	14/02/2008	18/02/2008	22/02/2009	25 anos	BR-116/376/PR e BR- 101/SC	405,94 km
2ª Etapa - Fase I	Edital nº 001/2007	Concessionária Autopista Régis Bittencourt S.A. (RÉGIS BITTENCOURT)	14/02/2008	18/02/2008	19/12/2008	25 anos	BR-116/SP/PR	402,0 km
2ª Etapa - Fase I	Edital nº 002/2007	Concessionária Autopista Fernão Dias S.A. (FERNÃO DIAS)	14/02/2008	18/02/2008	19/12/2008	25 anos	BR-381/MG/SP	562,0 km
2ª Etapa - Fase I	Edital nº 004/2007	Concessionária Autopista Fluminense S.A. (FLUMINENSE)	14/02/2008	18/02/2008	02/02/2009	25 anos	BR-101/RJ	320,0 km
2ª Etapa - Fase I	Edital nº 005/2007	Transbrasiliana Concessionária de Rodovias S.A. (TRANSBRASILIANA)	14/02/2008	18/02/2008	18/12/2008	25 anos	BR-153/SP	321,0 km
2ª Etapa	Edital nº 007/2007	Concessionária Rodovia do Aço S.A. (RODOVIA DO AÇO)	26/03/2008	28/03/2008	05/03/2009	25 anos	BR-393/RJ	200,0 km

O PRESENTE DOCUMENTO É PARTE INTEGRANTE DA CERTIDÃO DE ACERVO TÉCNICO EXPEDIDA PELO CREA-SP.
CAT No: 2620250009843 - 06/06/2025 10:03:46 - Autenticação Digital: 0nx1GzAFJCCFC5UyUK1AnC10n5GC50ag.

- Fase I								
2ª Etapa - Fase II	Edital nº 001/2008	Viabahia Concessionária de Rodovia S.A. (VIABAHIA)	03/09/2009	20/10/2009	07/12/2010	25 anos	BR-116/324/BA e BA-526/528	680,0 km
3ª Etapa - Fase II	Edital nº 001/2011	ECO101Concessionária de Rodovias S.A. (ECO101)	17/04/2013	10/05/2013	18/05/2014	25 anos	BR-101/ES/BA	475,9 km
3ª Etapa - Fase III	Edital nº 001/2013	ECO050 – Concessionária de Rodovias S.A. (ECO050)	05/12/2013	08/01/2014	12/04/2015	30 anos	BR-050/GO/MG	436,6 km
3ª Etapa - Fase III	Edital nº 004/2013	Concessionária das Rodovias Centrais do Brasil S.A. (CONCEBRA)	31/01/2014	05/03/2014	27/06/2015	30 anos	BR-060/153/262/DF/GO/MG	1176,5 km
3ª Etapa - Fase III	Edital nº 003/2013	Concessionária Rota do Oeste S.A. (CRO)	12/03/2014	21/03/2014	06/09/2015	30 anos	BR-163/MT e MT-407	850,9 km
3ª Etapa - Fase III	Edital nº 005/2013	Concessionária de Rodovia Sul - Matogrossense S.A. (MSVIA)	12/03/2014	11/04/2014	14/09/2015	30 anos	BR-163/MS	847,2 km
3ª Etapa - Fase I	Edital nº 006/2013	Concessionária BR 040 S.A. (VIA040)	12/03/2014	22/04/2014	30/07/2015	30 anos	BR-040/DF/GO/MG	936,8 km

ETAPA	CONTRATO CONCESSÃO	CONCESSIONÁRIA	DATAS MARCO			PRAZO	SISTEMA RODOVIÁRIO	EXTENSÃO
			ASSINATURA CONTRATO	INÍCIO CONCESSÃO	INÍCIO PEDÁGIO			
3ª Etapa - Fase IV	Edital nº 001/2015	Concessionária Ponte Rio-NiteróiS.A. (ECOPONTE)	18/05/2015	01/06/2015	01/06/2015	30 anos	BR-101/RJ	13,2 km
4ª Etapa	Edital nº 001/2018	Concessionária das Rodovias Integradas do Sul S.A. (VIASUL)	11/01/2019	15/02/2019	15/02/2019	30 anos	BR-101/290/386/448/RS	472,0 km
4ª Etapa	Edital nº 01/2019	Concessionária Ecovias do CerradoS.A. (ECOVIAS CERRADO)	19/12/2019	20/01/2020	14/11/2020	30 anos	BR-364/365/MG/GO	437,0 km
4ª Etapa	Edital nº 02/2019	Concessionária Catarinense de Rodovias S.A. (VIACOSTEIRA)	06/07/2020	07/08/2020	02/05/2021	30 anos	BR-101/SC	220,42 km
4ª Etapa	Edital nº 01/2021	Concessionária Ecovias do AraguaiaS.A. (Eco Araguaia)	29/09/2021	08/10/2021	Não iniciado	35 Anos	BR-153/TO/GO, BR-080/GO,BR-414/GO	850,7 km
4ª Etapa	Edital nº 02/2021	Via Brasil BR 163	01/04/2022	04/05/2022	Não iniciado	10 Anos	BR 163/MT/PA	1009,5 km
4ª Etapa	Edital nº 03/2021	CCR RJ/SP	28/01/2022	01/03/2022	01/03/2022	30 Anos	BR-116/101/SP/RJ	625,8 km
4ª Etapa	Edital nº 01/2022	Concessionária EcoRioMinas	19/08/2022	22/09/2022	22/09/2022	30 Anos	BR-116/465/493/RJ/MG	726,9 km
EXTENSÃO TOTAL								**13.020,66 km**

2.3. Os serviços descritos no Termo de Referência do edital PREGÃO - ELETRÔNICO Nº 13/2021 e que constituíram objeto da contratação, foram para todos os efeitos, prestados em conformidade com as expressas disposições do edital que regeu a licitação pública realizada.

2.4. **GRANDES NÚMEROS DA EXECUÇÃO DO CONTRATO**

2.4.1. Ao longo da execução do Contrato nº 28/2021, diversos serviços técnicos especializados foram prestados, resultando em expressivos quantitativos acerca de gerenciamento de projetos rodoviários. A seguir, são destacados alguns dos principais números alcançados:

Extensão Total de Gerenciamento Rodoviário
13.020,66 km de rodovias federais concedidas foram abrangidas pelos serviços de engenharia consultiva prestados.

Valor Total dos Orçamentos Analisados
R$ 1.374.226.208 (um bilhão, trezentos e setenta e quatro milhões, duzentos e vinte e seis mil e duzentos e oito reais).

Quantidade de análises e acompanhamento de licenças e autorizações ambientais
142 processos de acompanhamento ambiental e 82 licenças acompanhadas ao longo da vigência do contrato;

O PRESENTE DOCUMENTO É PARTE INTEGRANTE DA CERTIDÃO DE ACERVO TÉCNICO EXPEDIDA PELO CREA-SP.
CAT No: 2620250009843 - 06/06/2025 10:03:46 - Autenticação Digital: 0nx1GzAFJCCFC5UyUK1AnC10n5GC50ag.

Área Total de Desapropriação e Valores Envolvidos
Área total desapropriada: 20.181.726,12 m²
Valor total das desapropriações: R$ 167.991.387,14

Principais Quantitativos de Engenharia Analisados
Duplicação de rodovias: 634,106 km (6.875.597,60 m²)
Correção de traçado: 2,426 km (38.202,80 m²)
Contorno rodoviário: 55,600 km (1.050.740,00 m²)
Faixa adicional: 198,996 km (2.184.671,00 m²)
Sinalização: 283,674 km
Terceira faixa: 127,660 km (779.204,80 m²)
Pavimentação: 722,950 km (2.081.304,00 m²)
Estudos de tráfego realizados: 174.640,00 m

Quantidade de Estudos e Projetos Avaliados
4.156,80 km de estudos, anteprojetos e projetos executivos analisados;
757 processos administrativos e judiciais assessorados.

3. DETALHAMENTO DOS SERVIÇOS PRESTADOS

A empresa executou os serviços de engenharia consultiva de apoio à supervisão, gerenciamento e gestão dos projetos e demandas dos empreendimentos de ampliação e operação de infraestrutura, logística e programas governamentais previstos nas rodovias federais outorgadas à exploração da iniciativa privada, para o apoio ao desenvolvimento das atividades de competência regimental da Gerência de Engenharia Rodoviária - GEENG, da Superintendência de Infraestrutura Rodoviária - SUROD, da Agência Nacional de Transportes Terrestres - ANTT, em conformidade com o disposto no Termo de Referência, anexo ao Edital que deu origem à contratação.

3.1. ATIVIDADES 01 - COORDENAÇÃO DAS ATIVIDADES CONTRATADAS

A atividade 01 executada no âmbito do Contrato nº 28/2021 consistiu na gestão, controle e coordenação geral do contrato, conforme previsto nos itens 8.14 e 8.15 do Termo de referência deste contrato. As principais funções desenvolvidas no âmbito da Atividade 01 estão descritas a seguir:

a) Elaboração dos Relatórios Mensais e apresentação à ANTT para a avaliação da fiscalização da ANTT a fim possibilitar o aceite dos trabalhos pela Agência;

b) Realização de tratativas junto aos representantes da Gerência durante a execução dos serviços;

c) Supervisão das atividades desenvolvidas diariamente, controlando a qualidade, a produção e produtividade das equipes e colaboradores;

d) Coordenação Geral do Contrato; e

e) Orientação técnica na execução das tarefas e apoio no desenvolvimento dos relatórios técnicos de análise, atuando assim no âmbito estritamente técnico das categorias de serviços, perante a equipe alocada, no âmbito das seguintes atividades:

I - **Atividade 2**: Apoio Técnico na Análise de Estudos e Projetos de Engenharia Rodoviária;

II - **Atividade 3**: Apoio Técnico na Análise de Custos e Orçamentos de Engenharia Rodoviária;

III - **Atividade 4**: Apoio Técnico na Análise e Acompanhamento de Processos de Gestão e Licenciamento Ambiental de Rodovias;

IV - **Atividade 5**: Apoio Técnico na Análise de Processos de Desapropriação e Faixa de Domínio de Rodovias; e

V - **Atividade 6**: Apoio Técnico Administrativo

3.2. ATIVIDADES 02 - APOIO TÉCNICO NA ANÁLISE DE ESTUDOS E PROJETOS DE ENGENHARIA RODOVIÁRIA

O Consórcio MDCS executou a atividade 02 conforme previsto entre os itens 8.16 a 8.18 do Termo de referência deste contrato. As principais análises desenvolvidas no âmbito da atividade 02 estão listadas a seguir:

a) Apoio na análise técnica de estudos de viabilidade, projetos funcionais, anteprojetos e projetos executivos relacionados às obras e serviços de engenharia;

b) Apoio na análise técnica de projetos de interesse de terceiros que sejam classificados como polos geradores de tráfego / viagem;

c) Apoio na análise técnica de aspectos técnicos relativos a localização, funcionalidade, tipologia de obras, entre outros aspectos de engenharia;

d) Apoio na análise técnica de proposta para autorização de projetos de obras e serviços de engenharia;

e) Apoio na promoção de estudos e pesquisas com temática de projetos de engenharia aplicáveis ao setor de infraestrutura rodoviária;

f) Apoio na proposição de regulamentação relacionada à estudos e projetos de engenharia rodoviária;

g) Apoio na análise de aspectos técnicos de engenharia em processos administrativos de contratação, gestão, fiscalização, inexecução, responsabilização, penalidade, revisão tarifária, caducidade, relicitação e encerramento do contrato ("haveres e deveres") etc.; e

h) Apoios na análise de aspectos técnicos de engenharia em processos de auditoria, judiciais, arbitrais, etc.

Os quantitativos preliminares da Atividades 02 realizados no âmbito do Contrato nº 28/2021 estão apresentados a seguir:

Classificação	Comprimento Total	Área Total
Acesso	26,308 km	206.670,18 m²
Ampliação de capacidade e melhorias	282,038 km	1.236.105,48 m²
Área de Escape	0,343 km	7.031,50 m²
Barreira de ruído	26,700 km	17.900,00 m²
Base operacional	0,000 km	12.696,13 m²
Circuito fechado de TV	214,200 km	0,00 m²
Construção de OAE	60,165 km	538.076,27 m²
Contenção	36,300 km	769.560,00 m²
Contorno Rodoviário	55,600 km	1.050.740,00 m²

O PRESENTE DOCUMENTO É PARTE INTEGRANTE DA CERTIDÃO DE ACERVO TÉCNICO EXPEDIDA PELO CREA-SP.
CAT No: 2620250009843 - 06/06/2025 10:03:46 - Autenticação Digital: 0nx1GzAFJCCFC5UyUK1AnC10n5GC50ag.

Correção de traçado	2,426 km	38.202,80 m²
Custos Relacionados (Manutenção, Conservação e Monitoração)	47,650 km	362.620,37 m²
Dispositivo em desnível	10,447 km	113.535,52 m²
Dispositivo em nível	9,898 km	108.025,03 m²
Drenagem	0,036 km	151,59 m²
Duplicação	634,106 km	6.875.597,60 m²
Estudo de Tráfego	174,640 km	0,00 m²
Faixa adicional	198,996 km	2.184.671,00 m²
Fibra óptica	215,000 km	0,00 m²
Free Flow	13,060 km	0,00 m²
Manutenção e Recuperação de OAE	19,980 km	365.143,12 m²
Melhorias operacionais	4,530 km	32.025,00 m²
Outros	3,050 km	32.025,00 m²
Passarela	56,390 km	43.424,33 m²
Pavimentação	722,950 km	2.081.304,00 m²
Polo Gerador de Tráfego	23,743 km	175.776,30 m²
Ponto de ônibus	7,000 km	73.500,00 m²
Ponto de Parada de Descanso	305,750 km	2.757,64 m²
Pórtico	8,030 km	0,00 m²
Posto de fiscalização rodoviária	0,000 km	6.658,85 m²
Posto de pesagem veicular	0,000 km	1.248,95 m²
Praça de Pedágio	0,000 km	16.557,67 m²
Propostas de Revisão Quinquenal - Diversas Obras	7,000 km	73.500,00 m²
Recuperação Pavimentação, Drenagem, Contenções e Dispositivos de Segurança	422,210 km	0,00 m²
Reforço e Alargamento de OAE	7,340 km	78.342,74 m²
Retorno em nível	45,343 km	516.331,51 m²
Rua lateral/Via marginal	95,575 km	790.119,40 m²
Sinalização	283,674 km	0,00 m²
Terceira Faixa	127,660 km	779.204,80 m²
Tuneis	8,658 km	141.695,32 m²

Os anteprojetos, projetos e estudos que resultaram nos quantitativos apresentados acima, assim como os principais quantitativos de serviços analisados, estão detalhados no anexo deste atestado de capacidade técnica.

3.3. **ATIVIDADE 03 - APOIO TÉCNICO NA ANÁLISE DE CUSTOS E ORÇAMENTOS DE ENGENHARIA RODOVIÁRIA**

A Atividade 3 executada no âmbito do Contrato nº 28/2021 consistiu no apoio à análise técnica de orçamentos (sintético, analítico, paramétrico, custos diretos e indiretos, benefícios e despesas indiretas etc.) de engenharia das obras e serviços previstos nos contratos de concessões de rodovias.

O Consórcio executou a atividade 03 conforme previsto entre os itens 8.19 a 8.21 do Termo de referência deste contrato. As principais análises desenvolvidas no âmbito da atividade 03 estão listadas a seguir:

a) Apoio na análise técnica de orçamentos, cotações e custos referentes aos projetos de obras e serviços (manutenção, conservação, recuperação, operação, monitoração, etc.) de engenharia;

b) Apoio na análise técnica de prestação de contas de verbas e ressarcimento de dispêndios;

c) Apoio na indicação de valores de referência de orçamentos, verbas, custos e despesas;

d) Apoio na análise técnica de cálculos de indenização e investimentos;

e) Apoio na análise e elaboração de orçamentos referenciais de obras e serviços de recuperação de elementos da infraestrutura rodoviária entregues em desconformidades com os parâmetros de desempenho do Programa de Exploração da Rodovia - PER, no caso de extinção do contrato;

f) Apoio na promoção de estudos e pesquisas com temática de orçamentos aplicáveis ao setor de infraestrutura rodoviária;

g) Apoio na proposição de regulamentação relacionada à orçamentos e custos de obras e serviços;

h) Apoio na análise de aspectos técnicos de engenharia em processos administrativos de contratação, gestão, fiscalização, inexecução, responsabilização, penalidade, revisão tarifária, caducidade, relicitação e encerramento do contrato ("haveres e deveres"), etc.;

i) Apoios na análise de aspectos técnicos de engenharia em processos de auditoria, judiciais, avaliação de custos de honorários, arbitrais, etc.

Os quantitativos referentes às análises no âmbito da Atividade 3 estão detalhados no anexo deste atestado de capacidade técnica.

3.4. **ATIVIDADE 04 - APOIO NA ANÁLISE E ACOMPANHAMENTO DOS PROCESSOS DE LICENCIAMENTO AMBIENTAL DAS OBRAS E DE GESTÃO AMBIENTAL DAS CONCESSIONÁRIAS DE RODOVIAS FEDERAIS**

O Consórcio MDCS executou a atividade 04 conforme previsto entre os itens 8.22 a 8.24 do Termo de referência deste contrato. As principais análises desenvolvidas no âmbito da atividade 04 estão listadas a seguir:

a) Apoio no acompanhamento e tomada de decisão, acerca das atividades referentes ao licenciamento ambiental de obras e serviços;

b) Apoio no monitoramento de processos de licenciamento ambiental e autorizações;

c) Apoio na análise e acompanhamento de indicadores ambientais;

d) Apoio na verificação das prestações de contas dos processos relacionadas aos programas ambientais;

e) Apoio na análise de plano de ação de emergência e plano de gestão de riscos;

O PRESENTE DOCUMENTO É PARTE INTEGRANTE DA CERTIDÃO DE ACERVO TÉCNICO EXPEDIDA PELO CREA-SP.
CAT No: 2620250009843 - 06/06/2025 10:03:46 - Autenticação Digital: 0nx1GzAFJCCFC5UyUK1AnC10n5GC50ag.

f) Apoio na análise de relatório de programas sociais e educacionais;

g) Apoio na promoção de estudos e pesquisas com temática socioambiental aplicáveis ao setor de infraestrutura rodoviária;

h) Apoio na proposição de regulamentação relacionada à gestão e licenciamento ambiental;

i) Apoio na análise de aspectos técnicos de engenharia em processos administrativos de contratação, gestão, fiscalização, inexecução, responsabilização, penalidade, revisão tarifária, caducidade, relicitação e encerramento do contrato ("haveres e deveres") etc.;

j) Apoios na análise de aspectos técnicos de engenharia em processos de auditoria, judiciais, arbitrais etc.

Cumpre apontar que o apoio às análises e acompanhamentos ambientais acima descrito compreendeu toda a malha rodoviária federal concedida, totalizando 13.020,66 km.

Assim, as atividades de apoio na análise e acompanhamento dos processos de licenciamento ambiental das obras e de gestão ambiental das concessionárias de rodovias federais mais vultosas desenvolvidas no contrato em apoio à COAMB/GEENG encontram-se descritas anexo deste atestado de capacidade técnica.

3.5. ATIVIDADE 5 - APOIO TÉCNICO NA ANÁLISE DE PROCESSOS DE DESAPROPRIAÇÃO E FAIXA DE DOMÍNIO RODOVIAS

O Consórcio MDCS executou a atividade 05 conforme previsto entre os itens 8.25 a 8.27 do Termo de referência deste contrato. As principais análises desenvolvidas no âmbito da atividade 05 estão listadas a seguir:

a) Apoio na proposição de medidas relacionadas à gestão, controle e regularização das faixas de domínio;

b) Apoio na análise técnica e acompanhamento de pedidos de Declaração de Utilidade Pública - DUP;

c) Apoio na promoção de ações relacionadas aos atos autorizativos para uso e ocupação das faixas de domínio;

d) Apoio na prestação de assessoria técnica na verificação das prestações de contas dos processos de desapropriação;

e) Apoio na análise técnica de relatórios genéricos de valores e laudos de desapropriação;

f) Apoio na análise técnica de contestações judiciais em processos de desapropriação;

g) Apoio na verificação e na emissão de termos de anuência para fins reconhecimento de limites das faixas de domínio;

h) Apoio na promoção de estudos e pesquisas com temática de faixa de domínio ou desapropriação aplicáveis ao setor de infraestrutura rodoviária;

i) Apoio na proposição de regulamentação relacionada à desapropriação e faixa de domínio de rodovias;

j) Apoio na análise de aspectos técnicos de engenharia em processos administrativos de contratação, gestão, fiscalização, inexecução, responsabilização, penalidade, revisão tarifária, caducidade, relicitação e encerramento do contrato ("haveres e deveres") etc.;

k) Apoios na análise de aspectos técnicos de engenharia em processos de auditoria, judiciais, arbitrais etc.

Integravam ainda as atividades da desta equipe a operação de sistema com entrada de dados online e disponibilização em tempo real, contendo informações atualizadas sobre a gestão da faixa de domínio dos trechos federais concedidos.

Os principais quantitativos apurados no período do contrato quanto à análise de laudos de avaliação e prestações de contas de desapropriação encontram-se resumidos a seguir:

QUANTITATIVOS - DESAPROPRIAÇÃO		
ÁREA TOTAL	**ÁREA DESAPROPRIADA**	**VALOR DE DESAPROPRIAÇÃO**
55.387.919,3m²	20.181.726,12m²	R$ 167.991.387,14

Ademais, os quantitativos referentes às análises no âmbito da Atividade 5 totalizam 932 (novecentos e trinta e dois) análises, as quais encontram-se detalhadas no anexo deste atestado de capacidade técnica.

3.6. ATIVIDADE 06 - APOIO TÉCNICO ADMINISTRATIVO

Além das atividades relacionadas essencialmente às análises dos projetos e orçamentos de engenharia, meio ambiente, desapropriação e gestão da faixa de domínio, este Contrato previu inicialmente a alocação de profissionais para atuar no apoio técnico administrativo.

O Consórcio MDCS executou as atividades de apoio técnico administrativo previstas nos itens 8.28 a 8.30 do Termo de referência deste Contrato.

Assim, foram desenvolvidos pelos profissionais alocados na atividade 06 as principais tarefas acessórias e complementares, a saber: recepção, registros, classificação, tramitação e acompanhamento dos documentos e correspondências físicas e eletrônicas, elaboração e abastecimento de painéis de controle de indicadores, instrução de processos com elaboração de documentação técnica, dentre outras atividades que permitam, tanto à coordenação geral do contrato administrativo, quanto à coordenação setorial da gerência e fiscalização do contrato, o controle das atividades desempenhadas, de forma a fornecer à alta direção da ANTT a informação real da evolução das análises realizadas pelo Consórcio MDCS com celeridade, precisão, objetividade, clareza e eficiência.

3.7. ATIVIDADE 07 - CONSULTORIAS ESPECIALIZADAS PARA DESENVOLVIMENTO DE ESTUDOS E/OU PESQUISA NO ÂMBITO DAS CONCESSÕES RODOVIÁRIAS

Conforme previsto nos itens 8.31 a 8.44 do Termo de referência referente a este Contrato, os serviços de consultoria poderiam ser solicitados durante as análises técnicas e demais serviços previstos no Edital, caso houvesse a necessidade de desenvolver estudos específicos cuja complexidade e profundidade superassem a capacidade técnica da equipe prevista para as atividades 02, 03, 04 e 05.

Dito isso, as consultorias consistiram na realização de estudos para subsidiar decisões sobre questões técnicas de engenharia relacionadas aos contratos de concessão. Seguem descritas as consultorias realizadas e entregues à ANTT até junho de 2024.

1) Processo: 50500.006664/2022-33

Escopo: Elaboração de uma proposta de padronização na apresentação de estudos de curvas de desempenho de pavimentos através da ferramenta HDM-4, bem como a proposição de uma metodologia objetiva para a elaboração de relatórios de análise técnica a ser aplicada, inicialmente, no âmbito da Gerência de Engenharia e Meio Ambiente de Rodovias – GEENG/SUROD/ANTT.

Responsáveis técnicos: Edson Shimizu, Ernesto Simões Preussler e Robert Becerra El-Hage.

Duração: 09/02/2022 a 14/05/2022

2) Processo: 50500.014963/2022-41

Escopo: Requisitos e Padronização na Elaboração pelas Concessionárias de Rodovias de Projetos de Infraestrutura Rodoviária em BIM

O PRESENTE DOCUMENTO É PARTE INTEGRANTE DA CERTIDÃO DE ACERVO TÉCNICO EXPEDIDA PELO CREA-SP.
CAT No: 2620250009843 - 06/06/2025 10:03:46 - Autenticação Digital: 0nx1GzAFJCCFC5UyUK1AnC10n5GC50ag.

Responsáveis técnicos: Calebe Martins Barbosa, Lissa Gomes Araújo, Matheus Lima de Barros, Pedro Guilherme Alves Chaves, Rachel de Sousa Santos, Roberta Bastos de Oliveira.

Duração: 21/03/2022 a 17/08/2022

3) Processo: 50500.134772/2022-03

Escopo: Revisão do cálculo de indenização devido ao descumprimento do parâmetro de vida útil remanescente de 8 (oito) anos do pavimento da rodovia BR-116/RJ, explorado pela Concessionária Rio-Teresópolis S.A. (CRT)

Responsáveis técnicos: Bruno Alexsandro Lopes, Edson Shimizu, Ernesto Simões Preussler, Paloma Gentil Fialho.

Duração: 23/08/2022 a 27/12/2022

4) Processo: 50500.290215/2022-63

Escopo: Verificação do atendimento de vida útil de 8 (oito) anos do pavimento e do cumprimento do parâmetro ICP para o pavimento rígido - Encerramento do prazo de concessão da rodovia BR-040/MG/RJ (CONCER), para que a ANTT possa apontar, se couber, um valor financeiro para compor uma eventual indenização, em desfavor da Concessionária no caso de descumprimento das obrigações contratuais.

Responsáveis técnicos: Bruno Alexsandro Lopes, Edson Shimizu, Ernesto Simões Preussler, Paloma Gentil Fialho.

Duração: 08/02/2023 a 15/08/2023

5) Processo: 50500.111447/2023-45

Escopo: Estudo de engenharia para padronização e aprimoramento dos parâmetros de desempenho contratuais e questões técnicas no que tange à implantação, duplicação, manutenção e restauração do pavimento das rodovias federais concedidas, totalizando 14097,83 km (quatorze mil, noventa e sete quilômetros e oitocentos e trinta metros), durante as fases de estudos, projetos, implantação, conservação e manutenção.

Responsáveis técnicos: Isabella Mendoza Rodrigues, Ernesto Simões Preussler, Luciana Moreira Barbosa

Duração: 23/05/2023 a 13/11/2023

6) Processo: 50500.302128/2023-47

Escopo: Avaliação de todos os pontos estabelecidos no PER para a solução indicada pela Concessionária de manutenção e recuperação do túnel existente Sahy-Mangaratiba em detrimento do seu descomissionamento e execução de novo túnel, avaliando-se os resultados no sentido de comprovar se os níveis de segurança e desempenho compatíveis com a solução prevista para os túneis novos.

Responsáveis técnicos: Daniel Arthur Nnang Metogo, Davi Macedo Neres, Renato de Queiroz Porto

Duração: 18/10/2023 a 24/04/2024

7) Processo: 50500.363833/2023-11

Escopo: Apuração das indenizações pelos danos verificados sobre o sistema rodoviário, para fins de apuração de haveres e deveres do Contrato de Concessão referente ao Edital nº 006/2013, relativo à Concessionária BR 040 S.A. - VIA040, nos termos do art. 16 e seguintes da Resolução ANTT nº 5.926/2021.

Responsáveis técnicos: Isabella Mendoza Rodrigues, Ernesto Simões Preussler, Luciana Moreira Barbosa

Duração: 05/12/2023 a 24/04/2024

4. AVALIAÇÃO DE CONFORMIDADE DOS SERVIÇOS PRESTADOS

Conforme preconizado no Anexo III do Termo de Referência (SEI 8469289) do Contrato nº 028/2021, que apresenta o Instrumento de Medição de Resultado(IMR), está prevista mensalmente a verificação do Nível de Conformidade de Produtividade (NCP), do Nível de Conformidade de Produção (NCR) e do Nível de Conformidade de Qualidade (NCQ). Todos esses indicadores foram atendidos no período de dezembro de 2021 a junho de 2024, exceto no mês de abril de 2022, quando o Nível de Conformidade de Produção (NCR) não foi atingido, conforme pode ser observado no quadro abaixo:

ITEM	PERÍODO	PROCESSO	TERMO DE RECEBIMENTO DEFINITIVO	RELATÓRIO DE MENSURAÇÃO DE SERVIÇOS PRESTADOS	NÍVEL DE CONFORMIDADE DE PRODUTIVIDADE (NCP)	NÍVEL DE CONFORMIDADE PRODUÇÃO (NCR)	NÍVEL DE C DE QUAI
1	dez/21	50500.117079/2021-87	9801147	9489684 /9489798	166%	116%	
2	jan/22	50500.000845/2022-56	10156698	10085150 /10085287	125%	101%	
3	fev/22	50500.009405/2022-64	10440755	10336396 /10336528	188%	120%	
4	mar/22	50500.017454/2022-71	10975397	10783813 /10783841	167%	91%	
5	abr/22	50500.028064/2022-26	11522012	11238564 /11238621	250%	108%	
6	mai/22	50500.037794/2022-18	12044500	11776549 /11776642	201%	103%	
7	jun/22	50500.070673/2022-88	12261510	12239226 /12239315	174%	110%	
8	jul/22	50500.102613/2022-31	12814435	12685613 /12685666	214%	106%	
9	ago/22	50500.133041/2022-32	13516432	13293793 /13293983	190%	112%	
10	set/22	50500.168476/2022-06	14027585	13816035 /13816099	150%	108%	
11	out/22	50500.204130/2022-	14555159	14264008 /14264051	167%	104%	
12	nov/22	50500.240567/2022-71	14815519	14654581 /14654599	167%	104%	
13	dez/22	50500.272312/2022-74	15064757	14963399 /14963749	188%	110%	
14	jan/23	50500.000258/2023-48	15595379	15422829 /15422829	188%	110%	

O PRESENTE DOCUMENTO É PARTE INTEGRANTE DA CERTIDÃO DE ACERVO TÉCNICO EXPEDIDA PELO CREA-SP.
CAT No: 2620250009843 - 06/06/2025 10:03:46 - Autenticação Digital: 0nx1GzAFJCCFC5UyUK1AnC10n5GC50ag.

15	fev/23	50500.029435/2023-78	16158901	15826468 /15826593	214%	115%	
16	mar/23	50500.056020/2023-77	16406974	16392806 /16392827	188%	133%	
17	abr/23	50500.083071/2023-71	16843408	16842958 /16842961	214%	109%	
18	mai/23	50500.111684/2023-14	17349588	17342572 /17343307	250%	127%	
19	jun/23	50500.148073/2023-13	17787179	17781318 /17781718	186%	115%	
20	jul/23	50500.193534/2023-11	18283196	18249695 /18250273	214%	114%	
21	ago/23	50500.233135/2023-91	18929616	18915690 /18915828	214%	123%	
22	set/23	50500.293785/2023-96	19670364	19640072 /19670364	250%	145%	
23	out/23	50500.306066/2023-42	20319605	20291835 /20292887	375%	121%	
24	nov/23	50500.362110/2023-02	21023815	20888497 /20888807	250%	123%	
25	dez/23	50500.388684/2023-01	21443013	21441484 /21441660	214%	120%	
26	jan/24	50500.004232/2024-50	21922730	21903182 /21903456	250%	122%	
27	fev/24	50500.030472/2024-18	22348954	22348954 /22348061	214%	107%	
28	mar/24	50500.059305/2024-41	23014152	22981456 /22982172	214%	113%	
29	abr/24	50500.092468/2024-35	23583531	23574902 /23575330	215%	103%	
30	mai/24	50500.129851/2024-56	24009704	24004974 /24005168	249%	104%	
31	jun/24	50500.148823/2024-38	24723222	24433417 /24433550	250%	108%	

5. **RESPONSÁVEIS TÉCNICOS DO CONTRATO**

Conforme consta nas Anotações de Responsabilidade Técnica protocoladas no processo SEI nº 50500.099410/2021-70, foram designados como Responsáveis Técnicos por parte das Empresas do Consórcio formado os seguintes profissionais.

Rodrigo Lopes Theodozio – Engenheiro Civil. RNP 1803803037.

ART nº 2620241027866 (SEI 24226631) – Responsável técnico da empresa Modera Engenharia LTDA. Período: 12/11/2021 – 12/05/2024.

Antônio Estevam Da Silva Neto – Engenheiro Civil. RNP 1802435247.

ART nº 2620241027235 (SEI 24226670) – Responsável técnico da empresa Modera Engenharia LTDA. Período: 12/11/2021 – 12/05/2024.

Frederico Keller – Engenheiro Químico e Engenheiro Civil. RNP 714961280.

ART nº 2620241027954 (SEI 24226677) – Responsável técnico da empresa Modera Engenharia LTDA. Período: 12/11/2021 – 12/05/2024.

Leonardo Appel Preussler – Engenheiro Civil. RNP 2602688886.

ART nº 2620241035819 (SEI 24226683) – Responsável técnico da empresa Dynatest Engenharia LTDA. Período: 12/11/2021 – 12/05/2024.

Renato de Queiroz Porto – Engenheiro Civil. RNP 1606327178.

ART nº 0720240052640 (SEI 24226708) – Responsável técnico da empresa SCB Serviços e Consultoria em BIM LTDA. Período: 12/11/2021 – 30/06/2024.

Bruno Silveira Azevedo – Engenheiro Civil. RNP 1400502047.

ART nº MG20243078918 (SEI 24226711) – Responsável técnico da empresa Contécnica - Consultoria Técnica S/A. Período: 12/11/2021 – 12/05/2024.

Edson Shimizu – Engenheiro Civil. RNP 2608925073.

ART nº 28027230211769608 (SEI 10443344) – Contratado da Dynatest Engenharia LTDA. Período: 12/11/2021 – 08/05/2022.

Andréia Barbosa Gonçalves – Engenheira Civil. CREA 15634/D-PA e RNP 1504425413.OK

ART nº 0720240039993 e 0720240052582 (SEI 24226717 e 24226730) – Contratada do Consórcio MDCS. Período: 09/05/2022 – 30/06/2024.

6. **EQUIPE MOBILIZADA PARA ATENDIMENTO AO CONTRATO**

O PRESENTE DOCUMENTO É PARTE INTEGRANTE DA CERTIDÃO DE ACERVO TÉCNICO EXPEDIDA PELO CREA-SP.
CAT No: 2620250009843 - 06/06/2025 10:03:46 - Autenticação Digital: 0nx1GzAFJCCFC5UyUK1AnC10n5GC50ag.

Para atendimento as demandas previstas no contrato, o **CONSÓRCIO MODERA-DYNATEST-CONTECNICA-SCB – CONSÓRCIO MDCS** mobilizou a seguinte equipe de profissionais, que estiveram à disposição:

EQUIPE TÉCNICA DO CONTRATO - COORDENAÇÃO GERAL

Andréia Barbosa Gonçalves

Engenheira Civil Coordenadora – Período: 09/05/2022 - 30/06/2024

CREA 15634/D-PA

Edson Shimizu

Engenheiro Civil Coordenador – Período: 01/12/2021 – 08/05/2022

CREA 5063052842/SP

EQUIPE DE APOIO TÉCNICO À CPROJ E/OU COROR

Andréia Barbosa Gonçalves

Engenheiro Civil Sênior – Período: 30/11/2021 – 08/05/2022

Bruna De Araújo Freires

Engenheiro Civil Júnior – Período: 01/12/2021a 21/02/2022 Engenheiro Civil Pleno – Período: 22/02/2022 a 11/04/2022

Bruno Pimenta Resende

Engenheiro Civil Júnior – Período: 22/05/2023 - 30/06/2024

Caio Henrique Gomes Moreira

Engenheiro Civil Pleno – Período: 30/11/2021- 06/07/2022

Camila Batista Albino

Engenheiro Civil Pleno – Período: 30/11/2021- 31/05/2022 Engenheiro Civil Pleno – Período: 07/02/2023 - 31/12/2023

Cássia Mariana Cabral

Engenheiro Civil Pleno – Período: 20/12/2021- 02/03/2023

Christophe de Morais Porto

Engenheiro Civil Júnior – Período: 04/02/2022 – 18/05/2023 Engenheiro Civil Pleno – Período: 19/05/2023 - 28/06/2024

David Couto de Mendonça

Engenheiro Civil Sênior – Período: 30/11/2021- 28/06/2024

Davi Macedo Neres

Engenheiro Civil Pleno – Período: 01/12/2021- 12/01/2023

Fábio Teixeira da Costa

Engenheiro Civil Pleno – Período: 30/11/2021– 08/05/2022 Engenheiro Civil Sênior – Período: 09/05/2022 - 31/01/2023

Guilherme Davi Lorente

Engenheiro Civil Sênior – Período: 30/11/2021- 06/08/2023

Jairo Furtado Nogueira

Engenheiro Civil Sênior – Período: 13/09/2023 - 22/03/2024

Jéssica Fernandes Tavares

Engenheiro Civil Pleno – Período: 01/07/2022 - 28/06/2024

João Pedro dos Santos Vilela

Engenheiro Civil Pleno – Período: 30/11/2021- 30/03/2024

José Lucas Dos Reis Bandeira

Engenheiro Civil Pleno – Período: 23/01/2023 - 28/06/2024

O PRESENTE DOCUMENTO É PARTE INTEGRANTE DA CERTIDÃO DE ACERVO TÉCNICO EXPEDIDA PELO CREA-SP.
CAT No: 2620250009843 - 06/06/2025 10:03:46 - Autenticação Digital: 0nx1GzAFJCCFC5UyUK1AnC10n5GC50ag.

Laynara Xavier Barroso
Engenheiro Civil Pleno – Período: 09/05/2022 - 28/06/2024

Letícia Nunes Lopes
Engenheiro Civil Pleno – Período: 07/07/2022 - 28/06/2024

Liovaldo Rosa de Melo
Engenheiro Civil Pleno – Período: 02/12/2021- 10/02/2022

Lúcio Flavio Ramos Rosa
Engenheiro Civil Sênior – Período: 13/09/2023 - 28/06/2024

Marcia Cristina De Oliveira Lúcio Pires Ricarte Dalvi
Engenheiro Civil Sênior – Período: 11/01/2022 - 25/08/2023

Mariana Figueiredo Penaforte Cruz
Engenheiro Civil Pleno – Período: 01/12/2021 - 10/02/2022

Mariana Souza Carneiro
Engenheiro Civil Pleno – Período: 30/11/2021 - 29/03/2024

Maria Thereza de Oliveira
Engenheiro Civil Pleno – Período: 11/04/2022 – 06/02/2023 Engenheiro Civil Sênior – Período: 07/02/2023 -11/08/2023

Paula Adriana de Melo Lopes
Engenheiro Civil Sênior – Período: 30/11/2021 - 28/06/2024

Rebeca Lira Vilela
Engenheiro Civil Júnior – Período: 30/11/2021 – 06/06/2023 Engenheiro Civil Pleno – Período: 07/06/2023 - 28/06/2024

Rafaela Velozo Rocha
Engenheiro Civil Pleno – Período: 01/06/2022 - 18/05/2023

Rafhael Cabral dos Santos
Engenheiro Civil Pleno – Período: 30/11/2021 - 28/06/2024

Said Elias Jorde Junior
Engenheiro Civil Pleno – Período: 01/12/2021 - 30/06/2022

Taís Correa Alves
Engenheiro Civil Pleno – Período: 11/09/2023 - 28/06/2024

Túlio Souza Machado Filho
Engenheiro Civil Pleno – Período: 30/11/2021 - 06/06/2023

Vicente Geraldo De Oliveira Junior
Engenheiro Civil Pleno – Período: 03/03/2023 – 06/08/2023 Engenheiro Civil Sênior – Período: - 07/08/2023 - 28/06/2024

EQUIPE DE APOIO TÉCNICO À COAMB

Fernando Ferreira Caixeta
Engenheiro Florestal Pleno – Período: 01/12/2021 - 28/06/2024

Guilherme Ramalho Chagas Cataldi Santoro
Biólogo Sênior – Período: 30/11/2021 - 28/06/2024

Gustavo Antunes Thomé
Engenheiro Florestal Sênior – Período: 01/12/2021 - 28/06/2024

O PRESENTE DOCUMENTO É PARTE INTEGRANTE DA CERTIDÃO DE ACERVO TÉCNICO EXPEDIDA PELO CREA-SP.
CAT No: 2620250009843 - 06/06/2025 10:03:46 - Autenticação Digital: 0nx1GzAFJCCFC5UyUK1AnC10n5GC50ag.

Jean Henrique Dos Santos
Engenheiro Florestal Júnior – Período: 01/12/2021 - 28/06/2024

Sabrina Moreira de Albuquerque
Engenheiro Ambiental Pleno – Período: 30/11/2021 - 31/12/2023

Guilherme Cavalcanti Bandeira
Engenheiro Ambiental Sênior – Período: 01/04/2022 - 28/06/2024

Marcio Tadeu Prestes
Engenheiro Florestal Pleno – Período: 01/12/2021 - 01/04/2022

EQUIPE DE APOIO TÉCNICO À COFAD
Hélio Roberto da Silva Júnior
Engenheiro Civil Pleno - Período: 02/03/2022 - 31/12/2023

Isabelle de Lima Fonseca
Engenheiro Civil Pleno – Período: 01/07/2022 - 25/11/2022

João Victor Chaves De Sousa
Engenheiro Civil Júnior – Período: 29/12/2022 - 28/06/2024

Jordana Almeida Costa
Engenheiro Civil Júnior – Período:01/12/2021 – 02/01/2023 Engenheiro Civil Pleno – Período: 03/01/2023 - 28/06/2024

Maiara Oliveira Batista
Engenheiro Civil Pleno – Período: 01/12/2021 - 03/02/2022

Mateus Augusto Costa Rodrigues
Engenheiro Civil Júnior – Período: 07/06/2023 - 02/02/2024

Mayra Mendes Da Mota Silva
Bacharel em Direito Sênior – Período: 01/07/2022 - 28/06/2024

Raul Luiz Duarte Lettré
Engenheiro Agrimensor Júnior – Período: 01/12/2021 - 28/06/2024

Renato de Souza Veloso
Bacharel em Direito Sênior – Período: 01/12/2021 - 30/06/2022

Severino Pereira da Silva Júnior
Engenheiro Civil Pleno – Período: 30/11/2021 - 30/06/2022

Vinícius Araújo Lessa
Engenheiro Civil Pleno – Período: 01/12/2021 - 31/12/2021

Vinícius Carvalho De Araújo
Engenheiro Civil Pleno – Período: 15/02/2022 - 28/06/2024

EQUIPE DE APOIO TÉCNICO ADMINISTRATIVO À GEENG
Ana Caroline Fernandes de Assis
Secretária Júnior – Período: 06/02/2023 - 17/08/2023

Joelma Gouveia de Queiroz Porto
Administrativo Júnior – Período: 01/12/2021 - 30/09/2023

Jayne Christine Fontenele Vieira
Administrativo Auxiliar – Período: 01/12/2021 - 30/09/2023

O PRESENTE DOCUMENTO É PARTE INTEGRANTE DA CERTIDÃO DE ACERVO TÉCNICO EXPEDIDA PELO CREA-SP.
CAT No: 2620250009843 - 06/06/2025 10:03:46 - Autenticação Digital: 0nx1GzAFJCCFC5UyUK1AnC10n5GC50ag.

Luciana Gomes Ferreira

Técnico Administrativo Pleno – Período: 01/12/2021- 30/09/2023

Sabrina Paula de Paiva Pinheiro

Secretária Júnior – Período:04/09/2023 - 30/09/2023

Sandro Gomes de Andrade

Administrativo Pleno – Período: 01/12/2021 - 30/09/2023

Rosiane Tavares da Silva Lima

Secretária Júnior – Período: 01/12/2021 - 03/02/2023

Importa mencionar que a Contratada sofreu processo de penalidade com aplicação de multa, suspensão temporária de participação em licitações e impedimento de contratar com a Administração, exclusivamente à CONCREMAT ENGENHARIA E TECONOLOBIA S.A, por descumprimento contratual, devido ao atraso na apresentação da garantia, e também por omissão de informações durante o Pregão Eletrônico nº 013/2021.

Declaramos, ainda, que a despeito do cometimento de tais irregularidades, os serviços executados e recebidos definitivamente por esta agência foram cumpridos dentro dos prazos e parâmetros técnicos estabelecidos, não contendo fatos que desabonem a contratada.

GUILHERME THEO SAMPAIO
Diretor-Geral, em exercício

ANEXOS

ATIVIDADE 2 - APOIO TÉCNICO NA ANÁLISE DE ESTUDOS E PROJETOS DE ENGENHARIA RODOVIÁRIA

LISTAGEM E CARACTERÍSTICA DOS PROJETOS ANALISADOS

PROCESSO	CONCESSIONÁRIA	ASSUNTO	TIPO DE OBRA	KM INICIAL	KM FINAL	COMPRIMENTO	LARGURA	AREA
50510.0229372016-20	AFD	Projeto Executivo de implantação da Faixa Adicional do km 048+720 ao Km 050+370 da BR 381/SP, Pista Sul	Faixa adicional			1.650,00 m	-	-
00414.0099132020-81	DUT	Ação Judicial - NOVADUTRA x ANTT - Reequilíbrio RADIOVIAS - Manifestação quanto ao Laudo Pericial.	Outros			0,00 m	-	-
00424.0787232017-90	TER	Manifestação Técnica - Laudo Pericial Contábil e de Engenharia relativos ao Processo Judicial - Consolidação dos Processos Administrativos em Lide - Concessionária CONCER.	Duplicação	78,5	103,5	25.000,00 m	-	-
00550.0011812021-06	TER	Ação Civil Pública nº 5000153-26.2021.4.02.5106 - CONCER - Danos na Construção do Túnel - NSS - Quesitos complementares	Tuneis			4.129,00 m	16,54 m	68.293,66 m²
00634.0250952023-12	ALS	Subsídios para a defesa judicial da ANTT - LITORAL - processo SEI nº 00634.025095/2023-12.	Tuneis			0,00 m	-	-
00773.0002042019-18	DUT	Ação judicial - NOVADUTRA x ANTT - reequilíbrio econômico-financeiro - OAEs.	Reforço e Alargamento de OAE			0,00 m	-	-
00773.0043832021-87	ALS	Procedimento Arbitral nº 26437/2021/PFF - Concessionária Autopista Litoral Sul - Túnel 4 do Contorno de Florianópolis.	Contorno Rodoviário			0,00 m	-	-
00773.0060852019-15	DUT	Avaliação de impugnação aos quesitos adicionais formulados pela parte autora	Tuneis			0,00 m	-	-
50500.0012162021-62	EC5	Projeto Executivo referente às Obras de Ampliação de Capacidade e Melhorias do Perímetro Urbano de Cristalina/GO, km 095+700	Ampliação de capacidade e melhorias	95,7	101,3	5.600,00 m	-	-

O PRESENTE DOCUMENTO É PARTE INTEGRANTE DA CERTIDÃO DE ACERVO TÉCNICO EXPEDIDA PELO CREA-SP.
CAT No: 2620250009843 - 06/06/2025 10:03:46 - Autenticação Digital: 0nx1GzAFJCCFC5UyUK1AnC10n5GC50ag.

PROCESSO	CONCESSIONÁRIA	ASSUNTO	TIPO DE OBRA	KM INICIAL	KM FINAL	COMPRIMENTO	LARGURA	AREA
		ao km 101+300 da rodovia BR-050/GO.						
50500.0012692022-64	ECC	Anteprojeto referente ao reforço e alargamento de OAE (ponte) no km 810+700 da rodovia BR-365/MG - Ecovias do Cerrado.	Reforço e Alargamento de OAE	810,7		62,00 m	13,00 m	806,00 m²
50500.0014282022-21	ECC	Anteprojeto referente ao reforço e alargamento de OAE (ponte) no km 848+700 da rodovia BR-365/MG - Ecovias do Cerrado.	Reforço e Alargamento de OAE	848,7		66,15 m	13,00 m	859,95 m²
50500.0014952022-45	EC1	Projeto de Recuperação de OAE - Ponte Rio Itapoama - Km 381+200 - BR-101/ES.	Manutenção e Recuperação de OAE	381,2		45,00 m	10,10 m	454,50 m²
50500.0015972021-80	TBR	Solicitação de implantação de acesso, no dispositivo de retorno do km 080+900, da Rodovia BR-153/SP, sentido Norte, no município de Bady Bassitt/SP, de interesse de Sidinei Carlos Batista Dias.	Acesso	80,95		0,00 m	-	-
50500.0019002022-25	ECS	Projeto Executivo Definitivo da Sinalização no trecho entre os km 430+500 ao km 438+000 - BR-116/RS (Sinalização Horizontal e Vertical)	Sinalização	430,5	438	7.500,00 m	-	-
50500.0019462023-25	ALS	PIT/PGT - Implantação de acesso às margens da Rodovia BR-101/SC, no km 205+950m, sentido Sul, município de São José/SC, de interesse de Tito Koerich Administradora De Imóveis Ltda.	Polo Gerador de Tráfego	205,95		76,27 m	10,00 m	762,74 m²
50500.0026632022-10	EC1	Projeto Executivo de Retificação de traçado do trecho do km 328 ao 329 da rodovia BR-101/ES - Est. 1035 a 1055.	Correção de traçado	328	329	400,00 m	7,20 m	2.880,00 m²
50500.0027192022-36	EC1	Retificação de traçado do trecho do km 349 ao 352 da rodovia BR-101/ES – Est. 2173 a 2188.	Correção de traçado	349	352	300,00 m	19,40 m	5.820,00 m²
50500.0035052021-04	CRO	Contrato de Concessão do Edital nº 003/2013 – Especificações técnicas para a implantação de fibra óptica na BR-163/MT	Fibra óptica			0,00 m	-	-
50500.0039532023-61	VCO	Anteprojeto de Implantação de Passarela localizada no km 287+400 (PER), alterada para o km 287+700 da BR-101/SC - município de Imbituba/SC - Prazo 4º ano	Passarela			26,80 m	2,10 m	56,28 m²
50500.0045772022-41	AFD	Solicitação de implantação de trincheira de acesso viário na faixa de domínio, localizado no km 632+400m, da Rodovia BR-040/MG, de interesse da Prefeitura Municipal de Conselheiro Lafaiete - MG.	Polo Gerador de Tráfego	838,306		536,00 m	7,50 m	4.020,00 m²
50500.0050542022-12	ECS	Solicitação de implantação de Totem Publicitário no canteiro central da Rodovia BR-392/RS, no km 012+269, no município de Rio Grande/RS, de interesse de SIM Rede de Postos Ltda.	Outros	12,269		0,00 m	-	-
50500.0052382023-63	RSP	Reposicionamento das Agulhas do Sistema 'FreeFlow' na Região Metropolitana de São Paulo (RMSP) - Contrato de Concessão - Anexo 14: Gerenciamento de Tráfego no Trecho Metropolitano	Free Flow	217,94	231	13.060,00 m	-	-

O PRESENTE DOCUMENTO É PARTE INTEGRANTE DA CERTIDÃO DE ACERVO TÉCNICO EXPEDIDA PELO CREA-SP.
CAT No: 2620250009843 - 06/06/2025 10:03:46 - Autenticação Digital: 0nx1GzAFJCCFC5UyUK1AnC10n5GC50ag.

PROCESSO	CONCESSIONÁRIA	ASSUNTO	TIPO DE OBRA	KM INICIAL	KM FINAL	COMPRIMENTO	LARGURA	AREA
50500.0058992014-06	ALS	Projeto Executivo da Relocação 3, no km 232+150 do Contorno de Florianópolis, Trecho Sul B -	Construção de OAE			51.840,00 m	8,50 m	440.640,00 m²
50500.0069332022-61	V40	PIT - Solicitação de regularização de acesso na faixa de domínio, localizado no km 677+215m, pista sul, da Rodovia BR-040/MG, no município de Carandaí/MG, de interesse de Erik Rimenes Celestino.	Polo Gerador de Tráfego	677,215		74,50 m	7,80 m	581,07 m²
50500.0069682024-62	VSL	Proposta de alterações nas Obras de Duplicação da BR-386/RS, no município de Fontoura Xavier, apresentado pela Concessionária CCR ViaSul.	Duplicação			0,00 m	-	-
50500.0077422021-36	TER	Análise da vida útil remanescente do pavimento rígido.	Pavimentação			25.000,00 m	-	-
50500.0077442021-25	CRT	Cálculo de indenização referente à vida útil do pavimento do trecho concedido à Concessionária da Rio-Teresópolis S/A - CRT.	Pavimentação			142.500,00 m	-	-
50500.0083452023-43	TER	Apuração de Haveres e Deveres - Cálculo de Indenização - Descumprimento dos Parâmetro de Obras de Arte Especiais (OAEs) - CONCER.	Manutenção e Recuperação de OAE			0,00 m	-	-
50500.0098182023-20	VCO	Anteprojeto – Via Marginal – km 278+800 ao 282+000 N - BR-101/SC e Obras de Melhorias - 4º ano.	Rua lateral/Via marginal	278,8	282	3.217,00 m	10,50 m	33.778,50 m²
50500.0103182022-50	TRA	Solicitação de implantação de acesso à Rodovia BR-060/GO, no km 086+630 ao 088+000, pista Sul, no município de Anápolis/GO, de interesse de Pacífica Participações II LTDA.	Polo Gerador de Tráfego	86,63	88	125,00 m	8,20 m	1.025,00 m²
50500.0106642023-19	TRA	Fechamento de Retornos em nível na BR-060/DF, Município de Engenho das Lajes	Melhorias operacionais			0,00 m	-	-
50500.0121052014-52	ARB	Projeto Executivo de obra de trevo em desnível no km 277+600 da BR-116/SP, município de Embu das Artes/SP - Item PER 5.1.4 do Contrato do Edital de Concessão nº 001/2007.	Dispositivo em desnível	277,6		61,23 m	14,00 m	857,22 m²
50500.0122352024-67	CRO	Pleito – Projeto Funcional de Duplicação - BR-163/MT – km 353+500 ao km 461+700 - "Trecho 108" - CNRO - Contrato do Edital de Concessão nº 003/2013.	Duplicação	353,5	461,7	108.200,00 m	23,27 m	2.517.814,00 m²
50500.0135312023-02	ALS	Implantação de acesso na faixa de domínio, às margens da Rodovia BR-101/SC, localizado no km 150+885, Pista Norte, município de Itapema/SC, de interesse privado de Pessoa Empreendimentos Eireli.	Polo Gerador de Tráfego	150,885		75,57 m	7,49 m	566,02 m²
50500.0136222023-30	ARB	Implantação de acesso na faixa de domínio, às margens da Rodovia BR-116/SP, localizado no km 277+000, Pista norte, município de Taboão da Serra/SP, de interesse privado de Cooperativa Habitacional Vida Nova.	Polo Gerador de Tráfego	277		310,00 m	7,20 m	2.232,00 m²
50500.0140082022-12	ALS	Implantação de acesso na BR 101/SC, no Km 005+750m, e melhorias no dispositivo em desnível, do	Polo Gerador de Tráfego	5,75	6,2	40,00 m	7,20 m	288,00 m²

O PRESENTE DOCUMENTO É PARTE INTEGRANTE DA CERTIDÃO DE ACERVO TÉCNICO EXPEDIDA PELO CREA-SP.
CAT No: 2620250009843 - 06/06/2025 10:03:46 - Autenticação Digital: 0nx1GzAFJCCFC5UyUK1AnC10n5GC50ag.

PROCESSO	CONCESSIONÁRIA	ASSUNTO	TIPO DE OBRA	KM INICIAL	KM FINAL	COMPRIMENTO	LARGURA	AREA
		Km 006+200m, sentido Sul, município de Garuva/SC do interesse de Rede Juninho Garuva Ltda.						
50500.0142662020-29	AFD	Projetos Executivos e Orçamentos de Obras de Contenção, Drenagem e Passagens Superiores localizadas no km 479+200 e no Km 480+800 da BR-381/MG (Rodovia Fernão Dias), no Município de Contagem-MG.	Dispositivo em desnível	480,8		640,00 m	12,00 m	7.680,00 m²
50500.0142832022-28	AFD	Projeto de Interesse de Terceiro - Solicitação de autorização para regularização de acesso na faixa de domínio da rodovia BR-050, localizado no km 166+450, município de Uberaba/MG.	Polo Gerador de Tráfego	757,8		540,00 m	12,40 m	6.696,00 m²
50500.0143342020-50	ECS	Projetos Executivos e Orçamentos para obras de Sinalização Definitiva da BR-116/RS nos trechos compreendidos entre o km 446+750 ao km 459+000 e o km 489+360 ao km 508+850.	Sinalização	446,75	481,49	34.740,00 m	-	-
50500.0160992021-31	DUT	Apuração de Haveres e Deveres do Contrato de Concessão PG-137/95-00 - TCCA Serra das Araras - Concessionária da Rodovia Presidente Dutra - NOVADUTRA.	Análises contratuais e administrativas			0,00 m	-	-
50500.0170692021-42	VCO	Solicitação de realização de obras na faixa de domínio da BR-101 em Araranguá/SC (sítio de pesquisas) para instalação do sistema de sistema de pesagem doado para a pesquisa.	Dispositivo de segurança			0,00 m	-	-
50500.0178872021-45	EC5	Projeto Executivo c/ orçamento - Retorno em Nível do km 196+500, da BR-050/MG.	Retorno em nível	196,5		0,00 m	-	-
50500.0180042024-67	ERM	Anteprojeto – Posto de Fiscalização ANTT – km 165+000 da BR-116/RJ Referência: Item PER 6 - Apêndice D - Localização das Praças de Pedágio, BSOs, PPDs, PGFs, Postos da ANTT e Edificação da PRF	Base operacional			0,00 m	-	216,75 m²
50500.0184282022-60	VSL	Projeto Executivo acompanhado do Certificado de Inspeção Acreditada - Alargamento de OAE, localizada no km 81+100 da BR-290/RS – Ponte sobre o Canal DNOS - Oeste - Item 3.1.3 do PER.	Reforço e Alargamento de OAE	81,1		46,45 m	18,80 m	873,26 m²
50500.0184322022-28	VSL	Projeto Executivo acompanhado do Certificado de Inspeção Acreditada - Alargamento de OAE, localizada no km 81+100 da BR-290/RS – Ponte sobre o Canal DNOS - Leste - Item 3.1.3 do PER.	Reforço e Alargamento de OAE	81,1		46,45 m	18,80 m	873,26 m²
50500.0187642021-21	EC1	Projeto Executivo de Obra de Retorno em Nível no km 418+500 da Rodovia BR-101/ES.	Retorno em nível	418,5		819,66 m	12,20 m	9.999,85 m²
50500.0191612022-28	VCO	Anteprojeto de Implantação de Passarela localizada no km 270+800 (PER), a ser alterada para o km 277+500 da BR-101/SC - município de Imbituba/SC - Prazo 3º ano	Passarela	270,8		53,37 m	2,40 m	128,09 m²

O PRESENTE DOCUMENTO É PARTE INTEGRANTE DA CERTIDÃO DE ACERVO TÉCNICO EXPEDIDA PELO CREA-SP.
CAT No: 2620250009843 - 06/06/2025 10:03:46 - Autenticação Digital: 0nx1GzAFJCCFC5UyUK1AnC10n5GC50ag.

PROCESSO	CONCESSIONÁRIA	ASSUNTO	TIPO DE OBRA	KM INICIAL	KM FINAL	COMPRIMENTO	LARGURA	AREA
50500.0194632021-15	EC5	Projeto Executivo c/ orçamento - Retorno em Nível do km 195+000, da BR-050/GO	Retorno em Nível	195		1.736,17 m	13,20 m	22.917,44 m²
50500.0196802021-13	EC5	Projeto Executivo e Orçamento - Retorno em Nível - km 216+300 da BR-050/GO.	Retorno em Nível	216,3		1.716,16 m	13,20 m	22.653,31 m²
50500.0197422021-89	EC5	Projeto Executivo c/ orçamento - Retorno em Nível do km 172+750, da BR-050/GO	Retorno em Nível	172,75		1.557,00 m	13,20 m	20.552,40 m²
50500.0198842024-99	MSV	Projetos Executivos e Orçamentos – Retornos em Nível, km 579,56 – BR163/MS- MSVia	Retorno em nível	579,56		806,95 m	9,74 m	7.859,69 m²
50500.0198992024-57	MSV	Projetos Executivos e Orçamentos – Retornos em Nível, km 591,65 – BR163/MS- MSVia	Retorno em nível	591,65		1.651,45 m	9,75 m	16.101,64 m²
50500.0199112024-23	MSV	Projetos Executivos e Orçamentos – Retornos em Nível, km 598,42 – BR163/MS- MSVia	Retorno em nível	598,42		1.860,00 m	10,06 m	18.711,60 m²
50500.0199252024-47	MSV	Projetos Executivos e Orçamentos – Retornos em Nível, km 630,58 – BR163/MS- MSVia	Retorno em nível	630,58		1.900,00 m	9,36 m	17.784,00 m²
50500.0199322024-49	MSV	Projetos Executivos e Orçamentos – Retornos em Nível, km 639,06 – BR163/MS- MSVia	Retorno em nível	639,06		1.720,00 m	10,30 m	17.716,00 m²
50500.0199422021-31	EC5	Projeto Executivo - Retorno em Nível do km 146+100, da BR-050/GO - IPAMERI/GO	Retorno em Nível	146,1		1.560,00 m	14,50 m	22.620,00 m²
50500.0199432024-29	MSV	Projetos Executivos e Orçamentos – Retornos em Nível, km 110,29 – BR163/MS- MSVia	Retorno em nível	110,29		1.700,00 m	9,81 m	16.677,00 m²
50500.0199452021-75	EC5	Projeto Executivo via AMA c/ orçamento - Retorno em Nível do km 248+500, da BR-050/GO	Retorno em Nível	248,5		0,00 m	-	-
50500.0199562024-06	MSV	Projetos Executivos e Orçamentos – Retornos em Nível, km 196,14 – BR163/MS- MSVia	Retorno em nível	196,14		1.540,00 m	9,60 m	14.784,00 m²
50500.0199592024-31	MSV	Projetos Executivos e Orçamentos – Retornos em Nível, km 230,59 – BR163/MS- MSVia	Retorno em nível	230,59		1.780,00 m	9,76 m	17.372,80 m²
50500.0199612024-19	MSV	Projetos Executivos e Orçamentos – Retornos em Nível, km 237,09 – BR163/MS- MSVia	Retorno em nível			1.270,00 m	10,13 m	12.865,10 m²
50500.0199672024-88	MSV	Projetos Executivos e Orçamentos – Retornos em Nível, km 517,38 – BR163/MS- MSVia	Retorno em nível	517,38		1.670,00 m	10,31 m	17.217,70 m²
50500.0202342014-14	VBA	Projeto AS BUILT da Passarela no km 523+350 da BR-324, Feira de Santana/BA.	Passarela	523,35		31,30 m	2,30 m	71,99 m²
50500.0202522021-25	EC5	Projeto Executivo de Retorno em Nível do km 260+000, da BR-050/GO	Retorno em Nível	260		2.160,00 m	15,30 m	33.048,00 m²
50500.0208082017-05	EC5	Projeto Executivo e Orçamento - Trechos do DNIT - km 035+000 ao km 065+200 e km 174+000 ao km 180+001	Contenção	35	180	36.300,00 m	21,20 m	769.560,00 m²
50500.0208082017-05	EC5	Projeto Executivo e Orçamento - Trechos do DNIT - km 035+000 ao km 065+200 e km 174+000 ao km 180+001	Pavimentação	35	180	36.300,00 m	21,20 m	769.560,00 m²
50500.0208132021-96	EC5	Projeto Executivo c/ orçamento - Retorno em Nível do km 287+700 e km 289+900, da BR-050/GO -	Retorno em Nível	287,7	289,9	1.900,00 m	15,30 m	29.070,00 m²

O PRESENTE DOCUMENTO É PARTE INTEGRANTE DA CERTIDÃO DE ACERVO TÉCNICO EXPEDIDA PELO CREA-SP.
CAT No: 2620250009843 - 06/06/2025 10:03:46 - Autenticação Digital: 0nx1GzAFJCCFC5UyUK1AnC10n5GC50ag.

PROCESSO	CONCESSIONÁRIA	ASSUNTO	TIPO DE OBRA	KM INICIAL	KM FINAL	COMPRIMENTO	LARGURA	AREA
		ECO050 - Concessionária de Rodovias S.A.						
50500.0219552023-32	TRA	PIT/PGT - Implantação de acesso na faixa de domínio, às margens da Rodovia BR-153/GO, localizado no km 526+000m ao km 527+000m, no município de Hidrolândia/GO, de interesse da SPE-Terra Dourada Incorporadora LTDA.	Polo Gerador de Tráfego	526	527	610,00 m	6,70 m	4.087,00 m²
50500.0223902021-49	V40	Projeto de Interesse de Terceiro - Regularização de acesso na faixa de domínio da Rodovia BR-040/MG, no km 584+500, de interesse da empresa SAFM Mineração.	Polo Gerador de Tráfego	584,5		601,53 m	7,20 m	4.331,02 m²
50500.0230542024-66	VCO	Anteprojeto – Implantação de Passarelas - km 417+270 – Norte/Sul - BR101/SC Ref.: Item 3.2.1.2 do PER	Passarela	417,27		39,13 m	2,50 m	97,83 m²
50500.0232092021-11	VCO	Projeto Executivo do Posto de Pesagem Veicular – PPV localizado no km 417+530, Pista Sul, da BR-101/SC.	Posto de pesagem veicular	279,8		0,00 m	-	336,22 m²
50500.0233142022-31		Avaliação sobre o critério técnico da deflexão característica do pavimento para a estruturação de concessões rodoviárias federais.	Parâmetro de Pavimentação - Deflexão			0,00 m	-	-
50500.0234992020-12	ECS	Projeto Executivo de Sinalização no trecho entre os km 437+600 e km 446+820 - BR-116/RS (Liberação ao Tráfego da Pista Duplicada - Adequação da Pista da BR-116/RS).	Sinalização	437,6	446,82	9.220,00 m	-	-
50500.0237822022-14	ECC	Anteprojeto referente ao reforço e alargamento de OAE, km 074+000, da rodovia BR-364/GO.	Reforço e Alargamento de OAE	74		26,00 m	8,30 m	215,80 m²
50500.0238172024-79	VCO	Anteprojeto – Implantação de Passarelas - km 416+660 – Norte/Sul - BR101/SC Ref.: Item 3.2.1.2 do PER	Passarela	416,66		27,20 m	2,50 m	68,00 m²
50500.0238532024-32	VCO	Anteprojeto – Implantação de Passarelas - km 325+170 – Norte/Sul - BR101/SC Ref.: Item 3.2.1.2 do PER	Passarela	325,17		35,13 m	2,50 m	87,83 m²
50500.0241102020-56	ECS	Projeto executivo e orçamento da sinalização viária provisória do trecho Pelotas-Camaquã, km 478+300 ao km 486+000 da BR-116/RS - Empresa Concessionária de Rodovias do Sul S.A. -ECOSUL.	Sinalização	478,3	486	7.700,00 m	-	-
50500.0242812022-47	RSP	Plano de Desenvolvimento BIM.	Outros			0,00 m	-	-
50500.0243272022-28	EC1	Projeto Executivo para implantação da Unidade Operacional (UOP) da Polícia Rodoviária Federal (PRF) km 345+500 – Guarapari/ES.	Posto de fiscalização rodoviária	345,5		0,00 m	-	306,60 m²
50500.0244342024-18	CRO	Proposta da Nova Localização das Obras de Melhorias – item 3.2.1.2 do PER, segmento km 507+100 ao km 600+700 da BR-163/MT - (Entrega 02)	Estudo de Tráfego	507,1	600,7	93.600,00 m	-	-
50500.0244352024-62	CRO	Proposta da Nova Localização das Obras de Melhorias – item 3.2.1.2 do PER. (Entrega 01)	Rua lateral/Via marginal	812	855	8.400,00 m	12,40 m	104.160,00 m²
50500.0244372024-51	CRO	Proposta da Nova Localização das Obras de Melhorias – item 3.2.1.2 do PER, segmento km 757+800	Ampliação de capacidade e melhorias			0,00 m	-	-

O PRESENTE DOCUMENTO É PARTE INTEGRANTE DA CERTIDÃO DE ACERVO TÉCNICO EXPEDIDA PELO CREA-SP.
CAT No: 2620250009843 - 06/06/2025 10:03:46 - Autenticação Digital: 0nx1GzAFJCCFC5UyUK1AnC10n5GC50ag.

PROCESSO	CONCESSIONÁRIA	ASSUNTO	TIPO DE OBRA	KM INICIAL	KM FINAL	COMPRIMENTO	LARGURA	AREA
		ao km 812+000 da BR-163/MT (Entrega 04)						
50500.0244422024-64	CRO	Pleito - Alteração da localização da Base de Sistemas de Atendimento ao Usuário - Base SAU 09 - BR-163/MT - CNRO - Contrato do Edital nº 003/2013.	Base operacional			0,00 m	-	403,31 m²
50500.0251802014-83	VBA	Custos relacionados: Manutenção, Conservação e Monitoração - Interseção em Desnível no Anel de Vitória da Conquista com Av. Olívia Flores - km 21.	Custos Relacionados (Manutenção, Conservação e Monitoração)			0,00 m	-	-
50500.0251802014-83	VBA	Projeto Executivo de Interseção em Desnível no Anel de Vitória da Conquista com a Av. Olívia Flores, km 21.	Dispositivo em desnível			0,00 m	-	-
50500.0251812014-28	VBA	Custos relacionados: Manutenção, Conservação e Monitoração - Interseção com a BA-263 - km 16+000 - acesso à Itambé/Ilhéus.	Custos Relacionados (Manutenção, Conservação e Monitoração)	16		0,00 m	-	-
50500.0251812014-28	VBA	Projeto Executivo para Implantação da Interseção com a BA-263 - km 16+000 - Acesso à Itambé/Ilhéus.	Dispositivo em desnível	16		0,00 m	-	-
50500.0251832014-17	VBA	Custos relacionados: Manutenção, Conservação e Monitoração - Interseção em Desnível no anel de Vitória da Conquista com entrada para Campinho km 11+600..	Custos Relacionados (Manutenção, Conservação e Monitoração)	11,6		25,00 m	12,38 m	309,50 m²
50500.0251832014-17	VBA	Projeto - Interseção em Desnível no Anel de Vitória da Conquista com entrada para Campinho, km 11+600.	Dispositivo em desnível	11,6		25,00 m	12,38 m	309,50 m²
50500.0251872014-03	VBA	Custos relacionados: Manutenção, Conservação e Monitoração – Implantação da Interseção com a BA-265 - km 24+800 – Acesso à Barra do Choça.	Custos Relacionados (Manutenção, Conservação e Monitoração)	24,8		25,00 m	12,38 m	309,50 m²
50500.0251872014-03	VBA	Projeto Executivo da Interseção com a BA-265 - km 24+800 - Acesso à Barra do Choça - Anel Viário de Vitória da Conquista.	Dispositivo em desnível	24,8		25,00 m	12,38 m	309,50 m²
50500.0253792022-11	ALS	Solicitação de implantação de dois acessos às margens da Rodovia BR-101/SC, no km 102+000 e km 102+435, sentido Norte, em Balneário Piçarras/SC, de interesse da Prefeitura de Balneário Piçarras.	Polo Gerador de Tráfego	102	102,435	181,51 m	12,00 m	2.178,12 m²
50500.0254242022-38	RSP	Projeto Funcional de implantação de Praça de Pedágio P10, km 414+700 da rodovia BR-101, Município de Itaguaí/RJ.	Praça de Pedágio	414,7		0,00 m	-	679,00 m²
50500.0254362022-62	RSP	Projeto Funcional de implantação de Praça de Pedágio P09, km 447+780 da rodovia BR-101, Município de Mangaratiba/RJ.	Praça de pedágio	447,78		0,00 m	-	415,80 m²
50500.0254642022-80	RSP	Praça de Pedágio P08, km 539+850 da rodovia BR-101/RJ, Município de Paraty/RJ - Concessionária CCR RioSP.	Praça de pedágio	539,85		0,00 m	-	415,80 m²
50500.0258652020-78	ECS	Projeto executivo de sinalização (provisória) da Pista Duplicada km 61+900 ao km 64+800 da BR-392/RS - (Liberação ao Tráfego).	Sinalização	61,9	64,8	2.900,00 m	-	-

O PRESENTE DOCUMENTO É PARTE INTEGRANTE DA CERTIDÃO DE ACERVO TÉCNICO EXPEDIDA PELO CREA-SP.
CAT No: 2620250009843 - 06/06/2025 10:03:46 - Autenticação Digital: 0nx1GzAFJCCFC5UyUK1AnC10n5GC50ag.

PROCESSO	CONCESSIONÁRIA	ASSUNTO	TIPO DE OBRA	KM INICIAL	KM FINAL	COMPRIMENTO	LARGURA	AREA
50500.0265312023-64	RAC	Projeto de Interesse de Terceiro - Regularização de acesso na faixa de domínio, às margens da Rodovia BR-393/RJ, localizado no km 285+080m, município de Volta Redonda/RJ, de interesse de Fibrotécnica Industria e Comércio LTDA.	Polo Gerador de Tráfego	285,08		80,00 m	7,80 m	624,00 m²
50500.0268852022-28	TBR	Projeto Executivo de Implantação de Passarela de Pedestres, localizada no km 178+380 da BR-153/SP - Lote 03.	Passarela	178,38		40,00 m	2,30 m	92,00 m²
50500.0269002022-38	TBR	Projeto Executivo de Implantação de Passarela de Pedestres, localizada no km 47+300, no Município de São José do Rio Preto.	Passarela	47,3		44,40 m	2,30 m	102,12 m²
50500.0269042022-16	TBR	Projeto Executivo de Implantação de Trevo em Desnível, com Alças, em Pista Dupla - Parcial, localizado no km 04-800 da BR-153/SP	Dispositivo em desnível	4,8		51,50 m	11,65 m	599,98 m²
50500.0279562020-48	CRO	Anteprojeto das Obras de Duplicação da Rodovia dos Imigrantes, no segmento entre o km 495+900 e o km 511+600 da BR-070/MT - trecho Cuiabá/MT (equivalente ao km 321,3 e o km 337 da BR-163/MT)	Duplicação			16.300,00 m	10,30 m	167.890,00 m²
50500.0282272024-32	VCO	Anteprojeto – Implantação de obras do Programa 2 – km 282+000 ao km 284+000 - BR101/SC – Rotatória em Nível 285+500 (item 5) e Canalização de Tráfego 284+500 (item 8). Ref.: Item 3.2.1.2 do PER	Dispositivo em nível	282	284	97,07 m	9,20 m	893,08 m²
50500.0292812022-33	TRA	Projeto de Interesse de Terceiro - Implantação de acesso no km 088+000 da rodovia BR-060/GO, pista sul, de interesse da EA3 1 URBANISMOS SPE LTDA.	Acesso	86,63		247,00 m	5,10 m	1.259,70 m²
50500.0294012021-11	TBR	Solicitação de regularização de acesso existente no km 179+130, da Rodovia BR-153/SP, localizado no município de Lins/SP de interesse de JBS S/A Divisão de Couros.	Polo Gerador de Tráfego	179,13		260,00 m	7,20 m	1.872,00 m²
50500.0295832022-10	ECA	Anteprojeto Ponto de Parada de Descanso (PPD) para Caminhoneiros - km 802+000, Pista Norte, da BR-153/TO.	Ponto de Parada de Descanso	802		0,00 m	-	254,88 m²
50500.0305872024-02	CRO	Localização das Obras de Melhorias – item 3.2.1.2 do PER – segmento entre o km 681+000 ao km 760+000 da BR-163/MT e segmento do km 120 ao km 507 da BR-163/MT (Trechos DNIT) (Entrega 05)	Ampliação de capacidade e melhorias			10.700,00 m	12,40 m	132.680,00 m²
50500.0306142016-29	EC1	Projeto executivo e orçamento para implantação de câmeras de CFTV em substituição as caixas de chamada de emergência (call boxes)	Circuito fechado de TV			0,00 m	-	-
50500.0309582022-86	VCO	Anteprojeto - Reforço e alargamento de OAE (ponte) sobre o Rio Cova Triste I, no km 259+000, da rodovia BR-101/SC - CCR Via Costeira	Reforço e Alargamento de OAE	259		46,30 m	10,00 m	463,00 m²
50500.0310072023-13	RSP	Estudo de Implantação dos Pontos de Parada e Descanso (PPDs) nas rodovias BR-116 e BR-101.	Ponto de Parada de Descanso			0,00 m	-	600,00 m²

O PRESENTE DOCUMENTO É PARTE INTEGRANTE DA CERTIDÃO DE ACERVO TÉCNICO EXPEDIDA PELO CREA-SP.
CAT No: 2620250009843 - 06/06/2025 10:03:46 - Autenticação Digital: 0nx1GzAFJCCFC5UyUK1AnC10n5GC50ag.

PROCESSO	CONCESSIONÁRIA	ASSUNTO	TIPO DE OBRA	KM INICIAL	KM FINAL	COMPRIMENTO	LARGURA	AREA
50500.0310592022-09	V40	Adequações e Melhoramento do Sistema Viário no entorno da Arena MRV, nas proximidades do km 534 da BR-040, município de Belo Horizonte/MG.	Reforço e Alargamento de OAE	534		1.860,00 m	8,00 m	14.880,00 m²
50500.0310592022-09	V40	Adequações e Melhoramento do Sistema Viário no entorno da Arena MRV, nas proximidades do km 534 da BR-040, município de Belo Horizonte/MG.	Polo Gerador de Tráfego	534		1.860,00 m	8,00 m	14.880,00 m²
50500.0314272022-19	VSL	Anteprojeto – OAE – km 372+950 BR-386/RS – Arroio Concórdia - Norte Ref.: Item 3.1.3 do PER.	Reforço e Alargamento de OAE	372,95		35,52 m	11,60 m	412,03 m²
50500.0321362016-56	CRO	Projeto Executivo – Retorno em Desnível 3 do km 548+000 da BR-163/MT.	Dispositivo em desnível	548		36,73 m	10,80 m	396,68 m²
50500.0321542022-11	RSP	Contrato do Edital de Concessão nº 03/2021 - Verificador - Certificado de Inspeção	Outros			0,00 m	-	-
50500.0327532017-78	EC1	Estudo de Viabilidade para implantação do Contorno Urbano de Fundão/ES.	Contorno Rodoviário			33.000,00 m	16,50 m	544.500,00 m²
50500.0335202022-50	TRA	Projeto Executivo de Reparo Paliativo/Provisório da Estrutura do Bueiro Existente (BDCC 2,50m x 2,50m), na Travessia do Ribeirão Santo Antônio com a BR153/GO – Km 508,600, município Aparecida de Goiânia/GO.	Manutenção e Recuperação de OAE	508,6		30,00 m	12,00 m	360,00 m²
50500.0340602014-77	VBA	Projeto Executivo de Ampliação de Capacidade e Melhorias Físicas e Operacionais – Comunidade de Paraguaçu – Km 494+000 ao km 496+800 da rodovia Santos Dumont, BR-116/BA.	Reforço e Alargamento de OAE	494	496,8	34,75 m	8,00 m	278,00 m²
50500.0340602014-77	VBA	Projeto Executivo de Ampliação de Capacidade e Melhorias Físicas e Operacionais – Comunidade de Paraguaçu – Km 494+000 ao km 496+800 da rodovia Santos Dumont, BR-116/BA.	Dispositivo em desnível	494	496,8	34,75 m	8,00 m	278,00 m²
50500.0340602014-77	VBA	Projeto Executivo de Ampliação de Capacidade e Melhorias Físicas e Operacionais – Comunidade de Paraguaçu – Km 494+000 ao km 496+800 da rodovia Santos Dumont, BR-116/BA.	Rua lateral/Via marginal	494	496,8	34,75 m	8,00 m	278,00 m²
50500.0342252022-11	RSP	Solicitação de implantação/readequação de acesso, Rodovia BR-116/SP, km 118+820m, sentido Sul, no município de Caçapava/SP, de interesse de Brasil Carbonos S/A.	Polo Gerador de Tráfego	118,82		480,00 m	6,30 m	3.024,00 m²
50500.0342932023-61	VCO	Anteprojeto – Rotatória em nível (retorno) – Norte – km 278+500 – 4º ano Ref.: Item 3.2.1.2 do PER.	Dispositivo em nível	278,5		492,00 m	11,24 m	5.530,08 m²
50500.0343092023-35	VCO	Anteprojeto - Implantação de Rotatória em nível (retorno) – Norte e Sul – km 364+500 – 4º ano Ref.: Item 3.2.1.2 do PER.	Dispositivo em nível	364,5		272,00 m	7,10 m	1.931,20 m²
50500.0343872023-30	RSP	Anteprojeto de Implantação de Unidade Operacional (UOP), no km 219+200 da BR-116/RJ, Pista Norte, no município de Paracambi/RJ.	Posto de fiscalização rodoviária	219,2		0,00 m	-	396,00 m²

O PRESENTE DOCUMENTO É PARTE INTEGRANTE DA CERTIDÃO DE ACERVO TÉCNICO EXPEDIDA PELO CREA-SP.
CAT No: 2620250009843 - 06/06/2025 10:03:46 - Autenticação Digital: 0nx1GzAFJCCFC5UyUK1AnC10n5GC50ag.

PROCESSO	CONCESSIONÁRIA	ASSUNTO	TIPO DE OBRA	KM INICIAL	KM FINAL	COMPRIMENTO	LARGURA	AREA
50500.0343982024-09	CRO	Pleito - Alteração da localização da Base de Sistemas de Atendimento ao Usuário - SAU 11 - BR-163/MT - CNRO - Contrato do Edital de Concessão nº 003/2013	Base operacional			0,00 m	-	401,67 m²
50500.0346472022-96	EC1	Projeto Executivo para implantação das Vias Marginais do km 37,2 ao km 38,0 Sul da BR-101/ES – Conceição da Barra/ES - ECO101.	Rua lateral/Via marginal	37,2	38	800,00 m	10,00 m	8.000,00 m²
50500.0347382022-21	EC1	Projeto Executivo para Implantação das Vias Marginais do km 70,0 ao km 70,5 Norte da rodovia BR-101/ES – São Mateus – Rev.00 - ECO101.	Rua lateral/Via marginal	70	70,5	500,00 m	10,00 m	5.000,00 m²
50500.0347452022-23	EC1	Projeto Executivo para implantação das Vias Marginais do km 99,4 ao km 99,9 Sul da BR-101/ES – Jaguaré/ES	Rua lateral/Via marginal	99,4	99,9	500,00 m	10,00 m	5.000,00 m²
50500.0348602022-06	VBA	Solicitação de implantação de acesso às margens da Rodovia BR-324/BA, trecho entre o km 542+000m e o km 546+000m, sentido Leste, município de Amélia Rodrigues/BA, de interesse da Prefeitura Municipal de Amélia Rodrigues.	Acesso	542	546	1.650,00 m	6,50 m	10.725,00 m²
50500.0353122024-57	CRO	Proposta da Nova Localização das Obras de Melhorias – item 3.2.1.2 do PER, segmento km 600+700 ao km 681+740 da BR-163/MT (entrega 03)	Estudo de Tráfego	600,7	681,74	81.040,00 m	-	-
50500.0356872022-55	ECC	Regularização de acesso na faixa de domínio da Rodovia BR-365/MG, no km 653+850, pista Leste, no município de Monte Alegre de Minas/MG, de interesse de Bioenergética Aroeira S.A.	Polo Gerador de Tráfego	653,85		520,00 m	5,20 m	2.704,00 m²
50500.0360292021-08	APS	Projeto Funcional "Simplificado" - Orçamento Estimado - Revisão Quinquenal - BR-116/PR/SC - Contrato de Concessão Edital nº 006/2007 - Planalto Sul.	Duplicação			12.480,00 m	-	-
50500.0363542022-43	ECS	Projeto Executivo de Manutenção da Passarela Marinha do Brasil, localizado no km 018+000 da rodovia BR-392/RS.	Manutenção e Recuperação de OAE	18		0,00 m	-	-
50500.0364782022-29	ECS	Projeto executivo de manutenção da Passarela Carreros localizada no km 019+660 da Rodovia BR-392/RS, município de Rio Grande/RS	Manutenção e Recuperação de OAE	19,66		238,94 m	2,86 m	683,37 m²
50500.0365192022-87	ECS	Projeto executivo de manutenção da Passarela Vila da Quinta localizada no km 026+500 da Rodovia BR-392/RS, município de Rio Grande/RS.	Passarela	26,5		253,14 m	2,86 m	723,98 m²
50500.0365512022-62	ECS	Projeto de Executivo de Manutenção da Passarela Povo Novo – km 041+900 da BR-392/RS.	Manutenção e Recuperação de OAE	41,9		258,12 m	2,86 m	738,22 m²
50500.0365802022-24	ECS	Projeto Executivo de Manutenção da Passarela Capão Seco, localizado no km 51+840 da rodovia BR-392/RS.	Passarela	19,66		238,94 m	2,86 m	683,37 m²
50500.0366682023-27	EC5	Projeto Executivo de recuperação, reforço e alargamento do Viaduto	Reforço e Alargamento de OAE	95,8		48,00 m	10,00 m	480,00 m²

O PRESENTE DOCUMENTO É PARTE INTEGRANTE DA CERTIDÃO DE ACERVO TÉCNICO EXPEDIDA PELO CREA-SP.
CAT No: 2620250009843 - 06/06/2025 10:03:46 - Autenticação Digital: 0nx1GzAFJCCFC5UyUK1AnC10n5GC50ag.

PROCESSO	CONCESSIONÁRIA	ASSUNTO	TIPO DE OBRA	KM INICIAL	KM FINAL	COMPRIMENTO	LARGURA	AREA
		localizado no km 095+800 da rodovia BR-050/GO, no município de Cristalina/GO.						
50500.0367662022-83	V40	Projeto funcional de readequação de acesso residencial às margens da Rodovia BR-116/RJ, no km 076+500, localidade de Prata, no município de Teresópolis/RJ, de interesse de Aires de Oliveira Marques.	Polo Gerador de Tráfego	76,5		237,00 m	4,80 m	1.137,60 m²
50500.0369652021-19	EC5	Pleito - Fechamento e adequação de retornos em nível na BR-050/MG - Contrato do Edital de Concessão nº 001/2013 - BR-050/GO/MG	Ampliação de capacidade e melhorias	85,53	162,22	76.690,00 m	-	-
50500.0370162022-29	EC1	Apresentação de Projeto Executivo e Orçamento – Passarela Extra-PER km 346 da BR-101/ES (Distrito de Reta Grande) Rev.00.	Passarela	346		21,60 m	2,50 m	54,00 m²
50500.0370372021-63	CRO	Projeto Executivo e Orçamento da Recuperação do segmento denominado '' Trecho 108 km'', compreendido entre o km 434+600 ao km 542+800 da rodovia BR-364/MT, equivalente ao km 353,5 ao km 461,7 da BR-163/MT.	Pavimentação	434,6	542,8	108.200,00 m	6,50 m	703.300,00 m²
50500.0372872022-84	VBA	Solicitação de implantação de acesso às margens da Rodovia BR-116/BA, trecho entre o km 566+984m e o km 567+513m, pista norte, município de Nova Itarana/BA, de interesse de FA ITARANA COMÉRCIO DE COMBUSTÍVEIS E SERVIÇOS DE TRANSPORTE LTDA (Rede Alfa Nova Itarana).	Polo Gerador de Tráfego	566,982	567,513	300,80 m	8,00 m	2.406,40 m²
50500.0373002022-03	VBA	Projeto de Interesse de Terceiro - regularização de acesso às margens da Rodovia BR-116/BA, no km 810+182, sentido Sul, em Vitória da Conquista/BA, de interesse de F1 Representações LTDA.	Acesso	810,182	810,792	180,00 m	8,40 m	1.512,00 m²
50500.0377792023-51	VCO	Anteprojeto – Melhoria de Acesso - km 256+230 N (PER) / km 256+550 (SNV), Paulo Lopes/SC – Prazo 4º ano Ref.: Item 3.2.1.2 do PER.	Acesso	256,23	256,55	265,25 m	8,40 m	2.228,10 m²
50500.0381982022-55	V40	Comprimento de Faixa de Aceleração e Desaceleração na BR-040.	Outros			0,00 m	-	-
50500.0383142024-06	RSP	Anteprojeto de Implantação de Ponto de Parada e Descanso (PPD), no km 137+700 na Pista Sul, da BR-116/SP, no município de São José dos Campos/SP - Item 3.4.4.5.	Ponto de Parada de Descanso			0,00 m	-	1.200,00 m²
50500.0383682024-63	RSP	Anteprojeto da Adequação da Passarela Shopping Internacional, localizada no km 225+461, da rodovia BR-116/SP - Item 3.2.1.2. P.	Passarela	225,461		88,36 m	2,64 m	233,27 m²
50500.0392212024-91	VCO	Anteprojeto da Melhoria de Acesso, km 247+500 – BR101/SC. Item 3.2.1.2 do PER	Acesso	247,5		180,00 m	7,00 m	1.260,00 m²
50500.0403922022-09	V40	Readequação de acesso na faixa de domínio da Rodovia BR-040/MG, no km 599+000, pista Sul, no município de Congonhas/MG, de interesse da empresa FERRO+ Mineradora S.A.	Polo Gerador de Tráfego	599		280,00 m	3,90 m	1.092,00 m²

O PRESENTE DOCUMENTO É PARTE INTEGRANTE DA CERTIDÃO DE ACERVO TÉCNICO EXPEDIDA PELO CREA-SP.
CAT No: 2620250009843 - 06/06/2025 10:03:46 - Autenticação Digital: 0nx1GzAFJCCFC5UyUK1AnC10n5GC50ag.

PROCESSO	CONCESSIONÁRIA	ASSUNTO	TIPO DE OBRA	KM INICIAL	KM FINAL	COMPRIMENTO	LARGURA	AREA
50500.0406282024-61	VCO	Anteprojeto – Faixa de Aceleração - Km 351+500 (PER) – Pista Norte - BR101/SC. Ref.: Item 3.2.1.2 PER	Ampliação de capacidade e melhorias	351,5		362,00 m	11,00 m	3.982,00 m²
50500.0406512024-55	VCO	Anteprojeto – Faixa de Aceleração - Km 352+050 (PER) – Pista Sul - BR101/SC. Ref.: Item 3.2.1.2 PER	Ampliação de capacidade e melhorias	352,05		250,00 m	8,00 m	2.000,00 m²
50500.0407032024-93	RSP	Anteprojeto de Implantação da Passarela Ponto Frio, localizada no km 209+703, da rodovia BR-116/SP - Item 3.2.1.2. P.	Passarela	209,703		72,56 m	2,40 m	174,14 m²
50500.0411932020-48	AFL	Solicitação de autorização para implantação de acesso comercial no Km 125+300 Sul da BR-101/RJ de interesse da Mangal Agropecuária, onde será implantado um Posto de Combustíveis - Posto São Luiz.	Polo Gerador de Tráfego	125,3		145,00 m	4,80 m	696,00 m²
50500.0413372022-28	RSP	Item 3.4.3.2 - Parâmetros técnicos para implantação e instalação das praças de pedágio - Concessionária do Sistema Rodoviário Rio - São Paulo S.A. - URGENTE!	Pavimentação			0,00 m	-	-
50500.0419412024-16	RSP	Anteprojeto de Implantação da Passarela Pedrasil, localizada no km 222+479, da rodovia BR-116/SP - Item 3.2.1.2. P.	Passarela	222,479		83,00 m	2,40 m	199,20 m²
50500.0420442023-49	VSL	Anteprojeto – Alargamento da Passagem Inferior do km 074+700, Leste e Oeste, da BR-290/RS	Reforço e Alargamento de OAE	74,7		46,00 m	17,65 m	811,90 m²
50500.0420472023-82	VSL	Anteprojeto – Alargamento Ponte sobre o Rio Gravataí km 084+200, Oeste, da BR-290/RS	Reforço e Alargamento de OAE	84,2		189,00 m	17,00 m	3.213,00 m²
50500.0420512023-41	VSL	Anteprojeto – Alargamento Passagem Inferior do km 076+800, Leste e Oeste, da BR-290/RS	Reforço e Alargamento de OAE	76,8		30,20 m	17,00 m	513,40 m²
50500.0432132022-87	RSP	Projeto Funcional da Implantação de Faixas Reversíveis na Região Metropolitana de SP km 204,000 ao km 231,000, BR-116/SP.	Faixa adicional	204	231	24.700,00 m	43,20 m	1.067.040,00 m²
50500.0434132023-11	VCO	Anteprojeto – Adequação de Via Marginal Existente e Obras de Melhorias – km 402+200 ao 403+680 - Norte e Sul - BR-101/SC, município de Maracajá/SC.	Melhorias operacionais	402,2	403,68	1.480,00 m	-	-
50500.0438402022-18	TRA	Implantação de acesso na rodovia BR-262/MG, no km 462+220 ao 463+300, de interesse da OLA Administração de Bens - EIRELI.	Polo Gerador de Tráfego	462,22	463,3	350,00 m	9,20 m	3.220,00 m²
50500.0438832021-12	ECS	Projeto Executivo de Manutenção da Ponte sobre o Arroio Moirão, localizada no km 162+129 da BR-392/RS - Trecho Pelotas – Santana da Boa Vista	Manutenção e Recuperação de OAE	162,129		53,00 m	8,30 m	439,90 m²
50500.0439072021-33	ECS	Projeto Executivo de Manutenção da Ponte sobre o Arroio Parapó, localizada no km 581+739 - Trecho Pelotas – Jaguarão	Manutenção e Recuperação de OAE	581,739		66,00 m	9,60 m	633,60 m²
50500.0439222021-81	ECS	Projeto Executivo de Manutenção da Ponte sobre o Arroio Kaster, localizada no km 92+072 da BR-392/RS - Trecho Pelotas – Santana da Boa Vista	Manutenção e Recuperação de OAE	92,072		38,20 m	10,50 m	401,10 m²

O PRESENTE DOCUMENTO É PARTE INTEGRANTE DA CERTIDÃO DE ACERVO TÉCNICO EXPEDIDA PELO CREA-SP.
CAT No: 2620250009843 - 06/06/2025 10:03:46 - Autenticação Digital: 0nx1GzAFJCCFC5UyUK1AnC10n5GC50ag.

PROCESSO	CONCESSIONÁRIA	ASSUNTO	TIPO DE OBRA	KM INICIAL	KM FINAL	COMPRIMENTO	LARGURA	AREA
50500.0439652012-76	APS	Projeto Executivo do Trevo no km 141+400 - BR116/PR, no município de Mandirituba/PR.	Dispositivo em desnível	141,4		35,70 m	22,20 m	792,54 m²
50500.0443882023-92	EC5	Anteprojeto de Reabilitação de Área Erodida pelo Bueiro do km 111+200 Pista Norte - BR-050/GO	Drenagem	111,2		36,44 m	4,16 m	151,59 m²
50500.0452292024-96	ERM	Anteprojeto Implantação de Acesso à Ponte das Areias - km 55 da BR116/RJ - São José do Vale do Rio Preto/RJ	Acesso			335,00 m	5,70 m	1.909,50 m²
50500.0452882021-11	VCO	Projeto Executivo Inspecionado referente à Implantação de Passarela e pontos de ônibus - Km 298+350 - BR-101/SC.	Passarela	298,35		28,70 m	2,00 m	57,40 m²
50500.0453932022-31	VSL	Solicitação de autorização para implantação de elementos de publicidade do tipo “Top Sight”, localizados na BR-290/RS, entre os km 086+250 e 094+280, PS, PN e canteiro central, no município de Rio Grande/RS, de interesse da própria Concessionária para uso em publicidade institucional e exploração comercial.	Pórtico	86,25	94,28	8.030,00 m	-	-
50500.0456622023-41	ALS	PIT/PGT - Regularização de acesso às margens da Rodovia BR-101/SC, no Km 204+800, sentido Sul, no município de São José/SC, de interesse de Nazareno Mallet Denardin.	Polo Gerador de Tráfego	204,8		125,70 m	8,00 m	1.005,60 m²
50500.0456922014-66	VBA	Projeto Executivo do Retorno Operacional, localizado Km 546+160 da rodovia BR-324/BA, Município de Amélia Rodrigues.	Dispositivo em desnível	550,5		0,00 m	-	-
50500.0458152024-31	VCO	Anteprojeto – Melhoria de Acesso - Km 389+050 (PER) – Pista Norte - BR101/SC – Ano 5. Ref.: Item 3.2.1.2 PER	Acesso	389,05		540,00 m	14,00 m	7.560,00 m²
50500.0459292022-19	VBR	Projeto Executivo Inspecionado referente à Implantação da Praça de Pedágio nº 01 (P-01), localizada no km 897+100, na rodovia BR-163/MT, no município de Cláudia/MT.	Praça de Pedágio	897,1		0,00 m	-	-
50500.0459402022-89	VBR	Projeto Executivo Inspecionado referente à Implantação do Complexo Base de Serviço Operacional nº 01 (BSO-01), localizada no km 896+100 da rodovia BR-163/MT, no município de Cláudia/MT.	Base operacional	896,1		0,00 m	-	138,92 m²
50500.0463272024-41	VCO	Anteprojeto – Melhoria em Acesso - Km 389+000 Sul da BR-101/SC – Ano 5. Ref.: Item 3.2.1.2 PER	Acesso			540,00 m	10,00 m	5.400,00 m²
50500.0464182024-86	VCO	Anteprojeto – “Programa 4” - Km 320 ao 324 da BR101/SC – Ano 5. Ref.: Item 3.2.1.2 PER	Ampliação de capacidade e melhorias	320	324	4.000,00 m	10,50 m	42.000,00 m²
50500.0464742024-11	VCO	Anteprojeto – “Programa 3” - Km 286 ao 287 da BR101/SC – Anos 5 a 9. Ref.: Item 3.2.1.2 PER	Ampliação de capacidade e melhorias	286	287	437,28 m	12,40 m	5.422,28 m²
50500.0465002024-19	VCO	Anteprojeto – “Programa 6” - Km 397 ao 401 da BR101/SC – Anos 5 a 9. Ref.: Item 3.2.1.2 PER	Ampliação de capacidade e melhorias			4.000,00 m	10,50 m	42.000,00 m²
50500.0471872022-66	VBR	Projeto Executivo Inspecionado referente à Praça de Pedágio nº 02,	Praça de pedágio	1089,45		0,00 m	-	490,85 m²

O PRESENTE DOCUMENTO É PARTE INTEGRANTE DA CERTIDÃO DE ACERVO TÉCNICO EXPEDIDA PELO CREA-SP.
CAT No: 2620250009843 - 06/06/2025 10:03:46 - Autenticação Digital: 0nx1GzAFJCCFC5UyUK1AnC10n5GC50ag.

PROCESSO	CONCESSIONÁRIA	ASSUNTO	TIPO DE OBRA	KM INICIAL	KM FINAL	COMPRIMENTO	LARGURA	AREA
		localizada no km 1.089+450, na rodovia BR-163/MT, no município de Guarantã do Norte/MT.						
50500.0471952022-11	VBR	Projeto Executivo Inspecionado referente às obras da Unidade Operacional – UOP 01, localizada no km 1.089+100, na rodovia BR163/MT, no município de Guarantã do Norte/MT.	Posto de fiscalização rodoviária	1089,1		0,00 m	-	1.621,27 m²
50500.0471972022-00	VBR	Projeto Executivo Inspecionado referente à Praça de Pedágio nº 03, localizada no km 636+015, na rodovia BR-163/PA, no município de Trairão/PA.	Praça de pedágio	636,015		0,00 m	-	490,85 m²
50500.0472012022-21	VBR	Projeto Executivo Inspecionado referente à Praça de Pedágio nº 03, localizada no km 636+015, na rodovia BR-163/PA, no município de Trairão/PA.	Praça de Pedágio	636,3		0,00 m	-	410,75 m²
50500.0472032022-11	VBR	Projeto Executivo Inspecionado referente à Base de Serviço Operacional nº 02, km 0+600 da rodovia BR-163/PA, no município de Novo Progresso/PA.	Base operacional	1114,42		0,00 m	-	238,25 m²
50500.0472072022-07	VBR	Projeto Executivo Inspecionado referente à Base de Serviço Operacional nº 04, localizada no km 605+500, na rodovia BR163/PA, no município de Itaituba/PA.	Base operacional	605,5		0,00 m	-	238,25 m²
50500.0483202022-00	EC1	Projeto Executivo para implantação das Vias Marginais do km 93+800 ao km 94+200 pistas norte e sul - Jaguaré/ES	Rua lateral/Via marginal	93,8	94,2	400,00 m	-	-
50500.0483942022-38	EC1	Projeto Executivo para implantação das Vias Marginais do km 158,5 ao km 160,1 Sul da BR101/ES – Linhares – Rev.00 – Concessionária ECO101.	Rua lateral/Via marginal	158,5	160,1	1.600,00 m	10,00 m	16.000,00 m²
50500.0489572022-98	VBR	Projeto Executivo Inspecionado referente à Base de Serviço Operacional nº 03, localizada no km 292+800, na rodovia BR163/PA, no município de Novo Progresso/PA.	Base operacional	295,1		0,00 m	-	248,00 m²
50500.0489752022-70	VBR	Apresentação do Anteprojeto referente à Unidade Operacional – UOP nº 02, localizada no km 295+200, na rodovia BR-163/PA, no município de Novo Progresso/PA.	Posto de fiscalização rodoviária	295,2		0,00 m	-	410,75 m²
50500.0489752022-70	VBR	Anteprojeto referente à Unidade Operacional – UOP 02, localizada no km 295+200, na rodovia BR163/PA, no município de Novo Progresso/PA.	Posto de fiscalização rodoviária			0,00 m	-	-
50500.0491062022-62	VBA	Projeto de Interesse de Terceiro - PIT com Polo Gerador de Tráfego - PGT - Readequação de acesso localizado no trecho entre o km 677+560 e o km 678+100, da BR-116/BA, pista Sul, no município de Jequié/BA, de interesse da CARVALHO & CARVALHO DERIVADOS DE PETROLEO LTDA.	Polo Gerador de Tráfego	677,56	678,1	460,00 m	7,40 m	3.404,00 m²
50500.0513922023-15	CRO	PIT - Implantação de Obra de Arte Especial (OAE) no	Polo Gerador de Tráfego	749,6		52,00 m	18,60 m	967,20 m²

O PRESENTE DOCUMENTO É PARTE INTEGRANTE DA CERTIDÃO DE ACERVO TÉCNICO EXPEDIDA PELO CREA-SP.
CAT No: 2620250009843 - 06/06/2025 10:03:46 - Autenticação Digital: 0nx1GzAFJCCFC5UyUK1AnC10n5GC50ag.

PROCESSO	CONCESSIONÁRIA	ASSUNTO	TIPO DE OBRA	KM INICIAL	KM FINAL	COMPRIMENTO	LARGURA	AREA
		km 749+600, transversalmente à Rodovia BR163/MT, no município de Sorriso/MT, de interesse de Prefeitura Municipal de Sorriso.						
50500.0521102023-99	CRO	Projeto executivo de Implantação da Base de Serviço Operacional nº 05, no km 206+800 da BR-163/MT.	Base operacional	206,8		0,00 m	-	328,38 m²
50500.0523452024-61	rsp	Anteprojeto das obras de Ampliação de Capacidade e Melhorias na Região Metropolitana de São José dos Campos - RMSJC, localizado entre o km 132+880 e o km 143+400 da BR-116/SP	Ampliação de capacidade e melhorias			20.840,00 m	10,50 m	218.820,00 m²
50500.0529462024-74	VCO	Anteprojeto – "Programa 7.2" - Km 416 ao 419 da BR101/SC – Anos 5 a 9. Ref.: Item 3.2.1.2 PER	Ampliação de capacidade e melhorias	416	419	556,00 m	10,50 m	5.838,00 m²
50500.0532352024-17	VCO	Anteprojeto – "Programa 7.1" - Km 412 ao 416 da BR101/SC – Anos 3 a 9. Ref.: Item 3.2.1.2 PER	Ampliação de capacidade e melhorias	412	416	2.697,90 m	10,50 m	28.327,95 m²
50500.0532692023-21	VSL	Anteprojeto de Reforço e Alargamento das Pontes sobre o Canal DNOS I - BR-290/RS - km 088+200, sentido Leste/Oeste - município de Porto Alegre/RS.	Reforço e Alargamento de OAE	88,2		63,00 m	17,65 m	1.111,95 m²
50500.0534072021-18	ECS	Projeto Executivo e Orçamento da Sinalização Definitiva da BR-116/RS, no trecho compreendido entre o km 511+600 ao km 510+900 – Acesso ao município de Arroio do Padre.	Sinalização	511,6	510,9	700,00 m	-	-
50500.0536202023-83	VBR	Estudo técnico com proposta de alteração das obrigações contratuais previstas no Item 3.2 do Programa de Exploração da Rodovia - Frente de Ampliação de Capacidade e Melhorias previstas no PER - Acostamentos e Acessos.	Acesso			0,00 m	-	-
50500.0542962023-11	VBA	Readequação de acesso às margens da Rodovia BR-324/BA, trecho entre o 599+805m e o km 600+215m, sentido leste e oeste, município de Simões Filho/BA, de interesse da Colorado Logistica e Armazenagem LTDA.	Polo Gerador de Tráfego	599,805	600,215	535,00 m	6,35 m	3.397,25 m²
50500.0547602023-79	CRO	Projeto executivo de Implantação da Base de Serviço Operacional nº 07, no km 305+700 da BR-163/MT.	Base operacional	305,7		0,00 m	-	-
50500.0550462021-36	CRO	Projeto Executivo - Passarela ID 09 - km 205+300 da BR-364/MT - Concessionária CRO.	Passarela	205,3		36,70 m	2,20 m	80,74 m²
50500.0560402024-29	ERM	Anteprojeto Obras de Ampliação e Melhorias - Segmento Homogêneo nº 55 Km 189,62 ao Km 196,12 – Rodovia Presidente Dutra, BR-116/RJ	Ampliação de capacidade e melhorias			35.241,00 m	12,40 m	436.988,40 m²
50500.0560702024-35	ERM	Anteprojeto Obras de Ampliação e Melhorias - Segmento Homogêneo nº 56 Km 196,12 ao Km 204,32 – Rodovia Presidente Dutra, BR-116/RJ	Ampliação de capacidade e melhorias			5,00 m	11,05 m	55,25 m²
50500.0564582022-74	V40	Coordenação Regional de Fiscalização da	Reforço e Alargamento	632,4		0,00 m	-	-

O PRESENTE DOCUMENTO É PARTE INTEGRANTE DA CERTIDÃO DE ACERVO TÉCNICO EXPEDIDA PELO CREA-SP.
CAT No: 2620250009843 - 06/06/2025 10:03:46 - Autenticação Digital: 0nx1GzAFJCCFC5UyUK1AnC10n5GC50ag.

PROCESSO	CONCESSIONÁRIA	ASSUNTO	TIPO DE OBRA	KM INICIAL	KM FINAL	COMPRIMENTO	LARGURA	AREA
		Infraestrutura Rodoviária de Minas Gerais - COROD/MG	de OAE					
50500.0569302024-31	VCO	Anteprojeto – Implantação de Dispositivo em Desnível - Km 246+700 (Projeto) / Km 247+000 (Rodovia) da BR101/SC – Ano 5 – Item PER 1	Dispositivo em desnível			435,70 m	7,30 m	3.180,61 m²
50500.0571002024-21	ERM	Anteprojeto Obras de Ampliação e Melhorias - Segmento Homogêneo nº 54 Km 185,53 ao Km 189,62 – Rodovia Presidente Dutra, BR-116/RJ	Ampliação de capacidade e melhorias			32,00 m	2,70 m	86,40 m²
50500.0571782023-64	AFD	Implantação de acessos às margens da Rodovia BR-381/MG, entre o km 000+380 e o km 001+680, pista Sul e Norte, Contorno de Betim, município de Betim/MG, de interesse de Construtora Pereira de Almeida S.A.	Polo Gerador de Tráfego	0,38	1,68	855,00 m	4,58 m	3.915,90 m²
50500.0578552024-25	ERM	Anteprojeto Obras de Ampliação e Melhorias - Segmento Homogêneo nº 53 Km 181,63 ao Km 185,53 – Rodovia Presidente Dutra, BR-116/RJ	Ampliação de capacidade e melhorias			52,00 m	2,60 m	135,20 m²
50500.0583682023-07	EC1	PIT/PGT - Implantação de acesso na Rodovia BR-101/ES, no km 180+300, pista sentido Sul, no município de Aracruz/ES, de interesse de De Marchi Transportes Ltda.	Polo Gerador de Tráfego	180,3		338,00 m	7,00 m	2.366,00 m²
50500.0583742024-37	RSP	Estudo de aterro experimental localizado no trecho entre o km 162+400 ao km 165+400 (“Retão de Jacareí”), da Rodovia BR-116/SP.	Recuperação de Terrapleno			0,00 m	-	-
50500.0599052022-47	VCO	Adequação TB-45 – Ponte sobre o Rio da Laje - km 436+100, BR-101/SC. Ref.: Escopo 6 - Item 3.1.3 do PER	Reforço e Alargamento de OAE	436,1		35,00 m	10,00 m	350,00 m²
50500.0599752023-86	ALS	PIT/PGT - Projetos de construção às margens da Rodovia BR-101/SC, no Km 150+400m, sentido Norte, município de Itapema/SC, de interesse de Santana Empreendimentos Imobiliários LTDA.	Polo Gerador de Tráfego	150,4		0,00 m	-	-
50500.0603942020-44	ECC	Projeto funcional do acesso provisório à Escola Municipal Nicanor Parreira (Trevão).	Dispositivo em nível			1.329,57 m	14,40 m	19.145,81 m²
50500.0606762023-94	TER	Implantação de dispositivo de acesso ao CODIN, na BR-040/RJ, no km 102+125m, sentidos RJ e JF, no Município de Duque de Caxias/RJ, de interesse do Município de Duque de Caxias.	Polo Gerador de Tráfego	102,125		240,00 m	6,65 m	1.596,00 m²
50500.0627942022-56	V40	Regularização de acesso na faixa de domínio da Rodovia BR-040/MG, no km 503+300, pista Norte, no município de Esmeraldas/MG, de interesse do Sindicato dos Transportadores Rodoviários Autônomos de Carga do Estado de Minas Gerais - SINDITAC/MG.	Polo Gerador de Tráfego	503,3		640,00 m	5,50 m	3.520,00 m²
50500.0630472022-35	EC1	Projeto Executivo para implantação das Vias Marginais do km 31,5 ao km 32 Sul da rodovia BR-101/ES – Conceição da	Rua lateral/Via marginal	31,5	32	500,00 m	10,00 m	5.000,00 m²

O PRESENTE DOCUMENTO É PARTE INTEGRANTE DA CERTIDÃO DE ACERVO TÉCNICO EXPEDIDA PELO CREA-SP.
CAT No: 2620250009843 - 06/06/2025 10:03:46 - Autenticação Digital: 0nx1GzAFJCCFC5UyUK1AnC10n5GC50ag.

PROCESSO	CONCESSIONÁRIA	ASSUNTO	TIPO DE OBRA	KM INICIAL	KM FINAL	COMPRIMENTO	LARGURA	AREA
		Barra/ES – Rev.00 – Concessionária ECO101.						
50500.0643602023-71	RSP	Anteprojeto de Implantação da Passarela Pinheirinho, localizada no km 206+487, da rodovia BR-116/SP - Lote 03.	Passarela	206,49		51,81 m	2,10 m	108,80 m²
50500.0644252023-89	RSP	Anteprojeto de Implantação de Barreiras de Ruído, 204+700 e 231+400 da BR-116SP - item 3.2.1.2 do PER – alínea T.	Barreira de ruído	204,7	231,4	26.700,00 m	-	17.900,00 m²
50500.0646122012-18	ALS	Projeto funcional de implantação da Unidade Operacional da Polícia Rodoviária Federal (UOp) no Contorno Viário de Florianópolis, no km 213+00 da BR-101/SC - município de São José/SC.	Posto de fiscalização rodoviária	213		0,00 m	-	496,20 m²
50500.0651592021-40	VCO	Projeto Executivo acompanhado do Certificado de Inspeção Acreditada - adequação dos dispositivos existentes, adequação faixas de mudança de velocidade, ponto de ônibus e implantação de vias marginais, denominado "Binário Bloco 1" - km 271+300 ao km 278+100 - 3º ano.	Rua lateral/Via marginal			1.500,00 m	10,50 m	15.750,00 m²
50500.0651602024-17	VSL	Passagem Superior (PS) km 91+850 BR-290 Oeste – Adequação ao escopo de Recuperação do PER	Manutenção e Recuperação de OAE	91,85		0,00 m	-	-
50500.0652442021-16	VCO	Projeto Executivo Inspecionado referente à Melhoria de Acesso - km 271+300 BR101/SC – Pista Norte – 2º Ano.	Acesso	271,3		540,00 m	8,00 m	4.320,00 m²
50500.0652552021-98	VCO	Projeto Executivo Inspecionado referente à Melhoria de Acesso km 286+010 BR101/SC – Pista Norte – 2º Ano.	Acesso	286		216,00 m	15,56 m	3.360,96 m²
50500.0652652021-23	VCO	Projeto Executivo Inspecionado referente à Melhoria de Acesso - Km 287+900 (projeto) - Pista Norte - BR-101/SC - 2º ano.	Acesso	287,9		270,00 m	6,30 m	1.701,00 m²
50500.0652792021-47	VCO	Projeto Executivo Inspecionado referente à Melhoria de Acesso km 310+470 BR101/SC – Pista Sul – 2º Ano.	Acesso	286		780,00 m	-	-
50500.0653052021-37	VCO	Projeto Executivo - Melhoria de Acesso - Km 339+100 - Pista Sul - BR-101/SC - 2º Ano.	Acesso	339,1		0,00 m	-	-
50500.0653162021-17	VCO	Projeto Executivo - Melhoria de Acesso - km 357+100 (projeto) - km 355+480 (rodovia) - Pista Sul - BR-101/SC - 2º ano.	Acesso	357,1		540,00 m	5,70 m	3.078,00 m²
50500.0654242021-90	VCO	Projeto Executivo Inspecionado - Via Marginal e Melhoria de Acessos - km 282+700 ao km 284+030 - Pista Sul - BR-101/SC do 5º ano.	Rua lateral/Via marginal	282,7	284,03	1.330,00 m	10,50 m	13.965,00 m²
50500.0663452021-04	RAC	Projeto de regularização de acesso às margens da Rodovia BR-393/RJ, no km 189+370, de interesse de Globoaves São Paulo Agroavícola Ltda.	Polo Gerador de Tráfego	189,37		0,00 m	-	-
50500.0668452020-57	ECS	Projeto executivo e orçamento para a obra de sinalização definitiva no trecho compreendido entre o km 437+600 ao km	Sinalização	437	446	9.000,00 m	-	-

O PRESENTE DOCUMENTO É PARTE INTEGRANTE DA CERTIDÃO DE ACERVO TÉCNICO EXPEDIDA PELO CREA-SP.
CAT No: 2620250009843 - 06/06/2025 10:03:46 - Autenticação Digital: 0nx1GzAFJCCFC5UyUK1AnC10n5GC50ag.

PROCESSO	CONCESSIONÁRIA	ASSUNTO	TIPO DE OBRA	KM INICIAL	KM FINAL	COMPRIMENTO	LARGURA	AREA
		446+820 da rodovia BR-116/RS, pista existente.						
50500.0668482020-91	ECS	Projeto Executivo e Orçamento da Sinalização Definitiva da BR-116/RS no trecho compreendido entre o km 459+500 ao km 464+600.	Sinalização	458	465	7.000,00 m	-	-
50500.0673772023-81	ALS	Projeto de Interesse de Terceiro - PIT com Polo Gerador de Tráfego - PGT - Implantação de acesso na faixa de domínio, localizado no km 067+186m, sentido Norte, na Rodovia BR-101/SC, no Município de Araquari/SC, de interesse de K N S Incorporadora e Administradora de Imóveis Ltda.	Polo Gerador de Tráfego	67,186		994,00 m	6,60 m	6.560,40 m²
50500.0677482008-95	ALS	Projeto Executivo de Sinalização das Praças de Pedágio P01 - BR-376/PR - P02 - P03 - P04 - P05 - BR-101/SC.	Sinalização			0,00 m	-	-
50500.0682012021-84	AFD	Projeto Executivo para adequação de Passarela de pedestres (OAE) localizada no km 040+300, BR-381, Atibaia/SP.	Passarela	40,36		39,00 m	2,40 m	93,60 m²
50500.0682352021-79	AFD	Projeto Executivo da Remodelação da Passarela localizada no km 49+200, devido a Implantação da Faixa Adicional do km 48+720 ao km 50+370, pista sul, da rodovia Fernão Dias - BR-381/SP.	Passarela	49,2		39,00 m	2,60 m	101,40 m²
50500.0682392021-57	AFD	Projeto Executivo da Remodelação da Passarela localizada no km 52+800, devido a Implantação da Faixa Adicional do km 52+140 ao km 54+0800, pista sul, da rodovia Fernão Dias - BR-381/SP.	Passarela	52,8		55,00 m	2,60 m	143,00 m²
50500.0685962020-34	CRT	Evento geotécnico (deslizamento) ocorrido em 23/02/2020 no km 91+400 da BR-116/RJ - CRT, no interior do Parque Nacional da Serra dos Órgãos - PARNASO.	Estudo Geotécnico	91,4		0,00 m	-	-
50500.0687832022-80	ARB	Projeto de Interesse de Terceiro - PIT - Implantação de via lateral às margens da Rodovia BR-116/SP, km 431+940 ao km 432+500, sentido Norte, no município de Registro/SP, de interesse de Auto Posto Tulio Ltda.	Rua lateral/Via marginal	431,94	432,5	560,00 m	9,00 m	5.040,00 m²
50500.0688962021-02	EC1	Projeto Executivo de Restauração do aterro do Km 282+700 pista Sul BR-101/ES.	Recuperação de Terrapleno	282,7		0,00 m	-	-
50500.0689002023-96	RSP	Anteprojeto de adequação da Passarela Tigrão, localizada no km 228+774 da rodovia BR-116/SP - Lote 01.	Passarela	224,109		119,74 m	2,24 m	268,22 m²
50500.0690202023-37	RSP	Projeto Executivo de adequação da Passarela DNER, localizada no km 229+762 da Rodovia BR-116/SP - certificado do Organismo de Inspeção Acreditada (OIA) credenciado pelo INMETRO	Passarela	224,109		121,12 m	2,24 m	271,31 m²
50500.0690392023-83	RSP	Anteprojeto de adequação da Passarela Palmira, localizada no km 230+433 da BR-116/SP - Lote 01.	Passarela	224,109		126,75 m	2,24 m	283,92 m²

O PRESENTE DOCUMENTO É PARTE INTEGRANTE DA CERTIDÃO DE ACERVO TÉCNICO EXPEDIDA PELO CREA-SP.
CAT No: 2620250009843 - 06/06/2025 10:03:46 - Autenticação Digital: 0nx1GzAFJCCFC5UyUK1AnC10n5GC50ag.

PROCESSO	CONCESSIONÁRIA	ASSUNTO	TIPO DE OBRA	KM INICIAL	KM FINAL	COMPRIMENTO	LARGURA	AREA
50500.0694152021-78	VCO	Projeto Executivo Inspecionado - Melhoria de Acesso - Km 310+470 (projeto) - Km 309+800 (rodovia) - Pista Sul - BR-101/SC - 2º ano.	Acesso	310,47		320,00 m	4,65 m	1.488,00 m²
50500.0694202021-81	VCO	Projeto Executivo Inspecionado - Melhoria de Acesso - km 322+100 (projeto), km 321+000 (rodovia), Pista Sul - BR-101/SC - 2º Ano.	Acesso	322,1		180,00 m	4,20 m	756,00 m²
50500.0697952023-11	ERM	Estudos de avaliação do risco geológico e definição de intervenções preventivas e corretivas necessárias para garantir a estabilidade do terrapleno – Monumento Geológico Dedo de Deus – BR-116/RJ.	Contenção			0,00 m	-	-
50500.0698772022-76	CRO	Análise Proposta CRO para Assunção dos Segmentos Rodoviários sob Responsabilidade do DNIT - Trecho 174 km e Serra da Caixa Furada – Processo de Relicitação BR-163/MT.	Recuperação Pavimentação, Drenagem, Contenções e Dispositivos de Segurança	130,19	507,1	376.910,00 m	-	-
50500.0698772022-77	CRO	Projeto Executivo - Assunção dos Segmentos Rodoviários sob Responsabilidade do DNIT - "Serra da Caixa Furada" - km 461,7 ao Km 507,1 da Rodovia BR-163/M	Recuperação Pavimentação, Drenagem, Contenções e Dispositivos de Segurança	40,3		45.300,00 m	-	-
50500.0701352022-93	ARB	Projeto de Interesse de Terceiro - PIT - Implantação de via lateral às margens da Rodovia BR-116/SP, km 431+140 ao km 431+940, sentido Norte, no município de Registro/SP, de interesse de Mario Kasuga.	Acesso	431,14	431,94	500,00 m	7,50 m	3.750,00 m²
50500.0701652020-38	ECS	Projeto Executivo de Sinalização Definitiva no trecho compreendido entre o km 478+300 ao km 486+000 da Rodovia BR-116/RS, Pista Existente.	Sinalização	478,3	486	7.700,00 m	-	-
50500.0701652020-38	ECS	Projeto Executivo - Assunção dos Segmentos Rodoviários sob Responsabilidade do DNIT - "Serra da Caixa Furada" - km 461,7 ao Km 507,1 da Rodovia BR-163/M	Sinalização			0,00 m	-	-
50500.0709272024-20	CRO	Frente de Serviços Operacionais – PER 3.4.4 - Sistema de Atendimento ao Usuário – Base SAU 10 Definitiva	Base operacional			0,00 m	-	404,49 m²
50500.0711742021-27	EC1	Projeto executivo de alteração dos acessos ao município de Sooretama/ES, na BR-101/ES.	Acesso			280,00 m	7,00 m	1.960,00 m²
50500.0712262020-84	ECC	Projeto Executivo das obras de melhoria do Trecho Homogêneo 05, entre o km 64+700 ao km 113+200 da BR-364/GO, 3° ao 5° ano concessão - Passarela Aparecida do Rio Doce/GO	Passarela	64,7	113,2	48.500,00 m	-	-
50500.0712272020-29	ECC	Projeto executivo, referente às obras do 3° ao 5° ano do Trecho Homogêneo 06, localizadas entre o km 113,200 ao km 115,200 da BR-364/GO.	Duplicação			2.000,00 m	16,80 m	33.600,00 m²
50500.0712382020-17	ECC	Projeto Executivo das Obras de Ampliação de Capacidade e Melhorias da Rodovia BR-365/MG – Trecho Homogêneo 10, km	Ampliação de capacidade e melhorias	629	688,2	59.200,00 m	-	-

O PRESENTE DOCUMENTO É PARTE INTEGRANTE DA CERTIDÃO DE ACERVO TÉCNICO EXPEDIDA PELO CREA-SP.
CAT No: 2620250009843 - 06/06/2025 10:03:46 - Autenticação Digital: 0nx1GzAFJCCFC5UyUK1AnC10n5GC50ag.

PROCESSO	CONCESSIONÁRIA	ASSUNTO	TIPO DE OBRA	KM INICIAL	KM FINAL	COMPRIMENTO	LARGURA	AREA
		km 629 ao 688,2, BR-365/MG, 3° ao 5º ano de concessão.						
50500.0712422020-77	ECC	Projeto Executivo - Implantação de Passarela localizada no km 690+800 da rodovia BR-365/MG, no município de Monte Alegre de Minas/MG - Trecho Homogêneo 11.	Passarela	688,2	691,5	27,51 m	1,88 m	51,72 m²
50500.0716422022-44	VSL	Entrega dos Anteprojetos de Acordo com os Prazos Definidos em Contrato do Edital de Concessão nº 01/2019 - BR-101/290/386/448/RS - ViaSul.	Outros			0,00 m	-	-
50500.0727552022-67	RSP	Pesquisa RDT CCR RioSP - Estruturação de Implantação da Metodologia BIM na ANTT - PRIORIDADE!	Outros			0,00 m	-	-
50500.0730512021-21	VCO	Anteprojeto - Vias Marginais, Conflitos Frontais, Passarelas e Adequação do Dispositivo Viário Existente, denominado "Binário Bloco 4" - km 328+350 e o km 334+000 da BR 101/SC, municípios de Tubarão/SC e Capivari/SC - 3º ano.	Melhorias operacionais	328,5	332,55	3.050,00 m	10,50 m	32.025,00 m²
50500.0730512021-21	VCO	Anteprojeto - Vias Marginais, Conflitos Frontais, Passarelas e Adequação do Dispositivo Viário Existente, denominado "Binário Bloco 4" - km 328+350 e o km 334+000 da BR 101/SC, municípios de Tubarão/SC e Capivari/SC - 3º ano.	Passarela	328,5	332,55	3.050,00 m	10,50 m	32.025,00 m²
50500.0730512021-21	VCO	Anteprojeto - Vias Marginais, Conflitos Frontais, Passarelas e Adequação do Dispositivo Viário Existente, denominado "Binário Bloco 4" - km 328+350 e o km 334+000 da BR 101/SC, municípios de Tubarão/SC e Capivari/SC - 3º ano.	Reforço e Alargamento de OAE	328,5	332,55	3.050,00 m	10,50 m	32.025,00 m²
50500.0730512021-21	VCO	Anteprojeto - Vias Marginais, Conflitos Frontais, Passarelas e Adequação do Dispositivo Viário Existente, denominado "Binário Bloco 4" - km 328+350 e o km 334+000 da BR 101/SC, municípios de Tubarão/SC e Capivari/SC - 3º ano.	Rua lateral/Via marginal	328,5	332,55	3.050,00 m	10,50 m	32.025,00 m²
50500.0730512021-21	VCO	Anteprojeto - Vias Marginais, Conflitos Frontais, Passarelas e Adequação do Dispositivo Viário Existente, denominado "Binário Bloco 4" - km 328+350 e o km 334+000 da BR 101/SC, municípios de Tubarão/SC e Capivari/SC - 3º ano.	Outros	328,5	332,55	3.050,00 m	10,50 m	32.025,00 m²
50500.0735142022-35	RSP	Item 3.1.2.11 do PER – Implantação dos marcos quilométricos na BR-101	Sinalização			0,00 m	-	-
50500.0735462012-69	ALS	Projeto executivo referente à elevação da ponte sobre o Rio Camboriú, localizada no km 135+570 da BR-101/SC.	Reforço e Alargamento de OAE	135,57		159,00 m	10,36 m	1.647,24 m²
50500.0736022023-18	TRA	Implantação de via marginal e acesso comercial à Rodovia BR-153/GO, km 520+915m ao km 519+940m, município de	Acesso	520,915	519,94	300,00 m	7,20 m	2.160,00 m²

O PRESENTE DOCUMENTO É PARTE INTEGRANTE DA CERTIDÃO DE ACERVO TÉCNICO EXPEDIDA PELO CREA-SP.
CAT No: 2620250009843 - 06/06/2025 10:03:46 - Autenticação Digital: 0nx1GzAFJCCFC5UyUK1AnC10n5GC50ag.

PROCESSO	CONCESSIONÁRIA	ASSUNTO	TIPO DE OBRA	KM INICIAL	KM FINAL	COMPRIMENTO	LARGURA	AREA
		Hidrolândia (GO), de interesse da VA empreendimentos imobiliários LTDA.						
50500.0744582021-75	ECP	Proposta de implantação de faixa adicional - Revisão Quinquenal da ECOPONTE	Ampliação de capacidade e melhorias			165,00 m	7,60 m	1.254,00 m²
50500.0746372022-93	ECC	Entrega dos Anteprojetos de Acordo com os Prazos Definidos em Contrato.	Outros			0,00 m	-	-
50500.0746932022-28	VCO	Entrega dos Anteprojetos de Acordo com os Prazos Definidos em Contrato.	Outros			0,00 m	-	-
50500.0748092023-18	ECS	Projeto Executivo de Recuperação de Patologias da Ponte sobre o Canal Sta. Bárbara	Manutenção e Recuperação de OAE	418,873		121,80 m	12,40 m	1.510,32 m²
50500.0753462021-31	AFD	Projeto executivo para a adequação da sinalização de equipamentos de fiscalização de velocidade implantados na BR-381/MG/SP à Resolução nº 798, de 02 de setembro de 2020.	Sinalização			0,00 m	-	-
50500.0754542021-12	ECC	Anteprojeto - Posto de Pesagem Veicular (PPV) - km 10+950 - Rodovia BR-364/GO.	Posto de pesagem veicular			0,00 m	-	-
50500.0755562021-20	ECC	Anteprojeto referente ao Sistema de Pesagem, no km 108+000, na rodovia BR-364/GO sentido leste.	Posto de pesagem veicular			0,00 m	-	-
50500.0755962020-91	EC1	Projeto Executivo de Implantação das Vias Marginais nos Trechos da BR101/ES: km 291+500 ao km 296+600 e km 297+950 ao km 304+800 - ECO 101 Concessionária de Rodovias S.A.	Rua lateral/Via marginal			3.400,00 m	9,60 m	32.640,00 m²
50500.0757192021-74	ECC	Projeto Executivo - Implantação de Sistema de Pesagem HS-WIM do tipo Pleno - km 641+850 da BR-365/MG, sentido oeste.	Posto de pesagem veicular	641,85		0,00 m	-	-
50500.0761512021-17	ECA	Anteprojeto Posto de Parada e Descanso (PPD-02) no km 212+000, da rodovia BR-153/GO, no município de Uruaçu/GO.	Ponto de Parada de Descanso	212		0,00 m	-	-
50500.0761512021-17	ECA	Projeto Executivo Certificado - Ponto de Parada e Descanso - PPD 02 - km 212+000 (Pista Sul) da BR-153/GO - Inspeção Acreditada.	Ponto de Parada de Descanso			0,00 m	-	-
50500.0770712024-13	CRO	Projeto Executivo da Duplicação do trecho entre o km 560+000 ao km 593+000 da BR-163/MT	Duplicação			32.980,00 m	11,80 m	389.164,00 m²
50500.0771312021-55	ECC	Anteprojeto referente ao Sistema de Pesagem, no km 648+630 na rodovia BR-365/MG sentido leste.	Posto de pesagem veicular			0,00 m	-	-
50500.0772882022-61	ALS	Implantação de via marginal de acesso às margens da Rodovia BR-116/PR, do km 093+610 ao 095+245, sentido Norte, no município de São José dos Pinhais/PR, de interesse de Artely Móveis Ltda.	Polo Gerador de Tráfego	93,61	95,245	346,51 m	6,55 m	2.269,64 m²
50500.0777452022-18	VCO	Anteprojeto - Adequação das Marginais Existentes, Adequação faixas de mudança de velocidade, Conflitos Frontais, Ponto de ônibus e Rotatórias em nível (retorno), denominado "Binário Bloco 6" - km 358+150 ao km	Rua lateral/Via marginal	358,15	360,35	2.200,00 m	-	-

O PRESENTE DOCUMENTO É PARTE INTEGRANTE DA CERTIDÃO DE ACERVO TÉCNICO EXPEDIDA PELO CREA-SP.
CAT No: 2620250009843 - 06/06/2025 10:03:46 - Autenticação Digital: 0nx1GzAFJCCFC5UyUK1AnC10n5GC50ag.

PROCESSO	CONCESSIONÁRIA	ASSUNTO	TIPO DE OBRA	KM INICIAL	KM FINAL	COMPRIMENTO	LARGURA	AREA
		360+350 da BR 101/SC - 3º ano.						
50500.0777582022-97	VCO	Anteprojeto – Conflitos Frontais (itens 27, 28, 29, 30, e 31 do PER), Canalizações de Tráfego (itens 15, 16 e 17 do PER) e Melhoria de Acesso (item 25 do PER) no trecho do km 328+350 ao km 334+000 - denominado pela Concessionária "Binário Bloco 3".	Rua lateral/Via marginal	319,3	328,1	5.650,00 m	-	-
50500.0778512022-00	VCO	Anteprojeto - Adequação das Marginais Existentes, Adequação faixas de mudança de velocidade, Conflitos Frontais e Ponto de ônibus denominado "Binário Bloco 5" - km 337+800 ao km 343+900 da BR-101/SC – 3° ano.	Rua lateral/Via marginal	337,8	333,9	6.900,00 m	-	-
50500.0787892022-65	ARB	Implantação de via lateral e passarela às margens da Rodovia BR-116/SP, km 270+000, sentido Norte, município de Taboão da Serra/SP do interesse de Atacadão S.A.	Polo Gerador de Tráfego	270		541,61 m	8,00 m	4.332,88 m²
50500.0795282011-18	ARB	Ruas Laterais Municípios de Taboão da Serra/SP, Itapecerica da Serra/SP, Embu das Artes/SP e São Lourenço da Serra/SP - Autopista Régis Bittencourt S.A.	Rua lateral/Via marginal	269	279	20.030,00 m	10,90 m	218.327,00 m²
50500.0797902023-98	TRA	Projeto de Interesse de Terceiro - Implantação de via marginal e acesso à Rodovia BR-153/MG, km 211+060, no município de Frutal/MG, de interesse de AUTO POSTO ALDEIA DO VALLE II EIRELI.	Polo Gerador de Tráfego	211,06		310,00 m	7,16 m	2.219,60 m²
50500.0809822021-85	CRO	Serviços de conservação do segmento denominado “Trecho 174 km” na rodovia BR-163/MT, objeto do 3º Termo Aditivo ao Contrato de Concessão.	Pavimentação			174.000,00 m	-	-
50500.0824322022-81	ALS	Projeto de Interesse de Terceiro - PIT com Polo Gerador de Tráfego - PGT - Implantação de acesso às margens da Rodovia BR-101/SC, no Km 130+250m, sentido Sul, município de Camboriú/SC do interesse de Abelardo Benigno & Costa Empreendimentos LTDA (ABC Empreendimentos).	Polo Gerador de Tráfego	130,25		500,00 m	6,00 m	3.000,00 m²
50500.0827662024-17	APS	Projeto funcional de implantação de dispositivo em desnível da BR116/PR, entre os municípios de Fazenda Rio Grande – PR e Mandirituba – PR – TAC PLANALTO SUL.	Dispositivo em desnível			0,00 m	-	-
50500.0827832024-54	APS	Projeto funcional de implantação das marginais da BR-116/SC, no município de Papanduva – SC – TAC PLANALTO SUL.	Rua lateral/Via marginal			1.500,00 m	7,40 m	11.100,00 m²
50500.0838972021-79	AFL	Projeto de Interesse de Terceiro (PIT) com Polo Gerador de Tráfego (PGT) - Construção de alças de incorporação, desincorporação e readequação de interseção às margens da Rodovia BR-101/SC, entre os Km 151+100m e 152+000,	Polo Gerador de Tráfego	151,1	152	900,00 m	-	-

O PRESENTE DOCUMENTO É PARTE INTEGRANTE DA CERTIDÃO DE ACERVO TÉCNICO EXPEDIDA PELO CREA-SP.
CAT No: 2620250009843 - 06/06/2025 10:03:46 - Autenticação Digital: 0nx1GzAFJCCFC5UyUK1AnC10n5GC50ag.

PROCESSO	CONCESSIONÁRIA	ASSUNTO	TIPO DE OBRA	KM INICIAL	KM FINAL	COMPRIMENTO	LARGURA	AREA
		Sentidos Norte e Sul, no município de Itapema/SC, de interesse da Prefeitura Municipal de Itapema.						
50500.0862832021-49	ARB	Projeto de Interesse de Terceiro - Regularização de acesso às margens da Rodovia BR-116/SP, no km 434+240, sentido Sul, em Registro/SP, de interesse de Nilton Otoboni.	Acesso			320,06 m	13,70 m	4.384,82 m²
50500.0864882021-24	EC5	Projeto Executivo de recuperação, reforço e alargamento ao TB45 da OAE (ponte) no km 155+100, sentido norte, rodovia BR-050/GO, município de Uberaba/MG.	Reforço e Alargamento de OAE			0,00 m	-	-
50500.0864992021-12	EC5	Projeto Executivo - Recuperação e adequação da OAE (ponte) no km 156+400, sentido norte da rodovia BR-050/MG, município de Uberaba/MG.	Reforço e Alargamento de OAE			0,00 m	-	-
50500.0865142021-14	EC5	Anteprojeto de Recuperação e Adequação ao TT45 de OAE (Ponte) no km 236+200, sentido norte e sul , rodovia BR-050/GO, município de Campo Alegre de Goiás/GO.	Reforço e Alargamento de OAE	236,2		0,00 m	-	-
50500.0865292021-82	EC5	Anteprojeto de Recuperação e Adequação ao TT45 da Ponte Sobre o Ribeirão Imburuçu localizada no km 179+900, sentido norte, rodovia BR-050/GO, município de Campo Alegre de Goiás/GO.	Reforço e Alargamento de OAE	179,9		55,00 m	13,16 m	723,80 m²
50500.0865542021-66	EC5	Anteprojeto de recuperação, reforço e alargamento ao TB45 da OAE (ponte) no km 310+900, sentido norte e sul, rodovia BR-050/GO, município de Campo Alegre de Goiás/GO.	Reforço e Alargamento de OAE			0,00 m	-	-
50500.0871722021-50	ECA	Inspeção Acreditada da revisão do Projeto Executivo referente da Base de Serviço Operacional BSO-19 da BR-080/GO.	Base operacional	142,07		0,00 m	-	310,34 m²
50500.0873172021-12	MSV	Solicitação de autorização para implantação de viaduto na faixa de domínio da Rodovia BR-163/MS, no km 485+500, em Campo Grande/MS, de interesse da PLAENGE URBANISMO LTDA.	Dispositivo em desnível	485,5		0,00 m	-	-
50500.0873172021-12	MSV	Solicitação de autorização para implantação de viaduto na faixa de domínio da Rodovia BR-163/MS, no km 485+500, em Campo Grande/MS, de interesse da PLAENGE URBANISMO LTDA.	Polo Gerador de Tráfego	485,5		0,00 m	-	-
50500.0874842022-44	VBR	Projeto Executivo Inspecionado referente à implantação da Passarela nº 1, localizada no km 1.029+390, da rodovia BR-163/MT, no município de Peixoto de Azevedo/MT.	Passarela			18,30 m	2,40 m	43,92 m²
50500.0876232022-30	VBA	Projeto de Interesse de Terceiro - Implantação de acesso na Rodovia BR-116/BA, entre o km 666+980 e o km 667+850, pista Sul, no município de Jequié/BA, de interesse da RT Comércio de Combustíveis Lubrificantes	Acesso	666,98	667,85	435,00 m	10,00 m	4.350,00 m²

O PRESENTE DOCUMENTO É PARTE INTEGRANTE DA CERTIDÃO DE ACERVO TÉCNICO EXPEDIDA PELO CREA-SP.
CAT No: 2620250009843 - 06/06/2025 10:03:46 - Autenticação Digital: 0nx1GzAFJCCFC5UyUK1AnC10n5GC50ag.

PROCESSO	CONCESSIONÁRIA	ASSUNTO	TIPO DE OBRA	KM INICIAL	KM FINAL	COMPRIMENTO	LARGURA	AREA
		e Serviços LTDA (Posto Portal do Sol).						
50500.0876692022-59	VBA	Projeto de Interesse de Terceiro - PIT de implantação de readequação de acesso na BR-116/BA, entre o km 828+430m ao km 829+365, sentido Norte, no município de Vitória da Conquista/BA, do interesse da empresa Bosque dos Pássaros Empreendimentos Imobiliários SPE Ltda e o Atacadão S.A.	Polo Gerador de Tráfego	828,43	829,365	417,72 m	7,20 m	3.007,58 m²
50500.0878712021-08	EC5	Projeto Executivo de recuperação, reforço e alargamento ao TB-45 da OAE (ponte) no km 164+650, sentido norte, rodovia BR-050/MG, município de Uberaba/MG.	Reforço e Alargamento de OAE	164,65		0,00 m	-	-
50500.0886002023-23	ALS	Projeto Executivo de Recuperação de Terrapleno do km 668+880 da BR-376/PR, Pista Sul.	Recuperação de Terrapleno	668,8		0,00 m	-	-
50500.0889132021-10	ECA	Inspeção Acreditada do Projeto Executivo referente à implantação da praça de pedágio P1 na BR-153/TO - km 640+066.	Praça de pedágio			0,00 m	-	659,61 m²
50500.0889272021-33	ECA	Implantação da Praça de Pedágio - P2, localizada no km 745+432, da rodovia BR-153/TO.	Praça de pedágio			0,00 m	-	685,21 m²
50500.0889392021-68	ECA	Inspeção Acreditada do Projeto Executivo referente à implantação da praça de pedágio P3 na BR-153/GO - km 012+516.	Praça de pedágio			0,00 m	-	493,76 m²
50500.0889612021-16	ECA	Inspeção Acreditada do Projeto Executivo referente à implantação da praça de pedágio P4 na BR-153/GO - km 116+513.	Praça de pedágio			0,00 m	-	636,80 m²
50500.0889882021-09	ECA	Implantação da Praça de Pedágio - P5, localizada no km 182+632, da rodovia BR-153/GO.	Praça de pedágio	182,632		0,00 m	-	624,49 m²
50500.0890362021-02	ECA	Implantação da Praça de Pedágio - P6, localizada no km 234+201, da rodovia BR-153/TO.	Praça de pedágio			0,00 m	-	770,97 m²
50500.0890612023-40	RSP	Anteprojeto de Implantação do Posto de Pesagem Veicular localizado no km 083+000 da BR116/SP, Pista Sul, município de Roseira/SP - item PER 3.4.6.2	Posto de pesagem veicular	83		0,00 m	-	-
50500.0891112021-27	ECA	Implantação da Praça de Pedágio - P8, localizada no km 155+698, da rodovia BR-080/GO.	Praça de pedágio	155,698		0,00 m	-	685,21 m²
50500.0891552021-57	ECA	Implantação da Praça de Pedágio - P9, localizada no km 404+108, da rodovia BR-414/GO.	Praça de pedágio	404,188		0,00 m	-	685,21 m²
50500.0907262023-68	VBR	Anteprojeto da Via Marginal ID 1 (km 120+260 e o km 121+260), e da Rotatória Alongada ID 1 do PER, km 120+570, BR-163/PA - Item 3.2.1.2 do PER	Rua lateral/Via marginal	120	121	1.010,00 m	10,50 m	10.605,00 m²
50500.0911222021-77	VBA	Anteprojeto de Recuperação, Reforço e Alargamento de OAE - Viaduto km 77+300 - sentido sul , rodovia BR-050/MG, município de Uberlândia/MG.	Reforço e Alargamento de OAE	77,3		0,00 m	-	-

O PRESENTE DOCUMENTO É PARTE INTEGRANTE DA CERTIDÃO DE ACERVO TÉCNICO EXPEDIDA PELO CREA-SP.
CAT No: 2620250009843 - 06/06/2025 10:03:46 - Autenticação Digital: 0nx1GzAFJCCFC5UyUK1AnC10n5GC50ag.

PROCESSO	CONCESSIONÁRIA	ASSUNTO	TIPO DE OBRA	KM INICIAL	KM FINAL	COMPRIMENTO	LARGURA	AREA
50500.0914272022-60	ALS	Implantação de acesso às margens da Rodovia BR-101/SC, no km 124+600, sentido Norte, no município de Itajaí/SC, de interesse de Sardagna Empreendimentos Imobiliários LTDA	Polo Gerador de Tráfego	124,6		192,40 m	3,65 m	702,26 m²
50500.0928892023-85	VBR	Projeto Executivo Inspecionado referente às obras de implantação do Ponto de Parada e Descanso para caminhoneiros - PPD, localizado no km059+390 da BR-163/PA, no município de Novo Progresso/PA	Ponto de Parada de Descanso	59,39		0,00 m	-	321,38 m²
50500.0929252023-19	VBR	Projeto executivo inspecionado do Ponto de Parada e Descanso para caminhoneiros - PPD km 381+500 da BR-163/PA, município de Novo Progresso/PA	Ponto de Parada de Descanso	381,5		0,00 m	-	321,38 m²
50500.0930682023-66	CRO	Implantação de acesso na BR-163/MT, no km 094+230m, sentido Norte, no município de Rondonópolis (MT), de interesse da Secretaria de Estado de Infraestrutura e Logística – ("SINFRA").	Polo Gerador de Tráfego	94,23		800,00 m	8,00 m	6.400,00 m²
50500.0934542023-58	EC1	Projeto de Interesse de Terceiro - Implantação de acesso na Rodovia BR-101/ES, no km 253+000, sentido Norte, no município de Serra/ES, de interesse de Alexsandro Neves Pereira.	Polo Gerador de Tráfego	253		0,00 m	-	-
50500.0935632021-11	VCO	Projeto Executivo Inspecionado referente à Obra de Melhoria de Acesso do km 245+600 da BR-101/SC - 3º ano.	Acesso	245,6		570,00 m	5,00 m	2.850,00 m²
50500.0935832021-84	VCO	Projeto Executivo Inspecionado referente à Obra de Melhoria de Acesso do km 246+530 da BR-101/SC - 3º ano.	Acesso	246,53		570,00 m	5,00 m	2.850,00 m²
50500.0935992021-97	VCO	Projeto Executivo Certificado – Adequação de Dispositivo existente – km 358+650 PER– km 357+060 SNV BR-101/SC	Dispositivo em nível			43,43 m	21,70 m	942,43 m²
50500.0936692021-15	VCO	Projeto Executivo Inspecionado referente à implantação de Melhoria de Acesso – km 248+800 – Ano 3 (PER).	Acesso	248,8		0,00 m	-	-
50500.0936782021-06	VCO	Projeto Executivo Inspecionado referente à implantação de Melhoria de Acesso – km 413+500 – Ano 3 (PER).	Acesso	413,5		570,00 m	5,30 m	3.021,00 m²
50500.0937512020-51	ECS	Projeto de Interesse de Terceiro - Solicitação de implantação de acesso na faixa de domínio da Rodovia BR-116/RS, no km 515+850m, de interesse de César Heitor Glockner.	Polo Gerador de Tráfego	515,85		60,34 m	6,85 m	413,33 m²
50500.0944552022-39	ALS	PIT - Implantação de via lateral às margens da Rodovia BR-116/PR, do km 88+900m ao km 89+600m, sentido Sul, município de Piraquara/PR do interesse de Oasis Administradora de Bens S/A.	Rua lateral/Via marginal			700,00 m	-	-
50500.0945532021-95	VCO	Projeto Executivo Inspecionado - Melhoria de Acesso – km 322+100 (projeto) - km 321+000	Acesso	322,1		520,00 m	5,30 m	2.756,00 m²

O PRESENTE DOCUMENTO É PARTE INTEGRANTE DA CERTIDÃO DE ACERVO TÉCNICO EXPEDIDA PELO CREA-SP.
CAT No: 2620250009843 - 06/06/2025 10:03:46 - Autenticação Digital: 0nx1GzAFJCCFC5UyUK1AnC10n5GC50ag.

PROCESSO	CONCESSIONÁRIA	ASSUNTO	TIPO DE OBRA	KM INICIAL	KM FINAL	COMPRIMENTO	LARGURA	AREA
		(rodovia) - Pista Norte - BR-101/SC - 3º ano.						
50500.0949292021-61	VBR	Projeto Executivo Inspecionado referente à Obra de Acesso ao Porto de Mirituba, município de Itaituba/PA - km 1126+600 da BR- 230/PA.	Acesso			140,00 m	7,60 m	1.064,00 m²
50500.0949292021-61	VBR	Anteprojeto do Acesso ao Porto de Miritituba (BR-230/PA).	Ampliação de capacidade e melhorias			140,00 m	7,60 m	1.064,00 m²
50500.0950172023-79	VBR	Anteprojeto referente ao Posto de Pesagem - km 381+800 (SNV) - km 901+600 (marco quilométrico) da BR-163/MT	Posto de pesagem veicular	901,6		0,00 m	-	132,22 m²
50500.0950432023-05	VBR	Anteprojeto referente ao Posto de Pesagem, localizado no km 001+500 da BR-163/PA, município de Novo Progresso/PA.	Posto de pesagem veicular	1,5		0,00 m	-	132,22 m²
50500.0950692023-45	VBR	Anteprojeto referente ao Posto de Pesagem localizado no km 634+700 (Km 640+700 PER) da BR-163/PA, município de Novo Trairão/PA.	Posto de pesagem veicular	634,7		0,00 m	-	132,22 m²
50500.0951432023-23	VBR	Anteprojeto Vias Marginais do km 156+298 ao km 159+508 (sentido C), do km 157+211 ao km 159+464 (sentido D), e da Rotatória Alongada no km 158+000 da BR-163/PA, Município Castelo dos Sonhos - PA - Item PER 3.2.1.2.	Ampliação de capacidade e melhorias	156,298	159,508	3.210,00 m	12,20 m	39.162,00 m²
50500.0951822024-10	APS	Projeto funcional de implantação de dispositivo em desnível na da BR-116/PR km 210+000 no município de Rio Negro – PR – TAC PLANALTO SUL	Dispositivo em desnível			36,14 m	12,80 m	462,59 m²
50500.0952442024-85	VCO	Anteprojeto – Implantação Programa 7 - Km 437+650 ao Km 441+515 da BR101/SC – Ano 6	Ampliação de capacidade e melhorias			2.000,00 m	12,00 m	24.000,00 m²
50500.0954132015-96	CRO	Projeto Executivo OAE km 34+300 BR-163/MT – Viaduto sobre a ferrovia Vicente Vuolo, no município de Itiquira/MT.	Dispositivo em desnível	34,3		28,73 m	11,60 m	333,27 m²
50500.0954892021-60	VCO	Projeto Executivo Inspecionado referente à implantação do Ponto de Ônibus com baia no km 265+050, pista Norte, na BR-101/SC, ano 3.	Ponto de ônibus	265,05		0,00 m	-	-
50500.0955062021-69	VCO	Projeto Executivo Inspecionado referente à implantação de um Ponto de Ônibus, localizada no km 268,100 (PER) / km 268,720 (SNV) - Pista Norte - Rodovia BR 101/SC.	Ponto de ônibus			0,00 m	-	-
50500.0958742021-15	EC1	Projeto Executivo para implantação da Unidade Operacional (UOP) e Delegacia da Polícia Rodoviária Federal (PRF) - Trecho de Serra - ECO 101 - BR-101/ES - km 244.	Posto de fiscalização rodoviária			0,00 m	-	314,97 m²
50500.0959092020-27	TRA	Projeto Executivo de Implantação de Passarela para Pedestres ID-38, localizada no km 802+048, da BR-262/MG, no município de Uberaba/MG. URGENTE!	Passarela	801,93		31,50 m	2,00 m	63,00 m²
50500.0966982021-21	ARB	Solicitação de implantação de marginal para acessos na Rodovia BR-116/SP, no km 296+091, sentido Norte, no	Polo Gerador de Tráfego	296,091		478,43 m	6,40 m	3.061,95 m²

O PRESENTE DOCUMENTO É PARTE INTEGRANTE DA CERTIDÃO DE ACERVO TÉCNICO EXPEDIDA PELO CREA-SP.
CAT No: 2620250009843 - 06/06/2025 10:03:46 - Autenticação Digital: 0nx1GzAFJCCFC5UyUK1AnC10n5GC50ag.

PROCESSO	CONCESSIONÁRIA	ASSUNTO	TIPO DE OBRA	KM INICIAL	KM FINAL	COMPRIMENTO	LARGURA	AREA
		município de Itapecerica da Serra/SP, de interesse de REC REGIS Empreendimentos e Participações S.A.						
50500.0973412023-21	RSP	Solução de acostamento - Obra de Ampliação de Capacidade e Melhorias na Região Metropolitana São José dos Campos – SJC, km 151+300 ao km 157+800 da BR- 116/SP – Lote 2: km 154+820 ao km 157+800.	Pavimentação			2.980,00 m	37,80 m	112.644,00 m²
50500.0977142022-83	EC1	Projeto Executivo e Orçamento – Correção de Traçado do trecho do km 388 a 392 – Estaca 590 a 610 da rodovia BR-101/ES	Correção de traçado	388	392	400,00 m	19,40 m	7.760,00 m²
50500.0979142024-06	RSP	Anteprojeto de Implantação da Passarela Toddy, localizada no km 219+440, da rodovia BR-116/SP - Item 3.2.1.2. P.	Passarela			59,10 m	2,40 m	141,84 m²
50500.0979872023-17	RSP	Anteprojeto de Adequação da Passarela Gaspar, localizada no km 214,632, da rodovia BR-116/SP - Lote 03.	Passarela	206,49		86,45 m	2,24 m	193,65 m²
50500.0980312022-43	RSP	Anteprojeto de Implantação da Base Operacional – BSO 4, km 117+500 da BR-116/SP, Pista Norte, Município de Caçapava/SP.	Base operacional	117,5		0,00 m	-	300,00 m²
50500.0980342022-87	RSP	Anteprojeto de Implantação da Base Operacional – BSO 9, km 291+700 da BR-116/RJ, Pista Norte, Município de Porto Real/RJ.	Base operacional	291,7		0,00 m	-	300,00 m²
50500.0980362022-76	RSP	Anteprojeto de Implantação da Base Operacional – BSO 12, km 392+000 da BR-101/RJ, Pista Sul, Município de Itaguaí/RJ.	Base operacional	392		0,00 m	-	-
50500.0981002023-08	EC5	Projeto de Interesse de Terceiro - Solicitação de autorização para regularização de acesso na faixa de domínio da rodovia BR-050, localizado no km 166+450, município de Uberaba/MG	Polo Gerador de Tráfego	166,45		280,00 m	5,50 m	1.540,00 m²
50500.0981122023-24	RSP	Projeto Executivo Inspecionado referente a Implantação da Passarela Posto Presidente, localizado no km 227+889 da BR-116/SP, município de São Paulo/SP.	Passarela	206,49		88,89 m	2,80 m	248,89 m²
50500.0982812023-64	RSP	Projeto Executivo de adequação da Passarela Café Jardim, localizada no km 229+321 da rodovia BR-116/SP - certificado do Organismo de Inspeção Acreditada (OIA) credenciado pelo INMETRO	Passarela	206,49		96,76 m	2,24 m	216,74 m²
50500.0982942023-33	RSP	Anteprojeto de adequação da passarela Moredo Dixie-Toga, localizada no km 227+428, da rodovia BR-116/SP - Lote 01.	Passarela	206,49		89,00 m	2,24 m	199,36 m²
50500.0996032022-10	RSP	Projeto Executivo de Implantação de Interseção Diamante com Av. Jacu Pêssego, km 213+100 na BR-116/SP.	Dispositivo em desnível	213,1		77,30 m	38,90 m	3.006,97 m²
50500.1018172024-17	RSP	Anteprojeto de Adequação da Passarela Ajax, localizada no km 212+834, da rodovia BR-116/SP - Item 3.2.1.2. P	Passarela			80,41 m	2,24 m	180,12 m²
50500.1020702021-71	MSV	Solicitação de autorização para implantação de acesso na faixa de domínio da	Polo Gerador de Tráfego	207,622		145,84 m	7,50 m	1.093,80 m²

O PRESENTE DOCUMENTO É PARTE INTEGRANTE DA CERTIDÃO DE ACERVO TÉCNICO EXPEDIDA PELO CREA-SP.
CAT No: 2620250009843 - 06/06/2025 10:03:46 - Autenticação Digital: 0nx1GzAFJCCFC5UyUK1AnC10n5GC50ag.

PROCESSO	CONCESSIONÁRIA	ASSUNTO	TIPO DE OBRA	KM INICIAL	KM FINAL	COMPRIMENTO	LARGURA	AREA
		Rodovia BR-163/MS, no km 207+622 - Pista Norte, no município de Caarapó/MS, de interesse de São Bento Incorporadora LTDA.						
50500.1035942022-61	RSP	Anteprojeto de Implantação da Base Operacional – BSO Tipo II, km 009+250 da BR101/SP, Pista Norte, Município de Ubatuba/SP.	Base operacional	9,25		0,00 m	-	273,50 m²
50500.1036122022-12	RSP	Anteprojeto de Implantação da Base Operacional – BSO Tipo I, km 416+400 da BR101/RJ, Pista Norte, Município de Mangaratiba/RJ.	Base operacional	416,4		0,00 m	-	300,00 m²
50500.1040352021-97	APS	Construção de alça de desincorporação, implantação de via marginal e readequação de interseção às margens da Rodovia BR-116/PR, no Km 129+400m, sentido Sul, município de Fazenda Rio Grande/PR do interesse de Supermercado Jacobem.	Polo Gerador de Tráfego	129,4		200,00 m	3,60 m	720,00 m²
50500.1050672023-71	RSP	Projeto Executivo Inspecionado referente a Implantação de Ponto de Parada e Descanso (PPD) localizado no km 095+000 da BR-116/SP, Pista Norte, município de Pindamonhangaba/SP - Item 3.4.4.5.	Ponto de Parada de Descanso	95		0,00 m	-	-
50500.1055322023-74	CRO	Projeto Executivo da Duplicação do trecho entre o km 507+100 ao km 522+100 da BR-163/MT - Item PER 3.2.1.1	Duplicação	507,1	522,1	15.000,00 m	11,80 m	177.000,00 m²
50500.1071702015-46	CRO	Projeto executivo da Ponte sobre o Rio Cachoeira, localizada no km 44+600 da BR-163/MT, no município de Itiquira/MT.	Construção de OAE	44,6		29,88 m	11,60 m	346,61 m²
50500.1071712015-91	CRO	Projeto executivo da Ponte sobre o Rio Itiquira, localizada no km 29+900 da rodovia BR-163/MT, no município de Itiquira/MT.	Construção de OAE	29,9		59,66 m	11,60 m	692,06 m²
50500.1071792015-57	CRO	Projeto executivo da Ponte sobre o Rio Correntes, localizada no km 0+000 da rodovia BR-163/MT, no município de Itiquira/MT.	Construção de OAE	0		140,86 m	11,60 m	1.633,98 m²
50500.1071802023-91	VBR	Estudo de alteração de localização da Passarela prevista no km 1.055+300 (PER) da BR-163/MT, município de Matupá/MT - Obra do 2° ano de concessão.	Passarela	1040,743		26,14 m	2,30 m	60,12 m²
50500.1075782023-28	AFD	PIT/PGT - Projetos para Readequação de passagem inferior existente às margens da Rodovia BR-381/MG, sendo acesso Polo Gerador de Tráfego, no Km 005+935, Contorno de Betim, Município de Betim/MG, de interesse de Serrinha Urbanização Ltda.	Polo Gerador de Tráfego	5,935		145,84 m	7,20 m	1.050,05 m²
50500.1077152021-62	VCO	Anteprojeto – Obra de Melhorias – Passarela km 328+000 - BR-101/SC - 3º ano - Via Costeira.	Passarela	328		37,48 m	2,40 m	89,95 m²
50500.1077352021-33	VCO	Projeto Executivo Certificado - Implantação de Passarela no km 342+500, pista Norte e Sul, da BR-101/SC - Ano 3.	Passarela	342,5		35,16 m	2,40 m	84,38 m²
50500.1084212022-39	RSP	Anteprojeto de Implantação da Base Operacional – BSO	Base Operacional	550,3		0,00 m	-	273,50 m²

O PRESENTE DOCUMENTO É PARTE INTEGRANTE DA CERTIDÃO DE ACERVO TÉCNICO EXPEDIDA PELO CREA-SP.
CAT No: 2620250009843 - 06/06/2025 10:03:46 - Autenticação Digital: 0nx1GzAFJCCFC5UyUK1AnC10n5GC50ag.

PROCESSO	CONCESSIONÁRIA	ASSUNTO	TIPO DE OBRA	KM INICIAL	KM FINAL	COMPRIMENTO	LARGURA	AREA
		Tipo II, km 550+300 da BR101/RJ, Pista Sul, Município de Paraty/RJ.						
50500.1084422022-54	RSP	Anteprojeto de Implantação da Base Operacional – BSO Tipo II, km 451+700 da BR101/RJ, Pista Sul, Município de Mangaratiba/RJ.	Base Operacional	451,7		0,00 m	-	273,50 m²
50500.1084472022-87	RSP	Anteprojeto de Implantação da Base Operacional – BSO Tipo I, km 524+300 da BR101/RJ, Pista Sul, Município de Angra dos Reis/RJ.	Base Operacional	524,3		0,00 m	-	291,86 m²
50500.1085152021-27	VCO	Projeto Executivo Inspecionado referente à Melhoria de acesso, km 258+400 da rodovia BR-101/SC, no município de Paulo Lopes/SC.	Melhorias operacionais	258,4		0,00 m	-	-
50500.1085292021-41	VCO	Projeto Executivo Inspecionado referente ao Alargamento de OAE - Ponte Sanga Funda, sentido norte, km 52+930 da BR-101/RS.	Reforço e Alargamento de OAE	52,93		39,99 m	11,56 m	462,28 m²
50500.1085422021-08	VSL	Projeto Executivo Inspecionado referente ao Item do PER 3.1.3 - Alargamento OAE km 00+000 BR-101/RS - Ponte sobre o Rio Mampituba.	Reforço e Alargamento de OAE	0		100,00 m	13,16 m	1.316,00 m²
50500.1093872020-58	ECS	Projeto Executivo e Orçamento para a Sinalização Definitiva da BR-392/RS, no trecho compreendido entre o km 066+040 e o km 068+254, Pista Existente.	Sinalização	66,04	68,254	2.214,00 m	-	-
50500.1108622013-18	VBA	Projeto "AS BUILT" da Passarela no km 545+000 da BR-324 – Passarela de Amélia Rodrigues/BA	Passarela	545		40,43 m	2,30 m	92,99 m²
50500.1114592023-70	RSP	Projeto Executivo acompanhado do Certificado de Inspeção Acreditada da Obra de Implantação do Ponto de Parada e Descanso (PPD) localizado no km 319+600, da BR-116/RJ na Pista Norte, no município de Itatiaia/RJ - Item 3.4.4.5.	Ponto de Parada de Descanso	319,6		0,00 m	-	-
50500.1121472023-83	VBA	Projeto Executivo e orçamento de recuperação e alargamento de OAE, BA-528 - km 4+250 - Município de Salvador/BA.	Reforço e Alargamento de OAE	4,25		36,00 m	16,30 m	586,80 m²
50500.1121792022-06	CRO	Solicitação de implantação de acesso a marginal Norte no km 750+100, no município de Sorriso/MT, de interesse das empresas Atacadão S.A.	Polo Gerador de Tráfego	750,1		113,04 m	17,00 m	1.921,68 m²
50500.1122532022-86	RSP	Anteprojeto de Implantação da Base Operacional – BSO Tipo I, km 471+450 da BR101/RJ, Pista Norte, Município de Angra dos Reis/RJ.	Base Operacional	471,45		0,00 m	-	300,00 m²
50500.1122722022-11	RSP	Anteprojeto de Implantação da Base Operacional – BSO Tipo I, km 31+800 da BR101/SP, Pista Norte, Município de Ubatuba/SP.	Base Operacional	31,8		0,00 m	-	300,00 m²
50500.1124922023-17	VBR	Anteprojeto das Vias Marginais ID 4, km 225+570 ao km 226+670; ID 05, km 226+000 ao km 226+800 e da Rotatória alongada ID 3, km 226+200 BR-163/PA - Item 3.2.1.2 do PER	Dispositivo em nível	225,57	226,67	636,97 m	13,00 m	8.280,61 m²

O PRESENTE DOCUMENTO É PARTE INTEGRANTE DA CERTIDÃO DE ACERVO TÉCNICO EXPEDIDA PELO CREA-SP.
CAT No: 2620250009843 - 06/06/2025 10:03:46 - Autenticação Digital: 0nx1GzAFJCCFC5UyUK1AnC10n5GC50ag.

PROCESSO	CONCESSIONÁRIA	ASSUNTO	TIPO DE OBRA	KM INICIAL	KM FINAL	COMPRIMENTO	LARGURA	AREA
50500.1125302023-31	VBR	Anteprojeto das Vias Marginais ID 4, km 225+570 ao km 226+670; ID 05, km 226+000 ao km 226+800 e da Rotatória alongada ID 3, km 226+200 BR-163/PA - Item 3.2.1.2 do PER	Rua lateral/Via marginal	278,84	279,84	2.000,00 m	10,50 m	21.000,00 m²
50500.1127042014-75	VBA	Projeto Executivo - Passarela - BR-324/BA - km 538+000 - Prazo 2º ao 11º Ano	Passarela	538		30,00 m	2,00 m	60,00 m²
50500.1127162014-08	VBA	Projeto AS BUILT Passarela no km 465+950 da Rodovia Santos Dumont – BR-116/BA.	Passarela	465,95		25,00 m	2,14 m	53,50 m²
50500.1134602022-58	AFL	Projeto Funcional de baixa complexidade de Recuperação de Terrapleno (sinistro) localizado no km 17+800 Pista Sul, da Rodovia BR-101/RJ.	Recuperação de Terrapleno	17,8		0,00 m	-	-
50500.1134792022-02	ALS	Projeto de Interesse de Terceiro (PIT) com Polo Gerador de Tráfego (PGT) - Implantação de via marginal e acesso às margens da Rodovia BR-101/SC, no km 110+650m, sentido sul, no município de Navegantes/SC, de interesse de Condomínio Empresarial Navegantes SPE Ltda.	Polo Gerador de Tráfego	110,65		0,00 m	-	-
50500.1142872021-24	ARB	Projeto de Interesse de Terceiro - Regularização de acesso às margens da Rodovia BR-116/SP, no km 322+100, sentido Sul, em Juquitiba/SP, de interesse de Presidente Juquitiba Auto Posto Ltda.	Acesso			0,00 m	-	-
50500.1148362023-22	TER	#N/D	Análises contratuais e administrativas			0,00 m	-	-
50500.1152652022-62	V40	PIT - Solicitação de regularização de acesso na faixa de domínio, localizado no km 46+500m, da Rodovia BR-040/MG, no município de Paracatu/MG, de interesse do Auto Posto Carvalho Borges	Acesso	46,5		200,00 m	8,40 m	1.680,00 m²
50500.1158872021-18	TBR	Projeto Executivo de Implantação da Base de Serviço Operacional n.º 02 - Item 6.7.1.	Base operacional			0,00 m	-	641,86 m²
50500.1159872022-17	RSP	Anteprojeto de Implantação da Base Operacional – BSO 19 Tipo I, km 574+450 da BR101/RJ, Pista Norte, Município de Paraty/RJ.	Base operacional	574,45		0,00 m	-	328,77 m²
50500.1160672021-35	TRA	PIT - Projeto de Implantação de acesso na faixa de domínio, localizado no km 494+500 da Rodovia BR-153/GO, de interesse privado da empresa G.A.S Participações S/A.	Acesso	494,5		420,00 m	19,60 m	8.232,00 m²
50500.1161572021-26	TBR	Projeto Executivo de Implantação de Terceiras Faixas do km 255+400 ao km 334+500 - Item 5.2.2.C.	Terceira Faixa	255,4	334,5	79.100,00 m	6,10 m	482.510,00 m²
50500.1164192021-52	VCO	3.2 - Frente de Ampliação de Capacidade, Melhorias e Manutenção de Nível de Serviço - 3.1.3 3.2.1.2 do PER – Programa de Exploração Rodoviária - Anteprojeto de alargamento e adequação do trem-tipo TB-45 da OAE – Ponte sobre o Rio Paulo Lopes - localizada na BR-	Reforço e Alargamento de OAE	251,18		115,20 m	9,80 m	1.128,96 m²

O PRESENTE DOCUMENTO É PARTE INTEGRANTE DA CERTIDÃO DE ACERVO TÉCNICO EXPEDIDA PELO CREA-SP.
CAT No: 2620250009843 - 06/06/2025 10:03:46 - Autenticação Digital: 0nx1GzAFJCCFC5UyUK1AnC10n5GC50ag.

PROCESSO	CONCESSIONÁRIA	ASSUNTO	TIPO DE OBRA	KM INICIAL	KM FINAL	COMPRIMENTO	LARGURA	AREA
		101/SC, km 251-180 Pista Norte - 2º ano concessão.						
50500.1164312021-67	VCO	Anteprojeto de alargamento e adequação do trem-tipo TB-45 da OAE – Ponte sobre o Rio Araçatuba - localizada na BR-101/SC, km 271+180 Pista Sul - 2º ano concessão.	Reforço e Alargamento de OAE	271,18		0,00 m	-	-
50500.1164352021-45	TBR	Projeto Executivo de Implantação de Terceiras Faixas do km 99+800 ao km 161+800 - Item 5.2.2.A.	Faixa adicional	99,8	161,8	21.600,00 m	4,60 m	99.360,00 m²
50500.1164582022-31	ALS	Implantação de acesso às margens da Rodovia BR-101/SC, no km 146+740, sentido Sul, no município de Itapema/SC, de interesse de Pasqualotto Villas Construtora e Incorporadora Ltda.	Polo Gerador de Tráfego	146,74		77,30 m	3,60 m	278,28 m²
50500.1165002021-32	TBR	Projeto Funcional de Implantação de Terceiras Faixas do km 255+400 ao km 334+500 - Item 5.2.2.C - Transbrasiliana Concessionária de Rodovias S.A.	Terceira Faixa	230		47.300,00 m	6,10 m	288.530,00 m²
50500.1165252023-06	ERM	Estudo de Implantação dos Pontos de Parada e Descanso (PPDs) nas rodovias BR-116/MG/RJ.	Ponto de Parada de Descanso	515,55	209,8	305.750,00 m	-	-
50500.1165792014-72	VBA	Projeto "As built" - Passarela no km 473+020 da Rodovia Santos Dumont BR-116/BA	Passarela	473,02		39,50 m	2,15 m	84,93 m²
50500.1167142023-71	V40	Projeto de Interesse de Terceiro - Implantação de via marginal e dispositivo em desnível na faixa de domínio da Rodovia BR-040/MG, no km 607+800m, no município de Congonhas/MG, de interesse da Prefeitura Municipal de Congonhas/MG.	Dispositivo em desnível	607,8		78,00 m	30,30 m	2.363,40 m²
50500.1168972023-24	VBR	Anteprojeto de Correções de Traçado - ID's 1, 2 e 3, km 1.118+040; km 1.119+050 e 1+124+970 - BR-163/MT) - Item 3.2.1.2 do PER	Correção de Traçado	278,84	279,84	1.106,00 m	15,80 m	17.474,80 m²
50500.1169282022-66	CRO	Projeto de Interesse de Terceiro - PIT para implantação de passagem superior tipo Viaduto Ferroviário – km 98+100 da BR-163/MT, município de Rondonópolis/MT, de interesse da empresa Rumo S.A.	Dispositivo em desnível	98,1		107,15 m	5,45 m	583,97 m²
50500.1170672023-14	VBR	Anteprojeto da Faixa Adicional 01 (km 885+650 ao km 887+261 - sentido decrescente), Faixa Adicional 02 (km 893+066 ao km 896+256 - sentido Crescente) e Faixa Adicional 03 (km 902+851 ao km 904+759 - sentido crescente) da BR-163/MT - 2ª Ano de Concessão - Item 3.2.1.1. do PER.	Faixa adicional	885,309	950	6.718,00 m	6,30 m	42.323,40 m²
50500.1172902021-08	VCO	Projeto de Interesse de Terceiro - Solicitação de autorização para implantação de acesso às margens da Rodovia BR-101/SC, entre o km 311+600 e o km 311+900, sentido Sul, em Laguna/SC, de interesse da empresa	Acesso	313		0,00 m	-	-

O PRESENTE DOCUMENTO É PARTE INTEGRANTE DA CERTIDÃO DE ACERVO TÉCNICO EXPEDIDA PELO CREA-SP.
CAT No: 2620250009843 - 06/06/2025 10:03:46 - Autenticação Digital: 0nx1GzAFJCCFC5UyUK1AnC10n5GC50ag.

PROCESSO	CONCESSIONÁRIA	ASSUNTO	TIPO DE OBRA	KM INICIAL	KM FINAL	COMPRIMENTO	LARGURA	AREA
		Esser & Haidemann Administração de Bens LTDA.						
50500.1177012021-57	CRO	Solicitação de autorização para implantação de acesso na faixa de domínio da Rodovia BR-163/MT, no km 679+500m, pista Sul, em Lucas do Rio Verde/MT, de interesse de Construart LTDA e Prime Locações e Empreendimentos LTDA.	Polo Gerador de Tráfego	679,5		335,00 m	6,80 m	2.278,00 m²
50500.1177792021-71	EC5	Solicitação de retorno realizada pela Comunidade Mata Cachorro no km 300+200 pista norte da rodovia BR-050/GO, no município de Cumari/GO – ECO 050.	Retorno em nível			0,00 m	-	-
50500.1189212021-06	VCO	Anteprojeto – Rotatória em Nível (Retorno) – Norte e Sul – km 355+600 – 3º ano.	Dispositivo em nível	355,6		861,50 m	10,51 m	9.054,37 m²
50500.1193932021-02	VCO	Frente de Ampliação de Capacidade, Melhorias e Manutenção de Nível de Serviço - 3.2.1.2 do PER – Programa de Exploração Rodoviária - Anteprojeto – Rotatória em Nível (Retorno) – km 369+900 – Ano 3	Dispositivo em nível	369,9		290,14 m	9,20 m	2.669,29 m²
50500.1193942015-09	CRO	Projeto executivo da Ponte sobre o Rio Ponte de Pedra, localizada no km 55+900 da BR-163/MT, no município de Rondonópolis/MT.	Construção de OAE	55,9		50,06 m	11,60 m	580,70 m²
50500.1194052021-91	VCO	Revisão Anteprojeto – Rotatória em Nível - Km 353+700 (PER) – Pista Norte e Sul - BR101/SC – Ano 3.	Dispositivo em nível	353,7		408,92 m	9,05 m	3.700,73 m²
50500.1196052021-43	VBR	Projetos funcionais - Praça de Pedágio (P-01), Base Operacional (BSO-01) - BR-163/MT	Praça de pedágio			0,00 m	-	593,52 m²
50500.1196172021-78	VBR	Projetos funcionais - Praça de Pedágio (P-02), Base de Serviços Operacionais (BSO-02), e Unidade Operacional da PRF (PRF-01) - BR-163/MT/PA	Praça de pedágio			0,00 m	-	593,52 m²
50500.1196262021-69	VBR	Projetos funcionais - Praça de Pedágio (P-03), Base Operacional (BSO-04) e Unidade Operacional da Polícia - PRF (PRF-03) - BR-163/PA	Praça de pedágio			0,00 m	-	593,52 m²
50500.1196312021-71	VBR	Projeto Funcional da Base Operacional 03 (BSO-03), no km 297+400 da BR-163/PA, e da Unidade Operacional da PRF 02 (PRF-02) – Via Brasil.	Base operacional			0,00 m	-	-
50500.1206662022-34	RSP	Item 3.1.2.11 do PER – Implantação dos marcos quilométricos na BR-116.	Sinalização			0,00 m	-	-
50500.1209482023-12	RSP	Projeto Executivo de adequação da Passarela Cumbica 1, localizada no km 215+280, da rodovia BR-116/SP	Passarela	221,064		71,04 m	2,00 m	142,08 m²
50500.1209502023-91	RSP	Anteprojeto de implantação da Passarela Maggion, localizada no km 221+064 da BR-116/SP - Lote 02.	Passarela	221,064		88,45 m	2,40 m	212,28 m²
50500.1209542023-70	RSP	Adequação de Passarela Borlem no km 225+802 na BR-116/SP - Ano 3 - CCR RioSP.	Passarela	225,802		89,79 m	2,24 m	201,13 m²
50500.1227102013-51	ARB	Projeto Funcional - Item 5.2.2.C do PER - Implantação de terceiras faixas ao longo da rodovia	Terceira Faixa			1.260,00 m	6,48 m	8.164,80 m²

O PRESENTE DOCUMENTO É PARTE INTEGRANTE DA CERTIDÃO DE ACERVO TÉCNICO EXPEDIDA PELO CREA-SP.
CAT No: 2620250009843 - 06/06/2025 10:03:46 - Autenticação Digital: 0nx1GzAFJCCFC5UyUK1AnC10n5GC50ag.

PROCESSO	CONCESSIONÁRIA	ASSUNTO	TIPO DE OBRA	KM INICIAL	KM FINAL	COMPRIMENTO	LARGURA	AREA
		BR 116/SP/PR - Autopista Régis Bittencourt S/A.						
50500.1233312021-97	AFD	Projeto de Regularização de Acesso de Interesse de Gtop Engenharia Ltda., no km 484+000, Pista Sul, Município de Betim/MG - Polo Gerador de Tráfego (PGT).	Polo Gerador de Tráfego	484		232,00 m	7,00 m	1.624,00 m²
50500.1235092021-08	AFD	Projeto de regularização de acesso às margens da Rodovia BR-381/MG, no km 484+000, Pista Norte, Município de Betim/MG.	Polo Gerador de Tráfego	484		0,00 m	-	-
50500.1246892024-80	RSP	Anteprojeto de Implantação da Passarela Carrefour, localizada no km 151+860, da rodovia BR-116/SP - Item 3.2.1.2. P.	Passarela			95,50 m	3,10 m	296,05 m²
50500.1259902022-49	EC5	Projeto Executivo de recuperação e implantação de passeios para pedestres nos viadutos sobre a ferrovia, localizados no km 000+600 da rodovia BR-050/MG, no trecho do Contorno Norte do município de Uberlândia/MG, sentido sul e norte.	Reforço e Alargamento de OAE	0,6		47,94 m	13,20 m	632,81 m²
50500.1260402022-31	EC5	Envio do anteprojeto via de capa amarela, referente à recuperação e implantação de passeio para pedestre da OAE (viaduto), no km 006+950/MG transversal, município de Uberlândia.	Reforço e Alargamento de OAE	6,95		0,00 m	-	-
50500.1260492022-42	EC5	Projeto Executivo de recuperação e implantação de passeio para pedestre no viaduto de retorno, localizado no km 11+400 da rodovia BR-050/MG, no trecho do Contorno Norte do município de Uberlândia/MG.	Reforço e Alargamento de OAE	11,4		46,30 m	13,60 m	629,68 m²
50500.1260532022-19	EC5	Projeto Executivo de recuperação e implantação dos passeios para pedestres nos viadutos de acesso ao Contorno Norte, sentido leste e oeste, localizados no km 15+800 da rodovia BR-050/MG, no município de Uberlândia/MG.	Reforço e Alargamento de OAE	15,8		55,70 m	12,80 m	712,96 m²
50500.1260662022-80	EC5	Projeto Executivo de recuperação e implantação de passeios para pedestres nos viadutos de entroncamento com a BR-452, sentido transversal norte e sul, localizados no km 18+250 da rodovia BR-050/MG, no trecho do Contorno Leste do município de Uberlândia/MG.	Reforço e Alargamento de OAE	18,25		54,50 m	12,90 m	703,05 m²
50500.1260742022-26	EC5	Projeto Executivo de recuperação e implantação de passeios para pedestres nos viadutos sobre ferrovia, sentido leste e oeste, localizados no km 20+600 da rodovia BR-050/MG, no trecho do Contorno Leste do município de Uberlândia/MG.	Reforço e Alargamento de OAE	20,6		90,00 m	12,80 m	1.152,00 m²
50500.1264742023-12	TBR	Projeto de Interesse de Terceiro - PIT - Readequação de acesso na Rodovia BR-153/SP, no km 331+042, sentidos Norte e Sul, no município de Salto Grande/SP, denominado	Acesso	331,042		410,50 m	12,20 m	5.008,10 m²

O PRESENTE DOCUMENTO É PARTE INTEGRANTE DA CERTIDÃO DE ACERVO TÉCNICO EXPEDIDA PELO CREA-SP.
CAT No: 2620250009843 - 06/06/2025 10:03:46 - Autenticação Digital: 0nx1GzAFJCCFC5UyUK1AnC10n5GC50ag.

PROCESSO	CONCESSIONÁRIA	ASSUNTO	TIPO DE OBRA	KM INICIAL	KM FINAL	COMPRIMENTO	LARGURA	AREA
		Fazenda Fama, de interesse de Antonio da Silva Fagundes Filho.						
50500.1284262020-16	EC5	Projeto Executivo referente às Obras de Ampliação de Capacidade e Melhorias do Perímetro Urbano de Catalão, km 275+400 ao km 286+800 da rodovia BR-050/GO.	Rua lateral/Via marginal	273,45	286,8	6.152,00 m	10,95 m	67.364,40 m²
50500.1291342023-43	RSP	Anteprojeto de Implantação de Ponto de Parada e Descanso (PPD), no km 410+300, da BR-101/RJ na Pista Sul, no município de Itaguaí/RJ - Item 3.4.4.5	Ponto de Parada de Descanso	410,3		0,00 m	-	60,00 m²
50500.1292392022-11	VSL	Projeto de Interesse de Terceiros com Ponto de Parada de Descanso (PPD) para Caminhoneiro - km 017+550 ao km 018+000, sentido Oeste, Município de Santo Antonio da Patrulha (RS), de interesse da Santo Antônio Paradouro Gestão de Empreendimentos LTDA	Ponto de Parada de Descanso			0,00 m	-	-
50500.1293212014-36	ALS	Projeto executivo de implantação da passarela localizada no km 205+100 da BR-101/SC, no município de São José.	Passarela	205,1		93,00 m	2,33 m	216,69 m²
50500.1318722024-31	ERM	Anteprojeto - Recuperação e Implantação de Passeio para Pedestres – Ponte Sobre Rio Escuro - Km 118+490 (antigo Km 114+300), sentido Sul da BR-116/RJ	Reforço e Alargamento de OAE			26,00 m	12,55 m	326,30 m²
50500.1328912022-13	V40	Implantação de acesso na faixa de domínio da Rodovia BR-040/MG, entre o km 564+000 e km 566+000, no município de Nova Lima/MG, de interesse da empresa CSUL Desenvolvimento Urbano Ltda.	Polo Gerador de Tráfego	564	566	422,67 m	4,50 m	1.902,02 m²
50500.1349792022-70	RSP	Regularização de acesso na faixa de domínio da Rodovia BR-116/SP, localizado no km 213+770, pista Norte, no Município de Guarulhos/SP, de interesse de RCH Empreendimentos Imobiliários.	Polo Gerador de Tráfego	213,77		338,50 m	7,56 m	2.559,06 m²
50500.1353792023-18	RSP	Projeto Executivo Inspencionado da obra de Ampliação de Capacidade e Melhorias na Região Metropolitana São José dos Campos – SJC, km 151+300 ao km 157+800 da BR116/SP – Lote 1: km 151+300 ao km 154+820	Faixa Adicional	151,3	157,8	3.500,00 m	8,10 m	28.350,00 m²
50500.1353942023-58	RSP	Anteprojeto - Ampliação de Capacidade e Melhorias na Região Metropolitana de São José dos Campos – SJC, km 143+400 ao km 151+300 da BR-116/SP.	Faixa Adicional	143,4	151,3	7.900,00 m	20,40 m	161.160,00 m²
50500.1373642013-12	TBR	Substituição de galerias por OAEs (pontes) na duplicação do km 74,9 ao km 99,8 - ITEM 5.2.1.A DO PER	Construção de OAE	76,2	98,8	20,30 m	11,10 m	225,33 m²
50500.1374262015-40	ALS	Projeto Executivo de Implantação da Passarela de Pedestre localizada no km 202+310 da BR-101/SC, no município de São José.	Passarela	202,31		52,40 m	2,33 m	122,09 m²
50500.1381522022-35	EC1	PIT - Projeto de Implantação de acesso na faixa de domínio, localizado	Polo Gerador de Tráfego	309,2		385,00 m	9,00 m	3.465,00 m²

O PRESENTE DOCUMENTO É PARTE INTEGRANTE DA CERTIDÃO DE ACERVO TÉCNICO EXPEDIDA PELO CREA-SP.
CAT No: 2620250009843 - 06/06/2025 10:03:46 - Autenticação Digital: 0nx1GzAFJCCFC5UyUK1AnC10n5GC50ag.

PROCESSO	CONCESSIONÁRIA	ASSUNTO	TIPO DE OBRA	KM INICIAL	KM FINAL	COMPRIMENTO	LARGURA	AREA
		no km 309+200, Pista Sul, de interesse privado da empresa Vitória Caminhões LTDA.						
50500.1390112020-78	AFL	Projeto de Interesse de Terceiro - PIT com Polo Gerador de Tráfego - PGT - Implantação de acesso de uso comercial no km 171+500m, pista Norte da BR-101/RJ, no município de Macaé/RJ, de interesse do proprietário Evaldo Costa Junior.	Polo Gerador de Tráfego	171,5		505,00 m	10,65 m	5.378,25 m²
50500.1393022022-28	V40	PIT - Solicitação de autorização para ocupação da Faixa de Domínio da Rodovia BR-040/MG, por meio de implantação de interseção em desnível no km 515+800m, no município de Ribeirão da Neves/MG, de interesse da Prefeitura Municipal de Ribeirão da Neves/MG.	Polo Gerador de Tráfego	515,8		349,00 m	7,70 m	2.687,30 m²
50500.1404632022-64	ECA	Solicitação de Lombadas: BR153 perímetro urbano-Aliança do Tocantins.	Sinalização			0,00 m	-	-
50500.1406392023-69	RSP	Anteprojeto de Implantação da passarela no km 218+540 da BR-116/RJ - Segmento da Serra das Araras.	Passarela	218,54		56,30 m	1,80 m	101,34 m²
50500.1406482023-50	RSP	Anteprojeto de implantação de passarela no km 224+640 da BR-116/RJ, na Serra das Araras.	Passarela	224,64		58,95 m	1,80 m	106,11 m²
50500.1406592023-30	RSP	Anteprojeto de implantação de passarela no km 226+240 da BR-116/RJ, na Serra das Araras.	Passarela	226,24		37,80 m	1,80 m	68,04 m²
50500.1452962024-18	ALS	MPF - subsídios para resposta da SUROD - Deslizamento de rochas e movimentação de solo na BR-101 - Morro dos Cavalos - Litoral.	Estudo Geotécnico			0,00 m	-	-
50500.1457442022-11	ECP	Gestão da Informação - Controle de Projetos de Obras e Serviços de Caráter Obrigatório (Obras de Ampliação de Capacidade e Melhorias).	Outros			0,00 m	-	-
50500.1457502022-61	MSV	Gestão da Informação - Controle de Projetos de Obras e Serviços de Caráter Obrigatório (Obras de Ampliação de Capacidade e Melhorias).	Outros			0,00 m	-	-
50500.1457622022-95	V40	Gestão da Informação - Controle de Projetos de Obras e Serviços de Caráter Obrigatório (Obras de Ampliação de Capacidade e Melhorias).	Outros			0,00 m	-	-
50500.1461552022-42	EC1	Relação Atualizada de Projetos de Obras e Serviços - Contrato do Edital de Concessão nº 001/2011	Outros			0,00 m	-	-
50500.1461562022-97	EC5	Relação Atualizada de Projetos de Obras e Serviços - Contrato do Edital de Concessão nº 001/2013 - ECO050	Outros			0,00 m	-	-
50500.1461742022-79	CRO	Gestão da Informação - Controle de Projetos de Obras e Serviços de Caráter Obrigatório (Obras de Ampliação de Capacidade e Melhorias).	Outros			0,00 m	-	-
50500.1462332022-17	TRA	Gestão da Informação - Controle de Projetos de	Outros			0,00 m	-	-

O PRESENTE DOCUMENTO É PARTE INTEGRANTE DA CERTIDÃO DE ACERVO TÉCNICO EXPEDIDA PELO CREA-SP.
CAT No: 2620250009843 - 06/06/2025 10:03:46 - Autenticação Digital: 0nx1GzAFJCCFC5UyUK1AnC10n5GC50ag.

PROCESSO	CONCESSIONÁRIA	ASSUNTO	TIPO DE OBRA	KM INICIAL	KM FINAL	COMPRIMENTO	LARGURA	AREA
		Obras e Serviços de Caráter Obrigatório (Obras de Ampliação de Capacidade e Melhorias).						
50500.1463982018-02	TER	Manifestação Concessionária CONCER - Relatório de Avaliação do Acidente Geotécnico Ocorrido no km 81+600 da BR-040/RJ.	Tuneis	81,6		0,00 m	-	-
50500.1487862022-04	VBA	PIT - Solicitação de autorização para readequação de acesso localizado no trecho entre o km 815+860m e o km 817+960m da Rodovia BR-116/BA, no município de Vitória da Conquista/BA, de interesse da Associação das indústrias de Vitória da Conquista.	Polo Gerador de Tráfego	815,86	817,96	2.060,00 m	10,80 m	22.248,00 m²
50500.1505392017-01	VBA	Projetos Funcionais - Revisão Quinquenal da Concessionária ViaBahia	Propostas de Revisão Quinquenal - Diversas Obras			7.000,00 m	10,50 m	73.500,00 m²
50500.1505392017-01	VBA	Projetos Funcionais - Revisão Quinquenal da Concessionária ViaBahia	Ponto de ônibus			7.000,00 m	10,50 m	73.500,00 m²
50500.1505392017-01	VBA	Projetos Funcionais - Revisão Quinquenal da Concessionária ViaBahia	Rua lateral/Via marginal			7.000,00 m	10,50 m	73.500,00 m²
50500.1505392017-01	VBA	Projetos Funcionais - Revisão Quinquenal da Concessionária ViaBahia	Retorno em nível			7.000,00 m	10,50 m	73.500,00 m²
50500.1505392017-01	VBA	Projetos Funcionais - Revisão Quinquenal da Concessionária ViaBahia	Dispositivo em desnível			7.000,00 m	10,50 m	73.500,00 m²
50500.1521502022-59	VBA	PIT - Solicitação de autorização para construção de acesso localizado no trecho entre o km 827+780m ao km 828+130m, pista norte, da rodovia federal Santos Dumont, BR-116/BA, município de Vitória da Conquista/BA, de interesse do Auto Posto Formosa Ltda. (Posto Sabrina XIV).	Acesso	827,78	828,13	130,00 m	4,20 m	546,00 m²
50500.1521942022-89	VBA	PIT/PGT - Implantação de acesso localizado no trecho entre o km 18+900 e o km 19+200, pista norte, da Rodovia Federal Santos Dumont - BR-116/BA, no Município de Vitória da Conquista/BA, de interesse do Posto de Combustível Espírito Santo LTDA.	Acesso	18,9	19,2	300,00 m	-	-
50500.1531412022-85	ERM	Proposta de Alteração das Localizações das Praças de Pedágio Previstas no PER do Contrato de Concessão do Edital nº 01/2022 - EcoRioMinas	Praça de pedágio			0,00 m	-	-
50500.1531972022-30	CRO	Implantação de acesso na faixa de domínio, localizado do km 744+344 ao km 745+373 da BR-163/MT, pista Norte, no Município de Sorriso/MT, de interesse das empresas Iharabras SA Indústrias Químicas, Cooperativa Agropecuária Primavera – COAP, Comercio Ferragens Central Eireli e Eloi Bedin.	Polo Gerador de Tráfego	744,344	745,373	280,00 m	12,00 m	3.360,00 m²
50500.1537912022-21	AFD	Projeto de Interesse de Terceiro - PIT para regularização de acesso às margens da Rodovia BR-381/MG, no km 922+500, pista norte, no município de Camanducai/MG, de	Acesso	922,5		370,00 m	6,30 m	2.331,00 m²

O PRESENTE DOCUMENTO É PARTE INTEGRANTE DA CERTIDÃO DE ACERVO TÉCNICO EXPEDIDA PELO CREA-SP.
CAT No: 2620250009843 - 06/06/2025 10:03:46 - Autenticação Digital: 0nx1GzAFJCCFC5UyUK1AnC10n5GC50ag.

PROCESSO	CONCESSIONÁRIA	ASSUNTO	TIPO DE OBRA	KM INICIAL	KM FINAL	COMPRIMENTO	LARGURA	AREA
		interesse de Auto Posto 130 LTDA.						
50500.1554252023-97	APS	Substituição da obra PER do km 208+200 para a Solução Apresentada Junto ao Processo do TAC Multas, no km 210+580 - Contrato do Edital de Concessão nº 006/2007.	Análise técnica	210,58		0,00 m	-	-
50500.1605512017-15	TBR	Análise das alterações na estrutura do pavimento de projeto aceito - Item 5.1.4.A do PER - Melhorias dos acessos existentes (11 acessos).	Acesso			390,00 m	9,60 m	3.744,00 m²
50500.1608502015-98	CRO	Assunção de Segmento do Km 125,2 ao Km 130,2 da Rodovia163/MT (Travessia Urbana de Rondonópolis).	Manutenção e Recuperação de OAE	125,2	130,2	5.000,00 m	-	-
50500.1608552015-11	CRO	Projeto Executivo e Orçamento correspondente aos investimentos de recuperação do 2º Termo Aditivo, do trecho EOD - Travessia Urbana de Sorriso - km 746+000 ao Km 760+000 da rodovia BR-163/MT.	Pavimentação	746	760	14.000,00 m	8,00 m	112.000,00 m²
50500.1608652015-56	CRO	Assunção de Segmento do Km 592,9 ao Km 600,7da Rodovia163/MT (Travessia Urbana Nova Mutum).	Pavimentação	592,9	600,7	8.600,00 m	8,00 m	68.800,00 m²
50500.1609102022-00	ERM	Plano de Desenvolvimento BIM.	Outros			0,00 m	-	-
50500.1619362022-67	ECC	Projeto Executivo da Obra de Duplicação do km 749,000 ao 750,600 (SNV 2020) ou km 751,600 ao 753,200 (SNV 2014) da rodovia BR-365/MG – Trecho Homogêneo 15.	Duplicação	749	750,6	11.600,00 m	-	-
50500.1623532022-53	AFD	Projeto Funcional Simplificado de Implantação de Retorno em Passagem Inferior no km 849+510 da Rodovia BR-381/MG.	Dispositivo em desnível	849,51		140,00 m	7,80 m	1.092,00 m²
50500.1623602022-55	AFD	Projeto Funcional Simplificado de Implantação de Dispositivo em Desnível do tipo Trombeta, no km 874+900, Rodovia BR-381/MG.	Dispositivo em desnível	874,9		57,80 m	9,86 m	569,91 m²
50500.1623662022-22	AFD	Projeto Funcional Simplificado de Implantação de Dispositivo em Desnível do tipo Diamante, no km 938+500 da Rodovia BR-381/MG.	Dispositivo em desnível	938,5		49,20 m	13,79 m	678,47 m²
50500.1638292022-73	RSP	PIT - Apresentação de projeto executivo para regularização de acesso existente a empreendimento comercial, Polo Gerador de Tráfego – PGT, localizado no km 167+450m, pista norte, via marginal, da Rodovia Presidente Dutra, no município de São João de Meriti/RJ, de interesse do Sendas Distribuidora S/A	Polo Gerador de Tráfego	167,45		116,63 m	4,70 m	548,16 m²
50500.1640792023-38	RSP	Projeto Executivo Inspecionado - Implantação Passarela - km 069+490, município de Aparecida/SP da Rodovia BR-116/SP.	Passarela	69,266		46,00 m	2,30 m	105,80 m²
50500.1659052023-66	ECA	Anteprojeto de Implantação do Posto de Pesagem Fixo, no km 171+000, da BR153/GO, no município de Campinorte/GO - tem 3.4.7 do PER	Posto de pesagem veicular			0,00 m	-	128,73 m²

O PRESENTE DOCUMENTO É PARTE INTEGRANTE DA CERTIDÃO DE ACERVO TÉCNICO EXPEDIDA PELO CREA-SP.
CAT No: 2620250009843 - 06/06/2025 10:03:46 - Autenticação Digital: 0nx1GzAFJCCFC5UyUK1AnC10n5GC50ag.

PROCESSO	CONCESSIONÁRIA	ASSUNTO	TIPO DE OBRA	KM INICIAL	KM FINAL	COMPRIMENTO	LARGURA	AREA
50500.1659212023-59	ECA	Anteprojeto de Implantação do Posto de Pesagem Veicular, no km 431+300, da BR414/GO, Pista Norte, no município de Abadiânia/GO - item PER 3.4.7	Posto de pesagem veicular			0,00 m	-	128,73 m²
50500.1697122023-84	ECA	Anteprojeto de duplicação e retornos do trecho entre o km 663+000 ao km 671+190 da BR-153/TO - Segmento 1,5 - Item PER 3.2.1.1	Duplicação	663	671,19	8.190,00 m	11,80 m	96.642,00 m²
50500.1745222023-89	ECA	Anteprojeto de Implantação do Posto de Pesagem Veicular, no km 168+000, da BR-153/GO, Pista Norte, no município de Campinorte/GO - tem 3.4.7	Posto de pesagem veicular	168		0,00 m	-	128,73 m²
50500.1837342022-76	VCO	Anteprojeto de Implantação de Passarela de Pedestres, localizada no km 290+300, no município de Imbituba/SC.	Passarela	288,8		0,00 m	-	-
50500.1840292023-77	ALS	Projeto Funcional referente à ampliação de capacidade da BR101/SC - km 105,6 ao km 129,25 (Pista Norte e Sul) - Segmento de Penha à Itajaí/SC.	Faixa Adicional	105,6	129,25	23.650,00 m	3,50 m	82.775,00 m²
50500.1885592022-11	EC1	PIT - Implantação de acesso na Rodovia BR-101/ES, no km 330+750, pista sentido Norte, no município de Anchieta/ES, de interesse de Auto Posto Jaqueira LTDA.	Acesso	330,75		420,00 m	7,20 m	3.024,00 m²
50500.1889332022-71	RSP	Projeto Executivo acompanhado do Certificado de Inspeção Acreditada da Obra de Implantação da Serra das Araras, entre o km 218+000 e o km 226+000 da BR-116/RJ.	Duplicação	218	226	8.000,00 m	11,70 m	93.600,00 m²
50500.1889332022-71	RSP	Anteprojeto de Implantação da Serra das Araras, entre o km 218+000 e o km 226+000, na BR-116/RJ.	Construção de OAE	218	226	8.000,00 m	11,70 m	93.600,00 m²
50500.1902322023-82	ERM	Anteprojeto de Implantação do Posto de Pesagem Veicular e Pesagem em movimento, no km 802+200, da BR-116/MG, no município de Além Paraíba/MG - Item 3.4.7	Posto de pesagem veicular	802,2		0,00 m	-	129,88 m²
50500.1921452016-31	VBA	Projeto Executivo – Recuperação de Elementos de Proteção de Segurança das Rodovias Estaduais BA-526 e BA-528.	Dispositivo de segurança			0,00 m	-	-
50500.1921462016-85	VBA	Projeto Executivo – Recuperação de Obra de Arte Especial localizada no km 004+150, Rodovia Estadual BA-528	Manutenção e Recuperação de OAE	4,15		36,00 m	16,30 m	586,80 m²
50500.1921482016-74	VBA	Projeto Executivo – Recuperação de Drenagem da Rodovia Estadual BA-528 e BA-526.	Drenagem	641,85		0,00 m	-	-
50500.1943792013-70	VBA	Custos relacionados: Manutenção, Conservação e Monitoração – Implantação da Interseção à BA-262/BR-407, Km 8+000, Acesso à Av. Brumado.	Custos Relacionados (Manutenção, Conservação e Monitoração)	8		20,07 m	19,60 m	393,37 m²
50500.1943792013-70	VBA	Projeto Executivo do Dispositivo de Interseção do Anel Viário de Vitória da Conquista com a BA-262 e BR-407, km 8+000, acesso à Av. Brumado.	Dispositivo em desnível	8		20,07 m	19,60 m	393,37 m²

O PRESENTE DOCUMENTO É PARTE INTEGRANTE DA CERTIDÃO DE ACERVO TÉCNICO EXPEDIDA PELO CREA-SP.
CAT No: 2620250009843 - 06/06/2025 10:03:46 - Autenticação Digital: 0nx1GzAFJCCFC5UyUK1AnC10n5GC50ag.

PROCESSO	CONCESSIONÁRIA	ASSUNTO	TIPO DE OBRA	KM INICIAL	KM FINAL	COMPRIMENTO	LARGURA	AREA
50500.1960822016-91	VBA	Projeto Executivo e orçamento de recuperação e alargamento de OAE, BA-526 - km 0+300 - município de Salvador/BA.	Reforço e Alargamento de OAE	0,3		13,24 m	13,00 m	172,12 m²
50500.1977072023-61	ECS	Projeto Executivo e Orçamento de Sinalização Provisória entre o km 402+000 e 417+000 da BR-116/RS - Trecho de Camaquã.	Sinalização	402	417	15.000,00 m	-	-
50500.1993112022-78	V40	PIT/PGT - Regularização de acesso na faixa de domínio, localizado no km 528+700m, da Rodovia BR-040/MG, no município de Contagem/MG, de interesse da empresa PRF Empreendimentos Participações Ltda.	Polo Gerador de Tráfego	528,7		181,91 m	7,80 m	1.418,90 m²
50500.2020472022-67	ALS	Regularização de acesso às margens da Rodovia BR-101/SC, no km 024+500, sentido Norte, município de Joinville/SC, de interesse de Posto Richter LTDA.	Acesso	24,5		0,00 m	-	-
50500.2026982022-57	RSP	Anteprojeto de Implantação da Cobrança de Sistema Free Flow, no km 414+550 da BR101/RJ, Município de Itaguaí/RJ.	Free Flow	414,55		0,00 m	-	-
50500.2027772022-68	VCO	Projeto Executivo Inspecionado para Implantação da Via Marginal localizada no km 285+800 ao km 286+850 da rodovia BR 101/SC - 4º ano	Rua lateral/Via marginal	286,6	286,05	1.050,00 m	10,50 m	11.025,00 m²
50500.2029852022-67	VCO	Projeto Executivo Certificado – Via marginal – km 279+100 ao 282+200 Sul - BR-101/SC e obras de melhorias - 4º ano.	Rua lateral/Via marginal	279,1	282,2	3.600,00 m	10,50 m	37.800,00 m²
50500.2030202022-91	VCO	Anteprojeto - Implantação de Via Marginal Norte - km 288+600 ao km 289+250 - BR-101/SC - 4º ano.	Rua lateral/Via marginal	288,6	289,25	1.063,00 m	10,50 m	11.161,50 m²
50500.2039852022-84	RSP	Anteprojeto de Implantação da Cobrança de Sistema Free Flow, no km 447+250 da BR101/RJ, Município de Mangaratiba/RJ.	Free Flow	447,25		0,00 m	-	-
50500.2042082023-38	VSL	Projeto Executivo Certificado – Recuperação OAE – km 84+200 BR101/RS – Sentido Leste - Ano 6	Reforço e Alargamento de OAE	84,2		189,00 m	16,80 m	3.175,20 m²
50500.2047452022-05	RSP	Anteprojeto de Implantação da Cobrança de Sistema Free Flow, no km 538+500 da BR101/RJ, Município de Paraty/RJ.	Free Flow	538,5		0,00 m	-	-
50500.2047912023-87	VCO	Pleito - Antecipação de Obra - Conflito Frontal no km 294+500 da Rodovia BR-101/SC	Ampliação de capacidade e melhorias			320,00 m	4,20 m	1.344,00 m²
50500.2061512022-21	VCO	PIT - Projeto de regularização e implantação de acesso comercial no km 331+500, sentido norte, da BR-101/SC, município de Tubarão/SC, de interesse de Giassi Empreendimentos e Participações LTDA.	Polo Gerador de Tráfego	331,5		241,13 m	12,00 m	2.893,56 m²
50500.2075372023-31	ECS	Solicitação de cópia dos Projetos referentes às duplicações da BR-163 e BR-267/MS (MSVia)	Duplicação	402	417	15.000,00 m	-	-
50500.2097522022-95	TRA	Implantação de acesso à Rodovia BR-262/MG, no km 744+128 ao 744+948, de interesse do Município de Perdizes.	Acesso	744,128	744,948	320,00 m	14,00 m	4.480,00 m²
50500.2098222022-13	RSP	Projeto Executivo Inspecionado referente à	Ampliação de capacidade e	151,3	157,8	6.500,00 m	8,10 m	52.650,00 m²

O PRESENTE DOCUMENTO É PARTE INTEGRANTE DA CERTIDÃO DE ACERVO TÉCNICO EXPEDIDA PELO CREA-SP.
CAT No: 2620250009843 - 06/06/2025 10:03:46 - Autenticação Digital: 0nx1GzAFJCCFC5UyUK1AnC10n5GC50ag.

PROCESSO	CONCESSIONÁRIA	ASSUNTO	TIPO DE OBRA	KM INICIAL	KM FINAL	COMPRIMENTO	LARGURA	AREA
		Obra de Ampliação de Capacidade e Melhorias na Região Metropolitana São José dos Campos – SJC, km 154+820 ao km 157+800 da BR- 116/SP – Lote 2.	melhorias					
50500.2116882022-11	ECS	OBRA EMERGENCIAL - Projeto Executivo e Orçamento da recuperação dos passeios da Ponte Sobre o Arroio Borges, localizada no km 117+710 da rodovia BR 392/RS - Trecho Canguçu/RS - Pelotas/RS, município de Canguçu.	Manutenção e Recuperação de OAE			36,65 m	10,00 m	366,50 m²
50500.2116952022-12	ECS	Projeto Executivo e Orçamento da recuperação dos passeios da Ponte Sobre o Arroio Salso, localizada no km 80+028 da rodovia: BR 392/RS - Trecho: Canguçu/RS - Pelotas/RS.	Manutenção e Recuperação de OAE			27,80 m	10,00 m	278,00 m²
50500.2134662022-24	AFD	PIT - Projeto de alargamento de viaduto da Rodovia SP-065 – Rodovia Dom Pedro, com intercessão no Km 36+500, Pista Sul e norte, da Rodovia Fernão Dias. BR-381/SP, no Município de Atibaia/SP.	Reforço e Alargamento de OAE	36,5		70,00 m	12,35 m	864,50 m²
50500.2138302022-56	ALS	Proposta de Substituição de Local de Passarela do km 206+380 para o km 73+500 da BR-101/SC - Contrato do Edital de Concessão nº 003/2007 - Concessionária Autopista Litoral Sul	Passarela	206,38		27,00 m	2,33 m	62,91 m²
50500.2177392022-18	EC1	PIT - Implantação de acesso na faixa de domínio, localizado no km 358+750m, sentido Sul, na Rodovia BR-101/ES, no Município de Anchieta/ES, de interesse de Edson José Albani Natal.	Polo Gerador de Tráfego	358,75		217,00 m	8,00 m	1.736,00 m²
50500.2183142022-18	ERM	Projeto Executivo Inspecionado referente à implantação da Base de Serviços Operacionais – BSO nº 02, Tipo I, localizada no km 462+300 (prevista inicialmente no km 464+200) - Pista Sul - Rodovia BR-116/MG.	Base operacional	462,3		0,00 m	-	310,34 m²
50500.2183272022-97	ERM	Projeto Executivo Inspecionado referente à implantação da Base de Serviços Operacionais – BSO nº 04, localizada no km 550+170 (prevista inicialmente no km 547+600) - Pista Norte da rodovia BR-116/MG.	Base operacional	550,17		0,00 m	-	310,34 m²
50500.2183342022-99	ERM	Projeto Executivo Inspecionado referente à implantação da Base de Serviços Operacionais – BSO nº 06, localizada no km 633+900 (prevista inicialmente no km 630+800) - Pista Sul - Rodovia BR-116/MG.	Base operacional	633,9		0,00 m	-	310,34 m²
50500.2183372022-22	ERM	Projeto Executivo Inspecionado referente à implantação da Base de Serviços Operacionais – BSO nº 08, localizada no km 715+200 (prevista inicialmente no km 713+000) - Pista Norte - Rodovia BR-116/MG.	Base operacional	715,2		0,00 m	-	284,68 m²

O PRESENTE DOCUMENTO É PARTE INTEGRANTE DA CERTIDÃO DE ACERVO TÉCNICO EXPEDIDA PELO CREA-SP.
CAT No: 2620250009843 - 06/06/2025 10:03:46 - Autenticação Digital: 0nx1GzAFJCCFC5UyUK1AnC10n5GC50ag.

PROCESSO	CONCESSIONÁRIA	ASSUNTO	TIPO DE OBRA	KM INICIAL	KM FINAL	COMPRIMENTO	LARGURA	AREA
50500.2183412022-91	ERM	Projeto Executivo Inspecionado referente referente à implantação da Base de Serviços Operacionais – BSO nº 10 - km 798+440 (prevista inicialmente no km 796+500) - Pista Sul - Rodovia BR-116/MG.	Base operacional	798,44		0,00 m	-	310,34 m²
50500.2183432022-80	ERM	Projeto Executivo Inspecionado referente à implantação da Base de Serviços Operacionais – BSO nº 12, Tipo I, localizada no km 75+140 (prevista inicialmente no km 65+600) - Pista Sul da rodovia BR-116/RJ.	Base operacional	75,14		0,00 m	-	310,34 m²
50500.2183472022-68	ERM	Projeto Executivo Inspecionado referente à implantação da Base de Serviços Operacionais – BSO nº 17, localizada no km 51+500 (prevista inicialmente no km 51+900) - Pista Sul - Rodovia BR-493/RJ..	Base operacional	51,5		0,00 m	-	310,34 m²
50500.2223302016-67	EC1	Revisão da solução de pavimento do projeto executivo das obras de duplicação do Subtrecho G - Segmento entre os km 357,7 e 390,8 da rodovia BR-101/ES - Concessionária ECO101.	Pavimentação	357,7	390,8	30.000,00 m	10,50 m	315.000,00 m²
50500.2260592022-87	ERM	Projeto Executivo Inspecionado referente à implantação da Base de Serviços Operacionais – BSO nº 01, Tipo II, localizada no km 421+450 (prevista inicialmente no km 422+360) - Pista Sul - Rodovia BR-116/MG.	Base operacional	421,45		0,00 m	-	310,34 m²
50500.2260612022-56	ERM	Projeto Executivo Inspecionado referente à implantação da Base de Serviços Operacionais – BSO nº 03, Tipo II, localizada no km 511+860 (prevista inicialmente no km 502+765) - Pista Norte da rodovia BR-116/MG.	Base operacional	511,86		0,00 m	-	310,34 m²
50500.2260682022-78	ERM	Projeto Executivo Inspecionado referente referente à implantação da Base de Serviços Operacionais – BSO nº 05 - km 594+200 (prevista inicialmente no 589+500) - Pista Sul - Rodovia BR-116/MG.	Base operacional	594,2		0,00 m	-	310,34 m²
50500.2260742022-25	ERM	Projeto Executivo Inspecionado referente à implantação da Base de Serviços Operacionais – BSO nº 07, localizada no km 676+840 (prevista inicialmente no km 670+800) - Pista Sul - Rodovia BR-116/MG.	Base operacional	676,84		0,00 m	-	220,00 m²
50500.2260852022-13	ERM	Projeto Executivo Inspecionado referente à implantação da Base de Serviços Operacionais – BSO nº 09, localizada no km 748+620 (prevista inicialmente no km 752+500) - Pista Norte - Rodovia BR-116/MG.	Base operacional	748,62		0,00 m	-	310,34 m²
50500.2261042022-01	ERM	Projeto Executivo Inspecionado, referente à implantação da Base de Serviço Operacional – BSO	Base operacional	27,6		0,00 m	-	310,34 m²

O PRESENTE DOCUMENTO É PARTE INTEGRANTE DA CERTIDÃO DE ACERVO TÉCNICO EXPEDIDA PELO CREA-SP.
CAT No: 2620250009843 - 06/06/2025 10:03:46 - Autenticação Digital: 0nx1GzAFJCCFC5UyUK1AnC10n5GC50ag.

PROCESSO	CONCESSIONÁRIA	ASSUNTO	TIPO DE OBRA	KM INICIAL	KM FINAL	COMPRIMENTO	LARGURA	AREA
		nº 11, localizada no km 027+600 (prevista inicialmente no km 024+600) - Pista Norte da rodovia BR-116/RJ.						
50500.2261122022-40	ERM	Projeto Executivo Inspecionado referente à implantação da Base de Serviço Operacional – BSO nº 13, Tipo II - Km 106+400 (previsto inicialmente no km 106+500) - Pista Sul da rodovia BR-116/MG.	Base operacional	106,4		0,00 m	-	386,77 m²
50500.2261152022-83	ERM	Projeto Executivo Inspecionado referente à implantação da Base de Serviços Operacionais – BSO nº 16, localizada no km 8+950 (prevista inicialmente no km7+500) - Pista Sul - Rodovia BR-493/RJ.	Base operacional	8,95		0,00 m	-	220,00 m²
50500.2261162022-28	ERM	Projeto Executivo Inspecionado referente à implantação da Base de Serviços Operacionais – BSO nº 18, localizada no km 10+500 (prevista inicialmente no km 10+650) - Pista Norte - Rodovia BR-465/RJ.	Base operacional	10,5		0,00 m	-	310,34 m²
50500.2265992015-31	TBR	Projeto Executivo e Orçamento - Obra de Duplicação - km 000+000 ao 051+700 - BR-153/SP - Lote 1 - Item 5.2.1.E (Extra-PER) - Contrato do Edital de Concessão nº 005/2007 - Transbrasiliana Concessionária de Rodovia S.A. - PRIORIDADE !	Duplicação	0	51,7	51.700,00 m	12,20 m	630.740,00 m²
50500.2275162022-51	RSP	Projeto Executivo Inspecionado referente à Obra de Ampliação de Capacidade na Região Metropolitana de São Paulo – RMSP – Lote 1: km 226+700 ao km 231+440.	Ampliação de capacidade e melhorias	217,94	231	4.740,00 m	14,40 m	68.256,00 m²
50500.2275432022-23	RSP	Anteprojeto - Ampliação de Capacidade na Região Metropolitana de São Paulo (RMSP), na rodovia BR-116/SP – km 217+940 ao km 231+000 da BR-116/SP – Lote 2: km 216+500 ao km 226+700	Faixa Adicional	217,94	231	13.060,00 m	21,60 m	282.096,00 m²
50500.2288122022-79	ALS	PIT/PGT - Regularização de acesso às margens da Rodovia BR-101/SC, no km 035+650m e 036+450m, sentidos Sul e Norte, no município de Joinville/SC, de interesse de Município de Joinville.	Acesso	35,65	36,45	340,00 m	7,40 m	2.516,00 m²
50500.2290362023-13	ECA	Anteprojeto Segmento 1 (Aliança do Tocantins) - Obras de Ampliação de Capacidade e Melhorias, km 622+700 ao km 624+300 - BR-153/TO - Item 3.2.1 do PER	Duplicação			1.600,00 m	12,40 m	19.840,00 m²
50500.2291882023-16	ECA	Projeto Executivo Segmento 2 (Gurupi Urbano) - Obras de Ampliação de Capacidade e Melhorias – Autorização para início de obras	Ampliação de capacidade e melhorias			5.600,00 m	11,20 m	62.720,00 m²
50500.2298472022-25	RSP	Projeto Executivo Inspecionado referente à Obra de Ampliação de Capacidade na Região Metropolitana de São Paulo – RMSP – Lote 3: km	Faixa Adicional	204	230	38.000,00 m	-	-

O PRESENTE DOCUMENTO É PARTE INTEGRANTE DA CERTIDÃO DE ACERVO TÉCNICO EXPEDIDA PELO CREA-SP.
CAT No: 2620250009843 - 06/06/2025 10:03:46 - Autenticação Digital: 0nx1GzAFJCCFC5UyUK1AnC10n5GC50ag.

PROCESSO	CONCESSIONÁRIA	ASSUNTO	TIPO DE OBRA	KM INICIAL	KM FINAL	COMPRIMENTO	LARGURA	AREA
		204+700 ao km 216+500 da BR-116/SP						
50500.2302002022-46	CRO	Projeto de Interesse de Terceiros - PIT para a Implantação da Passagem Superior, a ser localizada no km 597+500 ao km 598+500, longitudinal a rodovia BR-163/MT, sobre a Avenida Mutum, no município de Nova Mutum/MT.	Dispositivo em desnível	597,5	598,5	49,50 m	24,50 m	1.212,75 m²
50500.2327762022-48	ALS	Projeto de Interesse de Terceiro - PIT - Regularização de acesso às margens da Rodovia BR-101/SC, no Km 208+830m, sentido Norte, município de São José/SC, de interesse de Logica Participacoes Eireli.	Polo Gerador de Tráfego	208,83		0,00 m	-	-
50500.2356112022-28	ARB	Regularização de acesso às margens da Rodovia BR-116/PR, no km 067+000m, sentido Sul, no município de Campina Grande do Sul/PR, de interesse de Posto e Churrascaria o Cupim Ltda.	Acesso	67		390,00 m	6,80 m	2.652,00 m²
50500.2399532022-17	VBA	Análise dos Projetos de Obras da Proposta de Revisão Quinquenal da ViaBahia Concessionária de Rodovias S.A.	Propostas de Revisão Quinquenal - Diversas Obras			0,00 m	-	-
50500.2420342022-21	ALS	PIT - Regularização de acesso às margens da Rodovia BR-101/SC, no km 215+600m, sentido Sul, município de Palhoça/SC, de interesse de JRCC Administradora De Bens LTDA.	Polo Gerador de Tráfego	215,6		193,30 m	19,24 m	3.719,09 m²
50500.2439172022-58	VCO	Projeto Executivo Inspecionado referente à adequação da faixa de aceleração e desaceleração localizada no km 284+800 (quilometragem do PER)/ km 284+600 (quilometragem do SNV), pista Norte, na BR-101/SC - 4º ano de Concessão	Melhorias operacionais	284,8		0,00 m	-	-
50500.2439202022-71	VCO	Projeto executivo inspecionado referente à adequação da faixa de aceleração e desaceleração localizada no km 290+500, pista Norte, na BR-101/SC, previstas para o 4º ano de Concessão.	Melhorias operacionais	290,5		0,00 m	-	-
50500.2439232022-13	VCO	Projeto Executivo Inspecionado referente à adequação da faixa de aceleração e desaceleração localizada no km 292+050 (quilometragem do PER)/km 292+070 (quilometragem SNV), pista Norte, na BR-101/SC, prevista para o 4º ano de concessão.	Melhorias operacionais	292,05		0,00 m	-	-
50500.2439262022-49	VCO	Projeto executivo inspecionado referente à adequação da faixa de aceleração e desaceleração localizada no km 292+200 (quilometragem PER)/km 292+000 (quilometragem do SNV), pista Norte, na BR-101/SC, previstas para o 4º ano de Concessão.	Melhorias operacionais	292,2		0,00 m	-	-
50500.2439282022-38	VCO	Projeto Executivo Inspecionado referente à adequação das faixas de	Melhorias operacionais	294,5		0,00 m	-	-

O PRESENTE DOCUMENTO É PARTE INTEGRANTE DA CERTIDÃO DE ACERVO TÉCNICO EXPEDIDA PELO CREA-SP.
CAT No: 2620250009843 - 06/06/2025 10:03:46 - Autenticação Digital: 0nx1GzAFJCCFC5UyUK1AnC10n5GC50ag.

PROCESSO	CONCESSIONÁRIA	ASSUNTO	TIPO DE OBRA	KM INICIAL	KM FINAL	COMPRIMENTO	LARGURA	AREA
		aceleração e desaceleração localizada no km 294+500 (quilometragem do PER) ou km 294+330 (quilometragem SNV), pista Norte, na BR-101/SC - 4º ano de concessão.						
50500.2454332022-43	VCO	Projeto Executivo Inspecionado referente à Faixa de Desaceleração – km 295+900 – Ano 4 (PER).	Melhorias operacionais	295,9		0,00 m	-	-
50500.2464502023-89	AFD	Análise de alteração em Trechos para Execução de Marginais na Rodovia Fernão Dias, BR-381/MG - Prefeitura de Extrema/MG.	Rua lateral/Via marginal			0,00 m	-	-
50500.2475292022-46	ERM	Projeto executivo inspecionado, referente à implantação da Praça de Pedágio nº 07 – PP07, localizada no Km 115+460 da Rodovia BR-116/RJ – URGENTE! Referência: Item 3.4.3.1 - Praças de Pedágio Existentes / Novas.	Praça de Pedágio	115,46		0,00 m	-	1.096,38 m²
50500.2475852022-81	ERM	Projeto Executivo Inspecionado da Praça de Pedágio nº 08 (P8), no km 013+860 da BR-493/RJ (prevista inicialmente no km 012+200), Município de Itaboraí/RJ.	Praça de pedágio	11,812		0,00 m	-	270,00 m²
50500.2490932022-20	ERM	Projeto Executivo Inspecionado referente à implantação da Praça de Pedágio nº 09 (P9), no km 785+214 da BR-116/MG (prevista inicialmente no km 789+900), no município de Leopoldina/MG.	Praça de pedágio	785,214		0,00 m	-	572,91 m²
50500.2491062022-61	ERM	Anteprojeto de implantação da Praça de Pedágio nº 10 - P10, localizada no km 724+891 da BR-116/MG (prevista inicialmente no km 724+600), no município de Bom Jesus da Cachoeira/MG.	Praça de Pedágio	724,891		0,00 m	-	852,85 m²
50500.2491362022-77	ERM	Projeto Executivo Inspecionado - implantação da Praça de Pedágio Praça de Pedágio nº 14 (P14), localizada no Km 489+460 da Rodovia BR-116/MG, município de Inhapim/MG.	Praça de pedágio	489,46		0,00 m	-	676,36 m²
50500.2526522022-89	ERM	Projeto Executivo Inspecionado de implantação da Praça de Pedágio nº 06 (P6), no km 112+815 da BR-493/RJ (prevista inicialmente no km 112+900), Município de Itaguaí/RJ.	Praça de pedágio	112,815		0,00 m	-	687,25 m²
50500.2529252022-95	ERM	Projeto Executivo Inspecionado da Praça de Pedágio nº 11 (P11), no km 664+000(prevista inicialmente no km 670+700), no município de Miradouro/MG.	Praça de pedágio	671,198		0,00 m	-	668,70 m²
50500.2530082022-28	ERM	Projeto Executivo Inspecionado - Implantação da Praça de Pedágio Praça de Pedágio nº 12 (P12), localizada no Km 612+087 da Rodovia BR-116/MG, município de São João do Munhuaçu/MG.	Praça de pedágio	612,087		0,00 m	-	675,63 m²
50500.2531352022-27	ERM	Projeto Executivo Inspecionado referente à implantação da Praça de Pedágio nº 13 (P13), no km 552+800 (prevista	Praça de pedágio	552,8		0,00 m	-	558,99 m²

O PRESENTE DOCUMENTO É PARTE INTEGRANTE DA CERTIDÃO DE ACERVO TÉCNICO EXPEDIDA PELO CREA-SP.
CAT No: 2620250009843 - 06/06/2025 10:03:46 - Autenticação Digital: 0nx1GzAFJCCFC5UyUK1AnC10n5GC50ag.

PROCESSO	CONCESSIONÁRIA	ASSUNTO	TIPO DE OBRA	KM INICIAL	KM FINAL	COMPRIMENTO	LARGURA	AREA
		inicialmente no km 555+400), da BR-116/MG.						
50500.2531352022-27	ERM	Anteprojeto de implantação da Praça de Pedágio nº 13 (P-13), localizada no Km 552+800 da Rodovia BR-116/MG, município de Santa Bárbara do Leste / MG.	Praça de pedágio	290,5		0,00 m	-	-
50500.2531392022-13	ERM	Projeto Executivo Inspecionado da Praça de Pedágio nº 15 (P15), no km 434+247 da BR-116/MG (prevista inicialmente no km 433+200), Município de Engenheiro Caldas/MG.	Praça de pedágio	434,247		0,00 m	-	573,73 m²
50500.2591772022-71	TRA	PIT/PGT - Regularização e readequação de acesso na faixa de domínio, localizado no km 118+850m, na Rodovia BR-060/GO, no Município de Terezópolis de Goiás/GO, de interesse da Tecnometal Tanques Ltda.	Acesso	118,85		0,00 m	-	-
50500.2626652022-66	VCO	Anteprojeto - Melhoria de Acesso localizado no km 367+240 - Pista Norte - BR-101/SC - 4º ano, município de Sangão/SC.	Acesso	367,24		520,00 m	6,30 m	3.276,00 m²
50500.2626952022-72	VCO	Anteprojeto - Melhoria de Acesso localizado no km 357+000 - Pista Norte - BR-101/SC - 4º ano, município de Sangão/SC.	Acesso	357		520,00 m	6,30 m	3.276,00 m²
50500.2627462022-66	VCO	Anteprojeto - Melhoria de Acesso localizado no km 339+100 - Pista Norte - BR-101/SC - 4º ano.	Acesso	339,1		0,00 m	-	-
50500.2628052022-04	VCO	3.2 - Frente de Ampliação de Capacidade, Melhorias e Manutenção de Nível de Serviço - 3.2.1.2 - Obras de Melhorias - Encaminhamento de Anteprojeto das Melhorias de Acesso compreendido no km 258+200 (PER) / km 358+400 (SNV) - Pista Norte da Rodovia BR-101/SC - 4º ano.	Acesso	258,2		415,00 m	8,00 m	3.320,00 m²
50500.2642332022-90	ALS	Implantação de acesso na faixa de domínio, localizado no km 163+070m, sentido Norte, na Rodovia BR-101/SC, no município de Tijucas/SC, de interesse de Koch Empreendimentos Imobiliários Ltda.	Polo Gerador de Tráfego	163,07		164,00 m	4,65 m	762,60 m²
50500.2648482015-97	CRO	Projeto Executivo do Dispositivo Retorno em Desnível 02, localizado no Km 56+430 da BR-163/MT	Dispositivo em desnível	56,43		40,00 m	10,80 m	432,00 m²
50500.2653502022-71	VCO	Projeto Executivo - Melhoria de Acesso - km 264+900 N (PER) / Km 265+000 (SNV) – 4º ano - BR-101/SC - Via Costeira	Acesso	264,9		200,00 m	12,00 m	2.400,00 m²
50500.2691602014-12	VBA	Projeto "As built" - Passarela - BR-116/BA - km 437+500.	Passarela	437,5		31,20 m	2,15 m	67,08 m²
50500.2704972023-63	VBR	Projeto Executivo devidamente certificado - Melhoria de acesso - Acesso nº 01, localizado no km 869+986 da BR-163/MT, município de Sinop/MT - 2º ano.	Acesso	869,986		0,00 m	-	-
50500.2705252023-42	VBR	Anteprojeto - Melhoria de acesso - Acesso nº 02, localizado no km 871+120 da BR-163/MT, município de Sinop/MT - 2º ano.	Acesso	871,12		280,00 m	11,40 m	3.192,00 m²

O PRESENTE DOCUMENTO É PARTE INTEGRANTE DA CERTIDÃO DE ACERVO TÉCNICO EXPEDIDA PELO CREA-SP.
CAT No: 2620250009843 - 06/06/2025 10:03:46 - Autenticação Digital: 0nx1GzAFJCCFC5UyUK1AnC10n5GC50ag.

PROCESSO	CONCESSIONÁRIA	ASSUNTO	TIPO DE OBRA	KM INICIAL	KM FINAL	COMPRIMENTO	LARGURA	AREA
50500.2705412023-35	VBR	Anteprojeto - Melhoria de acesso - Acesso nº 03, localizado no km 873+232 da BR-163/MT, município de Sinop/MT - 2º ano.	Acesso	873,232		280,00 m	11,40 m	3.192,00 m²
50500.2705592023-37	VBR	Anteprojeto - Melhoria de acesso - Acesso nº 04, localizado no km 874+972 da BR-163/MT, município de Sinop/MT - 2º ano.	Acesso	874,972		280,00 m	11,40 m	3.192,00 m²
50500.2714332022-07	ARB	Implantação de alça de interligação em desnível da Avenida Franco Montoro com a Marginal Sul da BR-116/SP, km 271+800m, sentidos Sul e Norte, município de Taboão da Serra/SP, de interesse de SDT3 Centro Comercial Ltda.	Dispositivo em desnível	271,8		560,00 m	7,00 m	3.920,00 m²
50500.2714412022-45	ECS	Projetos de Recuperação das OAEs Ponte Sobre o Arroio Grande e Ponte Sobre o Canal Santa Bárbara.	Manutenção e Recuperação de OAE			193,60 m	9,00 m	1.742,40 m²
50500.2739132023-85	AFD	Inclusão de Investimento - Obras de Segurança Viária - Contrato de Concessão do Edital nº 02/2007 - Autopista Fernão Dias	Dispositivo de segurança			0,00 m	-	-
50500.2758632023-71	ECC	Projeto Executivo referente ao Sistema de Pesagem do tipo HS-WIM, no km 107+980, na rodovia BR-364/GO, no município de Cachoeira Alta/GO.	Posto de pesagem veicular	107,98		0,00 m	-	-
50500.2777602022-64	AFL	PIT/PGT - Implantação de acesso para uso comercial (posto de serviços), localizado em via marginal existente no km 312+700m, pista Sul da BR-101/RJ, no município de São Gonçalo/RJ, de interesse do Sr. Antônio Carlos Ferreira dos Santos.	Acesso	312,7		425,00 m	5,20 m	2.210,00 m²
50500.2780442023-85	VBR	Anteprojeto - Melhoria de acesso - Acesso nº 05, localizado no km 877+210 da BR-163/MT, município de Sinop/MT - 2º ano.	Acesso	877,21		280,00 m	11,40 m	3.192,00 m²
50500.2780622023-67	VBR	Anteprojeto - Melhoria de acesso - Acesso nº 07, localizado no km 886+420 da BR-163/MT, município de Sinop/MT - 2º ano.	Acesso	886,42		280,00 m	11,40 m	3.192,00 m²
50500.2781082023-48	VBR	Anteprojeto - Melhoria de acesso - Acesso nº 09, localizado no km 904+038 da BR-163/MT, município de Cláudia/MT - 2º ano.	Acesso	904,038		242,00 m	11,40 m	2.758,80 m²
50500.2781552023-91	VBR	Anteprojeto - Melhoria de acesso - Acesso nº 10, localizado no km 908+982 da BR-163/MT, município de Sinop/MT - 2º ano.	Acesso	908,982		280,00 m	11,40 m	3.192,00 m²
50500.2781862023-42	VBR	Anteprojeto - Melhoria de acesso - Acesso nº 11, localizado no km 914+281 da BR-163/MT, município de Cláudia/MT - 2º ano.	Acesso	914,281		280,00 m	11,40 m	3.192,00 m²
50500.2782112023-98	VBR	Anteprojeto - Melhoria de acesso - Acesso nº 12, localizado no km 925+720 da BR-163/MT, município de Itaúba/MT - 2º ano.	Acesso	925,72		280,00 m	11,40 m	3.192,00 m²
50500.2783772023-12	ECC	Anteprojeto - Alargamento e adequação da Ponte sobre o Córrego Pedreira, localizada no km 752+800 da BR-365/MG.	Reforço e Alargamento de OAE	752,8		37,50 m	10,00 m	375,00 m²
50500.2783932023-05	ECC	Anteprojeto - Alargamento e adequação da Ponte	Reforço e Alargamento	126,2		47,72 m	13,00 m	620,36 m²

O PRESENTE DOCUMENTO É PARTE INTEGRANTE DA CERTIDÃO DE ACERVO TÉCNICO EXPEDIDA PELO CREA-SP.
CAT No: 2620250009843 - 06/06/2025 10:03:46 - Autenticação Digital: 0nx1GzAFJCCFC5UyUK1AnC10n5GC50ag.

PROCESSO	CONCESSIONÁRIA	ASSUNTO	TIPO DE OBRA	KM INICIAL	KM FINAL	COMPRIMENTO	LARGURA	AREA
		sobre o Córrego Cerradão, localizada no km 126+200 da BR-364/GO.	de OAE					
50500.2784532023-81	ECC	Anteprojeto - Reforço e Alargamento da Ponte Sobre o Rio Tejuco - pista leste/oeste, localizada no km 750+000 da BR-365/MG.	Reforço e Alargamento de OAE	750		180,90 m	10,00 m	1.809,00 m²
50500.2788102023-10	RSP	Projeto Funcional de Duplicação, km 416+500 ao km 433+600 da BR-101/RJ - Item 3.2.1.1 C do PER	Duplicação	416,5	433,6	16.600,00 m	6,60 m	109.560,00 m²
50500.2818772023-23	TBR	Estudos - Duplicação dos Lotes 02, 04, 05, 06 e Contorno de Marília	Duplicação			180.956,00 m	12,10 m	2.189.567,60 m²
50500.2848852022-41	ERM	Execução de Obra Emergencial no km 679+500 da BR-116/MG em área fora dos limites da faixa de domínio.	Recuperação de Terrapleno	679,5		0,00 m	-	-
50500.2860132022-17	VSL	Implantação de acesso a posto de serviço localizado no km 429+700, pista norte, da BR-386/RS, no município de Nova Santa Rita/RS.	Acesso	429,7		320,00 m	13,30 m	4.256,00 m²
50500.2865352023-08	EC5	Adequação do Canteiro Central Uberaba x Delta - BR-050/GO/MG - Contrato do Edital de Concessão nº 001/2013.	Ampliação de capacidade e melhorias			0,00 m	-	-
50500.2867082022-07	VBA	Implantação de acesso localizado no trecho entre o km 634+131m e o km 634+772m da Rodovia Federal Santos Dumont, BR-116/BA, pista Norte, município de Jaguaquara/BA, de interesse da Luzitalia Empreendimentos Ltda.	Polo Gerador de Tráfego	634,131	634,772	290,00 m	7,00 m	2.030,00 m²
50500.2870832022-92	VCO	Anteprojeto de Reforço e Alargamento da Ponte Sobre o Rio da Penha, sentido Norte, localizada no km 264+280 da rodovia BR-101/SC, na divisa entre os municípios de Garopaba/SC e Paulo Lopes/SC.	Reforço e Alargamento de OAE	264,28		82,70 m	10,00 m	827,00 m²
50500.2871212022-15	VCO	Anteprojeto de Implantação de Passarela de Pedestres, localizada na BR-101/SC, km 274+270, no Bairro da Araçatuba, Município de Imbituba.	Passarela	274		50,69 m	2,10 m	106,45 m²
50500.2891722023-54	ECS	Projeto Executivo de Recuperação de Patologias da Ponte sobre o Arroio Viúva Tereza, km 470+944 da BR-116/RS - Contrato de Concessão 013/00-MT (PJ/CD/215/98).	Manutenção e Recuperação de OAE			25,70 m	10,30 m	264,71 m²
50500.2892242023-92	ECS	Projeto Executivo de Recuperação de Patologias da Ponte sobre o Arroio Corrientes, km 490+925 da BR-116/RS - Contrato de Concessão 013/00-MT (PJ/CD/215/98).	Manutenção e Recuperação de OAE			25,70 m	10,30 m	264,71 m²
50500.2897612023-32	VBA	Solicita readequação de acesso no Município de Vitória da Conquista/BA, entre o km 815+960 e o km 818+020 da BR-116/BA - Concessionária ViaBahia.	Acesso	815,96	818,02	2.060,00 m	-	-
50500.2902152022-63	TER	Verificação do atendimento de vida útil de 8 (oito) anos do pavimento flexível e do parâmetro do pavimento rígido - Encerramento do prazo de Concessão Federal	Pavimentação			180.000,00 m	-	-

O PRESENTE DOCUMENTO É PARTE INTEGRANTE DA CERTIDÃO DE ACERVO TÉCNICO EXPEDIDA PELO CREA-SP.
CAT No: 2620250009843 - 06/06/2025 10:03:46 - Autenticação Digital: 0nx1GzAFJCCFC5UyUK1AnC10n5GC50ag.

PROCESSO	CONCESSIONÁRIA	ASSUNTO	TIPO DE OBRA	KM INICIAL	KM FINAL	COMPRIMENTO	LARGURA	AREA
		da BR-040/RJ/MG (CONCER).						
50500.2913992022-89	VCO	Anteprojeto de Implantação de Passarela de Pedestres, localizada no km 275+100 (PER) / km 275+350 (SNV), no município de Imbituba/SC.	Passarela	275,1		56,60 m	2,10 m	118,86 m²
50500.2916232022-32	EC5	Projeto Executivo de recuperação e implantação de passeios para pedestres nos viadutos sobre a linha férrea, sentido norte e sul, município de Araguari/MG, localizados no km 040+200 da rodovia BR-050/MG.	Reforço e Alargamento de OAE	40,2		39,00 m	13,60 m	530,40 m²
50500.2924592022-81	TER	Apuração de Haveres e Deveres - Cálculo de Indenização - Sinalização horizontal	Sinalização			180.000,00 m	-	-
50500.2928762022-23	RSP	Prestação de serviços técnicos especializados de engenharia consultiva, celebrado com a Agência Nacional de Transportes Terrestres (ANTT), para apoio ao desenvolvimento das atividades da Gerência de Engenharia Rodoviária (GEENG).	Posto de fiscalização rodoviária	71,86		0,00 m	-	396,00 m²
50500.2929052022-57	RSP	Anteprojeto de Implantação de Unidade Operacional da PRF, no km 032+200 da BR-101/SP (prevista no PER para o km 047+000), no município de Ubatuba/SP	Posto de fiscalização rodoviária	32,2		0,00 m	-	396,00 m²
50500.2929092022-35	RSP	Anteprojeto de Implantação de Unidade Operacional (UOP), no km 286+000 da BR-116/RJ (prevista no PER para o km 287+000), no município de Barra Mansa/RJ.	Posto de fiscalização rodoviária	286		0,00 m	-	396,00 m²
50500.2930112022-84	RSP	Anteprojeto de Implantação de Unidade Operacional (UOP) da PRF, no km 439+400 da BR-101/RJ (prevista no PER para o km 437+000), no município de Mangaratiba/RJ.	Posto de fiscalização rodoviária	439,4		0,00 m	-	396,00 m²
50500.2930202022-75	RSP	Anteprojeto de Implantação de Unidade Operacional (UOP) e Delegacia da PRF, no km 476+000 da BR-101/RJ, município de Angra dos Reis/RJ.	Posto de fiscalização rodoviária	476		0,00 m	-	679,30 m²
50500.2930352022-33	RSP	Anteprojeto de Implantação de Unidade Operacional (UOP), no km 396+400 da BR-101/RJ (prevista no PER para o km 397+000), no município de Itaguaí/RJ.	Posto de fiscalização rodoviária	396,4		0,00 m	-	-
50500.2930442022-24	RSP	Anteprojeto de Implantação de Unidade Operacional (UOP) da PRF, no km 325+700 da BR-116/RJ (prevista no PER para o km 326+000), no município de Resende/RJ.	Posto de fiscalização rodoviária	325,7		0,00 m	-	396,00 m²
50500.2944992023-48	CRO	Projeto Funcional - Área de Escape na Serra de São Vicente, km 349+500 da BR-364/MT - Extra-PER.	Área de Escape	349,5		343,00 m	20,50 m	7.031,50 m²
50500.2945002023-34	CRO	Projeto Executivo da Duplicação do trecho entre o km 522+100 ao km 559+000 da BR-163/MT. Item 3.2.1.1 do PER	Duplicação	522,1	559	36.900,00 m	12,20 m	450.180,00 m²
50500.2947702022-64	ECS	Regularização de acesso comercial, na faixa de domínio da Rodovia BR-392/RS, junto ao km 72+200, sentido Norte, de	Acesso	72,2		0,00 m	-	-

O PRESENTE DOCUMENTO É PARTE INTEGRANTE DA CERTIDÃO DE ACERVO TÉCNICO EXPEDIDA PELO CREA-SP.
CAT No: 2620250009843 - 06/06/2025 10:03:46 - Autenticação Digital: 0nx1GzAFJCCFC5UyUK1AnC10n5GC50ag.

PROCESSO	CONCESSIONÁRIA	ASSUNTO	TIPO DE OBRA	KM INICIAL	KM FINAL	COMPRIMENTO	LARGURA	AREA
		interesse de Alvorada Sistemas Agrícolas Ltda.						
50500.2948322022-38	ALS	Implantação de acesso às margens da Rodovia BR-101/SC, no km 149+200m, sentido Sul, município de Itapema/SC, de interesse de Seger Construtora e Incorporadora Ltda.	Acesso	149,2		65,00 m	7,20 m	468,00 m²
50500.2955152022-39	RSP	Anteprojeto de Implantação da Passarela Editora Brasil, localizada no km 224+109, da rodovia BR-116/SP - Lote 02.	Passarela	224,109		79,31 m	2,40 m	190,34 m²
50500.2955662022-61	VCO	Anteprojeto – Via Marginal - km 273+000 ao 275+900 (ID7), 276+700 ao 277+800 (ID 7A) e Obras de Melhorias, Pista sul, município de Imbituba/SC, da BR-101/SC.	Rua lateral/Via marginal	273	277,8	4.128,00 m	12,50 m	51.600,00 m²
50500.2968642022-78	VCO	Anteprojeto - Implantação Dispositivo em Desnível - km 403 +680 (PER) / km 401+850 (SNV), município de Maracajá/SC da Rodovia BR-101/SC.	Dispositivo em desnível	403,68		550,00 m	12,00 m	6.600,00 m²
50500.3009872016-72	EC5	Projeto Executivo - Retorno em Nível km 131+400, da BR-050/GO.	Retorno em nível	131,4		1.561,02 m	12,80 m	19.981,04 m²
50500.3009952016-19	EC5	Projeto Executivo - Retorno em Nível - km 107+200 - BR-050/GO - E-PER	Retorno em nível	107,2		0,00 m	-	-
50500.3010422023-05	VBR	Anteprojeto - Melhoria de acesso - Acesso nº 6, localizado no km 883+074 da BR-163/MT, município de Sinop/MT - 2º ano.	Acesso	883,074		280,00 m	11,40 m	3.192,00 m²
50500.3010512023-98	VBR	Anteprojeto - Melhoria de acesso - Acesso nº 13, localizado no km 938+100 da BR-163/MT, município de Itaúba/MT - 2º ano.	Acesso	938,1		360,00 m	11,40 m	4.104,00 m²
50500.3010672023-09	VBR	Anteprojeto - Melhoria de acesso - Acesso nº 14, localizado no km 944+787 da BR-163/MT, município de Sinop/MT - 2º ano.	Acesso	944,787		280,00 m	11,40 m	3.192,00 m²
50500.3010922023-84	VBR	Anteprojeto - Melhoria de acesso - Acesso nº 15, localizado no km 960+162 da BR -163/MT - Item 3.2.1.2 C – Obras de Melhorias.	Acesso	960,162		280,00 m	11,40 m	3.192,00 m²
50500.3014342023-66	VBR	Anteprojeto - Melhoria de acesso - Acesso nº 16, localizado no km 965+090 da BR-163/MT, município de Nova Santa Helena/MT - 2º ano.	Acesso	965,09		329,00 m	11,40 m	3.750,60 m²
50500.3014502023-59	VBR	Anteprojeto - Melhoria de acesso - Acesso nº 8, localizado no km 903+781 da BR-163/MT, município de Cláudia/MT - 2º ano.	Acesso	903,781		321,00 m	9,30 m	2.985,30 m²
50500.3014622023-83	VBR	Anteprojeto - Melhoria de acesso - Acesso nº 17, localizado no km 968+956 da BR-163/MT, município de Nova Santa Helena/MT - 2º ano.	Acesso	968,956		70,00 m	11,40 m	798,00 m²
50500.3014822023-54	VBR	Anteprojeto - Melhoria de acesso - Acesso nº 18, localizado no km 975+300 da BR -163/MT - Item 3.2.1.2 C – Obras de Melhorias.	Acesso	975,3		242,00 m	11,40 m	2.758,80 m²
50500.3014972023-12	VBR	Anteprojeto - Melhoria de acesso - Acesso nº 19, localizado no km 979+960 da BR-163/MT, município de Sinop/MT - 2º ano.	Acesso	979,96		280,00 m	11,40 m	3.192,00 m²

O PRESENTE DOCUMENTO É PARTE INTEGRANTE DA CERTIDÃO DE ACERVO TÉCNICO EXPEDIDA PELO CREA-SP.
CAT No: 2620250009843 - 06/06/2025 10:03:46 - Autenticação Digital: 0nx1GzAFJCCFC5UyUK1AnC10n5GC50ag.

PROCESSO	CONCESSIONÁRIA	ASSUNTO	TIPO DE OBRA	KM INICIAL	KM FINAL	COMPRIMENTO	LARGURA	AREA
50500.3015062023-75	VBR	Anteprojeto - Melhoria de acesso - Acesso nº 20, localizado no km 980+790 da BR-163/MT, município de Sinop/MT - 2º ano.	Acesso	980,79		280,00 m	11,40 m	3.192,00 m²
50500.3015222023-68	VBR	Anteprojeto - Melhoria de acesso - Acesso nº 21, localizado no km 981+620 da BR -163/MT - Item 3.2.1.2 C – Obras de Melhorias.	Acesso	981,62		280,00 m	11,40 m	3.192,00 m²
50500.3015412023-94	VBR	Anteprojeto - Melhoria de acesso - Acesso nº 22, localizado no km 999+981 da BR-163/MT, município de Terra Nova do Norte/MT - 2º ano.	Acesso	999,981		280,00 m	11,40 m	3.192,00 m²
50500.3017662023-41	VBR	Anteprojeto - Melhoria de acesso - Acesso nº 24, localizado no km 1002+740 da BR-163/MT, município de Sinop/MT - 2º ano.	Acesso	1002,74		280,00 m	11,40 m	3.192,00 m²
50500.3021282023-47	RSP	Consultoria para os Túneis da BR-101/RJ.	Tuneis			400,00 m	12,77 m	5.108,00 m²
50500.3021792023-79	ERM	Anteprojeto do Ponto de Parada e Descanso (PPD), km 513+600, Pista Norte, município de Ubaporanga - BR-116/MG - Item 3.4.5.	Ponto de Parada de Descanso	513,6		0,00 m	-	-
50500.3035262023-81	ECC	Projeto Executivo de Passarela no km 756+330 da BR-365/MG, TH 16, município de Ituiutaba/MG — Item PER 3.2.1.4 — Ano 4 — Contrato do Edital de Concessão nº 01/2019 — Ecovias do Cerrado.	Passarela	753,78		18,70 m	2,10 m	39,27 m²
50500.3035292023-14	ECC	Anteprojeto de Implantação da Passarela no km 057+050 da BR-364/GO, localizada no município de Cachoeira Alta - Trecho Homogêneo - 04.	Passarela	57,05		47,80 m	2,10 m	100,38 m²
50500.3038222023-81	VBR	Projeto Funcional do Acesso ao Porto de Itapacurá do km 1117+592 - BR-230/PA.	Dispositivo em nível			1.503,57 m	11,24 m	16.900,13 m²
50500.3077302023-71	CRO	Estudo de alteração da localização da passarela ID-4, do km 754,100 para o km 752,900 da Rodovia BR-163/MT, município de Sorriso/MT.	Passarela	754,1		30,00 m	2,00 m	60,00 m²
50500.3078462023-18	RSP	Item 3.1.3 Obras de Artes Especiais	Construção de OAE			24,00 m	14,90 m	357,60 m²
50500.3170992019-31	ECS	Cotações para contratação de link de comunicação nos Postos de Fiscalização de Rodovias e nos Postos de Pesagem	Orçamento			0,00 m	-	-
50500.3173062023-34	ERM	Anteprojeto de recuperação e implantação de passeio para pedestres – Passagem Superior – km 115+250 da BR-493/RJ – Externa.	Reforço e Alargamento de OAE	115,25		13,20 m	11,70 m	154,44 m²
50500.3173122023-91	ERM	Anteprojeto de recuperação e implantação de passeio para pedestres – Passagem Superior – km 115+250 da BR-493/RJ – Interna.	Reforço e Alargamento de OAE	115,25		13,20 m	11,70 m	154,44 m²
50500.3173172023-14	ERM	Anteprojeto de recuperação e implantação de passeio para pedestres – Passagem Superior – km 118+200 da BR-493/RJ – Externa.	Reforço e Alargamento de OAE	118,2		0,00 m	-	-
50500.3173192023-11	ERM	Anteprojeto de recuperação e implantação de passeio para pedestres – Passagem Superior – km 118+200 da BR-493/RJ – Interna.	Reforço e Alargamento de OAE	118,2		13,50 m	11,60 m	156,60 m²
50500.3173352023-04	ERM	Projeto Executivo de Recuperação e Implantação de Passeio para Pedestres –	Passarela	62,216		0,00 m	-	-

O PRESENTE DOCUMENTO É PARTE INTEGRANTE DA CERTIDÃO DE ACERVO TÉCNICO EXPEDIDA PELO CREA-SP.
CAT No: 2620250009843 - 06/06/2025 10:03:46 - Autenticação Digital: 0nx1GzAFJCCFC5UyUK1AnC10n5GC50ag.

PROCESSO	CONCESSIONÁRIA	ASSUNTO	TIPO DE OBRA	KM INICIAL	KM FINAL	COMPRIMENTO	LARGURA	AREA
		Passagem Inferior – Externa Km 061+720 (Antigo Km 062+216) da BR493/RJ						
50500.3173422023-06	ERM	Projeto Executivo de Recuperação e Implantação de Passeio para Pedestres – Passagem Inferior – Interna Km 061+720 (antigo Km 062+219) da BR493/RJ	Passarela	62,219		0,00 m	-	-
50500.3173512023-99	ERM	Anteprojeto de recuperação e implantação de passeio para pedestres – Passagem Superior – km 063+400 da BR-493/RJ – Externa.	Reforço e Alargamento de OAE	63,4		13,20 m	11,50 m	151,80 m²
50500.3173552023-77	ERM	Anteprojeto de Recuperação e Implantação de Passeio para Pedestres – Passagem Inferior – km 63+400 da BR-493/RJ – INTERNA - no município de Nova Iguaçu - Rio de Janeiro	Reforço e Alargamento de OAE	63,4		13,20 m	11,50 m	151,80 m²
50500.3213382023-34	VBR	Estudo técnico de proposta de localização dos acessos referentes a Frente de Ampliação de Capacidade e Melhorias previstas no PER - Acessos ano 3 - Item 3.2 do Programa de Exploração da Rodovias.	Ampliação de capacidade e melhorias			0,00 m	-	-
50500.3215942023-21	ERM	Anteprojeto de Implantação da Passarela de Pedestre localizada no Km 115,321 da BR-116/RJ.	Passarela	115,321		42,48 m	2,00 m	84,96 m²
50500.3229422023-88	ECC	Anteprojeto do alargamento e adequação de OAE, km 112+700, – Ponte sobre o Rio Doce - Rodovia BR-364/GO.	Reforço e Alargamento de OAE	112,7		65,40 m	9,75 m	637,65 m²
50500.3252682023-93	ERM	Anteprojeto - Implantação do Ponto de Parada e Descanso (PPD), km 209+800 (rodovia) / km 215+600 (projeto), Pista Norte, município de Seropédica - BR-116/RJ.	Ponto de Parada de Descanso	215,6		0,00 m	-	-
50500.3336292023-75	CRO	Projeto Executivo de implantação de Cabos de Fibra Óptica entre o km 640+000 ao km 855+000 da BR-163/MT –Frente de Serviços Operacionais – item 3.4.6.2 do PER	Fibra Óptica	640	855	215.000,00 m	-	-
50500.3437052023-51	EC1	Recapeamento do trecho da BR101/ES com 1,5km de extensão, que passa em frente ao Bairro Cidade Pomar	Pavimentação	260,28	261,65	1.370,00 m	-	-
50500.3437302019-58	ECS	Projeto executivo complementar da troca de aparelhos de apoio da ponte sobre o Arroio Evaristo, no km 429+569 da BR-116/RS	Manutenção e Recuperação de OAE			182,00 m	9,10 m	1.656,20 m²
50500.3488462023-60	VBR	Projeto Funcional do Acesso ao Porto de Santarenzinho do km 1096+420 - BR-230/PA	Dispositivo em nível			0,00 m	-	-
50500.3495972016-09	CRO	Projeto Executivo do Traçado do Contorno de Rondonópolis/MT na BR-163/MT	Contorno Rodoviário			22.600,00 m	22,40 m	506.240,00 m²
50500.3518572023-27	TER	Projeto de Decreto Legislativo n° 675/2017 - Sustar a aplicação dos arts. 1º, 2º, 4º e 5º da Resolução nº 5.339/2017 da ANTT.	Outros			0,00 m	-	-
50500.3587862023-93	MSV	Solicitação de cópia dos Projetos referentes às duplicações da BR-163 e BR-267/MS (MSVia)	Outros			0,00 m	-	-
50500.3636922019-50	VSL	Projeto Executivo Inspecionado referente à	Acesso	3,8		535,00 m	8,70 m	4.654,50 m²

O PRESENTE DOCUMENTO É PARTE INTEGRANTE DA CERTIDÃO DE ACERVO TÉCNICO EXPEDIDA PELO CREA-SP.
CAT No: 2620250009843 - 06/06/2025 10:03:46 - Autenticação Digital: 0nx1GzAFJCCFC5UyUK1AnC10n5GC50ag.

PROCESSO	CONCESSIONÁRIA	ASSUNTO	TIPO DE OBRA	KM INICIAL	KM FINAL	COMPRIMENTO	LARGURA	AREA
		Melhoria em Acesso - BR-101/RS – km 3+800 (PER) – Lado Direito - Prazo 4º a 5º Ano.						
50500.3637512019-90	VSL	Projeto Executivo Inspecionado referente a Implantação de Retorno em Nível km 006+850(PER), 006+940(SNV), BR-101/RS, município de Torres/RS - Item 3.2.1.2.	Retorno em nível	6,85		725,90 m	9,00 m	6.533,10 m²
50500.3637652019-11	VSL	Projeto Executivo Inspecionado - Retorno em nível - km 019+360 da Rodovia BR-101/RS.	Retorno em nível	19,36		678,23 m	9,00 m	6.104,07 m²
50500.3638232019-07	VSL	Inspeção Acreditada de Projeto Executivo referente à implantação da Passarela localizada no Km 019+970 da rodovia BR-101/RS - Item 3.2.1.2 - Obras de Melhorias - 4º ano.	Passarela	19,97		40,50 m	2,40 m	97,20 m²
50500.3638302019-09	VSL	Projeto Executivo Certificado – Retorno em Nível – km 21+940 BR101/RS – Ano 5	Dispositivo em nível	21,94		1.040,60 m	11,01 m	11.457,01 m²
50500.3638332023-11	TRA	Apuração de Haveres e Deveres - Contrato do Edital de Concessão nº 004/2013 - BR060/153/262/DF/GO/MG - CONCEBRA - Indenização de Danos ao Pavimento	Pavimentação			0,00 m	-	-
50500.3638372019-12	VSL	Inspeção Acreditada de Projeto Executivo referente à implantação da Passarela localizada no Km 22+680 da rodovia BR-101/RS - Item 3.2.1.2 - Obras de Melhorias - 4º ano.	Passarela	22,5		61,40 m	2,40 m	147,36 m²
50500.3638482019-01	VSL	Projeto Executivo Inspecionado - Implantação Passarela - BR-101/RS - km 023+750 - Concessionária ViaSul - Prazo 5º Ano.	Passarela	23,75		56,28 m	2,40 m	135,07 m²
50500.3638652019-30	VSL	Projeto Executivo Certificado – Retorno em Nível – km 31+800 BR101/RS – Ano 5	Retorno em nível	31,8		745,22 m	9,00 m	6.706,98 m²
50500.3638902019-13	VSL	Projeto Executivo Certificado – Interconexão do Tipo Diamante km 39+720 da BR-101/R	Dispositivo em desnível			40,00 m	9,00 m	360,00 m²
50500.3639512019-42	VSL	Projeto Executivo Inspecionado referente à Implantação de Interconexão Parcial	Dispositivo em nível	69,6		1.049,17 m	7,74 m	8.120,58 m²
50500.3639612019-88	VSL	Inspeção Acreditada de Projeto Executivo referente à implantação da Passarela localizada no Km 85+500 da rodovia BR-101/RS - Item 3.2.1.2 - Obras de Melhorias - 4º ano.	Passarela	85,5		59,99 m	2,40 m	143,98 m²
50500.3639702019-79	VSL	Projeto Executivo Inspecionado referente ao Melhoria de Retorno em Nível do km 86+240 (quilometragem do PER), e km 86+550 (quilometragem do SNV), da BR-101/RS - 4º a 5º Ano.	Retorno em nível	86,24		416,93 m	10,85 m	4.523,69 m²
50500.3639712019-13	VSL	Projeto Executivo Inspecionado referente à obra de melhoria em acesso do km 4+100 (quilometragem do PER), e do km 4+180 (quilometragem do SNV), na BR - 101/RS, Lado Esquerdo, Município de Torres/RS - Prazo 4º a 5º Ano.	Acesso	4,1		290,00 m	6,20 m	1.798,00 m²

O PRESENTE DOCUMENTO É PARTE INTEGRANTE DA CERTIDÃO DE ACERVO TÉCNICO EXPEDIDA PELO CREA-SP.
CAT No: 2620250009843 - 06/06/2025 10:03:46 - Autenticação Digital: 0nx1GzAFJCCFC5UyUK1AnC10n5GC50ag.

PROCESSO	CONCESSIONÁRIA	ASSUNTO	TIPO DE OBRA	KM INICIAL	KM FINAL	COMPRIMENTO	LARGURA	AREA
50500.3639982019-14	VSL	Projeto Executivo Inspecionado - Retorno em Nível - km 009+570, BR-101/RS - Prazo 5º Ano.	Retorno em nível	9,57		766,06 m	9,00 m	6.894,54 m²
50500.3640102019-26	VSL	Projeto Executivo Certificado – Retorno em Nível – km 84+750 BR101/RS – Ano 5	Dispositivo em nível			379,78 m	11,65 m	4.424,44 m²
50500.3640222019-51	VSL	Projeto Executivo Inspecionado - Implantação Passarela - BR-290/RS - km 069+350, localizada no município de Gravataí/RS - 4º ao 5º Ano.	Passarela	69,35		81,00 m	2,40 m	194,40 m²
50500.3640842019-62	VSL	Projeto Executivo Certificado - Passarela - km 098+100, BR-290/RS - Prazo 5º Ano.	Passarela	98,1		48,22 m	2,40 m	115,73 m²
50500.3641012019-61	VSL	Projeto Executivo Inspecionado - Implantação Passarela - BR-290/RS - km 071+000, localizada no município de Gravataí/RS - 4º ao 5º Ano.	Passarela	71		66,42 m	2,10 m	139,48 m²
50500.3641102019-52	VSL	Inspeção Acreditada do Projeto Executivo referente à Implantação da Passarela localizada no Km 94+900 da rodovia BR-290/RS - Item 3.2.1.2 - Obras de Melhorias - 4º ano.	Passarela	94,9		65,00 m	2,40 m	156,00 m²
50500.3644412019-92	VSL	Anteprojeto - Passarela - BR-386/RS - km 350+900 - Município de Estrela/RS - Prazo 6º ano.	Passarela	350,9		34,90 m	2,40 m	83,76 m²
50500.3644512019-28	VSL	Projeto Executivo Inspecionado - Passarela - km 385+100, BR-386/RS - Prazo 5º Ano.	Passarela	385,1		35,50 m	2,40 m	85,20 m²
50500.3644662019-96	VSL	Projeto Executivo Certificado da obra da Passarela localizada no km 410+300 da BR-386/RS	Passarela	410,3		26,00 m	2,40 m	62,40 m²
50500.3644742019-32	VSL	Implantação de Passarela - Prazo 4º ao 5º ano..	Passarela	414,5		35,00 m	2,30 m	80,50 m²
50500.3644912019-70	VSL	Projeto Executivo - Implantação de Passarela - Km 287+400 (PER) / Km 274+450 (SNV) (PER 6) - BR101/SC	Passarela	436		37,90 m	2,40 m	90,96 m²
50500.3645772019-01	VSL	Projeto Executivo Certificado – Passarela km 386+550 da BR-386/RS – ano 5	Passarela	386,55		27,00 m	2,40 m	64,80 m²
50500.3649002019-38	VSL	Anteprojeto - Interconexão Tipo Trevo Completo - BR-386/RS - km 390+800 - Prazo 4º ao 5º Ano.	Dispositivo em desnível	390,8		49,50 m	12,80 m	633,60 m²
50500.3652382019-33	VSL	Estudo sobre Ponto de Parada de Descanso para Caminhoneiros na Rodovia BR-290/RS.	Ponto de Parada de Descanso			0,00 m	-	-
50500.3652792019-20	VSL	Anteprojeto - Interconexão Tipo Diamante - BR-386/RS - km 432+900 (PER)/ km 434+800 (SNV) - Município de Nova Santa Rita/RS	Dispositivo em desnível	432,9		72,00 m	14,90 m	1.072,80 m²
50500.3657832019-20	ERM	Projeto Executivo Inspecionado referente à Interseção do km 439+860 (quilometragem do PER), e no km 441+410 (quilometragem do SNV), na BR-386/RS, no município de Canoas/RS.	Dispositivo em desnível	439,86		0,00 m	-	-
50500.3658302019-35	VSL	Projeto Executivo Inspecionado referente à Obra de Duplicação da Rodovia - BR-386/RS - km 243+600 ao km 269+200 - Prazo 5º ao 6º Ano.	Duplicação	243,6	269,2	25.600,00 m	-	-
50500.3659492019-16	VSL	Projeto Executivo Inspecionado - Faixa	Faixa Adicional	344,4	349,5	5.100,00 m	10,80 m	55.080,00 m²

O PRESENTE DOCUMENTO É PARTE INTEGRANTE DA CERTIDÃO DE ACERVO TÉCNICO EXPEDIDA PELO CREA-SP.
CAT No: 2620250009843 - 06/06/2025 10:03:46 - Autenticação Digital: 0nx1GzAFJCCFC5UyUK1AnC10n5GC50ag.

PROCESSO	CONCESSIONÁRIA	ASSUNTO	TIPO DE OBRA	KM INICIAL	KM FINAL	COMPRIMENTO	LARGURA	AREA
		Adicional - km 344+400 ao km 349+500 - Rodovia BR-386/RS						
50500.3660212019-41	VSL	Anteprojeto - Interconexões Tipo Diamante Invertido localizado na BR-386/RS, km 433+600, referente ao subitem 3.2.1.2 do PER - Prazo 4º Ano.	Dispositivo em desnível	433,6		72,00 m	14,90 m	1.072,80 m²
50500.3660492019-88	VSL	Projeto Executivo Inspecionado da Interconexão localizada na BR-386/RS, km 425+700, referente ao subitem 3.2.1.2 do PER- Prazo 5º Ano.	Dispositivo em desnível	425,7		0,00 m	-	-
50500.3660622019-37	VSL	Projeto Executivo Inspecionado - Interconexão Tipo Trombeta - BR-386/RS - km 352+580 - Prazo 4º ao 5º Ano	Dispositivo em desnível	352,58		74,00 m	11,40 m	843,60 m²
50500.3675552023-71	CRO	Apresentação do Projeto Executivo do Sistema de Circuito Fechado de TV ("CFTV") entre o km 640+800 ao km 855+000 da BR-163/MT –Frente de Serviços Operacionais – item 3.4.3.6 do PER	Circuito fechado de TV	640,8	855	214.200,00 m	-	-
50500.3683212023-41	RSP	Prefeitura de São José dos Campos (SEMOB) - Pleito do Anteprojeto de Ampliação de Capacidade da Região Metropolitana de São José dos Campos (RMSJC) na BR116/SP, entre os km 138 ao km 158.	Ampliação de capacidade e melhorias	138	158	20.000,00 m	-	-
50500.3707792023-60	VCO	Anteprojeto – Faixa adicional na BR-101/SC – km 345+800 - item 3.2.1.1 do PER	Faixa Adicional	345,8		1.038,00 m	4,70 m	4.878,60 m²
50500.3716322023-97	VCO	Anteprojeto de alargamento de OAE – Ponte sobre o Rio Cubículo, BR-101/SC, km 345+300 - item 3.1.3 do PER	Reforço e Alargamento de OAE	345,3		37,40 m	10,00 m	374,00 m²
50500.3718602023-67	CRO	Pleito - Alteração da localização da Passarela ID-02, do km 685+000 da Rodovia BR-163/MT, para o km 595+620 da Rodovia BR-163/MT - Concessionaria Nova Rota do Oeste S.A. - Contrato do Edital nº 003/2013.	Passarela	595,62		26,00 m	2,00 m	52,00 m²
50500.3718642023-45	CRO	Pleito - Alteração da localização da Passarela ID-01, do km 683+900 da Rodovia BR-163/MT, para o km 688+000 da Rodovia BR-163/MT - Concessionaria Nova Rota do Oeste S.A. - Contrato do Edital nº 003/2013.	Passarela			26,00 m	2,00 m	52,00 m²
50500.3721162019-01	TRA	Projeto Executivo de Implantação de Passarela de Pedestres - ID-08, localizada no km 30,50 da rodovia BR-060/DF, no bairro Engenho das Lages/DF, situado no Gama, município de Brasília/DF.	Passarela	0		44,02 m	2,00 m	88,04 m²
50500.3737992023-92	CRO	Pleito – Definição de Localização do Posto de Fiscalização da ANTT – Item 3.4.9 do PER	Base operacional			0,00 m	-	299,23 m²
50500.3745612023-84	TER	Projeto PIT da ligação Bingen- Quitandinha, município de Petrópolis/RJ	Acesso			235,00 m	12,20 m	2.867,00 m²
50500.3760212015-25	VBA	Projeto de Implantação da Passarela no km 464+800	Passarela			28,79 m	2,00 m	57,58 m²

O PRESENTE DOCUMENTO É PARTE INTEGRANTE DA CERTIDÃO DE ACERVO TÉCNICO EXPEDIDA PELO CREA-SP.
CAT No: 2620250009843 - 06/06/2025 10:03:46 - Autenticação Digital: 0nx1GzAFJCCFC5UyUK1AnC10n5GC50ag.

PROCESSO	CONCESSIONÁRIA	ASSUNTO	TIPO DE OBRA	KM INICIAL	KM FINAL	COMPRIMENTO	LARGURA	AREA
		da Rodovia Santos Dumont BR-116/BA						
50500.3766862019-62	TRA	Projeto de Interesse de Terceiros - PIT para a Implantação de Passarela de Pedestre, a ser localizada no km 439+500, na rodovia BR-262/MG, no município de Nova Serrana/MG.	Passarela	439,5		51,14 m	2,34 m	119,67 m²
50500.3771062019-54	VSL	Item 3.2.1.2 do PER - Implantação de Iluminação em Travessias Urbanas - Projeto Executivo - Rodovias BR-290/448/RS - Prazo 3º Ano	Iluminação			0,00 m	-	-
50500.3885202023-75	RSP	Projeto Funcional de Ampliação de Capacidade e Melhorias da Rodovia Presidente Dutra – BR-116/RJ – Segmento Homogêneo 2-11-RJ-22: km 290+800 ao 303+400 (PER) – km 298+185 ao 311+385 (SNV).	Ampliação de capacidade e melhorias			18.700,00 m	3,60 m	67.320,00 m²
50500.3927002015-41	VBA	Projeto AS BUILT Passarela no km 448+800 da Rodovia Santos Dumont – BR-116/BA.	Passarela	448,8		40,96 m	2,15 m	88,06 m²
50500.4058252016-20	VBA	Projeto Executivo - Recuperação da faixa de rolamento e Acostamentos e Implantação de Acostamentos e do pavimento nas Rodovias Estaduais BA-526 e BA-528.	Pavimentação			0,00 m	-	-
50500.4203282019-02	TBR	Projeto Executivo de Obras e Serviços não Obrigatórios da Rodovia BR-153/SP (Projeto de Drenagem)	Drenagem			0,00 m	-	-
50500.4239422019-18	ECP	Projeto Executivo e Orçamento - Reforço de Protensão Adicional das Aduelas no Momento Negativo.	Manutenção e Recuperação de OAE	81,1		13.290,00 m	26,60 m	353.514,00 m²
50500.4892342017-88	TRA	Projeto Executivo de Implantação da Obra de Passarela de Pedestres (ID-37), localizada no km 368+510, no município de Juatuba/MG.	Passarela	368,51		42,20 m	2,30 m	97,06 m²
50500.5286612017-99	ECS	Projeto Executivo e Orçamento - Implantação de Dispositivos de Segurança (Defensas Metálicas) - Termo de Ajuste de Conduta (TAC).	Dispositivo de segurança			0,00 m	-	-
50500.5376182017-14	EC1	Retificação de traçado do trecho do km 349 ao 352 da rodovia BR-101/ES - Est. 2082 a 2093.	Correção de traçado	349	352	220,00 m	19,40 m	4.268,00 m²
50500.5464562017-13	CRO	Projeto Executivo e Orçamento do Retorno em Nível no Km 08+000m, BR-163/MT.	Retorno em nível	8		1.303,43 m	10,30 m	13.425,33 m²
50500.5469512017-14	CRO	Projeto Executivo e Orçamento do Retorno em Nível no Km 21+000m, BR-163/MT.	Retorno em nível	21		1.087,33 m	10,30 m	11.199,50 m²
50500.5469542017-58	CRO	Projeto Executivo e Orçamento do Retorno em Nível no Km 39+700m, BR-163/MT.	Retorno em nível	39,7		1.063,39 m	10,30 m	10.952,92 m²
50500.5469732017-84	CRO	Projeto Executivo e Orçamento do Retorno em Nível no Km 61+900m, BR-163/MT.	Retorno em nível	61,9		741,20 m	10,30 m	7.634,36 m²
50500.5469752017-73	CRO	Projeto Executivo e Orçamento do Retorno em Nível no Km 72+000m, BR-163/MT.	Retorno em nível	72		812,11 m	10,30 m	8.364,73 m²
50500.5469772017-62	CRO	Projeto Executivo e Orçamento do Retorno em	Retorno em nível	65		1.095,18 m	20,60 m	22.560,71 m²

O PRESENTE DOCUMENTO É PARTE INTEGRANTE DA CERTIDÃO DE ACERVO TÉCNICO EXPEDIDA PELO CREA-SP.
CAT No: 2620250009843 - 06/06/2025 10:03:46 - Autenticação Digital: 0nx1GzAFJCCFC5UyUK1AnC10n5GC50ag.

PROCESSO	CONCESSIONÁRIA	ASSUNTO	TIPO DE OBRA	KM INICIAL	KM FINAL	COMPRIMENTO	LARGURA	AREA
		Nível no Km 65+000m, BR-163/MT.						
50500.9829152018-00	TRA	Projeto Executivo de Implantação de Passarela Para Pedestres ID-11, localizada no km 61+500 da rodovia da BR-060/GO, no município de Abadiânia/GO .	Passarela	61,1		56,80 m	2,30 m	130,64 m²
505000651592021-40	VCO	Anteprojeto - Vias Marginais e Conflitos Frontais, localizadas entre o km 271+300 e km 278+100 da BR-101/SC, item 3.2.1.2 - Obras de Melhorias – 3º ano - Binário Bloco 1.	Rua lateral/Via marginal	271,3	278,1	6.800,00 m	-	-
505001260402022-31	EC5	Projeto Executivo de recuperação e implantação de passeio para pedestre no viaduto de retorno - BR-050/MG - km 006+950 - Uberlândia/MG.	Manutenção e Recuperação de OAE	47,3		48,00 m	13,40 m	643,20 m²
50501.3213462018-11	TRA	Projeto Executivo de Implantação de Passarela para Pedestres ID-30, localizada no km 36+660 da BR-153/MG, no município de Canápolis/MG.	Passarela	36,66		28,00 m	2,30 m	64,40 m²
50505.0001312020-36	AFL	Análise preliminar da responsabilidade da inexecução das obras do 13º ano de concessão - Concessionária Autopista Fluminense S/A.	Outros			0,00 m	-	-
50505.0079302024-67	ARA	Anteprojeto de implantação de Base de Serviços Operacionais (BSO), Serviço de Atendimento ao Usuário (SAU) - NR 05 e Melhorias, km 294+400 Rodovia BR 277/PR - Prudentópolis	Base operacional			0,00 m	-	298,13 m²
50505.0079592024-49	ARA	Anteprojeto de implantação de Base de Serviços Operacionais (BSO), Serviço de Atendimento ao Usuário (SAU) - NR 07 e Melhorias, km 202+380 Rodovia BR 373/PR - Imbituva	Base operacional			0,00 m	-	298,13 m²
50505.0692482020-34	TER	Esclarecimento dos quantitativos de escavação (volumes escavados, tratamentos e suportes) dos segmentos do túnel não acessados nos estudos e levantamentos da obra da Nova Subida da Serra (NSS) de Petrópolis/RJ - Objeto 1 do TED nº 003/2018/ANTT.	Tuneis	78,5	103,5	4.129,00 m	16,54 m	68.293,66 m²
50505.1410162015-53	ECP	Projeto Executivo e Orçamento - Manutenção da Passarelas de Pedestres e do Ponto de Ônibus com Baia localizado no km 322+200 da BR-101-RJ.	Manutenção e Recuperação de OAE	322,2		263,30 m	2,30 m	605,59 m²
50505.1410162015-53	ECP	Projeto e Orçamento da Passarela de Pedestre, Ponto de Ônibus e Baia, localizado no km 322+200m da BR-101/RJ.	Passarela	322,2		263,30 m	2,30 m	605,59 m²
50510.0024022022-81	ECC	Projetos Executivos das obras da Frente de Ampliação de Capacidade e Manutenção do Nível de Serviço- Solicitação de esclarecimentos.	Ampliação de capacidade e melhorias			0,00 m	-	-
50510.0229372016-20	AFD	Custos Relacionados (Conservação, Manutenção e Monitoração) referente ao projeto executivo da implantação da faixa adicional do km 048+720 ao km 050+370, Pista Sul, da BR-381/SP - Trecho 03	Custos Relacionados (Manutenção, Conservação e Monitoração)	48,72	50,37	1.650,00 m	7,60 m	12.540,00 m²

O PRESENTE DOCUMENTO É PARTE INTEGRANTE DA CERTIDÃO DE ACERVO TÉCNICO EXPEDIDA PELO CREA-SP.
CAT No: 2620250009843 - 06/06/2025 10:03:46 - Autenticação Digital: 0nx1GzAFJCCFC5UyUK1AnC10n5GC50ag.

PROCESSO	CONCESSIONÁRIA	ASSUNTO	TIPO DE OBRA	KM INICIAL	KM FINAL	COMPRIMENTO	LARGURA	AREA
50510.0229372016-20	AFD	PROJETO EXECUTIVO DA IMPLANTAÇÃO DA FAIXA ADICIONAL DO KM 048+720 AO KM 050+370, NA PISTA SUL DA BR 381/SP	Faixa adicional	48,72	50,37	1.650,00 m	7,60 m	12.540,00 m²
50510.0229402016-43	AFD	Custos Relacionados (Conserva, Manutenção e Monitoração) - Projeto Executivo de implantação da Faixa Adicional do km 52+140 ao km 54+080, Pista Sul, da BR-381/SP	Custos Relacionados (Manutenção, Conservação e Monitoração)	52,14	54,08	1.940,00 m	7,60 m	14.744,00 m²
50510.0229402016-43	AFD	Projeto Executivo de implantação da Faixa Adicional do km 52+140 ao km 54+080, Pista Sul, da BR-381/SP	Faixa adicional	52,14	54,08	1.940,00 m	7,60 m	14.744,00 m²
50510.0322752021-63	ECC	Projeto Funcional do dispositivo tipo Rotatória Alongada, localizada no km 756+400 da BR-365/MG, entroncamento com a BR-154/MG, município de Ituiutaba/MG. - Transferência e Arrolamento do Segmento - Contrato do Edital de Concessão nº 01/2019.	Dispositivo em nível	756,4		0,00 m	-	-
50515.0049632013-83	TBR	Projeto Executivo referente à Recuperação de Dispositivos de Segurança da BR-153/SP - Item 1.2.2.1 do PER	Dispositivo de segurança			0,00 m	-	-
50515.0145292017-35	AFD	Custos Relacionados (Conserva, Manutenção e Monitoração) - Faixa Adicional do km 56+200 ao km 65+800, Pista Sul, BR-381/SP	Custos Relacionados (Manutenção, Conservação e Monitoração)	56,2	65,8	9.600,00 m	7,60 m	72.960,00 m²
50515.0145292017-35	AFD	Projeto Executivo da Implantação da Faixa Adicional do km 56+200 ao km 65+800, Pista Sul, BR-381/SP	Faixa adicional	56,2	65,8	9.600,00 m	7,60 m	72.960,00 m²
50515.0147902017-35	AFD	Custos Relacionados (Conserva, Manutenção e Monitoração) - Faixa Adicional do km 048+810 ao Km 058+860, Pista Norte, da BR 381-SP - Trecho 3.	Custos Relacionados (Manutenção, Conservação e Monitoração)	48,81	58,86	10.050,00 m	7,60 m	76.380,00 m²
50515.0147902017-35	AFD	Projeto Executivo da Implantação da Faixa Adicional do km 048+810 ao Km 058+860, Pista Norte, da BR 381-SP - Trecho 3.	Faixa adicional	48,81	58,86	10.050,00 m	7,60 m	76.380,00 m²
50515.0488912015-48	TBR	Projeto Executivo e Orçamento - Obra de Duplicação - km 162+000 ao km 195+000 - BR-153/SP - Lote 3 - Item 5.2.1.F (Extra-PER) - Contrato do Edital de Concessão nº 005/2007 - Transbrasiliana Concessionária de Rodovia S.A	Duplicação	162	195	33.000,00 m	-	-
50515.0543112016-32	AFD	Custos Relacionados (Conserva, Manutenção e Monitoração) - Faixa Adicional do km 35+360 ao km 41+000, Pista Norte, da BR-381/SP	Custos Relacionados (Manutenção, Conservação e Monitoração)	35,36	41	5.640,00 m	7,60 m	42.864,00 m²
50515.0543112016-32	AFD	Projeto Executivo de implantação da Faixa Adicional do km 35+360 ao km 41+000, Pista Norte, da BR-381/SP	Faixa adicional	35,36	41	5.640,00 m	7,60 m	42.864,00 m²

O PRESENTE DOCUMENTO É PARTE INTEGRANTE DA CERTIDÃO DE ACERVO TÉCNICO EXPEDIDA PELO CREA-SP.
CAT No: 2620250009843 - 06/06/2025 10:03:46 - Autenticação Digital: 0nx1GzAFJCCFC5UyUK1AnC10n5GC50ag.

PROCESSO	CONCESSIONÁRIA	ASSUNTO	TIPO DE OBRA	KM INICIAL	KM FINAL	COMPRIMENTO	LARGURA	AREA
50515.0704562016-81	AFD	Custos Relacionados (Conserva, Manutenção e Monitoração) -Faixa Adicional do km 22+300 ao km 41+000, Pista Sul, da BR-381/SP	Custos Relacionados (Manutenção, Conservação e Monitoração)	22,3	41	18.700,00 m	7,60 m	142.120,00 m²
50515.0704562016-81	AFD	Projeto Executivo de implantação da Faixa Adicional do km 22+300 ao km 41+000, Pista Sul, da BR-381/SP	Faixa adicional	22,3	41	18.700,00 m	7,60 m	142.120,00 m²
50515.1214752016-82	ARB	Complementação da pavimentação nos intervalos das OAEs da Serra do Cafezal - 4ª Faixa nos seguimentos em aclive e 3ª Faixa nos segmentos em declive (Lote 4).	Faixa adicional			4.500,00 m	-	-
50515.2005082013-15	TBR	Alteração de Projeto de Melhoria de Interseção existente no km 107+700 da BR-153/SP.	Dispositivo em nível	107,7		1.493,05 m	10,03 m	14.975,29 m²
505150488912015- 48	TBR	Projeto Executivo de Duplicação km 162+000 ao km 195+000 Objeção Lote 03	Duplicação			33.000,00 m	-	-
50520.3264982019- 55	VSL	Projeto Funcional Objeção Implantação da Unidade Operacional (UOP) e Delegacia da Polícia Rodoviária Federal (PRF) Objeção km 388+700 da BRObjeção 386/RS Objeção Município de Lajeado/RS.	Posto de fiscalização rodoviária			0,00 m	-	453,76 m²
50520.3264982019-55	VSL	Projeto Executivo com Orçamento Inspecionado - Implantação da Unidade Operacional (UOP) e Delegacia da Polícia Rodoviária Federal (PRF) - km 388+700 da BR-386/RS - Município de Lajeado/RS	Base operacional			0,00 m	-	453,76 m²
50545.3082922019- 65	ALS	Projeto Executivo do Ponto de Parada e Descanso (PPD) Objeção Localizado na Praça de Pedágio Desativada do km 220 da BRObjeção 101/SC no Município de Palhoça/SC	Ponto de Parada de Descanso			0,00 m	-	-
50545.3082922019-65	ALS	Custos Relacionados (Conserva, Manutenção e Monitoração) Objeção Projeto Executivo do Ponto de Parada e Descanso (PPD) Objeção Localizado na Praça de Pedágio Desativada do km 220 da BRObjeção 101/SC no Município de Palhoça/SC	Custos Relacionados (Manutenção, Conservação e Monitoração)	219		0,00 m	-	-

QUANTITATIVOS DE SERVIÇOS ANALISADOS

CÓDIGO	ORIGEM	DESCRIÇÃO	UNIDADE	TOTAL
379	SINAPI	ARRUELA QUADRADA EM ACO GALVANIZADO, DIMENSAO = 38 MM,	UND	4,00
406	SINAPI	FITA ACO INOX PARA CINTAR POSTE, L = 19 MM, E = 0,5 MM	RL	2,00
417	SINAPI	ALCA PREFORMADA DE DISTRIBUICAO, EM ACO	UND	15,00
425	SINAPI	GRAMPO METALICO TIPO OLHAL PARA HASTE DE ATERRAMENTO DE	UND	23,00
427	SINAPI	ALCA PREFORMADA DE CONTRA POSTE, EM ACO GALVANIZADO,	PÇ	2,00
429	SINAPI	PARAFUSO M16 EM ACO GALVANIZADO, COMPRIMENTO = 300	UND	4,00
868	SINAPI	CABO DE COBRE NU 25 MM2 MEIO-DURO	M	69,00
933	DAER/RS	CURA PLACA DE CONCRETO	M²	72,74
1049	SINAPI	CABECOTE PARA ENTRADA DE LINHA DE ALIMENTACAO PARA	PÇ	4,00
1068	SINAPI	CAIXA PARA MEDICAO COLETIVA TIPO L, PADRAO BIFASICO OU	PÇ	2,00
1091	SINAPI	ARMACAO VERTICAL COM HASTE E CONTRA-PINO, EM CHAPA DE ACO	UND	2,00
1096	SINAPI	ARMACAO VERTICAL COM HASTE E CONTRA-PINO, EM CHAPA DE ACO	UND	2,00
1564	SINAPI	GRAMPO PARALELO METALICO PARA CABO DE 6 A 50 MM2, COM 2	UND	15,00
1576	SINAPI	TERMINAL A COMPRESSAO EM COBRE ESTANHADO PARA CABO 25 MM2, 1	UND	23,00
1588	SINAPI	TERMINAL METALICO A PRESSAO PARA 1 CABO DE 50 MM2, COM 1	PÇ	15,00
1901	SINAPI	LUVA EM PVC RIGIDO ROSCAVEL, DE 1/2", PARA ELETRODUTO	PÇ	8,00
2489	SINAPI	CONECTOR RETO DE ALUMINIO PARA ELETRODUTO DE 2", PARA ADAPTAR	UND	36,00
2510	SINAPI	RELE FOTOELETRICO INTERNO E EXTERNO BIVOLT 1000 W, DE	UND	4,00

O PRESENTE DOCUMENTO É PARTE INTEGRANTE DA CERTIDÃO DE ACERVO TÉCNICO EXPEDIDA PELO CREA-SP.
CAT No: 2620250009843 - 06/06/2025 10:03:46 - Autenticação Digital: 0nx1GzAFJCCFC5UyUK1AnC10n5GC50ag.

CÓDIGO	ORIGEM	DESCRIÇÃO	UNIDADE	TOTAL
2680	SINAPI	ELETRODUTO DE PVC RIGIDO ROSCAVEL DE 1 1/2 ", SEM LUVA	M	24,00
3398	SINAPI	ISOLADOR DE PORCELANA, TIPO ROLDANA, DIMENSOES DE *72* X	UND	25,00
3405	SINAPI	ISOLADOR DE PORCELANA SUSPENSO, DISCO TIPO GARFO	UND	1,00
5056	SINAPI	POSTE DE CONCRETO DUPLO T ,TIPO B, 500 KG, H = 9 M (NBR	UND	1,00
5057	SINAPI	POSTE DE CONCRETO DUPLO T, TIPO B, 300 KG, H = 10 M (NBR	UND	2,00
5928	SINAPI	MONTANTE DUPLO EM ACO NAVAL PARA DIVISORIA DE 35MM (JOGO)	CHP	69,00
7273	DAER/RS	REFLETIVO PRISMÁTICO P/ DEFENSA METÁLICAS -	UND	3,00
10527	SINAPI	LOCACAO DE ANDAIME METALICO TUBULAR DE ENCAIXE, TIPO DE TORRE, COM LARGURA DE 1 ATE 1,5 M E ALTURA DE *1,00* M	M.MÊS	270,00
12082	SINAPI	CHAVE BLINDADA TRIPOLAR PARA MOTORES, DO TIPO FACA, COM	UN	2,00
13343	SINAPI	KIT DE MATERIAIS PARA BRACADEIRA PARA FIXACAO EM	UND	15,00
15428	DAER/RS	TERMINAL ABSORVEDOR DE ENERGIA - IMPLANTAÇÃO E FORNECIMENTO	UND.	9,00
15430	DAER/RS	FORNECIMENTO E IMPLANTAÇÃO DE ELEMENTO REFLETIVO PRISMÁTICO PARA DEFENSAS	UND.	257,00
34616	SINAPI	DISJUNTOR TIPO DIN/IEC, BIPOLAR DE 6 ATE 32A	UND	21,00
34709	SINAPI	DISJUNTOR TIPO DIN/IEC, TRIPOLAR DE 10 ATE 50A	UND	4,00
34729	SINAPI	DISJUNTOR TERMICO E MAGNETICO AJUSTAVEIS, TRIPOLAR DE 100	UND	2,00
39189	SINAPI	BUCHA DE REDUCAO EM ALUMINIO, COM ROSCA, DE 1 1/2" X 3/4",	PÇ	2,00
39197	SINAPI	BUCHA DE REDUCAO EM ALUMINIO, COM ROSCA, DE 2 1/2" X 1 1/4",	UND	8,00
39258	SINAPI	CABO MULTIPOLAR DE COBRE, FLEXIVEL, CLASSE 4 OU 5,	M	330,00
39263	SINAPI	CABO MULTIPOLAR DE COBRE, FLEXIVEL, CLASSE 4 OU 5,	M	100,00
39264	SINAPI	CABO MULTIPOLAR DE COBRE, FLEXIVEL, CLASSE 4 OU 5,	M	470,00
39467	SINAPI	DISPOSITIVO DPS CLASSE II, 1 POLO, TENSAO MAXIMA DE 175 V,	UND	2,00
39746	SINAPI	CHUMBADOR DE ACO, 1" X 600 MM, PARA POSTES DE ACO COM BASE,	UND	188,00
39809	SINAPI	CAIXA PARA MEDIDOR POLIFASICO, EM POLICARBONATO	UND	4,00
41246	DER/ES	RAMPA DE PEDESTRES, COM PISO EM LADRILHO HIDRÁULICO PODOTÁTIL	M	258,24
42050	DER/ES	TELA DE AÇO GALVANIZADO ,EM MALHA HEXAGONAL DE DUPLA TORÇÃO, TIPO 8,0CM X 10,0CM, COM FIOS DE DIÂMETRO 2,7MM, TUDO INCLUÍDO, FORNECIMENTO E EXECUÇÃO	M2	480,00
56499	SIURB_INSUMO	LUMINÁRIA HERMÉTICA TIPO LED DE 150 W - LUMINARIA TIPO PUBLICA,TIPO PETALA,MATERIAL ALUMINIO INJETADO A ALTA PRESSAO - TECNOWATT	UND	22,00
68328	SINAPI	JUNTA DE DILATACAO COM ISOPOR 10 MM	M2	25,14
72124	SINAPI	IMPERMEABILIZACAO DE SUPERFICIE COM MASTIQUE ELASTICO A BASE DE SILICONE, POR VOLUME.	DM³	353,61
72208	SINAPI	CARGA MECANIZADA E REMOCAO E ENTULHO COM TRANSPORTE ATE 1KM	M³	14.460,76
83669	SINAPI	FORNECIMENTO/INSTALACAO MANTA BIDIM RT-16	M2	182,43
83769	SINAPI	ESCORAMENTO DE MADEIRA EM VALAS, TIPO PONTALETEAMENTO	M²	123.370,51
84656	SINAPI	TRATAMENTO EM CONCRETO COM ESTUQUE E LIXAMENTO	M²	20,34
91864	SINAPI	ELETRODUTO RÍGIDO ROSCÁVEL, PVC, DN 32 MM (1"), PARA CIRCUITOS TERMINAIS, INSTALADO EM FORRO - FORNECIMENTO E INSTALAÇÃO. AF_12/2015	M	2,00
91893	SINAPI	CURVA 90 GRAUS PARA ELETRODUTO, PVC, ROSCÁVEL, DN 32 MM (1"), PARA CIRCUITOS TERMINAIS, INSTALADA EM FORRO - FORNECIMENTO E INSTALAÇÃO. AF_12/2015	UND	1,00
91895	SINAPI	CURVA 180 GRAUS PARA ELETRODUTO, PVC, ROSCÁVEL, DN 32 MM (1"), PARA CIRCUITOS TERMINAIS, INSTALADA EM FORRO - FORNECIMENTO E INSTALAÇÃO. AF_12/2015	UND	1,00
91927	SINAPI	CABO DE COBRE FLEXÍVEL ISOLADO, 2,5 MM², ANTI-CHAMA 0,6/1,0 KV, PARA CIRCUITOS TERMINAIS - FORNECIMENTO E INSTALAÇÃO. AF_12/2015	M	255,00
91929	SINAPI	CABO DE COBRE FLEXÍVEL ISOLADO, 4 MM², ANTI-CHAMA 0,6/1,0 KV, PARA CIRCUITOS TERMINAIS - FORNECIMENTO E INSTALAÇÃO. AF_12/2015	M	3.772,00
91935	SINAPI	CABO DE COBRE FLEXÍVEL ISOLADO, 16 MM², ANTI-CHAMA 0,6/1,0 KV, PARA CIRCUITOS TERMINAIS - FORNECIMENTO E INSTALAÇÃO. AF_12/2015	M	6,00
93653	SINAPI	DISJUNTOR MONOPOLAR TIPO DIN, CORRENTE NOMINAL DE 10A - FORNECIMENTO E INSTALAÇÃO. AF_04/2016	UN	19,00
93671	SINAPI	DISJUNTOR TRIPOLAR TIPO DIN, CORRENTE NOMINAL DE 32A - FORNECIMENTO E INSTALAÇÃO. AF_04/2016	UN	2,00
94273	SINAPI	ASSENTAMENTO DE GUIA (MEIO-FIO) EM TRECHO RETO, CONFECCIONADA EM CONCRETO PRÉ-FABRICADO, DIMENSÕES 100X15X13X30 CM (COMPRIMENTO X BASE INFERIOR X BASE SUPERIOR X ALTURA), PARA VIAS URBANAS (USO VIÁRIO). AF_06/2016	M	17,00
94990	SINAPI	EXECUÇÃO DE PASSEIO (CALÇADA) OU PISO DE CONCRETO COM CONCRETO MOLDADO IN LOCO, FEITO EM OBRA, ACABAMENTO CONVENCIONAL, NÃO ARMADO. AF_07/2016	M3	38,00
94992	SINAPI	EXECUÇÃO DE PASSEIO (CALÇADA) OU PISO DE CONCRETO COM CONCRETO MOLDADO IN LOCO, FEITO EM OBRA, ACABAMENTO CONVENCIONAL, ESPESSURA 6 CM, ARMADO. AF_07/2016	M2	1.014,16
95746	SINAPI	ELETRODUTO DE AÇO GALVANIZADO, CLASSE LEVE, DN 25 MM (1"), APARENTE, INSTALADO EM TETO - FORNECIMENTO E INSTALAÇÃO. AF_11/2016_P	M	5,00
95748	SINAPI	ELETRODUTO DE AÇO GALVANIZADO, CLASSE SEMI PESADO, DN 40 MM (1 1/2), APARENTE, INSTALADO EM TETO - FORNECIMENTO E INSTALAÇÃO. AF_11/2016_P	M	20,00
96985	SINAPI	HASTE DE ATERRAMENTO 5/8 PARA SPDA - FORNECIMENTO E INSTALAÇÃO. AF_12/2017	UND	24,00

O PRESENTE DOCUMENTO É PARTE INTEGRANTE DA CERTIDÃO DE ACERVO TÉCNICO EXPEDIDA PELO CREA-SP.
CAT No: 2620250009843 - 06/06/2025 10:03:46 - Autenticação Digital: 0nx1GzAFJCCFC5UyUK1AnC10n5GC50ag.

CÓDIGO	ORIGEM	DESCRIÇÃO	UNIDADE	TOTAL
97064	SINAPI	MONTAGEM E DESMONTAGEM DE ANDAIME TUBULAR TIPO “TORRE” (EXCLUSIVE ANDAIME E LIMPEZA)	M	1.200,00
97668	SINAPI	ELETRODUTO FLEXÍVEL CORRUGADO, PEAD, DN 63 (2") - FORNECIMENTO E INSTALAÇÃO. AF_04/2016	M	560,00
98397	SINAPI	PINTURA ANTICORROSIVA	M²	1.824,58
98575	SINAPI	TRATAMENTO DE JUNTA DE DILATAÇÃO, COM TARUGO DE POLIETILENO E SELANTE PU, INCLUSO PREENCHIMENTO COM ESPUMA EXPANSIVA PU	M	6,61
100556	SINAPI	CAIXA DE PASSAGEM PARA TELEFONE 15X15X10CM (SOBREPOR), FORNECIMENTO E INSTALACAO. AF_11/2019	UND	18,00
100578	SINAPI	ASSENTAMENTO DE POSTE DE CONCRETO COM COMPRIMENTO NOMINAL DE 9 M, CARGA NOMINAL MENOR OU IGUAL A 1000 DAN, ENGASTAMENTO SIMPLES COM 1,5 M DE SOLO (NÃO INCLUI FORNECIMENTO). AF_11/2019	UND	1,00
100620	SINAPI	POSTE DE AÇO CONICO CONTÍNUO CURVO SIMPLES, FLANGEADO, H=9M, INCLUSIVE LUMINÁRIA, SEM LÂMPADA - FORNECIMENTO E INSTALACAO. AF_11/2019	UND	34,00
101094	SINAPI	PISO PODOTÁTIL, DIRECIONAL OU ALERTA, ASSENTADO SOBRE ARGAMASSA. AF_05/2020	M	1.110,92
101500	SIURB-INFRA	CURA QUÍMICA	M²	217,27
101538	SINAPI	ARMAÇÃO SECUNDÁRIA, COM 1 ESTRIBO E 1 ISOLADOR - FORNECIMENTO E INSTALAÇÃO. AF_07/2020	UN	26,00
101540	SINAPI	ARMAÇÃO SECUNDÁRIA, COM 3 ESTRIBOS E 3 ISOLADORES - FORNECIMENTO E INSTALAÇÃO. AF_07/2020	UN	26,00
101637	SINAPI	BRAÇO PARA ILUMINAÇÃO PÚBLICA, EM TUBO DE AÇO GALVANIZADO, COMPRIMENTODE 1,50 M, PARA FIXAÇÃO EM POSTE METÁLICO - FORNECIMENTO E INSTALAÇÃO. AF_08/2020	UND	16,00
101642	SINAPI	LÂMPADA VAPOR DE MERCÚRIO 125 W - FORNECIMENTO E INSTALAÇÃO. AF_08/2020	UND	11,00
101658	SINAPI	LUMINARIA LED	PÇ	24,00
101875	SINAPI	QUADRO DE DISTRIBUIÇÃO DE ENERGIA EM CHAPA DE AÇO GALVANIZADO, DE EMBUTIR, COM BARRAMENTO TRIFÁSICO, PARA 12 DISJUNTORES DIN 100A - FORNECIMENTO E INSTALAÇÃO. AF_10/2020	UND	3,00
101893	SINAPI	DISJUNTOR TRIPOLAR TIPO NEMA, CORRENTE NOMINAL DE 10 ATÉ 50A - FORNECIMENTO E INSTALAÇÃO. AF_10/2020	UND	6,00
101894	SINAPI	DISJUNTOR TRIPOLAR TIPO NEMA, CORRENTE NOMINAL DE 60 ATÉ 100A - FORNECIMENTO E INSTALAÇÃO. AF_10/2020	UND	1,00
101938	SINAPI	CAIXA DE PROTEÇÃO PARA MEDIDOR MONOFÁSICO DE EMBUTIR - FORNECIMENTO EINSTALAÇÃO. AF_10/2020_P	UND	1,00
102363	SINAPI	ALAMBRADO EM TUBOS DE ACO GALVANIZADO, COM COSTURA, DIN 2440, DIAMETRO 2", ALTURA 3M, FIXADOS A CADA 2M EM BLOCOS DE CONCRETO, COM TELA DE ARAME GALVANIZADO REVESTIDO COM PVC, FIO 12 BWG E MALHA 7,5X7,5CM	M²	4,80
307084	SICRO	LÁBIOS POLIMÉRICOS EM JUNTA DE PAVIMENTO DE CONCRETO - L = 20 MM E H = 30 MM - CONFECÇÃO E ASSENTAMENTO	M	50,80
307731	SICRO	APARELHO DE APOIO DE NEOPRENE FRETADO PARA ESTRUTURAS MOLDADAS NO LOCAL - FORNECIMENTO E INSTALAÇÃO	DM³	313,28
307732	SICRO	APARELHO DE APOIO DE NEOPRENE FRETADO PARA ESTRUTURAS PRÉ-MOLDADAS - FORNECIMENTO E INSTALAÇÃO	DM³	200,24
307733	SICRO	JUNTA DE DILATAÇÃO EM ELASTÔMERO E PERFIL VV - L = 20 MM E H = 40 MM - FORNECIMENTO E INSTALAÇÃO	M	121,52
307734	SICRO	JUNTA DE DILATAÇÃO EM PERFIL EXTRUDADO DE BORRACHA VULCANIZADA DE 25 X 50 MM - FORNECIMENTO E INSTALAÇÃO	M	103,14
307735	SICRO	JUNTA DE DILATAÇÃO EM PERFIL EXTRUDADO DE BORRACHA VULCANIZADA DE 35 X 60 MM - FORNECIMENTO E INSTALAÇÃO	M	118,94
307737	SICRO	JUNTA DE DILATAÇÃO EM ELASTÔMERO E PERFIL VV - L = 50 MM E H = 80 MM - FORNECIMENTO E INSTALAÇÃO	M	71,00
308265	SICRO	APARELHO DE APOIO METÁLICO ESFÉRICO FIXO COM CAPACIDADE DE 8.500 KN - FORNECIMENTO E INSTALAÇÃO	UN	4,00
308275	SICRO	APARELHO DE APOIO METÁLICO ESFÉRICO UNIDIRECIONAL COM CAPACIDADE DE 4.000 KN - FORNECIMENTO E INSTALAÇÃO	UN	6,00
308284	SICRO	APARELHO DE APOIO METÁLICO ESFÉRICO UNIDIRECIONAL COM CAPACIDADE DE 8.500 KN - FORNECIMENTO E INSTALAÇÃO	UN	4,00
308294	SICRO	APARELHO DE APOIO METÁLICO ESFÉRICO MULTIDIRECIONAL COM CAPACIDADE DE 4.000 KN - FORNECIMENTO E INSTALAÇÃO	UN	6,00
407740	SICRO	CHUMBADOR TIPO ESPERA EM AÇO CA-25 PARA FIXAÇÃO DE ESTRUTURA METÁLICA EM CONCRETO - FORNECIMENTO E INSTALAÇÃO	KG	166,46
407819	SICRO	ARMAÇÃO EM AÇO CA-50 - FORNECIMENTO, PREPARO E COLOCAÇÃO	KG	1.280.246,77
570540	DER/PR	REPERF. DESCONTÍNUA C/C.B.U.Q.(FAIXA D), EXCL. FORNEC. CAP	T	407,57
605504	SICRO	BUEIRO METÁLICO SEM INTERRUPÇÃO DE TRÁFEGO COM D = 1,20 M - CHAPA GALVANIZADA - ESCAVADO EM MATERIAL DE 1ª CATEGORIA - ATERRO RODOVIÁRIO MÁXIMO = 9 M	M	55,00
605670	SICRO	BUEIRO METÁLICO COM CHAPAS MÚLTIPLAS MP 100 GALVANIZADAS - D = 2,50 M - BRITA COMERCIAL	M	196,00
605671	SICRO	BUEIRO METÁLICO COM CHAPAS MÚLTIPLAS MP 100 GALVANIZADAS - D = 2,60 M - BRITA COMERCIAL	M	39,15
605715	SICRO	BUEIRO METÁLICO COM CHAPAS MÚLTIPLAS MP 100 COM REVESTIMENTO EM EPÓXI - D = 2,60 M - BRITA COMERCIAL	M	54,50
605729	SICRO	BUEIRO METÁLICO COM CHAPAS MÚLTIPLAS MP 152 COM REVESTIMENTO EM EPÓXI - D = 4,20 M - BRITA COMERCIAL	M	120,50

O PRESENTE DOCUMENTO É PARTE INTEGRANTE DA CERTIDÃO DE ACERVO TÉCNICO EXPEDIDA PELO CREA-SP.
CAT No: 2620250009843 - 06/06/2025 10:03:46 - Autenticação Digital: 0nx1GzAFJCCFC5UyUK1AnC10n5GC50ag.

CÓDIGO	ORIGEM	DESCRIÇÃO	UNIDADE	TOTAL
804013	SICRO	CORPO DE BSTC D = 0,40 M CA1 - AREIA, BRITA E PEDRA DE MÃO COMERCIAIS	M	148,85
804021	SICRO	CORPO DE BSTC D = 0,60 M CA1 - AREIA, BRITA E PEDRA DE MÃO COMERCIAIS	M	293,06
804029	SICRO	CORPO DE BSTC D = 0,80 M CA1 - AREIA, BRITA E PEDRA DE MÃO COMERCIAIS	M	21,63
804045	SICRO	CORPO DE BSTC D = 1,20 M CA1 - AREIA, BRITA E PEDRA DE MÃO COMERCIAIS	M	329,16
804047	SICRO	CORPO DE BSTC D = 1,20 M CA2 - AREIA, BRITA E PEDRA DE MÃO COMERCIAIS	M	7,82
804053	SICRO	CORPO DE BSTC D = 1,50 M CA1 - AREIA, BRITA E PEDRA DE MÃO COMERCIAIS	M	42,94
804081	SICRO	BOCA DE BSTC D = 0,60 M - ESCONSIDADE 0° - AREIA E BRITA COMERCIAIS - ALAS RETAS	UN	1,00
804379	SICRO	BOCA DE BSTC D = 0,60 M - ESCONSIDADE 15° - AREIA E BRITA COMERCIAIS - ALAS ESCONSAS	UN	1,00
903788	SICRO	CHAPISCO APLICADO EM ALVENARIAS E ESTRUTURAS DE CONCRETO, COM COLHER DE PEDREIRO	M²	75,77
903789	SICRO	MASSA ÚNICA, PARA RECEBIMENTO DE PINTURA, EM ARGAMASSA TRAÇO 1:2:8, ESPESSURA DE 20 MM	M²	407,21
903818	SICRO	APLICAÇÃO MANUAL DE TINTA LATEX EM PAREDES, DUAS DEMÃOS	M²	15.331,51
903845	SICRO	LASTRO DE BRITA COMERCIAL - ESPALHAMENTO MECÂNICO	M3	1.365,07
909620	SICRO	ALVENARIA DE BLOCOS DE CONCRETO 19 X 19 X 39 CM COM ESPESSURA DE 20 CM COM ARGAMASSA TRAÇO 1:0,5:3,5 - AREIA COMERCIAL	M²	75,77
1100657	SICRO	ADENSAMENTO DE CONCRETO POR VIBRADOR DE IMERSÃO	M³	8.855,43
1106051	SICRO	LANÇAMENTO LIVRE DE CONCRETO USINADO POR MEIO DE CAMINHÃO BETONEIRA - CONFECÇÃO EM CENTRAL DOSADORA DE 40 M³/H	M3	5,94
1106057	SICRO	CONCRETO MAGRO - CONFECÇÃO EM BETONEIRA E LANÇAMENTO MANUAL - AREIA E BRITA COMERCIAIS	M³	451,60
1106059	SICRO	CONCRETO AUTOADENSÁVEL COM SILICATO DE ALUMÍNIO FCK = 20 MPA - CONFECÇÃO EM BETONEIRA E LANÇAMENTO MANUAL - AREIA E BRITA COMERCIAIS	M³	3,15
1106061	SICRO	LANÇAMENTO MANUAL DE CONCRETO USINADO - CONFECÇÃO EM CENTRAL DOSADORA DE 30 M³/H	M³	3,15
1106136	SICRO	CONCRETO FCK = 25 MPA - CONFECÇÃO EM CENTRAL DOSADORA DE 40 M³/H - AREIA E BRITA COMERCIAIS	M3	23,82
1106139	SICRO	CONCRETO FCK = 30 MPA - CONFECÇÃO EM CENTRAL DOSADORA DE 40 M³/H - AREIA E BRITA COMERCIAIS	M³	2.765,60
1106280	SICRO	CONCRETO PARA BOMBEAMENTO FCK = 30 MPA - CONFECÇÃO EM CENTRAL DOSADORA DE 30 M³/H - AREIA E BRITA COMERCIAIS	M³	1.178,47
1106281	SICRO	CONCRETO PARA BOMBEAMENTO FCK = 35 MPA - CONFECÇÃO EM CENTRAL DOSADORA DE 30 M³/H - AREIA E BRITA COMERCIAIS	M³	86,71
1106282	SICRO	CONCRETO PARA BOMBEAMENTO FCK = 40 MPA - CONFECÇÃO EM CENTRAL DOSADORA DE 30 M³/H - AREIA E BRITA COMERCIAIS	M³	1.998,96
1107860	SICRO	LANÇAMENTO MECÂNICO DE CONCRETO COM BOMBA LANÇA SOBRE CHASSI COM CAPACIDADE DE 50 M³/H - CONFECÇÃO EM CENTRAL DOSADORA DE 40 M³/H	M³	8.849,49
1107888	SICRO	CONCRETO FCK = 15 MPA - CONFECÇÃO EM BETONEIRA E LANÇAMENTO MANUAL - AREIA E BRITA COMERCIAIS	M3	4,10
1107892	SICRO	CONCRETO FCK = 20 MPA - CONFECÇÃO EM BETONEIRA E LANÇAMENTO MANUAL - AREIA E BRITA COMERCIAIS	M3	78,85
1107904	SICRO	CONCRETO FCK = 35 MPA - CONFECÇÃO EM BETONEIRA E LANÇAMENTO MANUAL - AREIA E BRITA COMERCIAIS	M³	30,32
1107928	SICRO	CONCRETO FCK = 20 MPA - CONFECÇÃO EM CENTRAL DOSADORA DE 30 M³/H - AREIA E BRITA COMERCIAIS	M3	1.275,53
1108055	SICRO	ARGAMASSA AUTOADENSÁVEL PARA REPAROS E GROUTEAMENTO	M³	0,08
1108060	SICRO	ARGAMASSA POLIMÉRICA COM MICROSSÍLICA	M³	19,80
1109671	SICRO	ARGAMASSA DE CIMENTO E AREIA 1:4 - AREIA COMERCIAL	M³	1,50
1109680	SICRO	ARGAMASSA PARA REPAROS E GRAUTEAMENTO - CONFECÇÃO EM MISTURADOR E LANÇAMENTO MANUAL	M³	108,56
1116263	SICRO	CONCRETO PARA BOMBEAMENTO FCK = 25 MPA - CONFECÇÃO EM CENTRAL DOSADORA DE 40 M³/H - AREIA E BRITA COMERCIAIS	M³	651,57
1116264	SICRO	CONCRETO PARA BOMBEAMENTO FCK = 30 MPA - CONFECÇÃO EM CENTRAL DOSADORA DE 40 M³/H - AREIA E BRITA COMERCIAIS	M³	528,41
1116265	SICRO	CONCRETO PARA BOMBEAMENTO FCK = 35 MPA - CONFECÇÃO EM CENTRAL DOSADORA DE 40 M³/H - AREIA E BRITA COMERCIAIS	M³	646,03
1407753	SICRO	ABERTURA DE RASGOS EM SUPERFÍCIE DE CONCRETO MEDINDO 15 X 15 MM PARA FIXAÇÃO DE BARRAS DE AÇO DE 12,5 MM	M	882,48
1408026	SICRO	PERFURAÇÃO EM CONCRETO COM COROA DIAMANTADA - D = 25 MM	M	93,30
1408142		PERFURAÇÃO EM CONCRETO COM COROA DIAMANTADA - D = 32 MM	M	14,40
1408148	SICRO	PERFURAÇÃO EM CONCRETO COM COROA DIAMANTADA - D = 100 MM	M	27,22
1516296	SICRO	GEOGRELHA UNIDIRECIONAL COM RESISTÊNCIA A TRAÇÃO DE 60 KN/M - FORNECIMENTO E INSTALAÇÃO	M2	674,70
1516300	SICRO	GEOGRELHA UNIDIRECIONAL COM RESISTÊNCIA À TRAÇÃO DE 200 KN/M - FORNECIMENTO E INSTALAÇÃO	M²	5.390,40
1600404	SICRO	REMOÇÃO DE TUBOS DE CONCRETO COM DIÂMETRO DE 0,40 M A 1,00 M EM VALAS E BUEIROS	M	117,49
1600408	SICRO	APICOAMENTO MANUAL DE CONCRETO	M²	1.973,76

O PRESENTE DOCUMENTO É PARTE INTEGRANTE DA CERTIDÃO DE ACERVO TÉCNICO EXPEDIDA PELO CREA-SP.
CAT No: 2620250009843 - 06/06/2025 10:03:46 - Autenticação Digital: 0nx1GzAFJCCFC5UyUK1AnC10n5GC50ag.

CÓDIGO	ORIGEM	DESCRIÇÃO	UNIDADE	TOTAL
1600412	SICRO	RASPAGEM E LIMPEZA DE TERRENO PLANO	M²	712,00
1600436	SICRO	DEMOLIÇÃO DE CONCRETO SIMPLES	M³	185,65
1600438	SICRO	DEMOLIÇÃO DE CONCRETO ARMADO	M³	1.108,67
1600441	SICRO	REMOÇÃO DE PARALELEPÍPEDOS	M²	971,36
1600895	SICRO	DEMOLIÇÃO MANUAL DE CONSTRUÇÕES PROVISÓRIAS DE MADEIRA - SEM REAPROVEITAMENTO	M²	3.090,11
1600966	SICRO	REMOÇÃO DE CERCA COM MOURÕES DE CONCRETO	M	842,85
1608020	SICRO	PERF. EM CONC. COM MARTELETE ELÉTRICO D=12,5MM	M	687,72
1608021	SICRO	PERFURAÇÃO EM CONCRETO COM COROA DIAMANTADA - D = 16 MM	M	436,80
1608142	SICRO	PERFURAÇÃO EM CONCRETO COM COROA DIAMANTADA - D = 32 MM	M	25,20
1608145	SICRO	PERFURAÇÃO EM CONCRETO COM MARTELETE ELÉTRICO - D = 32 MM	M	14,40
1608148	SICRO	PERFURAÇÃO EM CONCRETO COM COROA DIAMANTADA - D = 100MM	M	24,50
1619004	SICRO	DEMOLIÇÃO MECÂNICA DE ALVENARIA, COM CARREGADEIRA DE PNEUS - SEM REAPROVEITAMENTO	M³	1.943,70
2003306	SICRO	VALETA DE PROTEÇÃO DE CORTES COM REVESTIMENTO DE CONCRETO - VPC 03 - AREIA EXTRAÍDA E BRITA PRODUZIDA	M	862,00
2003313	SICRO	VALETA DE PROTEÇÃO DE ATERROS COM REVESTIMENTO DE CONCRETO - VPA 03 - AREIA E BRITA COMERCIAIS	M	130,50
2003315	SICRO	VALETA DE PROTEÇÃO DE ATERROS COM REVESTIMENTO DE CONCRETO - VPA 04 - AREIA E BRITA COMERCIAIS	M	269,50
2003316	SICRO	GRELHA DE CONCRETO 53 X 110 CM PARA BOCA-DE-LOBO - AREIA E BRITA COMERCIAIS - SOBRECARCARGA DO TREM TIPO TB 45	UND	6,00
2003325	SICRO	VALETA DE PROTEÇÃO DE ATERROS COM REVESTIMENTO DE CONCRETO - VPA 03 - AREIA E BRITA COMERCIAIS	M	48,00
2003333	SICRO	SARJETA TRIANGULAR DE CONCRETO - STC 08 - AREIA E BRITA COMERCIAIS	M	485,00
2003346	SICRO	SARJETA TRAPEZOIDAL DE GRAMA - SZG 01	M	546,00
2003349	SICRO	SARJETA DE CANTEIRO CENTRAL DE CONCRETO - SCC 01 - AREIA E BRITA COMERCIAIS	M	95,50
2003369	SICRO	MEIO-FIO DE CONCRETO - MFC 01 - AREIA E BRITA COMERCIAIS - FÔRMA DE MADEIRA	M	1.159,60
2003391	SICRO	DESCIDA D'ÁGUA DE ATERROS TIPO RÁPIDO - DAR 02 - AREIA E BRITA COMERCIAIS	M	28,00
2003449	SICRO	DISSIPADOR DE ENERGIA - DEB 01 - AREIA, BRITA E PEDRA DE MÃO COMERCIAIS	UN	2,00
2003453	SICRO	DISSIPADOR DE ENERGIA - DEB 03 - AREIA, BRITA E PEDRA DE MÃO COMERCIAIS	UN	1,00
2003477	SICRO	CAIXA COLETORA DE SARJETA - CCS 01 - COM GRELHA DE CONCRETO - TCC 01 - AREIA E BRITA COMERCIAIS	UND	1,00
2003489	SICRO	CAIXA COLETORA DE SARJETA - CCS 07 - COM GRELHA DE CONCRETO - TCC 01 - AREIA E BRITA COMERCIAIS	UND	1,00
2003497	SICRO	CAIXA COLETORA DE SARJETA - CCS 11 - COM GRELHA DE CONCRETO - TCC 01 - AREIA E BRITA COMERCIAIS	UND	1,00
2003571	SICRO	DRENO LONGITUDINAL PROFUNDO PARA CORTE EM SOLO - DPS 08 - TUBO DE CONCRETO PERFURADO E BRITA COMERCIAL	M	296,40
2003611	SICRO	DRENO SUBSUPERFICIAL - DSS 04 - TUBO PEAD E BRITA COMERCIAL	M	88,17
2003613	SICRO	BOCA DE SAÍDA PARA DRENO SUB-SUPERFICIAL - BSD 03 - AREIA E BRITA COMERCIAIS	UN	2,00
2003618	SICRO	BOCA DE LOBO SIMPLES - BLS 01 - AREIA E BRITA COMERCIAIS	UND	27,00
2003634	SICRO	BOCA DE LOBO DUPLA - GRELHA DE CONCRETO - BLDG 01 - AREIA E BRITA COMERCIAIS	UN	3,00
2003644	SICRO	CAIXA DE LIGAÇÃO E PASSAGEM - CLP 02 - AREIA E BRITA COMERCIAIS	UND	13,00
2003650	SICRO	CAIXA DE LIGAÇÃO E PASSAGEM - CLP 05 - AREIA E BRITA COMERCIAIS	UND	1,00
2003682	SICRO	POÇO DE VISITA - PVI 03 - AREIA E BRITA COMERCIAIS	UND	1,00
2003686	SICRO	POÇO DE VISITA - PVI 05 - AREIA E BRITA COMERCIAIS	UND	13,00
2003698	SICRO	POÇO DE VISITA - PVI 11 - AREIA E BRITA COMERCIAIS	UND	1,00
2003716	SICRO	CHAMINÉ DOS POÇOS DE VISITA - CPV 02 - AREIA E BRITA COMERCIAIS	UND	8,00
2003718	SICRO	CHAMINÉ DOS POÇOS DE VISITA - CPV 03 - AREIA E BRITA COMERCIAIS	UND	1,00
2003720	SICRO	CHAMINÉ DOS POÇOS DE VISITA - CPV 04 - AREIA E BRITA COMERCIAIS	UND	4,00
2003722	SICRO	CHAMINÉ DOS POÇOS DE VISITA - CPV 05 - AREIA E BRITA COMERCIAIS	UND	2,00
2003724	SICRO	CHAMINÉ DOS POÇOS DE VISITA - CPV 06 - AREIA E BRITA COMERCIAIS	UND	1,00
2003767	SICRO	LASTRO DE AREIA COMERCIAL - ESPALHAMENTO MANUAL	M3	101,85
2003820	SICRO	DRENO TIPO BARBACÃ - DRB 01 - D = 75 MM EM ESTRUTURA DE CONTENÇÃO DE ENCOSTA - EXCLUSO O TUBO DE DRENAGEM	UND	79,00
2003823	SICRO	TUBO DE CONCRETO PA2 COMERCIAL PARA DRENAGEM - D = 0,60 M - FORNECIMENTO E INSTALAÇÃO	M	36,21
2003842	SICRO	ENCHIMENTO DE JUNTA DE CONCRETO COM ARGAMASSA ASFÁLTICA DE DENSIDADE 1.700 KG/M³ - ESPESSURA DE 1 CM	KG	836,53
2003850	SICRO	LASTRO DE BRITA COMERCIAL COMPACTADO COM SOQUETE VIBRATÓRIO - ESPALHAMENTO MANUAL	M³	436,19
2003866	SICRO	APLICAÇÃO DE GEOTÊXTIL NÃO-TECIDO AGULHADO COM RESISTÊNCIA À TRAÇÃO LONGITUDINAL DE 14 KN/M	M²	7.464,80
2003868	SICRO	LASTRO DE PEDRA DE MÃO OU RACHÃO - ESPALHAMENTO MANUAL	M³	4.543,62
2003925	SICRO	DRENO SUBSUPERFICIAL - DSS 04 - TUBO DE CONCRETO PERFURADO E BRITA COMERCIAL	M	491,00
2003934	SICRO	TUBO DE PVC D = 75 MM COLOCADO EM DISPOSITIVO DE DRENAGEM	M	196,64
2003935	SICRO	TUBO DE PVC PERFURADO OU NAO D=0,050M	M	0,32

O PRESENTE DOCUMENTO É PARTE INTEGRANTE DA CERTIDÃO DE ACERVO TÉCNICO EXPEDIDA PELO CREA-SP.
CAT No: 2620250009843 - 06/06/2025 10:03:46 - Autenticação Digital: 0nx1GzAFJCCFC5UyUK1AnC10n5GC50ag.

CÓDIGO	ORIGEM	DESCRIÇÃO	UNIDADE	TOTAL
2003986	SICRO	TUBO PEAD COM PAREDES ESTRUTURADAS PARA DRENAGEM - D = 600 MM	M	43,00
2003987	SICRO	TUBO PEAD COM PAREDES ESTRUTURADAS PARA DRENAGEM - D = 750 MM	M	46,00
2003988	SICRO	TUBO PEAD COM PAREDES ESTRUTURADAS PARA DRENAGEM - D = 800 MM	M	60,00
2003989	SICRO	TUBO PEAD COM PAREDES ESTRUTURADAS PARA DRENAGEM - D = 900 MM	M	223,00
2004508	SICRO	GEODRENO VERTICAL PARA TRATAMENTO DE SOLOS MOLES	M	72.018,00
2007971	SICRO	DRENO DE PVC D = 100 MM PARA OAE - FORNECIMENTO E INSTALAÇÃO	M	1.139,80
2008091	SICRO	DRENO DE PVC D = 150 MM PARA OAE - FORNECIMENTO E INSTALAÇÃO	M	31,00
2015642	SICRO	DRENO EM TUBO DE AÇO GALVANIZADO D = 100 MM EM OAE - FORNECIMENTO E INSTALAÇÃO	M	57,00
2106234	SICRO	ESCORAMENTO METÁLICO COM QUADRO TUBULAR CONTRAVENTADO - CAPACIDADE DE CARGA DE ATÉ 2 T/M² - QUADRO DE 1,0 X 1,0 X 1,0 M - UTILIZAÇÃO DE 10 VEZES - FORNECIMENTO, INSTALAÇÃO E RETIRADA	M³	152,08
2106235	SICRO	ESCORAMENTO METÁLICO COM QUADRO TUBULAR CONTRAVENTADO - CAPACIDADE DE CARGA ATÉ 3,8 T/M² - QUADRO DE 1,0 X 1,0 X 1,2 M - UTILIZAÇÃO DE 50 VEZES - FORNECIMENTO, INSTALAÇÃO E RETIRADA	M3	7.985,20
2106292	SICRO	ESCORAMENTO DE VALAS COM TÁBUAS DE 2,5 X 30 CM E LONGARINAS DE 6 X 16 CM - ESTRONCAS A CADA METRO NÃO INCLUÍDAS PROFUNDIDADE DE ATÉ 4 M - MADEIRA COM UTILIZAÇÃO DE 3 VEZES - CONFECÇÃO, INSTALAÇÃO E RETIRADA	M²	469,00
2108171	SICRO	ESCORAMENTO COM PONTALETES D = 15 CM - UTILIZAÇÃO DE 3 VEZES - CONFECÇÃO, INSTALAÇÃO E RETIRADA	M³	27.704,74
2306002	SICRO	ESTACA PRÉ-MOLDADA DE CONCRETO ARMADO CENTRIFUGADO COM COMPRESSÃO ADMISSÍVEL DE 230 T - SEM EMENDA - FORNECIMENTO E CRAVAÇÃO	M	1.375,00
2306015	SICRO	ESTACA PRANCHA METÁLICA - FORNECIMENTO E CRAVAÇÃO COM GUINDASTE EQUIPADO COM MARTELO HIDRÁULICO	KG	391.927,18
2306072	SICRO	ESTACA CIRCULAR TIPO ESTACÃO ESCAVADA COM USO DE FLUIDO ESTABILIZANTE - CONFECÇÃO	M³	261,01
2306074	SICRO	ESTACA HÉLICE CONTÍNUA - CONFECÇÃO	M³	90,50
2306247	SICRO	ARRASAMENTO DE ESTACAS DE CONCRETO COM SEÇÃO DE ATÉ 900 CM²	M³	2,24
2306248	SICRO	ARRASAMENTO DE ESTACAS DE CONCRETO COM SEÇÃO SUPERIOR À 900 CM²	M³	1,63
2407972	SICRO	FORNECIMENTO E APLICAÇÃO DE ADESIVO ESTRUTURAL À BASE DE RESINA EPÓXI	KG	3.385,06
2408149	SICRO	ESTRUTURA EM CHAPA DE AÇO ASTM A36 CORTE, SOLDA E MONTAGEM - FORNECIMENTO E INSTALAÇÃO	KG	382.195,65
2419703	SICRO	PINTURA COM TINTA ANTICORROSIVA À BASE DE EPÓXI POLIAMIDA DE DOIS COMPONENTES COM PISTOLA A AR COMPRIMIDO, UMA DEMÃO, ESPESSURA DE ATÉ 150 µM	M²	2.289,26
2419704	SICRO	PINTURA COM PRIMER EPÓXI DE DOIS COMPONENTES COM PISTOLA A AR COMPRIMIDO, UMA DEMÃO, ESPESSURA DE ATÉ 70 µM	M²	2.988,00
3103302	SICRO	FÔRMAS DE TÁBUAS DE PINHO PARA DISPOSITIVOS DE DRENAGEM - UTILIZAÇÃO DE 3 VEZES - CONFECÇÃO, INSTALAÇÃO E RETIRADA	M²	1.021,69
3106119	SICRO	FÔRMAS DE TÁBUAS DE PINHO - UTILIZAÇÃO DE 1 VEZ - CONFECÇÃO, INSTALAÇÃO E RETIRADA	M²	16,82
3106120	SICRO	FÔRMAS DE TÁBUAS DE PINHO - UTILIZAÇÃO DE 2 VEZES - CONFECÇÃO, INSTALAÇÃO E RETIRADA	M²	266,05
3107970	SICRO	FÔRMAS CURVAS DE COMPENSADO RESINADO 10 MM - USO GERAL - UTILIZAÇÃO DE 2 VEZES - CONFECÇÃO, INSTALAÇÃO E RETIRADA	M²	174,30
3107995	SICRO	FORMAS DE COMPENSADO RESINADO 10 MM - USO GERAL - UTILIZAÇÃO DE 1 VEZ - CONFECÇÃO, INSTALAÇÃO E RETIRADA	M²	225,46
3107997	SICRO	FORMAS DE COMPENSADO RESINADO 10 MM - USO GERAL - UTILIZAÇÃO DE 3 VEZ - CONFECÇÃO, INSTALAÇÃO E RETIRADA	M²	627,96
3108001	SICRO	FÔRMAS DE COMPENSADO RESINADO 12 MM - USO GERAL - UTILIZAÇÃO DE 3 VEZES - CONFECÇÃO, INSTALAÇÃO E RETIRADA	M²	19.741,14
3108011	SICRO	FÔRMAS DE COMPENSADO PLASTIFICADO 12 MM - USO GERAL - UTILIZAÇÃO DE 1 VEZ - CONFECÇÃO, INSTALAÇÃO E RETIRADA	M²	3.277,79
3108015	SICRO	FÔRMAS DE COMPENSADO PLASTIFICADO 14 MM - USO GERAL - UTILIZAÇÃO DE 1 VEZ - CONFECÇÃO, INSTALAÇÃO E RETIRADA	M²	1.569,25
3713600	SICRO	DEFENSA MALEÁVEL SIMPLES - FORNECIMENTO E IMPLANTAÇÃO	M	1.393,00
3713601	SICRO	ANCORAGEM DE DEFENSA MALEÁVEL SIMPLES - FORNECIMENTO E IMPLANTAÇÃO	M	128,00
3713610	SICRO	CERCA COM 4 FIOS DE ARAME FARPADO E MOURÃO DE CONCRETO DE SEÇÃO QUADRADA DE 11 CM A CADA 2,5 M E ESTICADOR DE 15 CM A CADA 50 M - AREIA E BRITA COMERCIAIS	M	390,60
3713705	SICRO	REMOÇÃO DE DEFENSA METÁLICA	M	80,00
3713826	SICRO	BARREIRA SIMPLES DE CONCRETO, NÃO ARMADA, MOLDADA NO LOCAL, COM EXTRUSORA (PERFIL NEW JERSEY) - H = 810 + 100 MM	M	26,00
3713827	SICRO	BARREIRA DUPLA DE CONCRETO, NÃO ARMADA, MOLDADA NO LOCAL, COM EXTRUSORA (PERFIL NEW JERSEY) - H = 810 + 100 MM	M	5,00
3713828	SICRO	BARREIRA DUPLA DE CONCRETO, ARMADA, PRÉ-MOLDADA (PERFIL NEW JERSEY) - L = 3,82 M E H = 810 MM	M	379,95
3713902	SICRO	TERMINAL ABSORVEDOR DE ENERGIA DE ABERTURA COM NÍVEL DE CONTENÇÃO TL3 PARA DEFENSA METÁLICA - FORNECIMENTO E IMPLANTAÇÃO	UN	1,00
3719529	SICRO	BARREIRA SIMPLES DE CONCRETO ARMADO - PRÉ MOLDADA	M	636,52
3806386	SICRO	GUARDA CORPO E CORRIMÃO METÁLICO PARA PASSARELAS PARA PEDESTRES - FORNECIMENTO E INSTALAÇÃO	M	1.890,30

O PRESENTE DOCUMENTO É PARTE INTEGRANTE DA CERTIDÃO DE ACERVO TÉCNICO EXPEDIDA PELO CREA-SP.
CAT No: 2620250009843 - 06/06/2025 10:03:46 - Autenticação Digital: 0nx1GzAFJCCFC5UyUK1AnC10n5GC50ag.

CÓDIGO	ORIGEM	DESCRIÇÃO	UNIDADE	TOTAL
3806402	SICRO	LIMPEZA EM SUPERFICIE DE CONCRETO COM JATEAMENTO D'ÁGUA SOB PRESSÃO	M²	84.485,14
3806403	SICRO	LIMPEZA EM SUPERFÍCIE DE CONCRETO COM JATEAMENTO ABRASIVO COM USO DE GRANALHAS DE AÇO	M²	1.065,43
3806407	SICRO	PINGADEIRA DE ELASTÔMERO PERFIL 40 X 40 MM COM ABA INCLINADA E FIXADA COM ADESIVO ESTRUTURAL E PINOS - FORNECIMENTO E INSTALAÇÃO	M	668,00
3806408	SICRO	DRENO DE PVC D = 75 MM - FORNECIMENTO E INSTALAÇÃO	M	24,00
3806409	SICRO	SUBSTITUIÇÃO DE JUNTA DE DILATAÇÃO - FORNECIMENTO E INSTALAÇÃO	M	28,80
3806410	SICRO	PLATAFORMA DE TRABALHO SUSPENSA SOB TABULEIRO DE PONTES COM TRELIÇAS METÁLICAS E TÁBUAS - UTILIZAÇÃO DE 100 VEZES - CONFECÇÃO, INSTALAÇÃO E RETIRADA	M²	2.945,36
3806412		ABERTURA DE JANELA EM ESTRUTURA DE CONCRETO EXISTENTE PARA INSPEÇÃO COM ESPESSURA ATÉ 0,20 M E SEÇÃO 0,49 M²	UNID.	9,00
3806415	SICRO	DEMOLIÇÃO CONTROLADA DE CONCRETO COM MARTELETE	M³	43,42
3806416	SICRO	ELEVAÇÃO DE ESTRUTURAS ATÉ 490 KN PARA SUBSTITUIÇÃO DE APARELHO DE APOIO COM A UTILIZAÇÃO DE MACACO HIDRÁULICO	UN	304,00
3806417	SICRO	ELEVAÇÃO DE ESTRUTURAS DE 496 A 929 KN PARA SUBSTITUIÇÃO DE APARELHO DE APOIO COM A UTILIZAÇÃO DE MACACO HIDRÁULICO	UN	28,00
3806418	SICRO	ELEVAÇÃO DE ESTRUTURAS DE 980 A 1.470 KN PARA SUBSTITUIÇÃO DE APARELHO DE APOIO COM A UTILIZAÇÃO DE MACACO HIDRÁULICO	UNID.	25,00
3806420	SICRO	LANÇAMENTO DE VIGA PRÉ-MOLDADA DE ATÉ 500 KN COM UTILIZAÇÃO DE GUINDASTE	UN	115,00
3806422	SICRO	LANÇAMENTO DE VIGA PRÉ-MOLDADA DE 750 A 1.000 KN COM UTILIZAÇÃO DE GUINDASTE	UN	2,00
3806426	SICRO	LANÇAMENTO DE PRÉ-LAJE COM UTILIZAÇÃO DE GUINDAUTO	T	171,59
3806429	SICRO	PLATAFORMA DE TRABALHO EM AÇO TUBULAR APOIADA NO SOLO - ALTURA DE 4 A 6 M - UTILIZAÇÃO DE 100 VEZES - FORNECIMENTO, INSTALAÇÃO E RETIRADA	M³	4.331,00
3806430	SICRO	ANDAIME TUBULAR	M³	176,00
3807863	SICRO	CHUMBADOR PARA CONCRETO D = 12,5 MM TIPO TECBOLT - FORNECIMENTO E INSTALAÇÃO	UNID.	576,00
3807865	SICRO	CHUMBADOR PARA CONCRETO D = 20 MM TIPO TECBOLT - FORNECIMENTO E INSTALAÇÃO	UND	192,00
3808043	SICRO	PINTURA COM NATA DE CIMENTO - 3 DEMÃOS	M²	17.367,51
3808207	SICRO	ESCADA TUBULAR MULTIDIRECIONAL EM AÇO GALVANIZADO - UTILIZAÇÃO DE 100 VEZES - FORNECIMENTO, INSTALAÇÃO E RETIRADA	M	282,80
3816118	SICRO	GUARDA CORPO DE CONCRETO - FABRICAÇÃO - AREIA E BRITA COMERCIAL	M	135,52
3816138	SICRO	GAIOLA METÁLICA EM CANTONEIRA PARA CONTENÇÃO DE CORDOALHA	KG	1.087,24
4011209	SICRO	REGULARIZAÇÃO DO SUBLEITO	M²	49.219,26
4011276	SICRO	BASE OU SUB-BASE DE BRITA GRADUADA COM BRITA COMERCIAL	M³	510,27
4011278	SICRO	BASE OU SUB-BASE DE BRITA GRADUADA TRATADA COM CIMENTO COM BRITA COMERCIAL	M3	1.722,80
4011279	SICRO	BASE OU SUB-BASE DE MACADAME SECO COM BRITA COMERCIAL	M3	2.320,01
4011301	SICRO	SUB-BASE DE SOLO-CIMENTO COM 7% DE CIMENTO E MISTURA NA PISTA COM MATERIAL DE JAZIDA	M³	233,68
4011351	SICRO	IMPRIMAÇÃO COM ASFALTO DILUÍDO	M²	82.833,98
4011353	SICRO	PINTURA DE LIGAÇÃO	M²	122.428,14
4011463	SICRO	CONCRETO ASFÁLTICO - FAIXA C - AREIA E BRITA COMERCIAIS	T	3.124,62
4011479	SICRO	FRESAGEM CONTÍNUA DE REVESTIMENTO BETUMINOSO	M³	146,44
4413022	SICRO	ADUBAÇÃO MANUAL DE COBERTURA EM ÁREAS DE SEMEADURA VIA SECA OU DE HIDROSSEMEADURA	M²	1.296,96
4413200	SICRO	PLANTIO DE GRAMA COMERCIAL EM PLACAS	M2	1.022,00
4413905	SICRO	HIDROSSEMEADURA	M²	15.926,65
4413942	SICRO	ESPALHAMENTO DE MATERIAL EM BOTA-FORA	M³	8.631,84
4413984	SICRO	REGULARIZAÇÃO DE BOTA-FORA COM ESPALHAMENTO E COMPACTAÇÃO	M³	67.382,06
4413996	SICRO	ENLEIVAMENTO	M²	33.715,38
4507738	SICRO	ANCORAGEM ATIVA COM 10 CORDOALHAS ADERENTES D = 15,2 MM - FORNECIMENTO E INSTALAÇÃO	UN	16,00
4507755	SICRO	ANCORAGEM ATIVA COM 12 CORDOALHAS ADERENTES D = 12,7 MM - FORNECIMENTO E INSTALAÇÃO	UN	20,00
4507756	SICRO	ANCORAGEM ATIVA COM 12 CORDOALHAS ADERENTES D = 15,2 MM - FORNECIMENTO E INSTALAÇÃO	UN	16,00
4507758	SICRO	ANCORAGEM ATIVA COM 15 CORDOALHAS ADERENTES D = 15,2 MM - FORNECIMENTO E INSTALAÇÃO	UND	196,00
4507760	SICRO	ANCORAGEM ATIVA COM 19 CORDOALHAS ADERENTES D = 15,2 MM - FORNECIMENTO E INSTALAÇÃO	UN	24,00
4507835	SICRO	BAINHA METÁLICA REDONDA D = 65 MM PARA 12 CORDOALHAS D = 12,7 MM - FORNECIMENTO, INSTALAÇÃO E INJEÇÃO DE NATA DE CIMENTO	M	347,62
4507839	SICRO	BAINHA METÁLICA REDONDA D = 75 MM PARA 10 CORDOALHAS D = 15,2 MM - FORNECIMENTO, INSTALAÇÃO E INJEÇÃO DE NATA DE CIMENTO	M	476,67
4507842	SICRO	BAINHA METÁLICA REDONDA D = 80 MM PARA 12 CORDOALHAS D = 15,2 MM - FORNECIMENTO, INSTALAÇÃO E INJEÇÃO DE NATA DE CIMENTO	M	543,32
4507844	SICRO	BAINHA METÁLICA REDONDA D = 85 MM PARA 15 CORDOALHAS D = 15,2 MM - FORNECIMENTO, INSTALAÇÃO E INJEÇÃO DE NATA DE CIMENTO	M	1.661,94
4507847	SICRO	BAINHA METÁLICA REDONDA D = 90 MM PARA 16 CORDOALHAS D = 15,2 MM - FORNECIMENTO, INSTALAÇÃO E INJEÇÃO DE NATA DE CIMENTO	M	722,36

O PRESENTE DOCUMENTO É PARTE INTEGRANTE DA CERTIDÃO DE ACERVO TÉCNICO EXPEDIDA PELO CREA-SP.
CAT No: 2620250009843 - 06/06/2025 10:03:46 - Autenticação Digital: 0nx1GzAFJCCFC5UyUK1AnC10n5GC50ag.

CÓDIGO	ORIGEM	DESCRIÇÃO	UNIDADE	TOTAL
4507956	SICRO	CORDOALHA CP 190 RB D = 12,7 MM - FORNECIMENTO E INSTALAÇÃO	KG	3.463,00
4507957	SICRO	CORDOALHA CP 190 RB D = 15,2 MM - FORNECIMENTO E INSTALAÇÃO	KG	67.614,78
4508176	SICRO	BAINHA METÁLICA REDONDA D = 95 MM PARA 19 CORDOALHAS D = 15,2 MM - FORNECIMENTO, INSTALAÇÃO E INJEÇÃO DE NATA DE CIMENTO	M	362,40
4805750	SICRO	ESCAVAÇÃO MANUAL EM MATERIAL DE 1ª CATEGORIA	M³	2.744,04
4805751	SICRO	ESCAVAÇÃO MANUAL EM MATERIAL DE 1ª CATEGORIA NA PROFUNDIDADE DE 1 A 2 M	M³	326,28
4805755	SICRO	APILOAMENTO MANUAL	M³	2.571,01
4805756	SICRO	ESCAVAÇÃO MANUAL REATERRO E COMPACTAÇÃO EM MATERIAL DE 1ª CATEGORIA	M³	6.094,73
4805757	SICRO	ESCAVAÇÃO MECÂNICA DE VALA EM MATERIAL DE 1ª CATEGORIA	M³	19.839,17
4815671	SICRO	REATERRO E COMPACTAÇÃO COM SOQUETE VIBRATÓRIO	M³	780,65
4816018	SICRO	AREIA EXTRAÍDA COM TRATOR E CARREGADEIRA	M³	2.648,63
4816096	SICRO	ESCAVAÇÃO E CARGA DE MATERIAL DE JAZIDA COM ESCAVADEIRA HIDRÁULICA	M³	767,89
4915608	SICRO	REGULARIZAÇÃO DE TALUDES E VALAS COM SOQUETE VIBRATÓRIO	M²	280,26
4915609	SICRO	REGULARIZAÇÃO DE VALAS COM APILOAMENTO DO FUNDO	M²	474,89
4915639	SICRO	LIMPEZA EM SUPERFÍCIE DE CONCRETO COM ESCOVA DE AÇO	M²	18.846,70
4915645	SICRO	INJEÇÃO DE ADESIVO ESTRUTURAL À BASE DE RESINA EPÓXI DE BAIXA VISCOSIDADE PARA TRATAMENTO DE FISSURAS EM SUPERFÍCIE DE CONCRETO - FORNECIMENTO E APLICAÇÃO MECANIZADA	KG	11,93
4915652	SICRO	BICO DE ADESÃO PARA INJEÇÃO DE ADESIVO ESTRUTURAL À BASE DE RESINA EPÓXI - FORNECIMENTO, INSTALAÇÃO E RETIRADA	UN	1.607,00
4915653	SICRO	SELAGEM SUPERFICIAL COM ADESIVO ESTRUTURAL A BASE DE RESINA EPOXI DE ALTA VISCOSIDADE (2KG/M²)	KG	37,80
4915654	SICRO	LIXAMENTO MECÂNICO DE SUPERFÍCIE DE CONCRETO	M²	204,65
4915667	SICRO	REMOÇÃO MECANIZADA DE REVESTIMENTO BETUMINOSO	M³	3.949,31
4915669	SICRO	REMOÇÃO MECANIZADA DE CAMADA GRANULAR DO PAVIMENTO	M³	7.623,72
4915671	SICRO	REATERRO E COMPACTAÇÃO COM SOQUETE VIBRATÓRIO	M³	12.361,35
4915686	SICRO	LIMPEZA E DESOBSTRUÇÃO DE DISPOSITIVOS DE DRENAGEM EM OAE	UN	16,88
4915733	SICRO	RECOMPOSIÇÃO MANUAL DE ATERRO COM MATERIAL DE JAZIDA	M³	1.046,31
4915737	SICRO	REMOÇÃO MECANIZADA DE BARREIRA EM SOLO	M3	5,75
5212560	SICRO	PLACA DE ADVERTÊNCIA PARA SINALIZAÇÃO DE OBRAS MONTADA EM SUPORTE METÁLICO MÓVEL, LADO 1,00 M - UTILIZAÇÃO DE 600 CICLOS - FORNECIMENTO, 01 IMPLANTAÇÃO E 01 RETIRADA DIÁRIA	UN.DIA	11.088,00
5213359	SICRO	TACHA REFLETIVA EM PLÁSTICO INJETADO - MONODIRECIONAL TIPO I - COM UM PINO - FORNECIMENTO E COLOCAÇÃO	UN	1.919,00
5213364	SICRO	REMOÇÃO DE PLACA DE SINALIZAÇÃO	M²	72,48
5213383	SICRO	CAVALETE EM POLIETILENO ZEBRADO COM FAIXA REFLETIVA - H = 1,00 M - UTILIZAÇÃO DE 200 VEZES	UN.DIA	95,00
5213390	SICRO	BARREIRA DE SINALIZAÇÃO TIPO I DE DIRECIONAMENTO OU BLOQUEIO CONTÍNUA - UTILIZAÇÃO DE 10 VEZES	M	150,00
5213392	SICRO	TACHA REFLETIVA METÁLICA COM UM PINO - MONODIRECIONAL - FORNECIMENTO E COLOCAÇÃO	UND	1.699,00
5213394	SICRO	TACHA REFLETIVA METÁLICA COM UM PINO - BIDIRECIONAL - FORNECIMENTO E COLOCAÇÃO	UND	131,00
5213403	SICRO	PINTURA DE FAIXA - TINTA BASE ACRÍLICA EMULSIONADA EM ÁGUA - ESPESSURA DE 0,5 MM	M²	2.584,22
5213408	SICRO	PINTURA DE FAIXA - TERMOPLÁSTICO POR ASPERSÃO - ESPESSURA DE 1,5 MM	M²	1.057,47
5213409	SICRO	PINTURA DE SETAS E ZEBRADOS - TERMOPLÁSTICO POR EXTRUSÃO - ESPESSURA DE 3,0 MM	M²	446,43
5213415	SICRO	PLACA EM AÇO Nº 16 GALVANIZADO COM PELÍCULA RETRORREFLETIVA TIPO III + SI - CONFECÇÃO	M²	111,56
5213417	SICRO	CONFECÇÃO DE PLACA EM AÇO N 16 GALVANIZADO, COM PELÍCULA RETROREFLETIVA TIPO I + III	M²	47,94
5213435	SICRO	CONFECÇÃO DE PLACA EM ALUMÍNIO, ESPESSURA DE 1,5 MM, MODULADA, AÉREA, COM PELÍCULA RETRORREFLETIVA TIPO III + III	M2	6,16
5213464	SICRO	FORNECIMENTO E IMPLANTAÇÃO DE PLACA DE ADVERTÊNCIA EM AÇO, LADO DE 0,60 M - PELÍCULA RETRORREFLETIVA TIPO I + SI	UNID	14,00
5213466	SICRO	FORNECIMENTO E IMPLANTAÇÃO DE PLACA DE ADVERTÊNCIA EM AÇO, LADO DE 1,00 M - PELÍCULA RETRORREFLETIVA TIPO I + SI	UNID	144,00
5213476	SICRO	PLACA DELINEADOR EM AÇO - 0,50 X 0,60 M - PELÍCULA RETRORREFLETIVA TIPO I + IV - FORNECIMENTO E IMPLANTAÇÃO	UND	42,00
5213477	SICRO	PLACA DELINEADOR EM AÇO - 0,30 X 0,90 M - PELÍCULA RETRORREFLETIVA TIPO I + IV - FORNECIMENTO E IMPLANTAÇÃO	UND	4,00
5213486	SICRO	FORNECIMENTO E IMPLANTAÇÃO DE PLACA EM ALUMÍNIO COMPOSTO, ESPESSURA DE 3,0 MM, MODULADA, AÉREA - PELÍCULA RETRORREFLETIVA TIPO I + III	M²	57,80
5213571	SICRO	PLACA EM AÇO - PELÍCULA I + III - FORNECIMENTO E IMPLANTAÇÃO	M²	175,10
5213572	SICRO	FORNECIMENTO E IMPLANTAÇÃO DE PLACA EM AÇO - PELÍCULA III + III	M2	3,90
5213625	SICRO	SEMIPÓRTICO METÁLICO COM VÃO DE 2,7 M, VENTO DE 35 M/S, ÁREA DE EXPOSIÇÃO DE ATÉ 4,05 M², TENSÃO ADMISSÍVEL SOLO > 200 KN/M² - AREIA E BRITA COMERCIAIS	UND	2,00
5213830	SICRO	REMOÇÃO DE SINALIZAÇÃO HORIZONTAL POR FRESAGEM	M2	614,19
5213835	SICRO	CONE PLÁSTICO PARA CANALIZAÇÃO DE TRÂNSITO - UTILIZAÇÃO DE 5 VEZES	UN	31.181,00

O PRESENTE DOCUMENTO É PARTE INTEGRANTE DA CERTIDÃO DE ACERVO TÉCNICO EXPEDIDA PELO CREA-SP.
CAT No: 2620250009843 - 06/06/2025 10:03:46 - Autenticação Digital: 0nx1GzAFJCCFC5UyUK1AnC10n5GC50ag.

CÓDIGO	ORIGEM	DESCRIÇÃO	UNIDADE	TOTAL
5213838	SICRO	CILINDRO CANALIZADOR DE TRÁFEGO COM BASE QUADRADA DE 111 X 56 X 56 CM - UTILIZAÇÃO DE 600 CICLOS - FORNECIMENTO, 01 IMPLANTAÇÃO E 01 RETIRADA DIÁRIA	UND	302,00
5213840	SICRO	DISPOSITIVO DE DIRECINAMENTO OU BLOQUEIO TIPO TELA PLÁSTICA COM SUPORTE FIXO - CONFECÇÃO	M²	800,80
5213848	SICRO	LUZ DE ADVERTÊNCIA E BATERIA PARA DISPOSITIVOS DE SINALIZAÇÃO - UTILIZAÇÃO DE 200 CICLOS - FORNECIMENTO, 01 IMPLANTAÇÃO E 01 RETIRADA DIÁRIA	UND	302,00
5213850	SICRO	OPERAÇÃO DE SINALIZAÇÃO POR BANDEIROLA DE TECIDO OU COM PLACA METÁLICA	H	25.925,92
5213855	SICRO	SUPORTE METÁLICO GALVANIZADO PARA PLACA DE REGULAMENTAÇÃO - R1 - LADO DE 0,248 M - FORNECIMENTO E IMPLANTAÇÃO	UND	1,00
5213863	SICRO	SUPORTE METÁLICO GALVANIZADO PARA PLACA DE ADVERTÊNCIA OU REGULAMENTAÇÃO - LADO OU DIÂMETRO DE 0,60 M - FORNECIMENTO E IMPLANTAÇÃO	UND	54,00
5216111	SICRO	FORNECIMENTO E IMPLANTAÇÃO DE SUPORTE E TRAVESSA PARA PLACA DE SINALIZAÇÃO EM MADEIRA DE LEI TRATADA 8 X 8 CM	UN	353,00
5300994	SICRO	PINTURA COM ESMALTE POLIURETANO DE DOIS COMPONENTES EM CHAPA METÁLICA COM PISTOLA A AR COMPRIMIDO, UMA DEMÃO, ESPESSURA M² 6,38	M²	1.920,63
5501700	SICRO	DESMATAMENTO, DESTOCAMENTO, LIMPEZA DE ÁREA E ESTOCAGEM DO MATERIAL DE LIMPEZA COM ÁRVORES DE DIÂMETRO ATÉ 0,15 M	M²	160.302,81
5501701	SICRO	DESTOCAMENTO DE ÁRVORES COM DIÂMETRO DE 0,15 A 0,30 M	UND	40,00
5501877	SICRO	ESCAVAÇÃO, CARGA E TRANSPORTE DE MATERIAL DE 1ª CATEGORIA - DMT DE 400 A 600 M - CAMINHO DE SERVIÇO EM LEITO NATURAL - COM CARREGADEIRA E CAMINHÃO BASCULANTE DE 14 M³	M³	64.892,10
5501927	SICRO	ESCAVAÇÃO, CARGA E TRANSPORTE DE MATERIAL DE 1ª CATEGORIA - DMT DE 50 A 200 M - CAMINHO DE SERVIÇO PAVIMENTADO - COM CARREGADEIRA E CAMINHÃO BASCULANTE DE 14 M³	M³	93.941,43
5501930	SICRO	ESCAVAÇÃO, CARGA E TRANSPORTE DE MATERIAL DE 1ª CATEGORIA - DMT DE 600 A 800 M - CAMINHO DE SERVIÇO PAVIMENTADO - COM CARREGADEIRA E CAMINHÃO BASCULANTE DE 14 M³	M³	3.704,50
5501936	SICRO	ESCAVAÇÃO, CARGA E TRANSPORTE DE MATERIAL DE 1ª CATEGORIA - DMT DE 1.800 A 2.000 M - CAMINHO DE SERVIÇO PAVIMENTADO - COM CARREGADEIRA E CAMINHÃO BASCULANTE DE 14 M³	M³	657,63
5501937	SICRO	ESCAVAÇÃO, CARGA E TRANSPORTE DE MATERIAL DE 1ª CATEGORIA - DMT DE 2.000 A 2.500 M - CAMINHO DE SERVIÇO PAVIMENTADO - COM CARREGADEIRA E CAMINHÃO BASCULANTE DE 14 M³	M³	1.709,57
5502135	SICRO	ESCAVAÇÃO, CARGA E TRANSPORTE DE MATERIAL DE 1ª CATEGORIA - DMT DE 50 A 200 M - CAMINHO DE SERVIÇO EM REVESTIMENTO PRIMÁRIO - COM ESCAVADEIRA E CAMINHÃO BASCULANTE DE 14 M³	M3	851,10
5502139	SICRO	ESCAVAÇÃO, CARGA E TRANSPORTE DE MATERIAL DE 1ª CATEGORIA - DMT DE 800 A 1.000 M - CAMINHO DE SERVIÇO EM REVESTIMENTO PRIMÁRIO - COM ESCAVADEIRA E CAMINHÃO BASCULANTE DE 14 M³	M3	266,25
5502162	SICRO	ESCAVAÇÃO, CARGA E TRANSPORTE DE MATERIAL DE 1ª CATEGORIA - DMT DE 200 A 400 M - CAMINHO DE SERVIÇO PAVIMENTADO - COM ESCAVADEIRA E CAMINHÃO BASCULANTE DE 14 M³	M³	7.113,40
5502166	SICRO	ESCAVAÇÃO, CARGA E TRANSPORTE DE MATERIAL DE 1ª CATEGORIA - DMT DE 1.000 A 1.200 M - CAMINHO DE SERVIÇO PAVIMENTADO - COM ESCAVADEIRA E CAMINHÃO BASCULANTE DE 14 M³	M³	1.689,14
5502806	SICRO	CAMADA DRENANTE COM CONFORMAÇÃO DE TRATOR DE ESTEIRA - AREIA COMERCIAL	M³	1.203,29
5502827	SICRO	ESCAVAÇÃO, CARGA E TRANSPORTE DE MATERIAL DE 1ª CATEGORIA NA DISTÂNCIA DE 3.000 M - CAMINHO DE SERVIÇO PAVIMENTADO - COM CARREGADEIRA E CAMINHÃO BASCULANTE DE 14 M³	M³	17.973,14
5502836	SICRO	ESCAVAÇÃO, CARGA E TRANSPORTE DE MATERIAL DE 1ª CATEGORIA NA DISTÂNCIA DE 3000 M - CAMINHO DE SERVIÇO PAVIMENTADO - COM ESCAVADEIRA E CAMINHÃO BASCULANTE DE 14 M³	M³	55.859,15
5502978	SICRO	COMPACTAÇÃO DE ATERROS A 100% DO PROCTOR NORMAL	M³	124.883,81
5502979	SICRO	CONSTRUÇÃO DE CORPO DE ATERRO COM MATERIAL DE 3ª CATEGORIA ORIUNDO DE CORTE	M³	3.823,74
5502997	SICRO	ESCAVAÇÃO, CARGA E TRANSPORTE DE SOLOS MOLES NA DISTÂNCIA DE 3.000 M - CAMINHO DE SERVIÇO PAVIMENTADO - COM CAMINHÃO BASCULANTE DE 14 M³	M³	9.177,53
5503041	SICRO	COMPACTAÇÃO DE ATERROS A 100% DO PROCTOR INTERMEDIÁRIO	M³	25.310,55
5914336	SICRO	TRANSPORTE DE MATERIAL DE 3ª CATEGORIA COM CAMINHÃO BASCULANTE DE 12 M³ PARA ROCHA - RODOVIA PAVIMENTADA	TKM	31.979,49
5914344	SICRO	TRANSPORTE COM CAMINHÃO BASCULANTE DE 6 M³ - RODOVIA PAVIMENTADA	T.KM	32.200,79
5914351	SICRO	CARGA, MANOBRA E DESCARGA DE AGREGADOS OU SOLOS EM CAMINHÃO BASCULANTE DE 14 M³ - CARGA COM CARREGADEIRA DE 3,40 M³ E DESCARGA LIVRE	T	25.759,80
5914389	SICRO	TRANSPORTE COM CAMINHÃO BASCULANTE DE 10 M³ - RODOVIA PAVIMENTADA	TKM	808.132,33
5914583	SICRO	TRANSPORTE COM CAMINHÃO CARROCERIA COM CAPACIDADE DE 9 T E COM GUINDAUTO DE 10 T.M - RODOVIA PAVIMENTADA	TKM	938,00
5914614	SICRO	TRANSPORTE COM CAMINHÃO CARROCERIA COM GUINDAUTO DE 20 T.M - RODOVIA PAVIMENTADA	TKM	7.269,41
5914675	SICRO	CARGA, MANOBRA E DESCARGA DE DEMOLIÇÃO DE CONCRETO ASFÁLTICO OU CONCRETO CIMENTO SOLTO EM CAMINHÃO BASCULANTE	T	509,96

O PRESENTE DOCUMENTO É PARTE INTEGRANTE DA CERTIDÃO DE ACERVO TÉCNICO EXPEDIDA PELO CREA-SP.
CAT No: 2620250009843 - 06/06/2025 10:03:46 - Autenticação Digital: 0nx1GzAFJCCFC5UyUK1AnC10n5GC50ag.

CÓDIGO	ORIGEM	DESCRIÇÃO	UNIDADE	TOTAL
		DE 6 M³ - CARGA COM CARREGADEIRA E DESCARGA LIVRE		
5915014	SICRO	TRANSPORTE COM CAMINHÃO CARROCERIA COM CAPACIDADE DE 11 T E COM GUINDAUTO DE 45 T.M - RODOVIA PAVIMENTADA	TKM	2.176,20
5915015	SICRO	CARGA, MANOBRA E DESCARGA DE MATERIAIS DIVERSOS EM CAMINHÃO CARROCERIA COM CAPACIDADE DE 11 T E COM GUINDAUTO DE 45 T.M	T	485,76
5915319	SICRO	TRANSPORTE COM CAMINHÃO BASCULANTE DE 14 M³ - RODOVIA EM LEITO NATURAL	TKM	36.691,85
5915321	SICRO	TRANSPORTE COM CAMINHÃO BASCULANTE DE 14 M³ - RODOVIA PAVIMENTADA	TKM	333.562,21
5915399	SICRO	CARGA, MANOBRA E DESCARGA DE AGREGADOS OU SOLOS EM CAMINHÃO BASCULANTE DE 6 M³ - CARGA COM CARREGADEIRA E DESCARGA LIVRE	T	472,65
5915400	SICRO	CARGA, DESCARGA E MANOBRA DE VIGAS PRÉ-MOLDADAS DE ATÉ 500 KN EM CAVALO MECÂNICO COM DOLLY DE 4 EIXOS COM CAPACIDADE DE 57 T	UN	90,00
5915402	SICRO	CARGA, DESCARGA E MANOBRA DE VIGAS PRÉ-MOLDADAS DE 750 A 1.000 KN EM CAVALO MECÂNICO COM DOLLYS DE 5 E 4 EIXOS COM CAPACIDADE DE 111 T	UN	2,00
5915407	SICRO	CARGA, MANOBRA E DESCARGA DE AGREGADOS OU SOLOS EM CAMINHÃO BASCULANTE DE 10 M³ - CARGA COM CARREGADEIRA DE 3,40 M³ E DESCARGA LIVRE	T	28.649,90
5915476	SICRO	CARGA, MANOBRA E DESCARGA DE AGREGADOS OU SOLOS EM CAMINHÃO BASCULANTE DE 6 M³ - CARGA MANUAL E DESCARGA LIVRE	T	677,85
-	-	DEFINIÇÃO E DEMARCAÇÃO DA ÁREA DE REPARO DE ESTRUTURAS, UTILIZANDO DISCO DE CORTE	0	36,40
*	*	TRATAMENTO DE FISSURAS PASSIVAS, SECAS E COM ABERTURA MAIOR QUE 0,3MM	%	516.257,85
00041783	SINAPI	FORNECIMENTO E EXECUÇÃO DE TUBO PEAD D=0,75M	M	35,60
00041785	SINAPI	FORNECIMENTO E EXECUÇÃO DE TUBO PEAD D=1,00M	M	138,04
00360/ORSE	ORSE/SE	ELETRODUTO DE PVC RÍGIDO ROSCÁVEL, DIÂM = 110MM (4")	M	820,00
00378/ORSE	ORSE/SE	LUVA PARA ELETRODUTO DE PVC RÍGIDO ROSCÁVEL, DIÂM = 110MM (4")	UN	69,00
00575/ORSE	ORSE/SE	LUMINÁRIA FECHADA, EM ALUMÍNIO, C/ 2 PÉTALAS, P/ ILUMINAÇÃO DE AVENIDAS E PRAÇAS C/ DIFUSOR DE ACRÍLICO (TECNOLUX REF CW-565 D/5 O	UND	16,00
00576/ORSE	ORSE/SE	LUMINÁRIA FECHADA, EM ALUMÍNIO, C/ 3 PÉTALAS, P/ ILUMINAÇÃO DE AVENIDAS E PRAÇAS C/ DIFUSOR DE ACRÍLICO (TECNOLUX REF CW-565 T/5 O	UND	11,00
00592/ORSE	ORSE/SE	REATOR PARA LÂMPADA DE VAPOR DE MERCÚRIO 80 W	UND	16,00
00593/ORSE	ORSE/SE	REATOR PARA LÂMPADA DE VAPOR DE MERCÚRIO 125 W	UND	11,00
00603/ORSE	ORSE/SE	LÂMPADA A VAPOR DE MERCÚRIO 80 W (PHILLIPS REF HPL-N80 OU SIMILAR)	UND	16,00
00919/ORSE	ORSE/SE	FORNECIMENTO E ASSENTAMENTO DE CURVA 90 DE FERRO GALVANIZADO DE 2"	UN	2,00
00932/ORSE	ORSE/SE	FORNECIMENTO E ASSENTAMENTO DE CURVA 45 DE FERRO GALVANIZADO DE 4"	UN	16,00
01533/ORSE	ORSE/SE	TUBO PVC RÍGIDO C/ANEL BORRACHA, SERIE NORMAL, P/ESGOTO PREDIAL, D = 150MM	M	19,00
02792/ORSE	ORSE/SE	FORNECIMENTO E ASSENTAMENTO DE TUBO PEAD FLEXÍVEL CORRUGADO PERFURADO D = 4" (KANADRENO OU SIMILAR)	M	43,00
02798/ORSE	ORSE/SE	CAIXA DE PASSAGEM EM ALVENARIA DE TIJOLOS MACIÇOS ESP. = 0,12M, DIM. INT. = 0.60 X 0.60 X 0.80M	UN	6,00
03336/ORSE	ORSE/SE	FORNECIMENTO DE ALÇA PREFORMADA PARA CABO MULTIPLEX 16 MM2	UN	112,00
03344/ORSE	ORSE/SE	FORNECIMENTO DE CABO MULTIPLEXADO PARA REDE 3X1X16+16MM2	M	570,00
03999/ORSE	ORSE/SE	FITA EM AÇO INOX, FUSIMEC OU SIMILAR - FORNECIMENTO	M	10,00
04179/ORSE	ORSE/SE	CABO DE COBRE PP CORDPLAST 3 X 2,5 MM2, 450/750V - FORNECIMENTO	M	228,00
07646/ORSE	ORSE/SE	POSTE DE AÇO GALVANIZADO CÔNICO CONTÍNUO RETO, DIÂMTERO SUPERIOR DE 76MM, DIÂMTERO DA BASE 175MM, ALTURA TOTAL 9M, COM BASE DE FIX	UN	24,00
07892/ORSE	ORSE/SE	ELETRODUTO EM FERRO GALVANIZADO PESADO SEM COSTURA 2" X 3M	UN	4,00
0903789	SICRO	MASSA ÚNICA, PARA RECEBIMENTO DE PINTURA, EM ARGAMASSA TRAÇO 1:2:8, ESPESSURA DE 20 MM	M²	715,75
09276/ORSE	ORSE/SE	ABRAÇADEIRA EM FERRO GALVANIZADO DN 150MM	UN	102,00
09510/ORSE	ORSE/SE	ELETRODUTO EM FERRO GALVANIZADO PESADO SEM COSTURA 4" X 3M	UN	24,00
09973/ORSE	ORSE/SE	ELETRODUTO EM FERRO GALVANIZADO PESADO SEM COSTURA 3/4" X 3M	UN	5,00
09978/ORSE	ORSE/SE	REBAIXAMENTO DE LENÇOL FREÁTICO COM PONTEIRAS FILTRANTES EM ÁREA	PT/DIA	14.850,00
1 A 00 002 07	SICRO	TRANSP. LOCAL C/ BASC. 10M3 RODOV. PAV. (RESTR)	TKM	943.221,76
1 A 00 002 60	SICRO	TRANSP. LOCAL C/ CARROCERIA C/ GUIND. RODOV. PAV.	TKM	864.477,83
1 A 01 790 01	SICRO	GUIA DE MADEIRA DE 2,5 X 7,0 CM	M	2.323,94
1 A 01 790 02	SICRO	GUIA DE MADEIRA DE 2,5 X 10,0 CM	M	434,72
1 A 01 891 01	SICRO	ESCAVAÇÃO MANUAL DE VALA EM MATERIAL DE 1A CAT.	M³	233,00
100622	SINAPI	POSTE DE AÇO CONICO CONTÍNUO CURVO SIMPLES, ENGASTADO, H=9M, INCLUSIVE LUMINÁRIA, SEM LÂMPADA - FORNECIMENTO E INSTALACAO. AF_11/2019	UN	6,00
101497	SINAPI	ENTRADA DE ENERGIA ELÉTRICA, AÉREA, BIFÁSICA, COM CAIXA DE SOBREPOR, CABO DE 10 MM2 E DISJUNTOR DIN 50A (NÃO INCLUSO O POSTE DE CONCRETO). AF_07/2020_P	UN	1,00
101538	SINAPI	ARMAÇÃO SECUNDÁRIA, COM 1 ESTRIBO E 1 ISOLADOR - FORNECIMENTO E INSTALAÇÃO. AF_07/2020	UN	6,00

O PRESENTE DOCUMENTO É PARTE INTEGRANTE DA CERTIDÃO DE ACERVO TÉCNICO EXPEDIDA PELO CREA-SP.
CAT No: 2620250009843 - 06/06/2025 10:03:46 - Autenticação Digital: 0nx1GzAFJCCFC5UyUK1AnC10n5GC50ag.

CÓDIGO	ORIGEM	DESCRIÇÃO	UNIDADE	TOTAL
101553	SINAPI	ALÇA PREFORMADA DE DISTRIBUIÇÃO, EM AÇO GALVANIZADO, AWG 1 - FORNECIMENTO E INSTALAÇÃO. AF_07/2020	UN	18,00
101637	SINAPI	BRAÇO PARA ILUMINAÇÃO PÚBLICA, EM TUBO DE AÇO GALVANIZADO, COMPRIMENTO DE 1,50 M, PARA FIXAÇÃO EM POSTE METÁLICO - FORNECIMENTO E INSTALAÇÃO. AF_08/2020	UN	6,00
101657	SINAPI	LUMINÁRIA DE LED PARA ILUMINAÇÃO PÚBLICA, DE 98 W ATÉ 137 W - FORNECIMENTO E INSTALAÇÃO. AF_08/2020	UN	6,00
101660	SINAPI	LUMINÁRIA DE LED PARA ILUMINAÇÃO PÚBLICA, DE 240 W ATÉ 350 W - FORNECIMENTO E INSTALAÇÃO. AF_08/2020	UN	6,00
1100657	SICRO	ADENSAMENTO DE CONCRETO POR VIBRADOR DE IMERSÃO	M³	254,47
1106088	SICRO	LANÇAMENTO MECÂNICO DE CONCRETO COM BOMBA REBOCÁVEL COM CAPACIDADE DE 30 M³/H - CONFECÇÃO EM CENTRAL DOSADORA DE 30 M³/H	M3	254,47
1107891	SICRO	CONCRETO FCK = 20 MPA - CONFECÇÃO EM BETONEIRA E LANÇAMENTO MANUAL - AREIA EXTRAÍDA E BRITA PRODUZIDA	M³	8,33
11999/ORSE	ORSE/SE	LUMINÁRIA EM LED PARA ILUMINAÇÃO PÚBLICA,150W,BIVOLT, LENTES POLICARBONATO,CORPO EM ALUMÍNIO INJ,FP 0,97, PROT. DPS 10KV, IP66,	UN	19,00
12461/ORSE	ORSE/SE	LUVA PARA ELETRODUTO GALVANIZADO, DIÂM = 4"	UN	32,00
12597/ORSE	ORSE/SE	CAIXA DE SOBREPOR PARA 01 DISJUNTOR BIPOLAR OU 02 DISJUNTORES MONOPOLAR, FAME OU SIMILAR	UN	19,00
12877/ORSE	ORSE/SE	IFORNECIMENTO E INSTALÇÃO DE MUFLA TERMINAL PRIMARIA UNIPOLAR USO INTERNO PARA CABO 35/120MM2 ISOLACAO 15/25KV EM EPR - BORRACHA D	UN	2,00
12915/ORSE	ORSE/SE	CAIXA DE CONCRETO PRE MOLDADO PARA ATERRAMENTO, COM TAMPA, 40 X 40 X 40, E = 5CM	UN	24,00
1506056	SICRO	PEDRA ARGAMASSADA COM CIMENTO E AREIA 1:3 - AREIA EXTRAÍDA E PEDRA DE MÃO PRODUZIDA - CONFECÇÃO E ASSENTAMENTO	M³	2.711,17
2 S 01 000 00	SICRO	DESM. DEST. E LIMP. ÁREAS C/ ARV. DIAM. ATÉ 0,15M	M²	290.500,46
2 S 01 012 00	SICRO	DESTOCAMENTO DE ÁRVORES C/DIÂM. > 0,30 M	UND	83,00
2 S 01 100 22	SICRO	ESC. CARGA TRANSP. MAT 1ª CAT DMT 50 A 200M C/E	M³	1.660,10
2 S 01 100 24	SICRO	ESC. CARGA TRANSP. MAT 1ª CAT DMT 400 A 600M C/E	M³	140.560,96
2 S 01 100 26	SICRO	ESC. CARGA TRANSP. MAT 1ª CAT DMT 800 A 1000M C/E	M3	10.690,09
2 S 01 100 29	SICRO	ESC. CARGA TRANSP. MAT 1ª CAT DMT 1400 A 1600M C/E	M3	16.963,97
2 S 01 100 31	SICRO	ESC. CARGA TRANSP. MAT 1ª CAT DMT 1800 A 2000M C/E	M3	5.575,97
2 S 01 100 32	SICRO	ESC. CARGA TRANSP. MAT 1ª CAT DMT 2000 A 3000M C/E	M³	85.340,32
2 S 01 100 33	SICRO	ESC. CARGA TRANSP. MAT 1A CAT DMT 3000 A 5000M C/E	M3	30.636,14
2 S 01 510 00	SICRO	COMPACTAÇÃO DE ATERROS A 95% PROCTOR NORMAL	M³	23.581,28
2 S 01 511 00	SICRO	COMPACTAÇÃO DE ATERROS A 100% PROCTOR NORMAL	M³	238.703,85
2 S 01 513 01	SICRO	COMPACTAÇÃO DE MATERIAL DE "BOTA-FORA"	M3	68.917,72
2 S 02 100 00	SICRO	REFORÇO DO SUBLEITO	M³	2.812,17
2 S 02 110 00	SICRO	REGULARIZAÇÃO DO SUBLEITO	M²	131.669,17
2 S 02 200 00	SICRO	SUB-BASE SOLO ESTABILIZADO GRANUL. S/ MISTURA	M³	6.335,14
2 S 02 200 01	SICRO	BASE SOLO ESTABILIZADO GRANUL. S/ MISTURA	M³	6.129,29
2 S 02 241 01	SICRO	BASE DE SOLO CIMENTO C/ MISTURA EM PISTA	M³	23.084,61
2 S 02 243 01	SICRO	SUB-BASE DE SOLO MELHOR. C/ CIMENTO MIST. EM PISTA	M³	23.381,15
2 S 02 300 00	SICRO	IMPRIMAÇÃO	M²	226.608,07
2 S 02 400 00	SICRO	PINTURA DE LIGAÇÃO	M²	264.043,15
2 S 02 501 51	SICRO	TRATAMENTO SUPERFICIAL DUPLO C/ EMULSÃO BC	M²	46.092,10
2 S 02 540 51	SICRO	USINAGEM E APLICAÇÃO DE CBUQ COM POLÍMERO	T	28.850,15
2 S 02 540 52	SICRO	USINAGEM E APLICAÇÃO DE PMQ	T	10.133,74
2 S 03 000 02	SICRO	ESCAVAÇÃO MANUAL DE CAVAS EM MATERIAL 1A CAT	M³	188,54
2 S 03 326 50	SICRO	CONCR.ESTR.FCK=20MPA-C.RAZ.USO GER.CONF.LANÇ AC/BC	M³	440,80
2 S 03 940 00	SICRO	COMPACTAÇÃO MANUAL	M³	277,00
2 S 03 940 01	SICRO	REATERRO E COMPACTAÇÃO	M³	2.593,70
2 S 04 001 00	SICRO	ESCAVAÇÃO MECÂNICA DE VALA EM MAT.1A CAT.	M³	8.443,87
2 S 04 100 01	SICRO	CORPO BSTC D=0,60M	M	84,00
2 S 04 100 02	SICRO	CORPO BSTC D=0,80M	M	2.912,70
2 S 04 100 53	SICRO	CORPO BSTC D=1,00 M AC/BC/PC	M	72,00
2 S 04 101 01	SICRO	BOCA BSTC D=0,60 M NORMAL	UND	3,00
2 S 04 101 02	SICRO	BOCA BSTC D=0,80M NORMAL	UND	3,00
2 S 04 101 51	SICRO	BOCA BSTC D=0,60 M NORMAL AC/BC/PC	UN	5,00
2 S 04 101 52	SICRO	BOCA BSTC D=0,80 M NORMAL AC/BC/PC	UN	13,00
2 S 04 101 53	SICRO	BOCA BSTC D=1,00 M NORMAL AC/BC/PC	UN	17,00
2 S 04 101 62	SICRO	BOCA BSTC D=0,80 M - ESC=30 AC/BC/PC	UN	2,00
2 S 04 111 01	SICRO	BOCA BDTC D=1,00M NORMAL	UN	4,00
2 S 04 400 54	SICRO	VALETA PROT.DE CORTES C/REVEST.CONCR.VPC 04 AC/BC	M	146,00
2 S 04 401 01	SICRO	VALETA PROT.ATERROS C/REVEST. VEGETAL - VPA 01	M	350,00
2 S 04 401 02	SICRO	VALETA PROT.ATERROS C/REVEST. VEGETAL - VPA 02	M	570,00
2 S 04 401 53	SICRO	VALETA PROT.DE ATERRO C/REVEST.CONCR.VPA 03 AC/BC	M	1.363,82
2 S 04 401 54	SICRO	VALETA PROT.DE ATERRO C/REVEST.CONCR.VPA 04 AC/BC	M	524,00
2 S 04 500 58	SICRO	DRENO LONGIT.PROF. P/CORTE EM SOLO - DPS 08 AC/BC	M	595,00
2 S 04 502 52	SICRO	BOCA DE SAÍDA P/DRENO LONGIT. PROF. - BSD 02 AC/BC	UN	3,00
2 S 04 510 56	SICRO	DRENO PEAD SUBSUPERFICIAL - DSS 04 BC	M	8.790,00
2 S 04 511 51	SICRO	BOCA DE SAÍDA P/DRENO SUB-SUPERFICIAL-BSD 03 AC/BC	UN	51,00
2 S 04 900 52	SICRO	SARJETA TRIANGULAR DE CONCRETO - STC 02 AC/BC	M	1.494,00

O PRESENTE DOCUMENTO É PARTE INTEGRANTE DA CERTIDÃO DE ACERVO TÉCNICO EXPEDIDA PELO CREA-SP.
CAT No: 2620250009843 - 06/06/2025 10:03:46 - Autenticação Digital: 0nx1GzAFJCCFC5UyUK1AnC10n5GC50ag.

CÓDIGO	ORIGEM	DESCRIÇÃO	UNIDADE	TOTAL
2 S 04 900 71	SICRO	SARJETA CANTEIRO CENTRAL CONCRETO SCC 01 AC/BC	M	110,00
2 S 04 900 72	SICRO	SARJETA CANTEIRO CENTRAL CONCRETO SCC 02 AC/BC	M	182,00
2 S 04 901 52	SICRO	SARJETA TRAPEZOIDAL DE CONCRETO - SZC 02 AC/BC	M	208,00
2 S 04 901 71	SICRO	SARJETA CANTEIRO CENTRAL CONCRETO - SCC 03 AC/BC	M	982,00
2 S 04 901 72	SICRO	SARJETA CANTEIRO CENTRAL CONCRETO - SCC 04 AC/BC	M	100,00
2 S 04 910 55	SICRO	MEIO-FIO DE CONCRETO - MFC 05 AC/BC	M	634,00
2 S 04 930 51	SICRO	CAIXA COLETORA DE SARJETA CCS 01 AC/BC	UND	2,00
2 S 04 930 52	SICRO	CAIXA COLETORA TIPO CCS02 AC/BC	UND	445,24
2 S 04 930 53	SICRO	CAIXA COLETORA DE SARJETA - CCS 03 AC/BC	UN	4,00
2 S 04 930 56	SICRO	CAIXA COLETORA DE SARJETA - CCS 06 AC/BC	UN	1,00
2 S 04 930 57	SICRO	CAIXA COLETORA DE SARJETA - CCS 07 AC/BC	UN	3,00
2 S 04 940 52	SICRO	DESCIDA D'ÁGUA TIPO RAP.CANAL RETANG.-DAR 02 AC/BC	M	25,50
2 S 04 941 52	SICRO	DESCIDA D'ÁGUA ATERROS EM DEGRAUS ARM-DAD 02 AC/BC	M	64,10
2 S 04 941 58	SICRO	DESCIDA D'ÁGUA ATERROS EM DEGRAUS ARM-DAD 08 AC/BC	UN	28,00
2 S 04 941 64	SICRO	DESCIDA D'ÁGUA ATERROS EM DEGRAUS ARM-DAD 14 AC/BC	M	7,50
2 S 04 942 51	SICRO	ENTRADA D'ÁGUA - EDA 01 AC/BC	UN	6,00
2 S 04 942 52	SICRO	ENTRADA D'ÁGUA - EDA 02 AC/BC	UN	4,00
2 S 04 942 52	SICRO	ENTRADA D'ÁGUA - EDA 02 AC/BC	UN	3,00
2 S 04 950 62	SICRO	DISSIPADOR DE ENERGIA - DES 02 AC/PC	UN	12,00
2 S 04 950 63	SICRO	DISSIPADOR DE ENERGIA - DES 03 AC/PC	UN	2,00
2 S 04 950 64	SICRO	DISSIPADOR DE ENERGIA - DES 04 AC/PC	UN	1,00
2 S 04 950 73	SICRO	DISSIPADOR DE ENERGIA DEB 03 AC/BC/PC	UND	1,00
2 S 04 950 74	SICRO	DISSIPADOR DE ENERGIA - DEB 04 AC/BC/PC	UND	399,82
2 S 04 950 75	SICRO	DISSIPADOR DE ENERGIA - DEB 05 AC/BC/PC	UN	11,00
2 S 04 962 53	SICRO	CAIXA DE LIGAÇÃO E PASSAGEM - CLP 03 AC/BC	UN	1,00
2 S 05 100 00	SICRO	ENLEIVAMENTO	M²	45.779,73
2 S 05 102 00	SICRO	HIDROSSEMEADURA	M²	13.696,61
2 S 09 002 05	SICRO	TRANSPORTE LOCAL EM RODOV. PAVIM. (CONST.)	TKM	2.050.946,94
2 S 09 002 91	SICRO	TRANSPORTE COMERCIAL C/ BASC. 10M3 ROD. PAV.	TKM	309.018,72
2003312	SICRO	VALETA DE PROTEÇÃO DE ATERROS COM REVESTIMENTO DE CONCRETO - VPA 03 - AREIA EXTRAÍDA E BRITA PRODUZIDA	M	77,00
2003318	SICRO	SARJETA TRIANGULAR DE CONCRETO - STC 01 - AREIA EXTRAÍDA E BRITA PRODUZIDA	M	331,00
2003342	SICRO	SARJETA TRAPEZOIDAL DE CONCRETO - SZC 01 - AREIA EXTRAÍDA E BRITA PRODUZIDA	M	519,00
2003344	SICRO	SARJETA TRAPEZOIDAL DE CONCRETO - SZC 02 - AREIA EXTRAÍDA E BRITA PRODUZIDA	M	251,00
2003348	SICRO	SARJETA DE CANTEIRO CENTRAL DE CONCRETO - SCC 01 - AREIA EXTRAÍDA E BRITA PRODUZIDA	M	342,00
2003350	SICRO	SARJETA DE CANTEIRO CENTRAL DE CONCRETO - SCC 02 - AREIA EXTRAÍDA E BRITA PRODUZIDA	M	622,00
2003382	SICRO	MEIO FIO DE CONCRETO - MFC 08 - AREIA EXTRAÍDA E BRITA PRODUZIDA - FÔRMA DE MADEIRA	M	158,00
2003446	SICRO	DISSIPADOR DE ENERGIA - DES 04 - AREIA EXTRAÍDA E PEDRA DE MÃO PRODUZIDA	UN	2,00
2003454	SICRO	DISSIPADOR DE ENERGIA - DEB 04 - AREIA EXTRAÍDA E PEDRA DE MÃO PRODUZIDA	UN	2,00
2003464	SICRO	DISSIPADOR DE ENERGIA - DEB 09 - AREIA EXTRAÍDA E PEDRA DE MÃO PRODUZIDA	UN	1,00
2003570	SICRO	DRENO LONGITUDINAL PROFUNDO PARA CORTE EM SOLO - DPS 08 - TUBO DE CONCRETO PERFURADO E BRITA PRODUZIDA	M	306,46
2003610	SICRO	DRENO SUBSUPERFICIAL - DSS 04 - TUBO PEAD E BRITA PRODUZIDA	M	1.130,00
2003612	SICRO	BOCA DE SAÍDA PARA DRENO SUB-SUPERFICIAL - BSD 03 - AREIA EXTRAÍDA E BRITA PRODUZIDA	UN	2,00
2003647	SICRO	CAIXA DE LIGAÇÃO E PASSAGEM - CLP 04 - AREIA EXTRAÍDA E BRITA PRODUZIDA	UN	1,00
21.03.01	DER-SP	REMOCAO CERCA ARAME,INCL.TRANSPORTE	M	225,14
22.02.06	DER-SP	CARGA DE MATERIAL DE LIMPEZA	M3	48.523,84
2408149	SICRO	ESTRUTURA EM CHAPA DE AÇO ASTM A36 CORTE, SOLDA E MONTAGEM - FORNECIMENTO E INSTALAÇÃO	KG	3.661,54
28.01.04.01	DER-SP	FORNECIMENTO E TRANSPORTE DE DE PLACA DE AÇO GT+ AI	M2	56,00
28.01.05.01	DER-SP	FORNECIMENTO E TRANSPORTE DE DE PLACA DE AÇO GT + GT	M2	148,39
28.02.07.02	DER-SP	TERMINAL AMORTECEDOR DE IMPACTO DIRECIONÁVEL (NÃO ABERTURA)	UND	6,00
28.05.08.01.99	DER-SP	TERMINAL AMORTECEDOR DE IMPACTO DIRECIONÁVEL (NÃO ABERTURA)	UND	38,00
28.06.11	DER-SP	FORN./INSTAL. DE SUPORTE PERFIL MET. GALV. TIPO C	KG	2.893,78
28.10.01.99	DER-SP	FORN./INSTAL. BALIZ. (CATADIOPTRICO) P/DEF.	UND	1.285,00
3 S 05 101 02	SICRO	REVESTIMENTO VEGETAL COM GRAMA EM LEIVAS	M2	31.924,50
37.04.70.99	DER-SP	ENCHIMENTO DE VALA COM AREIA LAVADA	M3	530,25
37.05.36.06.99	DER-SP	DELIMITADOR BALIZADOR DE SOLO	UND	428,00
3713609	SICRO	CERCA COM 4 FIOS DE ARAME FARPADO E MOURÃO DE CONCRETO DE SEÇÃO QUADRADA DE 11 CM A CADA 2,5 M E ESTICADOR DE 15 CM A CADA 50 M - AREIA EXTRAÍDA E BRITA PRODUZIDA	M	3.366,60
3713617	SICRO	BARREIRA SIMPLES DE CONCRETO, NÃO ARMADA, MOLDADA NO LOCAL (PERFIL NEW JERSEY) - H = 810 + 100 MM	M	377,90
3713902	SICRO	TERMINAL ABSORVEDOR DE ENERGIA DE ABERTURA COM NÍVEL DE CONTENÇÃO TL3 PARA DEFENSA METÁLICA - FORNECIMENTO E	UN	2,00

O PRESENTE DOCUMENTO É PARTE INTEGRANTE DA CERTIDÃO DE ACERVO TÉCNICO EXPEDIDA PELO CREA-SP.
CAT No: 2620250009843 - 06/06/2025 10:03:46 - Autenticação Digital: 0nx1GzAFJCCFC5UyUK1AnC10n5GC50ag.

CÓDIGO	ORIGEM	DESCRIÇÃO	UNIDADE	TOTAL
		IMPLANTAÇÃO		
4 S 06 000 02	DER-SP	TERMINAL DE ANCORAGEM SIMPLES TIPO A	UND	84,00
4 S 06 010 01	SICRO	DEFENSA SEMI-MALEÁVEL SIMPLES (FORN./ IMPL.)	M	17.728,06
4 S 06 010 02	SICRO	ANCORAGEM DEFENSA SEMI-MALEÁVEL SIMPLES (FORN/IMP)	M	240,00
4 S 06 010 11	SICRO	DEFENSA SEMI-MALEÁVEL DUPLA (FORN./ IMPL.)	M	164,50
4 S 06 030 61	SICRO	BARREIRA DE SEGURANÇA DUPLA DNER PRO 176/86 AC/BC	M	325,00
4 S 06 100 21	SICRO	PINT. FAIXA-TINTA BASE ACRÍL. E=0,6MM-NBR 11862/92	M²	6.251,89
4 S 06 100 22	SICRO	PINT.SETAS.ZEB.-TINTA B.ACRÍL E=0,6MM-NBR 11862/92	M²	175,60
4 S 06 100 31	SICRO	PINTURA FAIXA-TINTA B.ACRÍLICA EMULS. ÁGUA -2 ANOS	M2	2.562,81
4 S 06 110 01	SICRO	PINTURA FAIXA C/TERMOPLÁSTICO-3 ANOS (P/ ASPERSÃO)	M²	3.597,72
4 S 06 110 02	SICRO	PINTURA SETAS E ZEBRADO TERM.-3 ANOS (P/ ASPERSÃO)	M²	182,41
4 S 06 120 01	SICRO	FORN. E COLOCAÇÃO DE TACHA REFLET. MONODIRECIONAL	UND	8.954,29
4 S 06 200 02	SICRO	FORN. E IMPLANTAÇÃO PLACA SINALIZ. TOT.REFLETIVA	M²	605,55
4 S 06 203 01	SICRO	CONFECÇÃO SUPORTE E TRAVESSA P/PLACA SINALIZ	UND.	142,00
4 S 06 230 02	SICRO	FORN. E IMPL. SUP. ECOL. SEC. QUADRAD. PLACA SIN.	UND	16,00
4 S 06 230 03	SICRO	FORN. IMPL. SUP. ECOL. S. CILINDRICA PLACA SIN.	UND	32,00
4011275	SICRO	BASE OU SUB-BASE DE BRITA GRADUADA COM BRITA PRODUZIDA	M³	14.555,97
4011277	SICRO	BASE OU SUB-BASE DE BRITA GRADUADA TRATADA COM CIMENTO COM BRITA PRODUZIDA	M³	5.276,19
4011280	SICRO	BASE OU SUB-BASE DE MACADAME SECO COM BRITA PRODUZIDA	M³	1.452,57
4011357	SICRO	TRATAMENTO SUPERFICIAL SIMPLES COM EMULSÃO - BRITA PRODUZIDA	M²	102,90
4011407	SICRO	MICRORREVESTIMENTO A FRIO COM EMULSÃO MODIFICADA COM POLÍMERO DE 0,8 CM - BRITA PRODUZIDA	M²	6.053,92
4011462	SICRO	CONCRETO ASFÁLTICO - FAIXA C - AREIA EXTRAÍDA, BRITA PRODUZIDA	T	9.244,38
5 S 01 000 00	SICRO	DESM. DEST. E LIMP. ÁREAS C/ ARV. DIAM. ATÉ 0,15M M	M²	317.795,00
5 S 01 100 01	SICRO	ESC. CARGA TRANSP. MAT 1A CAT DMT 50M	M³	6.906,45
5 S 01 100 22	SICRO	ESC. CARGA TRANSP. MAT 1A CAT DMT 50 A 200M C/E	M³	13.064,95
5 S 01 100 23	SICRO	ESC. CARGA TRANSP. MAT 1A CAT DMT 200 A 400M C/E	M³	34.516,34
5 S 01 100 24	SICRO	ESC. CARGA TRANSP. MAT 1A CAT DMT 400 A 600M C/E	M³	35.385,62
5 S 01 100 25	SICRO	ESC. CARGA TRANSP. MAT 1A CAT DMT 600 A 800M C/E	M³	70.762,00
5 S 01 100 26	SICRO	ESC. CARGA TRANSP. MAT 1A CAT DMT 800 A 1000M C/E	M³	22.052,26
5 S 01 100 27	SICRO	ESC. CARGA TRANSP. MAT 1A CAT DMT 1000 A 1200M C/E	M³	26.129,53
5 S 01 100 28	SICRO	ESC. CARGA TRANSP. MAT 1A CAT DMT 1200 A 1400M C/E	M³	32.109,41
5 S 01 100 29	SICRO	ESC. CARGA TRANSP. MAT 1A CAT DMT 1400 A 1600M C/E	M³	11.982,13
5 S 01 100 30	SICRO	ESC. CARGA TRANSP. MAT 1A CAT DMT 1600 A 1800M C/E	M³	61.464,32
5 S 01 100 31	SICRO	ESC. CARGA TRANSP. MAT 1A CAT DMT 1800 A 2000M C/E	M³	15.847,73
5 S 01 100 32	SICRO	ESC. CARGA TRANSP. MAT 1A CAT DMT 2000 A 3000M C/E	M³	33.550,63
5 S 01 100 33	SICRO	ESC. CARGA TRANSP. MAT 1A CAT DMT 3000 A 5000M C/E	M³	44.317,86
5 S 01 101 32	SICRO	ESC. CARGA TRANSP. MAT 2A CAT DMT 2000 A 3000M C/E	M³	1.602,00
5 S 01 510 00	SICRO	COMPACTAÇÃO DE ATERROS A 95% DO PROCTOR NORMAL	M³	245.496,90
5 S 01 511 00	SICRO	COMPACTAÇÃO DE ATERROS A 100% PROCTOR NORMAL	M³	82.256,07
5 S 01 513 01	SICRO	COMPACTAÇÃO DE MATERIAL DE BOTA-FORA	M³	72.950,55
5 S 01 513 01	SICRO	COMPACTAÇÃO DE MATERIAL DE BOTA-FORA	M³	9.630,75
5 S 02 110 00	SICRO	REGULARIZAÇÃO DO SUBLEITO	M²	130.371,40
5 S 02 200 00	SICRO	SUB-BASE SOLO ESTABILIZADO GRANUL. S/ MISTURA	M³	24.280,36
5 S 02 200 01	SICRO	BASE SOLO ESTABILIZADO GRANUL. S/ MISTURA	M³	9.001,69
5 S 02 241 01	SICRO	BASE DE SOLO CIMENTO COM MISTURA EM USINA	M³	14.152,09
5 S 02 300 00	SICRO	IMPRIMAÇÃO	M²	119.015,11
5 S 02 400 00	SICRO	PINTURA DE LIGAÇÃO	M²	175.858,26
5 S 02 400 00	SICRO	PINTURA DE LIGAÇÃO	M²	45.849,20
5 S 02 501 51	SICRO	TRATAMENTO SUPERFICIAL DUPLO COM EMULSÃO BC	M²	74.615,70
5 S 02 501 51	SICRO	TRATAMENTO SUPERFICIAL DUPLO COM EMULSÃO BC	M²	19.763,66
5 S 02 540 51	SICRO	CONC. BETUMIN.USINADO A QUENTE - CAPA DE ROLAMENTO AC/BC	T	15.568,96
5 S 02 540 52	SICRO	CBUQ - BINDER AC/BC	T	7.346,19
5 S 02 905 00	SICRO	REMOÇÃO MECANIZADA DE REVESTIMENTO BETUMINOSO	M3	8.822,88
5 S 02 906 00	SICRO	REMOÇÃO MECANIZADA DA CAMADA GRANULAR PAVIMENTO	M3	18.324,44
5 S 02 990 11	SICRO	FRESAGEM CONTÍNUA DO REVEST. BETUMINOSO	M³	107,55
5 S 02 990 11	SICRO	FRESAGEM CONTÍNUA DO REVEST. BETUMINOSO	M³	266,60
5 S 05 100 00	SICRO	ENLEIVAMENTO	M²	155.618,23
5 S 05 102 00	SICRO	HIDROSSEMEADURA	M²	32.573,37
5 S 06 410 00	SICRO	CÊRCAS ARAME FARPADO COM SUPORTE MADEIRA	M	4.266,00
5 S 09 002 91	SICRO	TRANSPORTE COMERCIAL C/ BASC. 10M3 EM RODOVIA PAVIMENTADA	TKM	670.155,99
5 S 09 002 91	SICRO	TRANSPORTE COMERCIAL C/ BASC. 10M3 ROD. PAV.	TKM	14.445,00
5213364	SICRO	REMOÇÃO DE PLACA DE SINALIZAÇÃO	M2	48,14
5213383	SICRO	CAVALETE EM POLIETILENO ZEBRADO COM FAIXA REFLETIVA - H = 1,00 M - UTILIZAÇÃO DE 600 CICLOS - FORNECIMENTO, 01 IMPLANTAÇÃO E 01 RETIRADA DIÁRIA	UN.DIA	2.240,00
5213443	SICRO	PLACA DE REGULAMENTAÇÃO EM AÇO D = 1,20 M - PELÍCULA RETRORREFLETIVA TIPO III + SI - FORNECIMENTO E IMPLANTAÇÃO	UN	5,00
5213486	SICRO	PLACA EM ALUMÍNIO COMPOSTO, ESPESSURA DE 3,0 MM, MODULADA, AÉREA - PELÍCULA RETRORREFLETIVA TIPO I + III - FORNECIMENTO E IMPLANTAÇÃO	M2	19,54
5213835	SICRO	CONE PLÁSTICO PARA CANALIZAÇÃO DE TRÂNSITO - UTILIZAÇÃO DE 150 CICLOS - FORNECIMENTO, 01 IMPLANTAÇÃO E 01 RETIRADA DIÁRIA	UN.DIA	6.400,00

O PRESENTE DOCUMENTO É PARTE INTEGRANTE DA CERTIDÃO DE ACERVO TÉCNICO EXPEDIDA PELO CREA-SP.
CAT No: 2620250009843 - 06/06/2025 10:03:46 - Autenticação Digital: 0nx1GzAFJCCFC5UyUK1AnC10n5GC50ag.

CÓDIGO	ORIGEM	DESCRIÇÃO	UNIDADE	TOTAL
5213850	SICRO	OPERAÇÃO DE SINALIZAÇÃO POR BANDEIROLA DE TECIDO OU COM PLACA METÁLICA	H	1.920,00
5213862	SICRO	SUPORTE METÁLICO GALVANIZADO PARA PLACA DE REGULAMENTAÇÃO - R2 - LADO DE 1,20 M - FORNECIMENTO E IMPLANTAÇÃO	UN	5,00
5216111	SICRO	FORNECIMENTO E IMPLANTAÇÃO DE SUPORTE E TRAVESSA PARA PLACA DE SINALIZAÇÃO EM MADEIRA DE LEI TRATADA 8 X 8 CM	UND	38,00
5502165	SICRO	ESCAVAÇÃO, CARGA E TRANSPORTE DE MATERIAL DE 1ª CATEGORIA - DMT DE 800 A 1.000 M - CAMINHO DE SERVIÇO PAVIMENTADO - COM ESCAVADEIRA E CAMINHÃO BASCULANTE DE 14 M³	M³	345,77
705286	SICRO	CORPO BDCC 2,50 X 2,50 M - MOLDADO NO LOCAL - ALTURA DO ATERRO 1,00 A 2,50 M - AREIA EXTRAÍDA E BRITA PRODUZIDA	M	184,00
705329	SICRO	BOCA BDCC 2,50 X 2,50 M - ESCONSIDADE 0° - AREIA EXTRAÍDA E BRITA PRODUZIDA	UN	2,00
705402	SICRO	BOCA BTCC 1,50 X 1,50 M - ESCONSIDADE 0° - AREIA EXTRAÍDA E BRITA PRODUZIDA	UN	2,00
804030	SICRO	CORPO DE BSTC D = 0,80 M CA2 - AREIA EXTRAÍDA E BRITA E PEDRA DE MÃO PRODUZIDAS	M	97,00
804038	SICRO	CORPO DE BSTC D = 1,00 M CA2 - AREIA EXTRAÍDA E BRITA E PEDRA DE MÃO PRODUZIDAS	M	5,00
804198	SICRO	CORPO DE BDTC D = 1,20 M CA2 - AREIA EXTRAÍDA E BRITA E PEDRA DE MÃO PRODUZIDAS	M	51,00
804206	SICRO	CORPO DE BDTC D = 1,50 M CA2 - AREIA EXTRAÍDA E BRITA E PEDRA DE MÃO PRODUZIDAS	M	62,00
804310	SICRO	CORPO DE BTTC D = 1,50 M CA2 - AREIA EXTRAÍDA E BRITA E PEDRA DE MÃO PRODUZIDAS	M	35,00
804384	SICRO	BOCA BSTC D = 0,80 M - ESCONSIDADE 0° - AREIA EXTRAÍDA E BRITA PRODUZIDA - ALAS ESCONSAS	UN	4,00
804392	SICRO	BOCA BSTC D = 1,00 M - ESCONSIDADE 0° - AREIA EXTRAÍDA E BRITA PRODUZIDA - ALAS ESCONSAS	UN	1,00
804400	SICRO	BOCA BSTC D = 1,20 M - ESCONSIDADE 0° - AREIA EXTRAÍDA E BRITA PRODUZIDA - ALAS ESCONSAS	UN	2,00
804424	SICRO	BOCA BDTC D = 1,20 M - ESCONSIDADE 0° - AREIA EXTRAÍDA E BRITA PRODUZIDA - ALAS ESCONSAS	UN	2,00
804432	SICRO	BOCA BDTC D = 1,50 M - ESCONSIDADE 0° - AREIA EXTRAÍDA E BRITA PRODUZIDA - ALAS ESCONSAS	UN	2,00
92980	SINAPI	CABO DE COBRE FLEXÍVEL ISOLADO, 10 MM², ANTI-CHAMA 0,6/1,0 KV, PARA DISTRIBUIÇÃO - FORNECIMENTO E INSTALAÇÃO. AF_12/2015	M	250,00
96972	SINAPI	CORDOALHA DE COBRE NU 25 MM², NÃO ENTERRADA, COM ISOLADOR - FORNECIMENTO E INSTALAÇÃO. AF_12/2017	M	80,00
96985	SINAPI	HASTE DE ATERRAMENTO 5/8 PARA SPDA - FORNECIMENTO E INSTALAÇÃO. AF_12/2017	UN	9,00
98111	SINAPI	CAIXA DE INSPEÇÃO PARA ATERRAMENTO, CIRCULAR, EM POLIETILENO, DIÂMETRO INTERNO = 0,3 M. AF_12/2020	UN	9,00
AD 24.05.0300 (A)	SCO-RJ	LUZ INTERMITENTE - TRAFFIC LIGHT C/SUPORTE	UND X MES	1.152,00
AD 25.05.0150 (/)	SCO-RJ	CAVALETE	UND X MES	1.552,00
ANP	ANP	AQUISIÇÃO DE CM-30	T	6.935,72
CO05050050A	SCO-RJ	ANDAIME DE MADEIRA, PARA ALTURA ATE 7M, COMPREENDENDO MONTAGEM E DESMONTAGEM, JA CONSIDERANDO O REAPROVEITAMENTO 3 VEZES DA MADEIRA.	M3	1.334,54
COT01	SICRO	CONCRETO FCK >= 35MPA - C/ ABATIMENTO 120 +/- 20MM BRITA 0 (COM SERVIÇO DE BOMBEAMENTO VOLUME >20M³)	M³	45,74
COTAÇÃO	COTAÇÃO	RECEBIMENTO DE RESÍDUOS CLASSE A	M3	2.792.538,21
CPU000028	ANP	EMULSÃO ASFÁLTICA RR-1C	T	6.470,25
CPU000029	ANP	EMULSÃO ASFÁLTICA RR-2C	T	12.936,45
CPU000058	ANP	CIMENTOS ASFÁLTICOS CAP-30-45	T	62,13
CPU000059	ANP	CIMENTO ASFÁLTICO MODIFICADO POR POLÍMERO SBS 60-85	T	2.927,62
CPU000060	ANP	ASFALTOS DILUÍDOS CM-30	T	1.283,34
CPU000061	ANP	CIMENTO ASFÁLTICO CAP-50-70	T	0,29
CS0001	ANP	FORNECIMENTO DE CAP 50/70	T	523,23
CS0002	ANP	FORNECIMENTO DE CM-30	T	87,46
CS0003	ANP	FORNECIMENTO DE RR-1C	T	44,14
CS0004	ANP	FORNECIMENTO DE RC1C-E	T	20,74
CS0005	SICRO	TRANSPORTE DE CAP 50/70	T	523,23
CS0006	SICRO	TRANSPORTE DE CM-30	T	87,46
CS0007	SICRO	TRANSPORTE DE RR-1C	T	44,14
CS0008	SICRO	TRANSPORTE DE RC1C-E	T	20,74
CS0009	ANP	FORNECIMENTO DE RR-2C	T	0,14
CS0010	SICRO	TRANSPORTE DE RR-2C	T	0,14
CS0011	COTAÇÃO	FORNECIMENTO E IMPLANTAÇÃO DE TERMINAL ABSORVEDOR DE ENERGIA PARA DEFENSA METÁLICA	UN	8,00
DR30050050/	SCO-RJ	CAIXA DE PASSAGEM DE ALVENARIA DE TIJOLO MACICO (5,5X9,5X19,5)CM, EM PAREDES DE MEIA VEZ (0,10M), DE (0,40X0,40X0,60)M, SEM TAMPA EM CONCRETO ARMADO, UTILIZANDO ARGAMASSA DE CIMENTO E AREIA NO TRACO 1:4 EM VOLUME, COM FUNDO EM CONCRETO SIMPLES PROVIDO DE CALHA INTERNA, SENDO AS PAREDES REVESTIDAS INTERNAMENTE COM A MESMA ARGAMASSA, EXCLUSIVE ESCAVACAO E REATERRO.	UN	2,00
E9690	SICRO	CAMINHÃO CARROCERIA COM GUINDAUTO E CESTO AÉREO COM CAPACIDADE DE 10 T.M - 136 KW	H	408,00

O PRESENTE DOCUMENTO É PARTE INTEGRANTE DA CERTIDÃO DE ACERVO TÉCNICO EXPEDIDA PELO CREA-SP.
CAT No: 2620250009843 - 06/06/2025 10:03:46 - Autenticação Digital: 0nx1GzAFJCCFC5UyUK1AnC10n5GC50ag.

CÓDIGO	ORIGEM	DESCRIÇÃO	UNIDADE	TOTAL
ES05250306A	SCO-RJ	GRADIL EM BARRAS DE ACO DE 3/4 , ESPACADAS DE 12CM, MONTANTES EM BARRA QUADRADA DE 2 E 2 BARRAS CHATAS DE (2 X1/2) HORIZONTAIS, TUDO EM 2M DE LARGURA E 1,35M DE ALTURA. FORNECIMENTO E INSTALACAO, INCLUSIVE PINRTURA. PINRTURA.	MOD	236,00
ES05250356/	SCO-RJ	GRADIL DE FERRO, ALTURA DE 1,20M, EM BARRAS VERTICAIS QUADRADAS DE 5/8 E ESPACADAS DE 12,50CM, SOLDADAS EM DUAS BARRAS, SUPERIOR E INFERIOR DE (1 1/2 X1/4), MONTANTES A CADA 1,50M EM BARRAS DE (1 1/2 X3/8). FORNECIMENTO E INSTALACAO, INCLUSIVE PINTURA.	M	342,08
ES05250400/	SCO-RJ	GRADIL DE FERRO EM FERRO CONFECCIONADO EM BARRA REDONDA DE 5/8 , PINTADA COM 1 DEMAO DE ZARCAO VERDE. FORNECIMENTO E INSTALACAO.	M2	108,16
ET 75.05.0350 (/)	SCO-RJ	RESINA ACRÍLICA COMO PONTE DE ADERÊNCIA PARA ARGAMASSA EM SERVIÇOS DE RECUPERAÇÃO ESTRUTURAL. FORNECIMENTO E APLICAÇÃO.	M²	1,11
ET10050356/	SCO-RJ	CABO DE ACO GALVANIZADO, DIAMETRO DE 5/8 . FORNECIMENTO.	M	60,00
ET30100300/	SCO-RJ	JUNTA ELASTICA PRE-MOLDADA, PERFILADO EM TERMOPLASTICO PVC, TIPO 0-22 FUGENBAND OU SIMILAR. FORNECIMENTO E COLOCACAO.	M	602,39
FD04100300/	SCO-RJ	EMENDA METALICA EM ESTACA PRE-MOLDADA TIPO SCAC STANDARD OU SIMILAR, COM DIAMETRO DE 33CM E CAPACIDADE DE CARGA DE 40T A 60T.	UN	80,00
IP05050200/	SCO-RJ	POSTE DE CONCRETO, COM SECAO CIRCULAR, RETO, COM 9 M DE COMPRIMENTO, TIPO LEVE, INCLUSIVE TRANSPORTE. FORNECIMENTO.	UN	2,00
IP05250600/	SCO-RJ	POSTE DE CONCRETO, CIRCULAR RETO DE 9M, COM CABECA DE CONCRETO EXCLUSIVE FORNECIMENTO DO POSTE E DA CABECA. ASSENTAMENTO.	UN	2,00
IP10300100/	SCO-RJ	CONECTOR PARA HASTE DE ATERRAMENTO DE PARA-RAIO, COM UMA DESCIDA DE 5/8 . FORNECIMENTO.	UN	24,00
IP10300150/	SCO-RJ	CONECTOR DE PARAFUSO FENDIDO (SPLIT-BOLT) EM LIGA DE COBRE. FORNECIMENTO E INSTALACAO.	UN	60,00
IP45050275/	SCO-RJ	RELE FOTOELETRONICO PARA ILUMINACAO PUBLICA, TIPO FAIL-OFF, TENSAO DE ALIMENTACAO DE 105V E 305V, POTENCIA DA CARGA 1000W OU 1800VA, CORRENTE MAXIMA DA CARGA 10A. CORPO EM POLICARBONATO NA COR AZUL, ESTABILIZADO AO UV PINOS EM LATAO ESTANHADO, DEVENDO ATENDER A ESPECIFICACAO EM-RIOLUZ-66 E ANSI C136.10 E NBR 5126, NO QUE COUBER. FORNECIMENTO.	UN	2,00
IP50200068/	SCO-RJ	NUCLEO SIMPLES PARA LUMINARIAS EM ACO DE BAIXO TEOR DE CARBONO SAE 1010/1020 GALVANIZADO A FUSAO, INTERNA E EXTERNAMENTE POR IMERSAO UNICA EM BANHO DE ZINCO, CONFORME NBR-7398 E 7400 DA ABNT, NUCLEO DIAMETRO INTERNO DE 68MM, BRACOS COM DIAMETRO EXTERNO DE 48MM, COMPRIMENTO DE 140MM, CONFORME DESENHO A2-1791-PD E ESPECIFICACAO EM-RIOLUZ NO 40. FORNECIMENTO E INSTALACAO.	PC	19,00
IP60200506/	SCO-RJ	RETIRADA DE POSTE DE CONCRETO OU ACO DE 10M A 12M.	UN	2,00
IT25400068/	SCO-RJ	CABO DE COBRE NU, SECAO DE 16MM2. FORNECIMENTO E INSTALACAO (1KG = 7,04 METROS).	KG	34,09
IT25700100A	SCO-RJ	HASTE PARA ATERRAMENTO, DE COBRE, DE 5/8 , COM 3M DE COMPRIMENTO. FORNECIMENTO E INSTALACAO.	UN	26,00
M0004	SICRO	BARRA DE AÇO CA-50 PARA RECUPERAÇÃO ESTRUTURAL	KG	136,30
M0767	SICRO	SINALIZADOR A LED COM BATERIA	UND	75,00
M2160	SICRO	TUBO PEAD CORRUGADO PERFURADO PARA DRENAGEM - D = 100 MM	M	54,94
M2233	SICRO	PARAFUSO - D = 25 MM, COM PORCA E ARRUELA (CONFORME PROJETO)	UN.	2,00
MAT123700	SCO-RJ	SELANTE DE SILICONE, CURA NEUTRA, A PROVA D'AGUA, COM	TB	15,00
orç 1	orçamento	CAMERA IP TIPO BULLET PTZ	PÇ	2,00
orç 2	orçamento	CAMERA IP TIPO BULLET FIXA - 4MP 120º	PÇ	8,00
P8025	DNIT	AUXILIAR	MÊS	0,44
P8061	DNIT	ENGENHEIRO SÊNIOR	MÊS	0,19
P8065	DNIT	TÉCNICO	MÊS	2,11
P8066	DNIT	INSPETOR	MÊS	3,19
P8067	DNIT	INSPETOR SÊNIOR	MÊS	0,44
P8147	DNIT	DESENHISTA	MÊS	0,94
P9810	SICRO	ELETRICISTA	H	240,00
P9824	SICRO	SERVENTE	0	2.880,00
SC 35.15.0200 (/)	SCO-RJ	LIMPEZA OU PREPARO DE SUPERFÍCIE DE CONCRETO COM JATO DE ÁGUA PRESSURIZADA OU AR, EM CONDIÇÕES QUE PERMITAM UM RENDIMENTO MÉDIO DE 15M2/H.	M²	1,77
SC 35.15.0500 (A)	SCO-RJ	LIXAMENTO MECÂNICO PARA LIMPEZA OU PREPARAÇÃO DE ESTRUTURAS METÁLICAS, UTILIZANDO LIXADEIRA ELÉTRICA, CONSIDERANDO A ÁREA EFETIVAMENTE LIXADA.	M²	1.920,63
1107895	SICRO	CONCRETO FCK = 25 MPA - CONFECÇÃO EM BETONEIRA E LANÇAMENTO MANUAL - AREIA EXTRAÍDA E BRITA PRODUZIDA	0	7,00
SITE DNIT	SITE DNIT	BSTC Ø 0,60 (CA-3) - BERÇO DE CONCRETO - SERVIÇO ACABADO	M	324,15
T701	SICRO	HOMEM BANDEIRA	H	9.240,00

O PRESENTE DOCUMENTO É PARTE INTEGRANTE DA CERTIDÃO DE ACERVO TÉCNICO EXPEDIDA PELO CREA-SP.
CAT No: 2620250009843 - 06/06/2025 10:03:46 - Autenticação Digital: 0nx1GzAFJCCFC5UyUK1AnC10n5GC50ag.

PROCESSO	ASSUNTO	TIPO DE OBRA	PREÇO DO EMPRE
50535.000942/2014-31	Projeto Executivo de Implantação de Interseção em Desnível no Contorno Sul de Feira de Santana no Km 6+000 entre os Bairros de Viveiros e Feira X.	Interseção	R$ 5.949.1
50500.018764/2021-21	Projeto Piloto com orçamento de Obra de Retorno em nível km 418+500 da rodovia BR-101/ES - Concessionária ECO101.	Interseção	R$ 1.291.7
50500.041359/2020-26	Projeto Executivo de Recuperação e Adequação de toda drenagem implantada no trecho da BR-101/ES - perímetro urbano de Serra, km 246+451 ao km 271+036 (Mestre Álvaro).	Drenagem	R$ 6.961.2
50500.019680/2021-13	Encaminhamento do projeto executivo via de capa amarela e orçamento referente ao retorno em nível duplo do km 216+300, da BR-050/GO, para fins de reequilíbrio econômico-financeiro - ExtraPER.	Interseção	R$ 409.01
50500.019942/2021-31	Projeto Executivo via de capa amarela e orçamento referente ao Retorno em Nível, EXTRA-PER, km 146+100 e km 150+600 da BR-050/GO	Interseção	R$ 1.333.8
50515.014529/2017-35	Projeto Executivo de implantação da faixa adicional do km 56+200 ao km 65+800, Pista Sul da BR-381/SP - Obra PIL	Faixa Adicional	R$ 76.374.
50500.025180/2014-83	Projeto Executivo de Interseção em Desnível no Anel de Vitória da Conquista com Av. Olivia Flores, km 21.	Interseção	R$ 9.969.9
50500.055046/2021-36	– Projeto Executivo da Obra de Implantação da Passarela ID 9 - km 205+300 da BR-364/MT	Passarela	R$ 84.00
50500.036580/2022-24	Projeto de Executivo de manutenção da Passarela Carreiros – km 019+660 da BR392/RS	Passarela	R$ 142.57
50500.017887/2021-45	Projeto Executivo via de capa amarela e orçamento referente ao retorno em nível, extra PER, do km 196+500, da rodovia BR-050/MG	Interseção	R$ 8.984.2
50500.014334/2020-50	Liberação ao Tráfego da Pista Duplicada da BR-116/RS entre o km 446+750 ao km 459+000 e km 489+360 ao km 508+850- Projeto Executivo – Sinalização.	Duplicação de rodovia	R$ 372.74
50500.055046/2021-36	Projeto Executivo com Orçamento - Retorno em Nível do km 196+500 da BR-050/MG	Passarela	R$ 84.00
50500.070165/2020-38	Projeto Executivo de alargamento e adequação da OAE – Ponte sobre o Rio Paulo Lopes - km 251-180 Pista Norte, BR-101/SC	Sinalização	R$ 201.07
50500.033520/2022-50	Apresentação de Projeto Executivo com Orçamento para implantação de 2 OAE´s no km 508+600 na rodovia BR-153/GO – Município de Aparecida de Goiânia/GO - CONCEBRA	Implantação rodoviária	R$ 8.583.8
50500.068201/2021-84	Projeto Executivo de remodelação da passarela km 40+360 da RodoviaFernão Dias, BR-381/SP	Passarela	R$ 434.97
50500.070165/2020-38	Projeto Executivo de Sinalização Definitiva no trecho entre o km 478+300 e km 486+000 da BR-116/RS (Liberação ao Tráfego)	Sinalização	R$ 201.07
50500.036354/2022-43	Projeto Executivo de Manutenção da Passarela Marinha do Brasil, localizado no km 018+000 da rodovia BR-392/RS.	Passarela	R$ 132.93
50500.036478/2022-29	Projeto de Executivo de manutenção da Passarela Carreiros – km 019+660 da BR392/RS	Passarela	R$ 97.06
50500.023499/2020-12	Projeto Executivo de sinalização no trecho entre os km 437+600 e km 446+820 - BR-116/RS (Liberação ao Tráfego da Pista Duplicada - Adequação da Pista da BR-116/RS)	Sinalização	R$ 121.80
50500.036519/2022-87	Projeto executivo de manutenção da Passarela Vila da Quinta localizada no km 026+500 da Rodovia BR-392/RS, município de Rio Grande/RS.	Passarela	R$ 90.36
50500.066845/2020-57	Projeto de Adequação Permanente - km 437 a 446	Ampliação de capacidade e melhorias	R$ 172.00
50500.068596/2020-34	Evento geotécnico (deslizamento) ocorrido em 23/02/2020 no km 91+400 da BR-116/RJ - CRT, no interior do Parque Nacional da Serra dos Órgãos - PARNASO.	Manutenção	R$ 193.43
50500.019463/2021-15	Projeto executivo via de capa amarela e orçamento referente ao retorno em nível duplo do km 195+000, da BR-050/GO	Interseção	R$ 547.76
50500.019742/2021-89	Encaminhamento do projeto executivo via de capa amarela e orçamento referente ao retorno em nível duplo do km 172+750, da BR-050/GO, para fins de reequilíbrio econômico-financeiro - Extra-PER.	Acesso à rodovia	R$ 860.42
50500.020813/2021-96	Projeto executivo via de capa amarela e orçamento referente ao retorno em nível do km 287+700 e km 289+900, da BR-050/GO, para fins de reequilíbrio econômico-financeiro - Extra-PER.	Acesso à rodovia	R$ 587.63
50500.020252/2021-25	Projeto executivo via de capa amarela e orçamento referente ao retorno em nível duplo do km 260+000, da BR-050/GO	Acesso à rodovia	R$ 1.696.4
50500.271441/2022-45	Encaminha Inspeção Especial e projetos de recuperação das OAEs Ponte sobre o Arroio Grande e Ponte sobre o Canal Santa Bárbara	Obra de arte especial	R$ 889.81
50500.008345/2023-43	Apuração de Haveres e Deveres - Obras de Arte Especiais (OAE´s) - Concessionária Companhia de Concessão Rodoviária Rio-Juiz de Fora S.A. – CONCER	Obra de arte especial	R$ 26.520.
50500.007742/2021-36	Análise dos Dados de Tráfego e Cálculo do Número "N"	Trafego	R$ 13.658.
50500.292459/2022-81	Apuração de Haveres e Deveres - Sinalização horizontal da BR040/RJ/MG - Concessionária Companhia de Concessão Rodoviária Rio-Juiz de Fora S.A. – CONCER	Análises contratuais e administrativas	R$ 14.841.
50500.053407/2021-18	Projeto executivo, com orçamento da adequação definitiva da sinalização do novo segmento de pista – BR-116/RS – km 511+600 ao km 510+900 – Acesso ao município de Arroio do Padre (Rodovia ERS-737).	Sinalização	R$ 20.35
50500.088600/2023-23	Pleito de Reequilíbrio Econômico-Financeiro, Inclusão de Investimento e Autorização de Início de Obra - Execução de Obras de Recuperação de Terrapleno Fora da Faixa de Domínio - Sinistro Ocorrido no Talude da Encosta do km 668+800 da Rodovia Federal BR-376/PR - PRIORIDADE!	Terraplenagem	R$ 9.557.1
50500.025183/2014-17	Projeto de Interseção em Desnível no Anel de Vitória da Conquista com entrada para campinho, Km 11+600, Rodovia Santos Dumont, BR-116/BA	Interseção	R$ 16.120.
50500.014266/2020-29	Projeto Executivo da Passagem Inferior do Km 480+800, Município de Contagem - Rodovia Fernão Dias - BR-381/MG.	Obra de arte especial	R$ 55.004.

O PRESENTE DOCUMENTO É PARTE INTEGRANTE DA CERTIDÃO DE ACERVO TÉCNICO EXPEDIDA PELO CREA-SP.
CAT No: 2620250009843 - 06/06/2025 10:03:46 - Autenticação Digital: 0nx1GzAFJCCFC5UyUK1AnC10n5GC50ag.

PROCESSO	ASSUNTO	TIPO DE OBRA	PREÇO DO EMPRE
50500.025181/2014-28	Projeto interseção com a BA-263 - km 16+000 - Acesso à Itambé/Ilhéus.	Interseção	R$ 15.611.
50500.019945/2021-75	Projeto Executivo via AMA c/ orçamento - Retorno em Nível do km 248+500, da BR-050/GO	Interseção	R$ 533.66
50500.194379/2013-70	Projeto Executivo de Implantação de Dispositivo de Interseção do Anel de Vitória da Conquista com a BA-262/BR-407, km 8+000, Acesso à Av. Brumado.	Interseção	R$ 19.609.
50515.045752/2018-13	Projeto executivo de implantação de dispositivo de retorno em desnível, passarela de pedestres e ampliação de capacidade de rua lateral, km 59+490, BR-381/SP	Interseção	R$ 37.530.
50500.300987/2016-72	Projeto Execuvo do Retorno em Nível km 131+400, na rodovia BR-050/GO	Interseção	R$ 6.435.2
50500.317099/2019-31	Atualização dos Valores de Link de Comunicação nos Postos de Fiscalização de Rodovias e nos Postos de Pesagem - Concessionária ECOSUL	Tecnologia	R$ 33.33
00773.007162/2019-46	Análise da proposta de honorários encaminhada por meio do Dossiê 5 (SEI nº 9583981), páginas 29 a 34.	Análises contratuais e administrativas	R$ 16.07
50500.001900/2022-25	Projeto executivo de sinalização definitiva no trecho compreendido entre o km 430+500 ao km 438+000 - BR-116/RS.	Sinalização	R$ 54.08
50500.343730/2019-58	Obra de Manutenção Emergencial da Ponte sobre Arroio Evaristo	Obra emergencial	R$ 59.85
50500.012721/2021-32	Projeto Executivo da Relocação 1, no km 229+300 do Contorno de Florianópolis, Trecho Sul B - Concessionária Autopista Litoral Sul S.A.	Remanejamento de Interferências	R$ 9.347.3
50500.133505/2020-49	Encerramento Contratual - Verificação das Obras de Arte Especiais (OAE)	Obra de arte especial	R$ 13.899.
50500.136035/2020-75	Relatório de Monitoração de Sinalização Vertical - BR-040 - CONCER - revisão	Sinalização	R$ 17.646.
50500.318705/2019-36	Prioridade - Análise dos Bens Reversíveis Indenizáveis ao Poder Concedente, Quando do Encerramento do Contrato de Concessão Nº PG-156/95-00, em 21 de março de 2021 - Concessionária Rio-Teresópolis (CRT).	Análises contratuais e administrativas	R$ 13.424.
50500.035108/2022-74	Solicitação de esclarecimentos sobre as prestações de contas – Estudos Ambientais. Referência I: Ofício Circular_SEI Nº 432/2022/COAMB/GEENG/SUROD/DIR-ANTT; Referência II: Ofício Circular nº 012/2019/GEFIR/SUINF	Análise técnica	R$ 128.23
50500.075397/2021-63	Cálculo da Indenização relativa à Sinalização Horizontal da rodovia BR-116/RJ, trecho Além Paraíba - Teresópolis - BR-040 - final do Contrato de Concessão nº PG-156/95-00.	Análises contratuais e administrativas	R$ 8.532.7
50500.177295/2022-62	Prestação de Contas - Licenciamento Ambiental das Obras do 1º, 2º e 3º Ano de Concessão. Referência: Ofício SEI Nº 31926/2022/COROR/GEENG/SUROD/DIR-ANTT	Análise orçamentária	R$ 37.78
00424.048427/2018-45	Ação judicial - PLANALTO x ANTT - passivos ambientais - elaboração de quesitos e indicação de assistente técnico	Análises contratuais e administrativas	R$ 181.78
00773.003194/2019-72	Avaliação da proposta de honorários periciais - processo SEI nº 00773.003194/2019-72	Análises contratuais e administrativas	R$ 57.65
00773.004493/2017-62	Avaliação da proposta de honorários periciais - LITORAL - processo SEI nº 00773.004493/2017-62	Análises contratuais e administrativas	R$ 42.74
50500.003472/2021-94	Projeto Executivo, e respectivo orçamento, de obras de duplicação da BR-116/SC, não previstas no PER, do km 165+840 ao km 167+900, município de Ponte Alta do Norte - SC.	Duplicação de rodovia	R$ 13.834.
50500.010784/2021-54	Projeto Executivo, e respectivo orçamento, de obras de duplicação da BR-116/SC, não previstas no PER, do km 204+560 ao km 209+604, município de Ponte Alta - SC.	Duplicação de rodovia	R$ 87.268.
50500.010805/2021-31	Projeto Executivo, e respectivo orçamento, de obras de duplicação da BR-116/SC, não previstas no PER, do km 066+780 ao km 073+240, município de Monte Castelo -SC.	Duplicação de rodovia	R$ 87.210.
50500.012927/2021-62	Projeto Executivo, e respectivo orçamento, de obras de duplicação da BR-116/SC, não previstas no PER, do km 51+000 ao km 57+100, município de Papanduva - SC	Duplicação de rodovia	R$ 95.147.
50500.088241/2020-61	Projetos Executivos Extra-PER para implantação de ruas laterais com viadutos entre o km 040+745 e o km 041+579 – sentido Sul (RL-40S), entre o km 042+110 e o km 042+698 – sentido Sul (RL-42S) e entre o km 042+200 e o km 043+800 – sentido Norte (RL-42N), da rodovia BR-101/SC, município de Joinville	Rua lateral/Via marginal	R$ 61.122.
50500.092013/2020-96	Projetos Executivos Extra-PER para implantação de retorno em desnível no km 651,750 da BR-376/PR e execução de terceira faixa e acostamento da BR-376/PR entre o km 652,560 e km 651,770, pista norte, no município de Tijucas do Sul/PR.	Terceira Faixa	R$ 28.031.
50500.190094/2016-11	Pleito - Reequilíbrio de Elaboração de Projeto Executivo de Readequação do Trevo em Desnível - km 120+690 - BR-101/SC - Contrato do Edital de Concessão nº 003/2007	Interseção	R$ 6.741.7
50500.190656/2016-18	Pleito - Reequilíbrio de Elaboração de Projeto Executivo de Implantação de Faixa Adicional entre os km 102+200 ao km 109+800 - Pista Sul - BR-116/PR - Contrato do Edital de Concessão nº 003/2007	Faixa Adicional	R$ 27.435.
50500.190657/2016-62	Pleito - Reequilíbrio de Elaboração de Projeto Executivo de Implantação de Terceira Faixa - km 103+600 ao km 100+800 - BR-116/PR - Pista Norte - Contrato do Edital de Concessão nº 003/2007	Terceira faixa	R$ 10.769.
50500.190658/2016-15	Pleito - Reequilíbrio de Elaboração de Projeto Executivo de Implantação de Faixa adicional - BR-116/PR - Pista Sul - km 111+900 ao km 115+100 - Contrato do Edital de Concessão nº 003/2007.	Faixa Adicional	R$ 9.849.4
50500.190660/2016-86	Projeto - Extra PER - Faixa Adicional - BR-376/PR - Pista Sul - km 616+300 ao km 618+300	Faixa Adicional	R$ 7.683.7
50500.190665/2016-17	Pleito - Reequilíbrio de Elaboração de Projeto Executivo de Implantação de Faixa adicional e Acostamento - km 672+610 ao km 674+670 - Pista Sul - BR-376/PR - Contrato do Edital de Concessão nº 003/2007.	Faixa Adicional	R$ 11.798.
50500.077622/2020-15	Pleito - Reequilíbrio de Elaboração de Projeto Executivo de Obras de Implantação da Faixa Adicional - km 64+400 ao km 64+890 e Remodelação do trevo km 64+890, Pista norte - Município de Mairiporã - BR-381/MG/SP - Contrato do Edital de Concessão nº 002/2007	Faixa Adicional	R$ 21.490.

O PRESENTE DOCUMENTO É PARTE INTEGRANTE DA CERTIDÃO DE ACERVO TÉCNICO EXPEDIDA PELO CREA-SP.
CAT No: 2620250009843 - 06/06/2025 10:03:46 - Autenticação Digital: 0nx1GzAFJCCFC5UyUK1AnC10n5GC50ag.

PROCESSO	ASSUNTO	TIPO DE OBRA	PREÇO DO EMPRE
50500.077623/2020-60	Projeto executivo de implantação da faixa adicional do km 71+600 ao km 80+000, Pista Norte e Sul da BR-381/SP – OBRA PIL.	Faixa Adicional	**R$ 177.723.**
50501.329510/2018-21	Pleito - Reequilíbrio de Elaboração de Projeto Executivo da Passagem Superior, Contenção e Drenagem do km 480+800, Município de Contagem - BR-381/MG/SP - Contrato do Edital de Concessão nº 002/2007	Geologia e geotecnia	**R$ 766.7**
50510.031017/2016-01	Projeto Executivo de implantação da Faixa Adicional do km 499+000 ao km 504+000, Pista Norte, da BR-381/MG - Obra PIL	Faixa Adicional	**R$ 18.243.**
50515.013481/2017-48	Projeto Executivo e Orçamento - Obras de Ampliação de Capacidade - Faixa Adicional do km 506+000 ao km 512+000, Pista Norte - BR-381/MG/SP - Contrato do Edital de Concessão nº 002/2007.	Ampliação de capacidade e melhorias	**R$ 28.515.**
50515.013482/2017-92	Pleito - Reequilíbrio de Elaboração de Projeto Executivo de Obras de Implantação da Faixa Adicional - km 066+960 ao km 071+300 - Pista Sul - BR-381/MG/SP - Contrato do Edital de Concessão nº 002/2007.	Faixa Adicional	**R$ 18.326.**
50515.013484/2017-81	Pleito - Reequilíbrio de Elaboração de Projeto Executivo de Obras de Implantação da Faixa Adicional - km 505+000 ao km 508+000, Pista Sul - BR-381/MG/SP - Contrato do Edital de Concessão nº 002/2007	Faixa Adicional	**R$ 15.870.**
50515.013489/2017-12	Pleito - Reequilíbrio de Elaboração de Projeto Executivo de Obras de Implantação da Faixa Adicional - km 508+000 ao km 510+950, Pista Sul - BR-381/MG/SP - Contrato do Edital de Concessão nº 002/2007.	Faixa Adicional	**R$ 18.036.**
50500.091231/2020-11	Projetos Executivos Extra-PER para implantação de ruas laterais entre o km 108+806 e o km 109+448 – sentido norte (RL-108N), entre o km 108+390 e o km 112+255 – sentido sul (RL-108S) e entre o km 110+260 e o km 112+292 – sentido norte (RL-110N), e inversão de agulha no km 113+000 – sentido norte, da rodovia BR-101/SC, municípios de Navegantes e Itajaí	Rua lateral/Via marginal	**R$ 147.334.**
50500.190091/2016-79	Pleito — Reequilíbrio de Elaboração de Projeto Executivo de Implantação de Rua Lateral do km 118+800 ao km 123+200 - BR-101/SC - Contrato do Edital de Concessão nº 003/2007.	Rua lateral/Via marginal	**R$ 75.353.**
TOTAL:			**R$ 1.374.22**

ATIVIDADE 4 - APOIO NA ANÁLISE E ACOMPANHAMENTO DOS PROCESSOS DE LICENCIAMENTO AMBIE DAS OBRAS E DE GESTÃO AMBIENTAL DAS CONCESSIONÁRIAS DE RODOVIAS FEDERAIS

PROCESSOS DE ACOMPANHAMENTO AMBIENTAL ANALISADOS

Processo	Concessionária	Assunto
50500.012395/2022-44	Autopista Fernão Dias S/A	Acompanhamento ambiental
50500.015104/2022-70	Autopista Fernão Dias S/A	Análise do 26º Relatório de Acompanhamento Ambiental e 19º Relató Sociais, e Educacionais
50500.065277/2021-58	Autopista Fernão Dias S/A	Plano de Gerenciamento de Riscos e Plano de Ação de Emergência Concessionária Autopista Fernão Dias.
50500.106570/2021-82	Autopista Fernão Dias S/A	Acompanhamento Ambiental
50500.155252/2022-26	Autopista Fernão Dias S/A	Acompanhamento ambiental
50500.177255/2022-11	Autopista Fernão Dias S/A	Análise da prestação de Contas dos Estudos Ambientais das obras de t Concessionária Autopista Fernão Dias.
50500.193585/2022-53	Autopista Fernão Dias S/A	Análise do 28º Relatório de Acompanhamento Ambiental (RAA), 21º Programas Sociais e Educacionais (RSE) e 9º Relatório de Acidentes Env Perigosos (RAPP
50500.012516/2022-58	Autopista Fluminense S/A	Acompanhamento ambiental
50500.039509/2021-12	Autopista Fluminense S/A	Acompanhamento Ambiental Concessionária Autopista Fluminense S/ processo de relicitação.
50500.077464/2021-84	Autopista Fluminense S/A	Análise do 26º Relatório de Acompanhamento Ambiental (RAA) e 25º/ Programas Sociais, Ambientais e Educacionais (RSE) da Concessionária A
50500.011737/2022-17	Autopista Litoral Sul S/A	Acompanhamento Ambiental - Concessionária Autopista Lito
50500.077523/2021-14	Autopista Litoral Sul S/A	Resultado da análise do 27º Relatório de Acompanhamento Ambiental (Relatório de Programas Sociais e Educacionais (RSE) e 6º Relatório envolvendo Produtos Perigosos (RAPP), contemplando as atividades e janeiro e julho de 2021.
50500.097279/2021-14	Autopista Litoral Sul S/A	Acompanhamento Ambiental
50500.012318/2022-94	Autopista Planalto Sul S/A	Acompanhamento Ambiental referente ao mês de janeiro de 2022 - Autopista Planalto Sul S.A. - APS.
50500.012813/2022-01	Autopista Planalto Sul S/A	Análise do 28º Relatório de Acompanhamento Ambiental e 9º Relatór Sociais, e Educacionais referentes ao período de julho de 2021 a jan Concessionária Autopista Planalto Sul S.A. - APS.

O PRESENTE DOCUMENTO É PARTE INTEGRANTE DA CERTIDÃO DE ACERVO TÉCNICO EXPEDIDA PELO CREA-SP.
CAT No: 2620250009843 - 06/06/2025 10:03:46 - Autenticação Digital: 0nx1GzAFJCCFC5UyUK1AnC10n5GC50ag.

Processo	Concessionária	Assunto
50500.013047/2021-11	Autopista Planalto Sul S/A	Análise das complementações no âmbito do 26º Relatório de Acom Ambiental (RAA); 27º RAA e 8º Relatório de Programas Sociais, e Educa ao período de janeiro a julho de 2021 - Concessionária Autopista Plana
50500.097276/2021-72	Autopista Planalto Sul S/A	Acompanhamento Ambiental
50500.012360/2022-13	Autopista Régis Bittencourt S/A	Acompanhamento ambiental de janeiro, fevereiro e março julho a set
50500.013136/2021-50	Autopista Régis Bittencourt S/A	Declaração de Veracidade de Informações e Documento
50500.075367/2021-57	Autopista Régis Bittencourt S/A	Análise da resposta da Autopista Régis Bittencourt ao questionament acompanhamento ambiental de julho a setembro de 2021 e acompanh de outubro e novembro de 2021
50500.010892/2022-16	CRO - Rota do Oeste S/A	Acompanhamento Ambiental - Concessionária Rota do O
50500.063966/2021-28	CRO - Rota do Oeste S/A	Complementos do Acompanhamento Ambiental referente aos meses junho de 2021 da Concessionária Rota do Oeste
50500.069877/2022-76	CRO - Rota do Oeste S/A	Solicitação de reunião com SEMA/MT para discussão da assunção, pel Rota do Oeste, dos trecho entre os km 130+190 e km 321+300 e entre km 507+100 da rodovia BR-163/MT - Trechos DNIT.
50500.086342/2021-89	CRO - Rota do Oeste S/A	Acompanhamento Ambiental
50500.089981/2021-04	CRO - Rota do Oeste S/A	Análise 15º Relatório de Acompanhamento Ambiental (RAA), 15º Relató Sociais e Educacionais (RSE) e 7º Relatório de Acidentes Envolvendo Pr (RAPP) da Concessionária Rota do Oeste.
50500.096283/2021-57	CRO - Rota do Oeste S/A	Acompanhamento Ambiental
50500.011979/2022-01	CRT - Concessionária Rio - Teresópolis S/A	Resultado da análise de Acompanhamento Ambiental do período entr de 2022.
50500.024730/2021-76	CRT - Concessionária Rio - Teresópolis S/A	Resultado da análise do Relatório de Acidentes com Produtos Perigo Concessionária CRT, contemplando o período entre março e agos
50500.025978/2022-35	CRT - Concessionária Rio - Teresópolis S/A	Análise da terceira versão do 18º Relatório de Acompanhamento Am Relatório de Acidentes envolvendo Produtos Perigosos (RAPP), refere entre setembro de 2021 e fevereiro de 2022 - CRT.
50500.075267/2021-21	CRT - Concessionária Rio - Teresópolis S/A	Acompanhamento Ambiental
50500.091932/2021-23	CRT - Concessionária Rio - Teresópolis S/A	Resultado da análise do 17º Relatório de Acompanhamento Ambiental dos Programas Sociais e Educacionais (RSE) da Concessionária CRT, refe entre março e agosto de 2021.
50500.193604/2022-41	CRT - Concessionária Rio - Teresópolis S/A	Versão revisada do 19º Relatório de Acompanhamento Ambiental (RA Acidentes envolvendo Produtos Perigosos (RAPP), referentes ao perío setembro de 2022 - CRT.
50500.011662/2022-66	Nova Dutra - Concessionária da Rodovia Presidente Dutra	Acompanhamento Ambiental - Concessionária CCR Nova D
50500.096585/2021-25	Nova Dutra - Concessionária da Rodovia Presidente Dutra	Acompanhamento Ambiental
50500.120726/2022-19	Nova Dutra - Concessionária da Rodovia Presidente Dutra	Análise do 44º Relatório de Acompanhamento Ambiental (RAA), 8º Re Sociais e Educacionais (RSE) e 7º/8º Relatório de Acidentes envolve Perigosos (RAPP) - Concessionária CCR Nova Dutra.
50500.121861/2021-09	Nova Dutra - Concessionária da Rodovia Presidente Dutra	Resultado da Análise do Relatório de Programas Sociais e Educacionais período entre junho e novembro de 2021.
50500.121894/2021-41	Nova Dutra - Concessionária da Rodovia Presidente Dutra	Resultado da análise do 43 º Relatório de Acompanhamento Ambienta ao período entre junho e novembro de 2021.
50500.012310/2022-28	ECO101 - Concessionária de Rodovias S/A	Acompanhamento Ambiental de novembro de 2023.
50500.040426/2021-76	ECO101 - Concessionária de Rodovias S/A	Relatório de Programas Sociais e Educacionais – RSE referente ao perí outubro de 2021.
50500.097250/2021-24	ECO101 - Concessionária de Rodovias S/A	Acompanhamento Ambiental
50500.193609/2022-74	ECO101 - Concessionária de Rodovias S/A	Acompanhamento Ambiental (RAA) e Programa Social e Educac
50500.405857/2019-78	ECO101 - Concessionária de Rodovias S/A	Reequilíbrio Contratual - Destinação de Animais - ECO1

O PRESENTE DOCUMENTO É PARTE INTEGRANTE DA CERTIDÃO DE ACERVO TÉCNICO EXPEDIDA PELO CREA-SP.
CAT No: 2620250009843 - 06/06/2025 10:03:46 - Autenticação Digital: 0nx1GzAFJCCFC5UyUK1AnC10n5GC50ag.

Processo	Concessionária	Assunto
50505.024901/2022-06	ECO101 - Concessionária de Rodovias S/A	Apuração das inexecuções do 8º ano de concessão da BR-101/BA/ES - E de licenciamento ambiental.
50500.012372/2022-30	ECO050 - Concessionária de Rodovias S.A.	Acompanhamento ambiental de dezembro 2023 - Concessionári
50500.027410/2024-11	ECO050 - Concessionária de Rodovias S.A.	Informações sobre ações de reparação ambiental referentes ao Ribeirão 190.
50500.056514/2021-90	ECO050 - Concessionária de Rodovias S.A.	Revisão Quinquenal do contrato de concessão com ECO 050 - Pleito de caixas de retenção de produtos perigosos.
50500.063525/2021-26	ECO050 - Concessionária de Rodovias S.A.	15° Relatório de Acompanhamento Ambiental (RAA) e o 6° Relatório d Produtos Perigosos (RAPP).
50500.096908/2021-81	ECO050 - Concessionária de Rodovias S.A.	Acompanhamento Ambiental
50500.112791/2022-71	ECO050 - Concessionária de Rodovias S.A.	Resultado da análise dos Relatórios de Acompanhamento Ambient Socioeducacional (10º RSE) e de Acidentes envolvendo Produtos Peri referente aos períodos de dezembro de 2021 a junho de 2022 - Conces
50500.193605/2022-96	ECO050 - Concessionária de Rodovias S.A.	Análise das complementações dos Relatórios de Acompanhamento Amb de Acidentes envolvendo Produtos Perigosos (10º RAPP), referentes dezembro de 2022 a junho de 2023.
50500.194019/2022-69	ECO050 - Concessionária de Rodovias S.A.	Análise do Programa de Gerenciamento de Riscos (PGR) e do Plan Emergência (PAE) da ECO050 Concessionária de Rodovias
50500.085071/2022-25	Concessionária Ecovias do Araguaia S.A	Solicitação de apoio na celeridade quanto à implantação de Fibra Óptic Ecovias do Araguaia S.A.
50500.106199/2021-59	Concessionária Ecovias do Araguaia S.A	Acompanhamento Ambiental
50500.193619/2022-18	Concessionária Ecovias do Araguaia S.A	Análise das Complementações (2º versão) dos Relatórios de Acompanha (2º e 3º RAA) e Relatórios Sócio educacionais (1º, 2º e 3º RSE), referen outubro de 2021 a fevereiro de 2023.
50500.012365/2022-38	Concessionária Ecovias do Cerrado S.A.	Acompanhamento Ambiental de dezembro e complementos referente 2023
50500.035108/2022-74	Concessionária Ecovias do Cerrado S.A.	Prestações de contas das obras do 1º, 2º e 3º ano de Conc
50500.039583/2022-10	Concessionária Ecovias do Cerrado S.A.	Possível atraso nas obras previstas para o 3° ano Concessão - 2022 po Concessionária - Requisitos Ambientais – ECOVIAS DO CERR
50500.066920/2021-61	Concessionária Ecovias do Cerrado S.A.	Protocolo do 3º Relatório de Acompanhamento Ambiental
50500.096904/2021-01	Concessionária Ecovias do Cerrado S.A.	Acompanhamento Ambiental
50500.123635/2022-35	Concessionária Ecovias do Cerrado S.A.	Resultado da análise do 5º Relatório de Acompanhamento Ambiental (de Programas Sociais e Educacionais (RSE), 4º Relatório de Acidente Produtos Perigosos (RAPP), contemplando as atividades executadas ent de 2022.
50500.177295/2022-62	Concessionária Ecovias do Cerrado S.A.	Análise na segunda fase da prestação de Contas dos Estudos Ambie realizados no 4º e 5º ano de concessão da Concessionária Ecovias
50500.193623/2022-78	Concessionária Ecovias do Cerrado S.A.	Resultado da análise da segunda versão do 7º Relatório de Acompanha (RAA).
50500.194035/2022-51	Concessionária Ecovias do Cerrado S.A.	Análise das segundas versões do Plano de Gerenciamento de Riscos (Ação de Emergência (PAE).
50500.048232/2021-19	ECOPONTE - Concessionária Ponte-Niterói S/A	Análise do 13º Relatório de Acompanhamento Ambiental (RAA), refere maio a outubro de 2021
50500.106311/2021-51	ECOPONTE - Concessionária Ponte-Niterói S/A	Acompanhamento Ambiental
50500.193613/2022-32	ECOPONTE - Concessionária Ponte-Niterói S/A	Análise do 17º Relatório de Acompanhamento Ambiental e 2º Relatór Sociais e Educacionais (RSE) - Concessionária da Ponte Rio Niterói S.
50500.012468/2022-06	ECOSUL - Concessionária de Rodovias do Sul S/A	Acompanhamento ambiental de dezembro de 2023 - Concession
50500.055388/2020-75	ECOSUL - Concessionária de Rodovias do Sul S/A	Condicionantes ambientais e recuperação de passivos ambientais deco de adequação da capacidade e melhorias operacionais desenvolvidas pe e 03, subtrecho BR-116/RS (km 511,76 ao km 527,68) e BR-392/RS (km - ECOSUL - URGENTE!

O PRESENTE DOCUMENTO É PARTE INTEGRANTE DA CERTIDÃO DE ACERVO TÉCNICO EXPEDIDA PELO CREA-SP.
CAT No: 2620250009843 - 06/06/2025 10:03:46 - Autenticação Digital: 0nx1GzAFJCCFC5UyUK1AnC10n5GC50ag.

Processo	Concessionária	Assunto
50500.071684/2021-02	ECOSUL - Concessionária de Rodovias do Sul S/A	Relatório de Programas Sociais e Educacionais (RSE), 1º semestr Concessionária Ecosul.
50500.106234/2021-30	ECOSUL - Concessionária de Rodovias do Sul S/A	Acompanhamento Ambiental
50500.129646/2022-29	ECOSUL - Concessionária de Rodovias do Sul S/A	Análise dos Relatórios RSE 1º semestre/2022 e RAPP 1º semestre/2022 Ecosul.
50500.193616/2022-76	ECOSUL - Concessionária de Rodovias do Sul S/A	Análise da Revisão do RSE (1º sem/2023) e da Complementação ao RA da Concessionária Ecosul.
50500.171142/2022-10	ECORIOMINAS Concessionária de Rodovias S.A.	Resposta ao MPF quanto às atualizações do status do licenciamento am especial o trecho entre os km 90+500 e 99+700 (PARNASO), hoje sob re Concessionária RioMinas
50500.193657/2022-62	ECORIOMINAS Concessionária de Rodovias S.A.	Resultado da análise do 2º Relatório de Acidentes com Produtos Perig Relatório de Acompanhamento Ambiental (RAA) e 2º Relatório de pro Educacionais (RSE) - EcoRioMinas.
50500.213142/2022-96	ECORIOMINAS Concessionária de Rodovias S.A.	Acompanhamento Ambiental
50500.213142/2022-96	ECORIOMINAS Concessionária de Rodovias S.A.	Transferência da LI nº IN050002/2019 à Concessionária EcoRioMir
50500.011983/2022-61	MS VIA – Concessionária de Rodovia Sul-Matogrossense S/A	Acompanhamento Ambiental de dezembro de 2023
50500.016972/2022-77	MS VIA – Concessionária de Rodovia Sul-Matogrossense S/A	Licenciamento ambiental BR-163/MS e condicionantes sob respon Concessionária de Rodovia Sul-Matogrossense S.A. – MS
50500.036157/2022-24	MS VIA – Concessionária de Rodovia Sul-Matogrossense S/A	16º Relatório de Acompanhamento Ambiental (RAA), 18º Relatório de e Educacionais (RSE) e 8º Relatório de Acidentes Envolvendo Produtos arquivos corrompidos.
50500.036808/2021-03	MS VIA – Concessionária de Rodovia Sul-Matogrossense S/A	Análise dos 14º e 15º Relatórios de Acompanhamento Ambiental (R Relatórios de Programas Sociais e Educacionais (RSE) da Concessio
50500.106015/2021-51	MS VIA – Concessionária de Rodovia Sul-Matogrossense S/A	Acompanhamento Ambiental
50500.193625/2022-67	MS VIA – Concessionária de Rodovia Sul-Matogrossense S/A	17º Relatório de Acompanhamento Ambiental (RAA), 19º Relatório de e Educacionais (RSE) e 9º Relatório de Acidentes Envolvendo Produtos arquivos corrompidos.
50500.194037/2022-41	MS VIA – Concessionária de Rodovia Sul-Matogrossense S/A	Análise do Plano de Gerenciamento de Riscos (PGR) e do Plano de Açã (PAE) revisados.
50500.018597/2022-08	Concessionária K-Infra Rodovia do Aço S/A	Acompanhamento ambiental de dezembro de 2023 - Concessionária K Aço S.A.
50500.040101/2021-93	Concessionária K-Infra Rodovia do Aço S/A	Acompanhamento Ambiental de dezembro e complementos referente 2023
50500.040101/2021-93	Concessionária K-Infra Rodovia do Aço S/A	Processo Administrativo de Caducidade - Concessionária K-Infra Ro
50500.091856/2021-56	Concessionária K-Infra Rodovia do Aço S/A	Resultado da análise do 13º Relatório de Acompanhamento Ambienta Relatório dos Programas Sociais e Educacionais (RSE) da Concessionári do Aço S/A., referente ao período de março/2021 a agosto/
50500.193627/2022-56	Concessionária K-Infra Rodovia do Aço S/A	Resultado da análise do 17º Relatório de Acompanhamento Ambient Relatório de Programas Sociais e Educacionais (RSE) e do 12º Relatór envolvendo Produtos Perigosos (RAPP) - Concessionária Rodovia do
50500.193627/2022-56	Concessionária K-Infra Rodovia do Aço S/A	Análise das complementações do 24º Relatório dos Programas Sociais (RSE) e 12º Relatório de Acidentes Envolvendo Produtos Perigoso Concessionária da Rodovia do Aço (K-Infra)
50500.021257/2022-56	RioSP - Concessionária do Sistema Rodoviário Rio - São Paulo S.A.	Acompanhamento Ambiental
50500.127411/2022-01	RioSP - Concessionária do Sistema Rodoviário Rio - São Paulo S.A.	Embargo da obra de instalação das antenas de comunicação na rodo
50500.011391/2022-49	Transbrasiliana Concessionária de Rodovia S/A	Licenciamento ambiental das obras de duplicação dos lotes 01 (km 0 ao 162+925 ao km 195+000) da Rodovia BR-153/SP.
50500.011391/2022-49	Transbrasiliana Concessionária de Rodovia S/A	Acompanhamento Ambiental - Concessionária Transbrasil
50500.077727/2021-55	Transbrasiliana Concessionária de Rodovia S/A	Análise do 26º Relatório de Acompanhamento Ambiental (RAA) - reitera de complementos.
50500.085588/2021-33	Transbrasiliana Concessionária de Rodovia S/A	Acompanhamento Ambiental

O PRESENTE DOCUMENTO É PARTE INTEGRANTE DA CERTIDÃO DE ACERVO TÉCNICO EXPEDIDA PELO CREA-SP.
CAT No: 2620250009843 - 06/06/2025 10:03:46 - Autenticação Digital: 0nx1GzAFJCCFC5UyUK1AnC10n5GC50ag.

Processo	Concessionária	Assunto
50500.152903/2022-26	Transbrasiliana Concessionária de Rodovia S/A	Análise do 28º Relatório de Acompanhamento Ambiental (RAA), do 1 Programas Sociais e Educacionais (RSE) e do 8º Relatório de Acident Produtos Perigosos (RAPP) da Transbrasiliana Concessionária de F (Transbrasiliana).
50500.193640/2022-13	Transbrasiliana Concessionária de Rodovia S/A	Análise das complementações ao 28º Relatório de Acompanhamento A ao 8º Relatório de Acidentes envolvendo Produtos Perigosos (RAPP) d Concessionária de Rodovia S.A. (Transbrasiliana).
50500.193640/2022-13	Transbrasiliana Concessionária de Rodovia S/A	Análise das complementações ao 30º Relatório de Acompanhamento Ai 12º Relatório de Programas Sociais e Educacionais (RSE) e ao 10º Relat envolvendo Produtos Perigosos (RAPP). Transbrasiliana Concessionária (Transbrasiliana).
50500.194049/2022-75	Transbrasiliana Concessionária de Rodovia S/A	Análise do Programa de Gerenciamento de Riscos (PGR) e do Plan Emergência (PAE) da Transbrasiliana Concessionária de Rodovia S.A. (
50500.011780/2022-74	CONCER - Companhia de Concessão Rodoviária Juiz de Fora-Rio S.A.	Acompanhamento Ambiental - Concessionária CONCEI
50500.083157/2021-32	CONCER - Companhia de Concessão Rodoviária Juiz de Fora-Rio S.A.	Análise da segunda versão do 44º Relatório de Acompanhamento Am Concessionária Companhia de Concessão Rodoviária Juiz de Fora - I referente ao período de agosto de 2021 e janeiro de 202
50500.086117/2021-42	CONCER - Companhia de Concessão Rodoviária Juiz de Fora-Rio S.A.	Acompanhamento Ambiental
50500.193602/2022-52	CONCER - Companhia de Concessão Rodoviária Juiz de Fora-Rio S.A.	Resultado da análise do 47º Relatório de Acompanhamento Ambient Relatório de Programas Sociais e Educacionais (RSE) e do 8º Relatóri envolvendo Produtos Perigosos (RAPP) - Concessionária Companhia Rodoviária Juiz de Fora - Rio (CONCER).
50505.110287/2020-24	CONCER - Companhia de Concessão Rodoviária Juiz de Fora-Rio S.A.	Encerramento do contrato de concessão CONCER -Atualização de
50500.012327/2022-85	CONCEBRA - Concessionária das Rodovias Centrais do Brasil S/A	Acompanhamento ambiental de janeiro e fevereiro de 2022 da Conc Rodovias Centrais do Brasil S.A. (CONCEBRA)
50500.029552/2022-51	CONCEBRA - Concessionária das Rodovias Centrais do Brasil S/A	Resultado da análise do 16º Relatório de Acompanhamento Ambier Relatório dos Programas Sociais e Educacionais (RSE) e 7º Relatório Envolvendo Produtos Perigosos (RAPP), referentes ao período de sete fevereiro de 2022.
50500.094063/2021-99	CONCEBRA - Concessionária das Rodovias Centrais do Brasil S/A	Análise do 15º Relatório de Acompanhamento Ambiental (RAA) e 18 Programas Sociais e Educacionais (RSE) da Concessionária das Rodovias
50500.096705/2021-94	CONCEBRA - Concessionária das Rodovias Centrais do Brasil S/A	Acompanhamento Ambiental
50500.193600/2022-63	CONCEBRA - Concessionária das Rodovias Centrais do Brasil S/A	Avaliação do 19º Relatório de Acompanhamento Ambiental (RAA), do Acidentes Envolvendo Produtos Perigosos (RAPP) e do 22º Relatório Sociais e Educacionais (RSE).
50500.011208/2022-13	VIA 040 – Concessionária BR-040 S/A	Acompanhamento Ambiental - Concessionária VIA040
50500.035774/2022-11	VIA 040 – Concessionária BR-040 S/A	Análise do 16º RAA, 6º RAPP e RSE da Concessionária Via
50500.096899/2021-28	VIA 040 – Concessionária BR-040 S/A	Acompanhamento Ambiental
50500.101250/2021-36	VIA 040 – Concessionária BR-040 S/A	Análise do 15º Relatório de Acompanhamento Ambiental (RAA) e Relat Programas Sociais, Ambientais e Educacionais (RSE) da Concession
50500.193645/2022-38	VIA 040 – Concessionária BR-040 S/A	Análise do 19º RAA e do 9º RAPP da Concessionária Via0
50500.010632/2022-32	Viabahia Concessionária de Rodovias S.A.	Condições do Sistema Rodoviário da BR-116/324/BA e BA-526/528, sob da Viabahia Concessionária de Rodovia S.A. no Contrato do Edital de 001/2008.
50500.010632/2022-32	Viabahia Concessionária de Rodovias S.A.	Acompanhamento ambiental - Concessionária VIABAHI
50500.033426/2021-10	Viabahia Concessionária de Rodovias S.A.	Resultado da análise dos 23º e 24º Relatórios de Acompanhamento A Relatórios de Programas Sociais e Educacionais (RSE), Relatórios de Acic Produtos Perigosos (RAPP) da ViaBahia, referentes aos períodos de ou março de 2021 e de abril a setembro de 2021.

O PRESENTE DOCUMENTO É PARTE INTEGRANTE DA CERTIDÃO DE ACERVO TÉCNICO EXPEDIDA PELO CREA-SP.
CAT No: 2620250009843 - 06/06/2025 10:03:46 - Autenticação Digital: 0nx1GzAFJCCFC5UyUK1AnC10n5GC50ag.

Processo	Concessionária	Assunto
50500.084469/2021-63	Viabahia Concessionária de Rodovias S.A.	Acompanhamento Ambiental
50500.193648/2022-71	Viabahia Concessionária de Rodovias S.A.	Análise das complementações ao 25º Relatório de Acompanhamento A 10º Relatório de Programas Sociais e Educacionais (RSE) e ao 7º Relató envolvendo Produtos Perigosos (RAPP) da ViaBahia Concessionária d (VIABAHIA).
50500.194052/2022-99	Viabahia Concessionária de Rodovias S.A.	Solicitação de prorrogação de prazo para apresentação de complementa de Gerenciamento de Riscos (PGR) e ao Plano de Ação de Emerg
50500.087441/2022-69	Via Brasil BR163 Concessionária de Rodovias S.A.	Acompanhamento Ambiental
50500.133118/2023-55	Via Brasil BR163 Concessionária de Rodovias S.A.	Questionamentos Ministério Público Federal - PBA Indígena - B
50500.012358/2022-36	VIA COSTEIRA - Concessionária Catarinense de Rodovias S/A.	Acompanhamento ambiental referente ao mês de novembro de 202
50500.069478/2021-24	VIA COSTEIRA - Concessionária Catarinense de Rodovias S/A.	Análise do 2º Relatório de Acompanhamento Ambiental (RAA) da Co Costeira (Revisão).
50500.097183/2021-48	VIA COSTEIRA - Concessionária Catarinense de Rodovias S/A.	Acompanhamento Ambiental
50500.138926/2020-66	VIA COSTEIRA - Concessionária Catarinense de Rodovias S/A.	Análise dos 1º PGR e 1º PAE da Concessionária Via Coste
50500.193597/2022-88	VIA COSTEIRA - Concessionária Catarinense de Rodovias S/A.	Análise dos relatórios 4º RAA; 4º RSE e 4º RAPP da Concessionária
50500.193597/2022-88	VIA COSTEIRA - Concessionária Catarinense de Rodovias S/A.	Análise da Revisão do 6º RAA da Concessionária ViaCoste
50500.193986/2022-11	VIA COSTEIRA - Concessionária Catarinense de Rodovias S/A.	Análise dos 2º PGR e 2º PAE da Concessionária Via Coste
50500.006513/2021-02	VIASUL - Rodovias Integradas do Sul	Análise dos complementos do 4º Relatório de Acompanhamento Ambie Relatório de Acidentes Envolvendo Produtos Perigosos - R
50500.012344/2022-12	VIASUL - Rodovias Integradas do Sul	Acompanhamento ambiental
50500.012344/2022-12	VIASUL - Rodovias Integradas do Sul	Alteração do Programas do PBA-Q e comprovação da Conclusão d
50500.039829/2020-91	VIASUL - Rodovias Integradas do Sul	Ressarcimento ao Poder Concedente dos custos com a obtenção d Autorizações Ambientais - BR-101/290/386/448/RS
50500.039829/2020-91	VIASUL - Rodovias Integradas do Sul	Licenciamento Ambiental da rodovia BR-386/RS - Desbloqueio da LI nº Retificação - Execução dos estudos quilombolas.
50500.072479/2021-56	VIASUL - Rodovias Integradas do Sul	Resultado da análise do 5º e 6º Relatórios de Acompanhamento Ambie 6º Relatórios dos Programas Sociais e Educacionais (RSE) da Concess referentes ao período entre janeiro e dezembro de 202
50500.097194/2021-28	VIASUL - Rodovias Integradas do Sul	Acompanhamento Ambiental
50500.102828/2021-71	VIASUL - Rodovias Integradas do Sul	Análise de prestação de constas referente ao componente Quilombola Ambiental (PBA) da Comunidade Unidos do Lajeado, na BR-3
50500.177307/2022-59	VIASUL - Rodovias Integradas do Sul	5ª Revisão Ordinária da Concessionária Viasul - Prestação de Conta ambientais.
50500.177307/2022-59	VIASUL - Rodovias Integradas do Sul	1ª fase da Prestação de Contas dos Estudos Ambientais da Comunida Morada da Paz

LICENÇAS E AUTORIZAÇÕES AMBIENTAIS ACOMPANHADAS

Nº	Processo SEI (ANTT)	Concessionária	Tipo de Documento	Órgão Licenciador	Nº Documento SEI	Nº Licença	Data emissão/Renovação	Data de validade	Objeto
1	Não se aplica	EC1	Não se aplica	Não se aplica	Não se aplica	Abio nº 1431/2022	01/11/2022	01/11/2025	Duplicação da BR-101/ES - 30,1 km de extensão - Trecho entre o km 203+700 ao 205+5 212+300;km 215 ao 215+900;km 220+100 ao 227+500;km 231+900 ao 247+500 (Ent Serra)
2	Não se aplica	EC1	Não se aplica	Não se aplica	Não se aplica	LI nº 1445/2022	15/09/2022	15/09/2026	Duplicação da BR-101/ES - 30,1 km de extensão - Trecho entre o km 203+700 ao 205+5 212+300;km 215 ao 215+900;km 220+100 ao 227+500;km 231+900 ao 247+500 (Ent Serra)
3	Não se aplica	EC1	Não se aplica	Não se aplica	Não se aplica	ASV nº 1053.8.2022.93652	10/10/2022	10/10/2025	Duplicação da BR-101/ES - 30,1 km de extensão - Trecho entre o km 203+700 ao 205+5 212+300;km 215 ao 215+900;km 220+100 ao 227+500;km 231+900 ao 247+500 (Ent Serra)

O PRESENTE DOCUMENTO É PARTE INTEGRANTE DA CERTIDÃO DE ACERVO TÉCNICO EXPEDIDA PELO CREA-SP.
CAT No: 2620250009843 - 06/06/2025 10:03:46 - Autenticação Digital: 0nx1GzAFJCCFC5UyUK1AnC10n5GC50ag.

4	Não se aplica	EC1	Não se aplica	Não se aplica	Não se aplica	ASV nº 935-2018 - 1º Renovação	20/12/2022	20/04/2023	Pontos entre Viana-Mimoso do Sul_Trecho Sul
5	50500.012365/2022-38	Ecovias do Cerrado	ASV	IBAMA	Não se aplica	ASV nº 1053.8.2023.00309	18/04/2023	18/04/2024	Essa Autorização de Supressão de Vegetação se refere à regularização ambiental de tre localizadas nas BR- 364/GO e 365/MG, nos estados de Goiás e Minas Gerais, autorizadas a operar por m Compromisso firmado no âmbito do Programa de Rodovias Federais Ambientalmente Sustentáveis. Processos SEI: nº 02(14 (BR-365) e nº 02001.007131/2015-28 (BR-364).
6	50500.012365/2022-38	Ecovias do Cerrado	Abio	IBAMA	Não se aplica	Abio nº 1500/2023	28/04/2023	28/10/2024	
7	50500.011780/2022-74	CONCER	Abio	IBAMA	Não se aplica	Abio nº 514/2014 - 2ª Renovação	23/03/2023	23/03/2027	monitoramento de fauna atropelada e passagens de fauna;
8	50500.011780/2022-74	CONCER	LI	IBAMA	Não se aplica	LI Nº 843/2011 - 1ª RENOVAÇÃO	18/01/2023	18/01/2027	implantação da Nova Subida da Serra de Petrópolis, entre o km 82 e km 102 da BR-040, extensão, que intercepta os municípios de Duque de Caxias e Petrópolis, Estado do R acordo com as especificações do projeto aprovado pelo IBAMA. Está incluída nessa Lic das áreas de apoio descritas na condicionante 2.1.
9	50500.010632/2022-32	VIABAHIA	ASV	IBAMA	Não se aplica	ASV nº 1053.8.2023.24130	25/04/2023	25/04/2026	Obra de melhoria de acesso localizada na faixa de domínio da BR-324/BA no km 589+(oeste, no município de Candeias (BA).
10	50500.010632/2022-32	VIABAHIA	ASV	IBAMA	Não se aplica	ASV nº 1053.8.2023.24116	25/04/2023	25/04/2026	Recuperação de terraplenbo no km 716+400 da BR-116/BA, no município de Manoe
11	50500.213142/2022-96	Rio Minas	ASV	IBAMA	Não se aplica	ASV nº 1053.8.2023.10265	26/05/2023	26/05/2024	Praça de Pedágio P08 no km 13+860 da rodovia BR-493/RJ, inserido no escopo do processo nup. 02001.010102/20
12	50500.213142/2022-96	Rio Minas	ASV	IBAMA	Não se aplica	ASV nº 1053.8.2023.95520	25/04/2023	25/10/2026	supressão de vegetação para atividades de manutenção, conservação e melhorias c 116/RJ - Rodovia Santos Dumont, trecho entre o entroncamento com a BR-393 (distrito e o entroncamento com a BR- 040(A)/493(B)/RJ-109 (Duque de Caxias/RJ), com exte
13	50500.011780/2022-74	CONCER	LO	IBAMA	Não se aplica	LO nº 1187/2013 - 1ª renovação	15/05/2023	15/05/2033	Operação da rodovia federal BR-040/RJ-MG, trecho Rio de Janeiro/RJ a Juiz de segmentos do km 773,5 (MG) ao km 828,7 (MG) e do km 0 (RJ) ao km 125,2 (RJ), com e quilômetros. A validade desta licença está condicionada ao fiel cumprimento das c constantes e demais documentos que, embora aqui não transcritos, são partes integrantes deste
14	50500.021257/2022-56	Rio-SP	ASV	IBAMA	Não se aplica	1053.8.2023.02879	15/06/2023	15/06/2025	Autorização de Supressão de Vegetação referente a malha da BR-116/RJ
15	50500.213142/2022-96	Rio Minas	ASV	IBAMA	Não se aplica	1053.8.2023.17053	28/07/2023	28/07/2024	praça de pedágio P11, localizado no km 664+000 da BR-116/MG
16	50500.213142/2022-96	Rio Minas	LMI	Secretaria do Ambiente de Guapimirim/RJ	Não se aplica	012/2023	20/07/2023	20/07/2025	obras de retaludamento entre o km 17+010 e km 17+400 da rodovia BR-493/RJ, r Guapimirim/RJ.
17	50500.012395/2022-44	Autopista Fernão Dias	ASV	IBAMA	SEI IBAMA n.º 15883655	1031.8.2023.07078	26/05/2023	26/08/2025	Obras de implantação de terceiras faixas na Rodovia BR-381/SP - Lotes 1
18	50500.012344/2022-12	CCR Viasul	ASV	IBAMA	17235094	1053.8.2023.08775	15/10/2023	15/10/2026	Duplicação do segmento C da Rodovia BR-386/RS - Km 245+300 ao 270+
19	50500.012344/2022-12	CCR Viasul	LI	IBAMA		1478/2023	02/10/2023	02/06/2027	Duplicação do segmento C da Rodovia BR-386/RS - Km 245+300 ao 270+
20	50500.012372/2022-30	Eco050	Abio	IBAMA	SEI IBAMA nº 16086541	1511/2023	18/06/2023	16/06/2024	Projeto de Duplicação da Rodovia BR-050, trechos urbanos dos municípios Catalão-GO
21	50500.085071/2022-25	Ecovias do Araguaia	Abio	IBAMA	SEI IBAMA nº 15980378	1510/2023	06/06/2023	06/06/2025	Duplicação da BR-153GO KM 000 ao KM442+900 e BR153 TO KM622+700 ao
22	50500.085071/2022-25	Ecovias do Araguaia	LI	IBAMA	SEI IBAMA nº 16886864	1474/2023	04/09/2023	04/09/2027	Duplicação de 12 km da BR-153GO Km 622+700 ao 624+300 e entre os Km 663 a
23	50500.085071/2022-25	Ecovias do Araguaia	ASV	IBAMA	SEI IBAMA nº 16905137	1053.8.2023.21423	11/09/2023	11/09/2025	Duplicação BR-153/TO Trecho entre Km 622+700 e 625 (Aliança do Tocantins) e entre K (Gurupi/TO)
24	50500.085071/2022-25	Ecovias do Araguaia	Abio	IBAMA	SEI IBAMA nº 17017432	1541/2023	20/09/2023	20/09/2027	Duplicação da BR-153GO KM 000 ao KM442+900 e BR153 TO KM622+700 ao
25	50500.012358/2022-36	ViaCosteira	ASV	IBAMA		1053.8.2023.71668	16/10/2023	16/10/2025	Referente à intervenção em APP necessária à execução de: - Obra 03 - Implantação de Passarela de Pedestre, - Pontos de Ônibus, Melhorias em Marginal e - Acessos: km 296+800 ao km 298+100. BR-101/SC, município de Laguna/SC
26	50500.085071/2022-25	Ecovias do Araguaia	Abio	IBAMA	SEI IBAMA nº 17020157	1543/2023	21/09/2023	21/09/2027	Obras de Melhoramento (Duplicação) na Rodovia BR-153/GO/TO
27	50500.349378/2023-41	Via040	LI	IBAMA	20224990	LI nº 1121/20216 - 1ª Renovação	19/10/2023	19/10/2029	Instalação de fibra óptica e às obras de duplicação e de melhorias da rodovia federal B compreendido entre o entr. BR-050/BR-251/DF-001/003 em Brasília/DF, até o entr. com Juiz de Fora/MG
28	50500.213142/2022-96	Rio Minas	ASV	IBAMA	SEI IBAMA nº 16631798	ASV nº 1053.8.2023.17053	28/07/2023	28/07/2024	praça de pedágio P11, localizado no km 664+000 da BR-116/MG, inserido no escopo d 02001.021952/2022-04.
29	50500.012344/2022-12	CCR Viasul	ASV	IBAMA	10118780	ASV nº 1053.8.2023.91263	11/08/2023	11/08/2024	Interconexão km 39+660 - BR-101/RS
30	50500.012344/2022-12	CCR Viasul	ASV	IBAMA	10118928	1053.8.2023.08514	16/06/2023	16/06/2024	Alargamento de OAE no km 88+200 da BR-290/RS
31	50500.012344/2022-12	CCR Viasul	ASV	IBAMA	10118909	1053.8.2023.07329	14/07/2023	14/07/2024	Alargamento de OAE no km 84+200 da BR-290/RS
32	50500.012344/2022-12	CCR Viasul	ASV	IBAMA	10118912	1053.8.2023.07697	14/07/2023	14/07/2024	Alargamento de OAE no km 76+800 da BR-290/RS
33	50500.010632/2022-32	VIABAHIA	ASV	IBAMA	18178433	1053.8.2023.56398	14/07/2023	14/07/2025	Trecho rodoviário compreendido entre o km 633+460 e o km 674+700 da BR-116/BA Jaguaquara e Jequié/BA denominado trecho homogêneo 12/13, a fim de viabilizar as ol

O PRESENTE DOCUMENTO É PARTE INTEGRANTE DA CERTIDÃO DE ACERVO TÉCNICO EXPEDIDA PELO CREA-SP.
CAT No: 2620250009843 - 06/06/2025 10:03:46 - Autenticação Digital: 0nx1GzAFJCCFC5UyUK1AnC10n5GC50ag.

									nesta localidade, tratado no processo principal 02001.006723/2014-41 e process 02006.001829/2021-38 solicitada por meio do Sinaflor recibo nº 101160
34	50500.012344/2022-12	CCR Viasul	ASV	IBAMA	10118848	1053.8.2023.00106	30/08/2023	30/08/2024	Implantação de retorno no km 009+670 da BR-101/RS
35	50500.012344/2022-12	CCR Viasul	ASV	IBAMA	10118877	1053.8.2023.03177	05/09/2023	05/09/2024	Implantação de interconexão no km 392+700 da BR-386
36	50500.012344/2022-12	CCR Viasul	ASV	IBAMA	10118881	1053.8.2023.03635	12/12/2023	12/12/2024	Implantação de interconexão no km 427+400 da rodovia BR-386/RS
37	50500.012344/2022-12	CCR Viasul	ASV	IBAMA	10118784	1053.8.2023.91941	26/10/2023	26/10/2024	construção de passarela no km 23+950 da Rodovia BR-101/RS
38	50500.213142/2022-96	Rio Minas	ASV	IBAMA	SEI IBAMA nº 17809232	1053.8.2023.08356	12/12/2023	12/12/2024	manutenção da faixa de domínio, sobretudo a roçada e limpeza, desde que (i) não haja de vegetação de porte arbóreo, que (ii) a intervenção não ocorra no interior das áreas Portaria Interministerial n° 60, de 24 de março de 2015 e na Resolução n° 428, 17/12/2 seguido os parâmetros que constam no Sinaflor, recibo nº 10118922
39	50500.018597/2022-08	Rodovia do Aço	ABio	IBAMA	SEI IBAMA n.º 17480293	1561/2023	08/11/2023	08/11/2025	Duplicação da Rodovia BR-393/RJ no trecho entre o km 255+400 e o km 28
40		Autopista Régis Bittencourt	LP	IAT - PR		43694	25/01/2024	24/01/2027	Implantação Contorno Rodoviário Norte de Curitiba (CNC)
41	50500.012358/2022-36	ViaCosteira	ASV	IBAMA	21833473	1053.8.2024.95883	22/01/2024	22/01/2026	ASV - implantação das obras de implantação de Posto de Pesagem Veicular (PPV) no k Norte e de Vias Marginais do km 278+800 ao km 282+000 da rodovia BR101/SC, no Imbituba/SC.
42	50500.012358/2022-36	ViaCosteira	ASV	IBAMA	21833473	1053.8.2024.07957	22/01/2024	22/01/2026	ASV - implantação de Vias Marginais: a) km 278+800 ao km 282+000 Pista Sul; b) km 282+300 (Complementar) Pista Norte; e c) km 286+050 ao km 286+600 Pista Norte da r no município de Imbituba/SC.
43	50500.213142/2022-96	EcoRioMinas	LP	IBAMA	-	645/2020 - 1ª Retificação	28/02/2024	28/02/2029	
44	50500.021257/2022-56	CCR RioSP	LI	INEA		LI nº IN007299	22/02/2024	22/02/2030	PROCESSO nº SEI-070005/000932/2022 (INEA) Duplicação da Serra das Araras – Rodovia Presidente Dutra (BR-116), no trecho entre o ao km 233+400, bem como os ajustes necessários nas estruturas rodoviárias existentes canteiro de obra central, das frentes de trabalhos, da central dosadora de concreto industrial, além de autorização para coleta, captura, manejo e transporte da fauna silv nos municípios de Paracambi e Piraí.
45	50500.021257/2022-56	CCR RioSP	ASV	INEA	-	AA Nº IN097931	10/04/2024	10/04/2026	Processo nº SEI-070002/006022/2024 (INEA) Supressão de vegetação nativa em 59 hectares, para implantação de nova pista na Ser trecho entre o KM 219 e KM 227 (km 225 a 233+400, revisão SNV) – Pista Sul da interceptando oo municípios de Piraí e Paracambi, com aproximadamente 8,4 km
46	50500.012358/2022-36	ViaCosteira	ASV	IBAMA	18900935	1053.8.2024.19947	05/04/2024	05/04/2026	Refere à poda, supressão de vegetação com rendimento lenhoso e/ou intervenção em execução das obras de implantação da Via Marginal Norte, entre o km 278+800 e o município de Imbituba/SC
47	50500.012358/2022-36	ViaCosteira	ASV	IBAMA	18900934	1053.8.2024.20063	05/04/2024	05/04/2026	Refere à poda, supressão de vegetação com rendimento lenhoso e/ou intervenção em execução das obras de implantação das Vias Marginais, entre o km 273+450 e o km 27 km 276+700 e o km 278+290, no município de Imbituba/SC.
48	50500.012365/2022-38	Ecovias do Cerrado	ASV	IBAMA		1053.9.2021.41002	08/03/2024	19/04/2025	regularização da BR 364/365/GO/MG nº 02001.0034220/2019-71
49	50500.012365/2022-38	Ecovias do Cerrado	ASV	IBAMA		1053.8.2022.69040	08/03/2024	27/05/2025	autorizada a supressão de vegetação para execução de obras de melhorias em 36 áre longo da Rodovia BR 364/365
50	50500.012365/2022-38	Ecovias do Cerrado	ASV	IBAMA		1053.9.2021.40015	08/03/2024	08/10/2024	autorizada a supressão de vegetação para execução de obras de melhorias no ent denominado ¿Trevão¿ localizado na BR-365/BR-153, na altura do Km 709+000 da BR-365, em Monte Alegre d o quantitativo de 316 árvores isoladas, sendo 03 indivíduos nativos ameaçadas num total de 0,523 m³ e 31,709 m³ se demais indivíduos isolados nativos, perfazendo32,232 m³. A interferência em APP acontecerá em 0,474 h
51	50500.087441/2022-69	Via Brasil BR-163	LP	SEMAS/PA		LP nº 1990/2024	28/03/2024	28/03/2027	Implantação do acesso ao Porto de Mirituba
52	50500.087441/2022-69	Via Brasil BR-163	LI	SEMAS/PA		LI nº 3473/2024	28/03/2024	28/03/2027	Implantação do acesso ao Porto de Mirituba
53	50500.087441/2022-69	Via Brasil BR-163	Autorização - AU (ASV)	SEMAS/PA		AU nº 5511/2024	28/03/2024	28/03/2026	Autoriza a Supressão de Vegetação de uma área de 10,09 há, no âmbito da execuçã extensão da BR-230, km 1126+600, Distrito de Mirituba, município de Itaituba (PA) 3473/2024 - Implantação do acesso ao Porto de Mirituba
54	50500.087441/2022-69	Via Brasil BR-163	Autorização - AU (Abio)	SEMAS/PA		AU nº 5510/2024	28/03/2024	28/03/2025	Autoriza a captura, coleta, resgate, transporte e soltura de fauna silvestre presente n supressão vegetal, devidamente autorizada pela Autorização nº 551124/202A, refere vegetal de 10,09 ha, no âmbito da execução das obras de extensão da BR-
55	50500.012344/2022-12	CCR - Viasul	ASV	IBAMA	10118866	ASV nº 1053.8.2024.01004	22/01/2024	22/01/2025	referente à execução de obras de melhoria em dispositivo de retorno no km 85+120 101/RS, no município de Osório, no estado de Rio Grande do Sul, inserido no escopo Regularização Ambiental SEI nº 02001.129740/2017-07
56	50500.213142/2022-96	EcoRioMinas	LO	IBAMA		LO nº 1660/2024	24/04/2024	24/04/2025	Operação da Rodovia BR-116/RJ, denominada Rodovia Presidente Dutra, trecho er e Km 209,6, no Estado do Rio de Janeiro, com extensão total de 46,6 km, situada entre da BR-116/RJ com a BR-101(B)/RJ (Trevo das Margaridas - Rio de Janeiro/RJ) ao Entror 116/RJ com a BR-465 (Seropédica/RJ).
57	50500.085071/2022-25	Ecovias do Araguaia	Anuência	IBAMA		19355752/2024	22/05/2024	-	Anuência para a implantação de rede de fibra ótica ao longo do trecho conc
58	50500.012372/2022-30	Eco050	Abio	IBAMA		120/2021 - 2° renovação	26/01/2024	26/01/2027	Abio para as obras de manutenção e melhoramento na Rodovia BR-050/MG sob conc
59	50500.213142/2022-96	EcoRioMinas	ASV	IBAMA		1053.8.2024.32973	15/07/2024	15/07/2026	obras de implantação do Posto de Parada para Descanso 02 (PPD 02), localizadas no km 513+600 da BR-116, Município de Ubaporan
60	50500.010892/2022-16	Rota do Oeste	Licença de Instalação	SEMA/MT	Não se Aplica	LI nº 76223-2024	02/02/2024	31/01/2030	Obras de duplicação BR-163/MT - km 507+100 ao 855+000
61	50500.010892/2022-16	Rota do Oeste	Autorização de Desmate - AD	SEMA/MT	Não se Aplica	AD nº 3250/2024	10/06/2024	31/01/2030	Autoriza supressão de vegetação km 593+240 ao km 680+740 da BR-163,

O PRESENTE DOCUMENTO É PARTE INTEGRANTE DA CERTIDÃO DE ACERVO TÉCNICO EXPEDIDA PELO CREA-SP.
CAT No: 2620250009843 - 06/06/2025 10:03:46 - Autenticação Digital: 0nx1GzAFJCCFC5UyUK1AnC10n5GC50ag.

62	50500.010892/2022-16	Rota do Oeste	Autorização de Desmate - AD	SEMA/MT	Não se Aplica	AD nº 3249/2024	10/06/2024	31/01/2030	Autoriza supressão de vegetação km 507+100 ao km 593+680 da BR-163,
63	50500.085071/2022-25	Ecovias do Araguaia	Anuência do Licenciamento Ambiental	IBAMA	Não se Aplica	Anuência do Licenciamento Ambiental nº 19355752/2024-Dilac/Calaf/Dilic	22/05/2024	Não se Aplica	Implantação de rede de fibra ótica em todo o trecho concedido
64		Via Araucária	Autorização Ambiental de Fauna	IAT - PR	Não se Aplica	Autorização Ambiental nº 60891	25/07/2024	19/07/2026	Atividades de levantamento de fauna para os estudos ambientais da duplicação da R
65	50500.012358/2022-36	ViaCosteira	ASV	IBAMA	Não se Aplica	1053.8.2024.15072	28/06/2024	28/06/2026	Execução das obras de implantação da Usina Fotovoltaica, no km 299+000, na rodo município de Laguna/SC.
66	50500.010632/2022-32	ViaBahia	ASV	IBAMA	Não se Aplica	1053.8.2024.00651	02/08/2024	02/08/2028	Execução das obras de duplicação da rodovia BR-116, no trecho rodoviário compreen 493+400 e o km 495+000, inserido no município de Rafael Jambeiro/B
67	50500.213142/2022-96	EcoRioMinas	ALA	ICMBio	Não se Aplica	28/2009 - 3ª retificação	45422	Não se Aplica	Projeto de adequação da capacidade da BR-493/RJ em Ucs federais
68	50500.085071/2022-25	Ecovias do Araguaia	Licença de Instalação	IBAMA	Não se Aplica	1474/2023	04/09/2023	04/09/2027	obras de duplicação de 12,3 km (Km 622+700 ao Km 624+300 e entre os Km 663+000 TO)
69	50500.010892/2022-16	Rota do Oeste	Autorização de Desmate - AD	SEMA/MT	Não se Aplica	3279/2024	02/07/2024	06/01/2030	Duplicação da Rodovia dos Imigrantes do Km 495+900 ao Km 511+600 com exten aproximadamente 16,02 Km
70	02001.004752/2022-89	CCR RioSP	ASV	IBAMA	Não se Aplica	1053.8.2024.19002	13/06/2024	13/06/2026	Execução do Projeto de Fibra Ótica e demais infraestruturas associadas, em todo o trecho da BR-101 sob concessão da Concessio
71	02001.024975/2024-24	EPR Litoral Pioneiro	AO	IBAMA		20.606.393/2024	27/09/2024	27/09/2029	Esta Autorização de Operação contempla a operação e execução das seguintes ati vid I - manutenção; II - melhoramento; III - instalação de estruturas de apoio, canteiros de obras, áreas de emprésti mo e necessárias à execução das ati vidades descritas nos incisos I,II e IV; IV - ações urgentes ou emergenciais; e V - manejo de fauna necessário à operação da rodovia e à execução das ati vidades des a IV, sendo vedada a coleta de fauna silvestre parafi ns de coleção. 1) BR-153: Operação do km 0,0 (ENTR BR-369(B)) ao km 51,9 (ENTR PR-092(B) (P/JOAQUIM TÁVOR de extensão. 2) BR-277 : Operação do km 0,0 (PONTE S/ RIO EMBOGUAÇU) ao km 70,4 (ENTR BR-116(A) (CO CURITIBA), com 70,4 km de extensão. 3) BR-369 : Operação do km 0,8 (ENTR BR-153(B)) ao km 51,6 (ACESSO CONTORNO BANDEIRANTE (ACESSO CONTORNO BANDEIRANTES(II)) ao km 88 (INÍCIO PISTA DUPLA), com 78,1 k 4) PR-092 : Operação do km 199,50 (ENTR. PR-151(B) (J AGUARIAÍVA)) ao km 327,30 (ENTR. BR 1 km de extensão. 5) PR-151 : Operação do km 176,49 (ENTR. PR-239(A) (SENGÉS)(B)) ao km 319,71 (ENTR. PRC-37 com 143,22 km de extensão. 6) PR-239 : Operação do km 0,00 (DIVISA PR/SP (PONTE RIO ITARARÉ)) ao km 12,59 (ENTR. PR-1 com 12,59 km de extensão. 7) PR-407 : Operação do km 0,00 (ENTR. BR-277) ao km 18,85 (ENTR. PR-412 (PRAIA DE LESTE)), extensão. 8) PR-408 : Operação do km 0,00 (ENTR. PR-340 BR-101(PLAN.) (ANTONINA)) ao km 9,73 (MORR 11,24 (MORRETES (B)) ao km 22,99(ENTR. BR-277 (MARTA)), com 21,48 km de 9) PR-411 : Operação do km 1,07 (MORRETES (B)) ao km 14,11 (ENTR. PR-410 (S. JOÃO DA GRACI km de extensão. 10) PR-508 : Operação do km 0,00 (ENTR. BR/277 (ALEXANDRA)) ao km 31,21 (ENTR. PR-412 (M 31,21 km de extensão. 11) PR-804 : Operação do km 0,00 (ENTR. BR-277) ao km 2,71 (ENTR. PR-408 (PASSA SETE - MORR km de extensão. 12) PR-855 : Operação do km 0,00 (CONTORNO DE BANDEIRANTES : ENTR. BR-369(A) (P/ ANDIR (ENTR. BR-369 (B) (PISTA. MARIANA)), com8,06 km de extensão.
72	50500.160031/2024-31	Via Araucária	AO	IBAMA		20460962 - 1ª retificação	11/09/2024	11/09/2029	Licenciamento Ambiental Corretivo do Sistema Rodoviário das BR-277/373/376 418/423/427(Lote 1) no Estado do Paraná.
73	50500.012327/2022-85	CONCEBRA	ABio	IBAMA	19928554	711/2016 - 3ª Retificação	14/11/2023	10/12/2029	Referente ao monitoramento de atropelamentos de fauna em toda extensão das rodo 060/153/262/DF/GO/MG concedidas à Concebra, com encaminhamento de anima tratamento e destino final dos animais mortos.
74	02001.027859/2024-67	Via Araucária	ASV	IBAMA		1053.8.2024.43245	03/10/2024	03/10/2025	Refere-se à Base de Serviço Operacional 03 (BSO-03), localizada na BR-2

O PRESENTE DOCUMENTO É PARTE INTEGRANTE DA CERTIDÃO DE ACERVO TÉCNICO EXPEDIDA PELO CREA-SP.
CAT No: 2620250009843 - 06/06/2025 10:03:46 - Autenticação Digital: 0nx1GzAFJCCFC5UyUK1AnC10n5GC50ag.

75	02001.029170/2024-77.	Via Araucária	ASV	IBAMA			17/10/2024	17/10/2025	refere-se à instalação da Base de Serviço Operacional 05, localizada nos km 294+400 300+305 (projeto) da BR-277, sentido crescente.
76	21.487.741-4	Via Araucária	Autorização Ambiental de Fauna	IAT - PR		61457	24/10/2024	24/10/2026	Autorização ambiental para estudos de fauna terrestre e aquática, fauna atropelada captura, coleta na área de influência da duplicação da PR-418 (km 1+330 ao km
77	21.487.742-2	Via Araucária	Autorização Ambiental de Fauna	IAT - PR		61458	24/10/2024	24/10/2026	Autorização ambiental para estudos de fauna terrestre e aquática, fauna atropelada captura, coleta na área de influência da duplicação da PR-423.
78	22.166.431-0	Via Araucária	Autorização ambiental automática destinação de resíduos	IAT - PR		333348	12/10/2024	12/10/2026	Destinação de resíduos gerados (borracha).
79	22.166.431-0	Via Araucária	Autorização ambiental automática destinação de resíduos	IAT - PR		333349	12/10/2024	12/10/2026	Destinação de resíduos gerados(preparação de canteiros e limpeza de terreno, pintura em pistas rodoviárias e aeroportos.
80	50500.213142/2022-96	EcoRioMinas	LI	INEA		IN101516	31/10/2024	31/10/2029	obras de adequação da capacidade e melhorias operacionais da BR-493, englobando vias existentes; duplicação da rodovia; implantação de vias marginais; sistemas de dren inferiores e passarelas; além da execução, alargamento e conclusão de 09 (nove) pont rodovia, compreendido entre o entroncamento BR-101 (Manilha) e BR-116 (Santa Gu 25,37 KM de extensão, nos Municípios de Magé, Itaboraí e Guapimirim
81	50505.002145/2025-07	ViaCosteira	ASV	IBAMA	28940043	1053.8.2024.37210 (Sinaflor 10119183)	19/12/2024	19/12/2026	Poda, supressão de vegetação com rendimento lenhosos e/ou intervenção nas Unidade APA do Entrono Costeiro e Parque Estadual Serra do Tabuleiro, devidamente autorizada Meio Ambiente de Santa Catarina - IMBA/SC, necessárias à execução da obra de "Ir Dispositivo em Desnível entre o km 246+700 e o km 247+900 - BR-101/SC, município d
82	50505.001924/2025-87	Via Mineira	Licença de Instalação	IBAMA	28913076	1443/2024	12/12/2024	19/10/2029	Instalação de fibra óptica e obras de duplicação e de melhorias da rodovia federal BR- limites da faixa de domínio, no trecho entre o entroncamento com a BR-356/MG(A) (p até o iníico da interseção de entroncamento com a Atniga União e Indústria (B. Triunfo) em uma extensão total de 231,726 km.

ATIVIDADE 5 - APOIO TÉCNICO NA ANÁLISE DE PROCESSOS DE DESAPROPRIAÇÃO E FAIXA DE DOMÍNIO RODOVIAS

DESAPROPRIAÇÃO E FAIXA DE DOMÍN RODOVIAS

PROCESSO	CONCESSIONÁRIA	ASSUNTO
50500.003107/2024-22	Autopista Fernão Dias S/A	Solicitação para regularização de via marginal no km 949+100m, pista Norte, da Rodovia I município de Extrema/MG, de interesse da Prefeitura do Município de Extrema
50500.006379/2021-31	Autopista Fernão Dias S/A	PIT - Implantação de acesso às margens da Rodovia BR-101/SC, no km 216+200m, sentido N de Palhoça/SC, de interesse de A.D.M.J Administradora de Bens Próprios Ltd
50500.008554/2023-97	Autopista Fernão Dias S/A	Implantação de rede elétrica no km 802+100m da Rodovia BR-381/MG, no município de S Sapucaí/MG, de interesse de Cemig Distribuição S.A.
50500.010223/2022-36	Autopista Fernão Dias S/A	Proposta de Declaração de Utilidade Pública de áreas necessárias às obras de implantação do km 052+140 ao km 054+080, Pista Sul, da BR-381/SP, município de Mairipor
50500.010229/2022-11	Autopista Fernão Dias S/A	Proposta de Declaração de Utilidade Pública de áreas necessárias às obras de implantação do km 048+720 ao km 050+370, Pista Sul, da BR-381/SP, município de Mairipor
50500.010264/2022-22	Autopista Fernão Dias S/A	Proposta de Declaração de Utilidade Pública de áreas necessárias às obras de implantação do km 048+810 ao km 058+860, Pista Sul, da BR-381/SP, município de Mairipor
50500.010337/2022-86	Autopista Fernão Dias S/A	Proposta de Declaração de Utilidade Pública de áreas necessárias às obras de implantação do km 56+200 ao km 65+800, Pista Sul, da BR-381/SP, município de Mairiporã
50500.011278/2023-44	Autopista Fernão Dias S/A	Encaminhamento de projeto de implantação de rede elétrica às margens da Rodovia BR-3 588+818m, no município de Carmópolis de Minas/MG, de interesse de Cemig Distrib
50500.011987/2023-20	Autopista Fernão Dias S/A	Encaminhamento de projeto de implantação de rede elétrica às margens da Rodovia BR-3 859+165m, no município de Pouso Alegre/MG, de interesse de Cemig Distribuiçã
50500.015129/2020-10	Autopista Fernão Dias S/A	Levantamento Geral das Faixas de Domínio nas Rodovias Federais Concedid
50500.023972/2023-12	Autopista Fernão Dias S/A	Implantação de rede de fibra óptica em travessia na faixa de domínio da Rodovia Fernão Dia km 538+060, no Município de Itatiaiuçu/MG, de interesse de Sempre Telecomunica
50500.026272/2023-71	Autopista Fernão Dias S/A	Proposta de declaração de utilidade pública de área necessária às obras de implantação da km 022+300 ao km 041+000, Pista Sul, da BR-381/SP, município de Atibaia/S
50500.040037/2020-60	Autopista Fernão Dias S/A	Prestação de Contas - Laudos de Desapropriação - 13º Ano de Concessão - URG

O PRESENTE DOCUMENTO É PARTE INTEGRANTE DA CERTIDÃO DE ACERVO TÉCNICO EXPEDIDA PELO CREA-SP.
CAT No: 2620250009843 - 06/06/2025 10:03:46 - Autenticação Digital: 0nx1GzAFJCCFC5UyUK1AnC10n5GC50ag.

PROCESSO	CONCESSIONÁRIA	ASSUNTO
50500.048905/2022-11	Autopista Fernão Dias S/A	Encaminhamento de projeto de implantação de rede transmissão de telecomunicações por aérea, no km 851+405m, de interesse de CEMIG DISTRIBUIÇÃO S.A, no município de Pou
50500.048935/2022-28	Autopista Fernão Dias S/A	Encaminhamento de projeto de implantação de rede elétrica sendo ocupação longitudinal d km 603+390m, de interesse de CEMIG DISTRIBUIÇÃO S.A., no Município de Olivei
50500.048971/2022-91	Autopista Fernão Dias S/A	Encaminhamento de projeto de implantação de rede elétrica sendo ocupação transversal no interesse de CEMIG DISTRIBUIÇÃO S.A., no Município de Santo Antônio do Ampa
50500.054774/2023-92	Autopista Fernão Dias S/A	Implantação de dois totens em faixa de domínio, no km 054+000m, pista sul, e no km 071+0 na rodovia BR-381/SP, no município de Mairiporã/SP, de interesse de Prefeitura Municipa
50500.057376/2023-28	Autopista Fernão Dias S/A	PIT - Implantação de acesso no km 741+700m, sentido Norte, da Rodovia BR-381/MG, no r Corações/MG, de interesse de Reis e Iabrudi Comércio Ltda.
50500.057519/2022-11	Autopista Fernão Dias S/A	PIT - Encaminhamento de projeto de regularização de totem publicitário no acesso regu 831+000m, pista sul, de interesse de Marcelo Elisei Baldoni, no Município de São Sebastião
50500.061788/2022-81	Autopista Fernão Dias S/A	PIT - Regularização de acesso às margens da Rodovia Fernão Dias, BR-381/SP, no km 40+ Município de Atibaia/SP, de interesse de Bar e Restaurante Ultramarino Ltda
50500.061795/2023-64	Autopista Fernão Dias S/A	PIT - Implantação de rede distribuição de energia elétrica por meio de travessias no km 52 529+960m e no km 529+910m, e ocupação longitudinal no km 529+930m da Rodovia BI município de Rio Manso/MG, de interesse de CEMIG Distribuição S.A.
50500.086446/2023-55	Autopista Fernão Dias S/A	Implantação de 36 (trinta e seis) placas de sinalização de emergência, e regularização de 64 (placas às margens da Rodovia BR-381/MG, do km 525+100m ao 526+094m e do km 507 512+000m, no município de Igarapé/MG de interesse de Mineração Morro do Ip
50500.093841/2022-11	Autopista Fernão Dias S/A	PIT - Encaminhamento de projeto de regularização de acesso às margens da Rodovia BR-3 949+100, Pista Norte, Município de Extrema/MG, de interesse de Paulineris Empreendime Ltda.
50500.096383/2022-64	Autopista Fernão Dias S/A	PIT - Apresentação de projeto para readequação de sinalização de acesso, localizada no km Sul da BR-381/MG, no município de Igarapé/MG, de interesse de Posto Barra Limp
50500.100676/2022-53	Autopista Fernão Dias S/A	PIT - Implantação de acesso às margens da Rodovia BR-101/SC, no km 179+800m, sentido N Governador Celso Ramos/SC, de interesse de P. Toniolo Participações Ltda.
50500.104970/2023-15	Autopista Fernão Dias S/A	PIT - Implantação de rede de fibra óptica em travessia e ocupação longitudinal às margens 381/SP, entre o km 089+583m ao km 089+723m, no Município de São Paulo/SP, de inte Telecomunicações Ltda.
50500.111577/2021-16	Autopista Fernão Dias S/A	PIT - Encaminhamento de projeto para regularização de acesso de interesse de Posto Moin 802+000, Pista Norte, da Rodovia BR-381/MG, no município de São Gonçalo do Sap
50500.119910/2023-05	Autopista Fernão Dias S/A	PIT - Solicitação de regularização de via lateral às margens da Rodovia BR-381/MG, no Km 8 Município de Pouso Alegre/MG, de interesse do Município de Pouso Alegre
50500.123621/2022-11	Autopista Fernão Dias S/A	PIT - Autorização para implantação de rede elétrica de distribuição aérea no km 204+650m, da BR-101/RJ, no município de Casimiro de Abreu/RJ, de interesse da Ampla Energia e Serviç 138 kV MGE/ROL – Derivação SE Casimiro).
50500.129659/2023-89	Autopista Fernão Dias S/A	Implantação de rede distribuição de energia elétrica por meio de travessia na Rodovia BR- 582+815m, no município de Carmópolis de Minas/MG, de interesse de CEMIG DISTRIE
50500.153704/2022-35	Autopista Fernão Dias S/A	PIT - Apresentação de projeto executivo para regularização de acesso localizado no km 760+ BR-381/MG, município de Campanha/MG, de interesse de Martins e Andrade Particip
50500.165880/2023-09	Autopista Fernão Dias S/A	PIT - Solicitação de regularização de acesso às margens da Rodovia BR-381/MG, no km 924+4 município de Camanducaia/MG, de interesse de Prefeitura de Camanducaia
50500.181266/2022-03	Autopista Fernão Dias S/A	PIT - Solicitação de implantação de rede de fibra óptica em travessia na faixa de domínio 381/MG, localizado no km 898+020m, no município de Cambuí/MG, de interesse de Co Telecomunicações Ltda.

O PRESENTE DOCUMENTO É PARTE INTEGRANTE DA CERTIDÃO DE ACERVO TÉCNICO EXPEDIDA PELO CREA-SP.
CAT No: 2620250009843 - 06/06/2025 10:03:46 - Autenticação Digital: 0nx1GzAFJCCFC5UyUK1AnC10n5GC50ag.

PROCESSO	CONCESSIONÁRIA	ASSUNTO
50500.193802/2023-96	Autopista Fernão Dias S/A	Implantação de rede de distribuição de energia elétrica na faixa de domínio, por meio de tra km 698+294m, km 698+287m, km 698+278m e km 698+272m da Rodovia BR-153/GO, n Itumbiara/GO, de interesse da Equatorial Goiás Distribuidora de Energia S/
50500.197754/2023-13	Autopista Fernão Dias S/A	Implantação de rede de distribuição de energia elétrica na faixa de domínio, por meio de tr km 587+250m, da Rodovia BR-381/MG, no município de Carmópolis de Minas/MG, de int Distribuição S.A.
50500.200316/2023-31	Autopista Fernão Dias S/A	Implantação de rede de distribuição de energia elétrica na faixa de domínio, por meio de localizada no km 673+153m, da Rodovia BR-381/MG, no município de Perdões/MG, de int Distribuição S.A.
50500.204023/2022-42	Autopista Fernão Dias S/A	PIT - Encaminhamento de projeto de implantação de rede de distribuição aérea por mei transversal na faixa de domínio, no km 739+558m, no Município de Carmo da Cachoeira/M Cemig Distribuição S.A.
50500.205275/2023-70	Autopista Fernão Dias S/A	Solicitação de implantação de rede aérea longitudinal do km 677+168 ao km 677+085 da interesse da CEMIG Distribuição S.A.
50500.209316/2023-05	Autopista Fernão Dias S/A	Implantação de rede aérea de distribuição de energia elétrica na faixa de domínio, por me longitudinal entre o km 587+208m ao km 587+236m e travessia no km 587+236m, da Rodov município de Carmópolis de Minas/MG, de interesse de Cemig Distribuição S
50500.224243/2022-92	Autopista Fernão Dias S/A	PIT - Implantação de rede distribuição de energia elétrica por meio de ocupação longitu 585+265m a 585+230m, de interesse de CEMIG Distribuição S.A, no município de Carmópo da Rodovia BR-381/MG.
50500.227715/2023-40	Autopista Fernão Dias S/A	Solicitação de autorização para readequação de acesso às margens da Rodovia BR-381/MG, sentido Norte, Município de Itapeva/MG, de interesse de Prefeitura de Itape
50500.248919/2022-33	Autopista Fernão Dias S/A	PIT - Solicitação de implantação de rede de distribuição de energia elétrica por meio de t 857+860 da BR-381/MG, de interesse de CEMIG DIstribuição S.A, no município de Pous
50500.250529/2022-23	Autopista Fernão Dias S/A	PIT - Implantação de rede de fibra óptica em travessia e ocupação longitudinal, na faixa de 589+660 ao km 593+880, de interesse de Brasil Telecom Comunicação Multimídia S.A, n Carmópolis de Minas/MG, da Rodovia BR-381/MG.
50500.259407/2022-01	Autopista Fernão Dias S/A	PIT - Implantação de rede de fibra óptica em travessia no km 941+378 e ocupação longitudi ao km 941+117m, na faixa de domínio da Rodovia BR-381/MG, no município de Extrema/M American Tower do Brasil - Comunicação Multimídia Ltda.
50500.264918/2023-17	Autopista Fernão Dias S/A	PIT - Regularização de acesso às margens da Rodovia BR-381/MG, no km 858+335m, Pista Pouso Alegre/MG, de interesse de YOFC Poliron Industria e Comercio de Cabos Espe
50500.278022/2022-34	Autopista Fernão Dias S/A	PIT - Implantação de 5 sirenes de emergência, na Rodovia Fernão Dias BR-381/MG, do km 528+000m no Município de Igarapé/MG, de interesse de Mineração Morro do Ip
50500.278543/2022-91	Autopista Fernão Dias S/A	Solicitação de regularização de acesso às margens da Rodovia BR-381/MG, no km678+18 Município de Perdões/MG, de interesse de TECNOLOG Desenvolvimento de Serviç
50500.278592/2022-24	Autopista Fernão Dias S/A	Solicitação de implantação do Coletor Tronco Cabuçu ME Intermediário e suas interligaçõ Rodovia Fernão Dias BR-381/SP, do km 088+231m ao km 089+318m, de interesse de C Saneamento Básico do Estado de São Paulo, no Município de Guarulhos/SP
50500.281985/2022-15	Autopista Fernão Dias S/A	Solicitação de implantação de rede de energia elétrica no km 093+566, sentidos norte e su 116/PR, no município de São José dos Pinhais/PR, de interesse de Companhia Paranaense de
50500.292551/2022-41	Autopista Fernão Dias S/A	Transferência de titularidade referente à regularização de acesso às margens da Rodovia interesse de Adubos Real S.A.
50500.300852/2023-36	Autopista Fernão Dias S/A	Regularização de acesso no km 398+260m, sentido Sul, da BR-116/SP, município de Miracat de Posto Dom Pedro de Miracatu Rota Sul Ltda.
50500.308999/2023-74	Autopista Fernão Dias S/A	Implantação de rede de esgoto no km 082+866m da Rodovia Fernão Dias BR-381/SP, no Guarulhos/SP, de interesse de Companhia de Saneamento Básico do Estado de São Pau
50500.368221/2023-14	Autopista Fernão Dias S/A	PIT - Implantação de travessia aérea por rede de distribuição energia no km 935+813m da ro no município de Extrema/MG, de interesse da Energisa Sul-Sudeste Distribuidora de E

O PRESENTE DOCUMENTO É PARTE INTEGRANTE DA CERTIDÃO DE ACERVO TÉCNICO EXPEDIDA PELO CREA-SP.
CAT No: 2620250009843 - 06/06/2025 10:03:46 - Autenticação Digital: 0nx1GzAFJCCFC5UyUK1AnC10n5GC50ag.

PROCESSO	CONCESSIONÁRIA	ASSUNTO
50500.370342/2023-26	Autopista Fernão Dias S/A	PIT - Implantação de travessia aérea de rede de distribuição de média tensão, localizada no rodovia BR-381/MG, município de Extrema/MG, de interesse da Energisa Sul-Sudeste Distrib S.A.
50500.370801/2023-71	Autopista Fernão Dias S/A	PIT - Implantação de travessia aérea de rede de distribuição de média tensão 13,8 kv, loc 937+080m, na rodovia BR-381/MG, município de Extrema/MG, de interesse da Energis Distribuidora de Energia S.A.
50500.385403/2023-50	Autopista Fernão Dias S/A	PIT - Implantação de ocupação longitudinal de esgotamento sanitário entre o km 002+500m Da rodovia BR-381/MG, no município de Betim/MG, de interesse da Companhia de Sanea Gerais - COPASA/MG.
50510.033535/2021-18	Autopista Fernão Dias S/A	Regularização de obra de contenção na faixa de domínio, km 850+500, Pista Sul, Hotel Ibis- F Ofício nº 25822/2021/COINFMG/URMG-ANTT.
50500.133427/2023-25	Autopista Fernão Dias S/A	Trata-se da necessidade de atendimento ao disposto no E-mail da Coordenação de Instru (CIPRO), SEI 19622087, no qual consta a solicitação de prestação das informações requerid 7705/2023 - PRMG/GAB/IHC, (SEI nº 19369230).
50500.133427/2023-25	Autopista Fernão Dias S/A	Atendimento ao E-mail CIPRO SEI nº 18884937, de 13/09/2023, por meio do qual a Coorden Processual (CIPRO), informa sobre a existência de autorização administrativa dos acessos documentos constantes do SEI nº 552 à 614, e, em caso, positivo, que esclareça a situação questão, conforme requerido no OFÍCIO n. 01927/2023/GC/FDIN/EIFDIN-PRF1-PRF6/PG 18757600, fls. 1165).
00547.016727/2018-79	Autopista Fluminense S/A	Solicitação de subsídios, para manifestação da ANTT em juízo - Necessidade de regularizaç Rodovia BR-101 - Norte, S/N, km 236 - Silva Cunha - Silva Jardim - Processo Judicial nº 00773
50500.019992/2020-38	Autopista Fluminense S/A	Levantamento Geral das Faixas de Domínio na Rodovias Federais Concedida
50500.019992/2020-38	Autopista Fluminense S/A	Levantamento Geral das Faixas de Domínio na Rodovias Federais Concedidas - BR-101/RJ - 332,10
50500.024815/2021-54	Autopista Fluminense S/A	Implantação de rede elétrica de distribuição aérea e subterrânea entre o km 302+800m e pista norte e sul, da rodovia BR-101/RJ, no município de São Gonçalo/RJ, de interesse da A Serviços S/A (ENEL).
50500.030044/2021-34	Autopista Fluminense S/A	Prestação de Contas de Desapropriação - Concessionária Autopista Fluminense S.A. - Flumin Concessão.
50500.031851/2022-55	Autopista Fluminense S/A	Proposta de Declaração de Utilidade Pública de áreas necessárias às obras de dispositivo en 190+600m no município de Casimiro de Abreu/RJ, na Rodovia BR-101/RJ
50500.070277/2023-31	Autopista Fluminense S/A	Pendências relativas à apuração de haveres e deveres do Contrato referente ao Edital de 004/2007 - BR-101/RJ - AUTOPISTA FLUMINENSE.
50500.097705/2023-73	Autopista Fluminense S/A	Implantação de travessia de rede aérea de energia elétrica no km 71+780m da BR-101/RJ, Campos do Goytacazes/RJ, de interesse da Neoenergia Itabapoana Serviços de Transmissã
50500.113460/2022-58	Autopista Fluminense S/A	Proposta de declaração de utilidade pública de áreas necessárias às obras de recuperação de 17+800, Pista Sul, da BR-101/RJ, município de Campo dos Goytacazes/RJ.
50500.176153/2022-88	Autopista Fluminense S/A	Prestação de contas das desapropriações referente do 15º ano concessão.
50500.176154/2022-22	Autopista Fluminense S/A	Prestação de contas das desapropriações referente do 15º ano concessão - Concessioná Fluminense S.A. (18/02/2022 - 17/02/2023).
50500.226936/2023-09	Autopista Fluminense S/A	Implantação de travessia aérea de linha de transmissão de energia elétrica no km 179+470 101/RJ, município de Rio das Ostras/RJ, de interesse da Transmissora Rio-Minas S
50500.227203/2023-83	Autopista Fluminense S/A	Implantação de Rede de Gás, no km 319+008m da BR-101/RJ, no município de São Gonçalo/ Companhia Distribuidora de Gás do Rio de Janeiro – CEG (Naturgy).
50500.227278/2023-64	Autopista Fluminense S/A	Autorização para implantação de Painéis Publicitários de LED na Praça de Pedágio P05, lo 299+600m da BR-101/RJ, no município de São Gonçalo/RJ, de interesse da VEX PAIN
50500.266828/2022-80	Autopista Fluminense S/A	Encaminhamento de projeto de implantação de rede de energia elétrica, por meio de tra 204+820m da BR-101/RJ, no município de Casimiro de Abreu/RJ, de interesse da Ampla Ener
50500.270683/2023-01	Autopista Fluminense S/A	Implantação de rede de energia elétrica por meio de travessia aérea no km 182+250m da ro município de Rio das Ostras/RJ, de interesse da Ampla Energia e Serviços S.A

O PRESENTE DOCUMENTO É PARTE INTEGRANTE DA CERTIDÃO DE ACERVO TÉCNICO EXPEDIDA PELO CREA-SP.
CAT No: 2620250009843 - 06/06/2025 10:03:46 - Autenticação Digital: 0nx1GzAFJCCFC5UyUK1AnC10n5GC50ag.

PROCESSO	CONCESSIONÁRIA	ASSUNTO
50500.281983/2023-15	Autopista Fluminense S/A	Regularização de acesso de uso comercial no km 256+600m da BR-101/RJ, no município de interesse do Sabor Rural Restaurante Lanchonete e Delicateses Ltda.
50500.290627/2023-84	Autopista Fluminense S/A	Readequação de painel publicitário existente no km 321+640m, pista norte, na rodovia BR- de Niterói/RJ, de interesse de L1 M3 Publicidade LTDA.
50500.308741/2023-78	Autopista Fluminense S/A	PIT - Implantação de Unidade Operacional da Polícia (UOP) no km 314+240m, pista norte, município de São Gonçalo/RJ, de interesse da Polícia Rodoviária Federal - PR
50500.172898/2022-78	Autopista Litoral Sul S/A	Pedido de reanálise de processos de prestações de contas dos anos 9º, 10º e 12º de áreas e 101/SC.
50500.176155/2022-77	Autopista Litoral Sul S/A	Prestação de contas das desapropriações do 14º Ano Concessão - Concessionária Arter
00435.042243/2019-23	Autopista Litoral Sul S/A	Processo Judicial 5016689-52.2019.4.04.7200, que diz respeito à desapropriação para fins d Trecho Sul do Contorno de Florianópolis/SC, entre o km 220+217m e o km 233+240m, em fa Schmitt e outros
50500.007146/2023-18	Autopista Litoral Sul S/A	Implantação de rede de gás às margens da Rodovia BR-101/SC, no km 129+900m, no munic Camboriú/SC, de interesse de Companhia de Gás de Santa Catarina - SCGÁS
50500.007839/2023-19	Autopista Litoral Sul S/A	PIT - Regularização de acesso no km 045+855, sentido sul, da Rodovia BR-153/SP, no municí Rio Preto/SP, de interesse de Sol Couros Ltda.
50500.020023/2020-20	Autopista Litoral Sul S/A	Levantamento Geral das Faixas de Domínio na Rodovias Federais Concedida
50500.023826/2023-89	Autopista Litoral Sul S/A	Implantação de acesso às margens da Rodovia BR-101/SC, no km 217+080m, sentido Sul, Palhoça/SC, de interesse de M82 Administradora Ltda.
50500.025379/2022-11	Autopista Litoral Sul S/A	Projeto de regularização de acesso às margens da Rodovia BR-101/SC, no Km 102+000m Sentido Norte, município de Balneário Piçarras/SC, de interesse de Prefeitura De Balneár Autopista Litoral Sul S.A.
50500.029019/2023-70	Autopista Litoral Sul S/A	Regularização de acesso às margens da Rodovia BR-101/SC, no km 104+800m, sentido Su Penha/SC, de interesse de José Brombilla.
50500.029065/2023-79	Autopista Litoral Sul S/A	Implantação de acesso às margens da Rodovia BR-101/SC, no km 216+060m, sentido Norte Palhoça/SC, de interesse de A.D.M.J Administradora de Bens Próprios Ltda
50500.029104/2023-38	Autopista Litoral Sul S/A	Implantação de acesso às margens da Rodovia BR-101/SC, no km 216+200m, sentido Norte Palhoça/SC, de interesse de A.D.M.J Administradora de Bens Próprios Ltda
50500.040678/2023-67	Autopista Litoral Sul S/A	Implantação de rede de gás no km 111+300m, sentido Sul, da Rodovia BR-101/SC, no Navegantes/SC, de interesse Companhia de Gás de Santa Catarina - SCGÁS
50500.042647/2023-41	Autopista Litoral Sul S/A	Implantação de rede de fibra óptica entre o km 216+335m e o km 238+286m da Rodovia município de Palhoça/SC, de interesse da ALT Acessoline Telecom
50500.048459/2022-45	Autopista Litoral Sul S/A	PIT - Solicitação de autorização para implantação transversal subterrânea de fibra óptica na da Rodovia BR-101/SC, no km 137+250m, de interesse da Claro S/A, para atendimento a Balneário Camboriú/SC
50500.051421/2023-31	Autopista Litoral Sul S/A	Implantação de acesso às margens da Rodovia BR-116/BA, entre o km 575+034m e o km município de Brejões/BA, de interesse de MR Transporte LTDA (Posto Serran
50500.052408/2021-37	Autopista Litoral Sul S/A	Análise das matrículas relativas às áreas desapropriadas no Contorno de Floriano
50500.052784/2021-21	Autopista Litoral Sul S/A	Prestação de Contas das Desapropriações e Desocupações do 14º Ano de Concessão (1 17/02/2022).
50500.057394/2022-29	Autopista Litoral Sul S/A	PIT - Projeto de regularização de acesso na BR-101/SC acesso no km 106+613m, sentido No Penha/SC, de interesse de Transportes Bendini.
50500.057419/2022-94	Autopista Litoral Sul S/A	PIT - Projeto de implantação de acesso às margens da Rodovia BR-101/SC, no km 224+350 município de Palhoça/SC, do interesse de Acacia Gutia Eireli, Af Construções E Empreendim Ltda e Aw Imóveis Ltda Me.
50500.059940/2023-47	Autopista Litoral Sul S/A	PIT - Implantação de acesso às margens da Rodovia BR-101/SC, no Km 223+490m, sentido Palhoça/SC, de interesse de Zoom Tecnologia Ltda.
50500.061101/2023-99	Autopista Litoral Sul S/A	PIT - Implantação de acesso no km 047+900m, sentido Sul, da Rodovia BR-101/SC, no Joinville/SC, de interesse de RJR Locações de Imóveis Ltda.
50500.068821/2022-02	Autopista Litoral Sul S/A	PIT - Projeto de implantação de acesso à BR-101/SC no km 100+550m, sentido Norte, munic Piçarras/SC, do interesse de Baltt Empreiteira Transportes E Terraplenagem Lt

O PRESENTE DOCUMENTO É PARTE INTEGRANTE DA CERTIDÃO DE ACERVO TÉCNICO EXPEDIDA PELO CREA-SP.
CAT No: 2620250009843 - 06/06/2025 10:03:46 - Autenticação Digital: 0nx1GzAFJCCFC5UyUK1AnC10n5GC50ag.

PROCESSO	CONCESSIONÁRIA	ASSUNTO
50500.070110/2020-28	Autopista Litoral Sul S/A	Prestação de Contas de Desapropriação - Concessionária Autopista Litoral Sul - Declaração URGENTE!
50500.070821/2022-64	Autopista Litoral Sul S/A	PIT - Solicitação de autorização para ocupação da faixa de domínio no km 616+430m da Ro para implantação de painéis publicitários em passarela, de interesse de Vex Painé
50500.073219/2023-60	Autopista Litoral Sul S/A	Solicitação de implantação de acesso às margens da Rodovia BR-101/SC, no km 108+500 município de Penha/SC, de interesse de Empreendimentos Societários Ancora L
50500.080870/2023-96	Autopista Litoral Sul S/A	Prestação de contas das desapropriações do 15º Ano Concessão - Concessionária Arter
50500.082328/2022-97	Autopista Litoral Sul S/A	PIT - Projetos de construção de acesso às margens da Rodovia BR-101/SC, no km 114+16(município de Itajaí/SC, de interesse de Construtora Atenas LTDA. Interessado: Construtora At 76.628.056/0001-57.
50500.084216/2021-90	Autopista Litoral Sul S/A	PIT - Projeto de implantação de marginal na BR-376/PR no km 676+900m, sentido Norte Guaratuba/PR, de interesse de Restaurante Do Gaúcho ME.
50500.086503/2021-34	Autopista Litoral Sul S/A	Projeto de Interesse de Terceiro - Projeto de Regularização de acesso, BR-376/PR km 682+0(município de Guaratuba/PR de interesse de Menegatti Divisa Guaratuba Comércio de Co
50500.091375/2022-21	Autopista Litoral Sul S/A	PIT - Regularização de acesso às margens da Rodovia BR-101/SC, no km 102+000m, sentido Piçarras/SC, de interesse de Idaza Distribuidora de Petróleo Ltda.
50500.091407/2022-99	Autopista Litoral Sul S/A	PIT - Implantação de acesso às margens da Rodovia BR-101/SC, no km 136+140 m, sentido N Balneário Camboriú/SC, de interesse de Antônio Bernardo Schauffert Júnior. CPF: 121.
50500.095999/2022-18	Autopista Litoral Sul S/A	PIT - Implantação de acesso às margens da Rodovia BR-101/SC, no km 211+200 m, sentido Palhoça/SC, de interesse de Astom Participações e Empreendimentos Imobiliário
50500.103037/2023-21	Autopista Litoral Sul S/A	Regularização de acesso às margens da Rodovia BR-101/SC, no km 115+900m, sentido Su Itajaí/SC, de interesse de DMJ Administradora de Bens Ltda.
50500.106561/2023-53	Autopista Litoral Sul S/A	Projeto para regularização de acesso às margens da Rodovia BR-101/SC, no Km 115+900 município de Itajaí/SC, de interesse de DMJ Administradora de Bens Ltda.
50500.109696/2022-90	Autopista Litoral Sul S/A	PIT - Regularização de acesso às margens da Rodovia BR-101/SC, no km 171+800m, sentido de Tijucas/SC, de interesse de Kleber Tomio.
50500.109939/2023-71	Autopista Litoral Sul S/A	Implantação de rede adutora subterrânea na Rodovia BR-101/SC, Km 133+900m e km 134+7 município de Balneário Camboriú/SC.
50500.111443/2023-67	Autopista Litoral Sul S/A	Proposta de declaração de utilidade pública de uma área necessária à estabilização e re terrapleno no km 061+610m, sentido Sul, na Rodovia BR-101/SC, no município de Ar
50500.119295/2022-48	Autopista Litoral Sul S/A	PIT - Solicitação de regularização de linhas de transmissão de energia elétrica, localizadas nc no km 196+370m da BR-101/SC - Contorno Viário de Florianópolis, no município de Biguaçu de Interligação Elétrica Biguaçu S/A.
50500.122476/2022-51	Autopista Litoral Sul S/A	PIT - Implantação de acesso às margens da BR-101/SC, no km 114+000m, no município d interesse de Sr. Adilson dos Santos.
50500.123164/2022-65	Autopista Litoral Sul S/A	PIT - Solicitação de autorização para implantação de acesso, na faixa de domínio da BR-101, km 146+500m, no município de Itapema/SC, de interesse de Empreendimentos Turísticos
50500.130698/2020-86	Autopista Litoral Sul S/A	PIT - Ocupação transversal aérea por fibra óptica no km 337+061 da Rodovia BR-116/SP, n Juquitiba/SP, de interesse de Social Telecomunicações LTDA - EPP.
50500.148160/2016-41	Autopista Litoral Sul S/A	Prestações de contas de desapropriação reapresentadas pela Concessionária Autopista Litor 9º ano de concessão
50500.165309/2022-03	Autopista Litoral Sul S/A	PIT - Implantação de acesso às margens da rodovia BR-116/PR no km 108+800m – Sentido de Curitiba/PR, de interesse da Companhia de Saneamento do Paraná - SANEI
50500.169194/2022-18	Autopista Litoral Sul S/A	PIT - Solicitação de autorização para ocupação da faixa de domínio da Rodovia BR101/SC, pa painéis publicitários em passarela, de interesse de Acessar Engenharia LTDA
50500.204148/2023-53	Autopista Litoral Sul S/A	Solicitação de autorização para implantação de dois painéis publicitários em passarela na fa Km 147+800m, sentido norte e sul, da Rodovia BR101/SC, município de Itapema/SC, de inte Engenharia LTDA.

O PRESENTE DOCUMENTO É PARTE INTEGRANTE DA CERTIDÃO DE ACERVO TÉCNICO EXPEDIDA PELO CREA-SP.
CAT No: 2620250009843 - 06/06/2025 10:03:46 - Autenticação Digital: 0nx1GzAFJCCFC5UyUK1AnC10n5GC50ag.

PROCESSO	CONCESSIONÁRIA	ASSUNTO
50500.215722/2022-18	Autopista Litoral Sul S/A	PIT - Projetos de construção de parque às margens da Rodovia BR-101/SC, no km 135+500m Sul, município de Balneário Camboriú/SC, de interesse de Município de Balneário C
50500.219816/2023-47	Autopista Litoral Sul S/A	Proposta de declaração de utilidade pública complementar de áreas necessárias às obras Florianópolis da BR-101/SC, município de Palhoça/SC.
50500.222437/2022-53	Autopista Litoral Sul S/A	PIT - Implantação transversal e longitudinal de adutora subterrânea no km 221+488 da Rodo município de Palhoça/SC, de interesse de Prefeitura Municipal de Palhoça/S
50500.227719/2023-28	Autopista Litoral Sul S/A	Projetos de implantação de acesso às margens da Rodovia BR-101/SC, no km 119+800m, município de Itajaí/SC, de interesse de JV. Naves Administração e Participação Socie
50500.228845/2022-19	Autopista Litoral Sul S/A	PIT - Regularização de acesso às margens da Rodovia BR-101/SC, no km 215+140m sentido n Palhoça/SC, de interesse de Giva Imóveis Ltda.
50500.230719/2022-24	Autopista Litoral Sul S/A	PIT - Solicitação de autorização para ocupação da faixa de domínio da Rodovia BR-116, implantação de painéis publicitários em pórticos, de interesse de Vex Painéis L
50500.230777/2022-58	Autopista Litoral Sul S/A	PIT - Solicitação para autorização para ocupação da faixa de domínio das Rodovias BR-101/S 116/PR, para implantação de painéis publicitários em passarelas, entre o km 008+750 e municípios de Garuva/SC, Joinville/SC, Barra Velha/SC, Itajaí/SC, Balneário Camboriú/SC, José/SC, Piraquara/PR, São José dos Pinhais/PR, Curitiba/PR e Tijucas do Sul/PR de interes Ltda.
50500.230884/2023-67	Autopista Litoral Sul S/A	Implantação de acesso em via marginal da Rodovia BR-101/SC, no km 046+400m, sentido Joinville/SC, de interesse de Log Commercial Properties e Participações S.A
50500.230929/2023-01	Autopista Litoral Sul S/A	PIT - Regularização de acesso no km 103+800m, via marginal sentido norte, na rodovia BR-1 de São José dos Pinhais/PR, de interesse de Ivori Varela Cabral.
50500.239308/2022-02	Autopista Litoral Sul S/A	PIT - Implantação de fibra óptica, por meio de ocupação transversal subterrânea, no Km 024 BR-101/SC, no município de Joinville/SC, de interesse de Claro S.A.
50500.239337/2022-66	Autopista Litoral Sul S/A	PIT - Implantação de fibra óptica, por meio de ocupação longitudinal aérea, entre o Km 06 080+000m, na Rodovia BR-101/SC, no município de Araquari/SC, de interesse de C
50500.239374/2022-74	Autopista Litoral Sul S/A	PIT - Implantação de fibra óptica, por meio de ocupação longitudinal aérea, entre o Km 15 156+300m, na Rodovia BR-101/SC, no município de Porto Belo/SC, de interesse de
50500.239422/2022-24	Autopista Litoral Sul S/A	PIT - Implantação de fibra óptica, por meio de ocupação transversal subterrânea, no Km 074 BR-101/SC, no município de Araquari/SC, de interesse de Claro S.A.
50500.242075/2022-17	Autopista Litoral Sul S/A	PIT - Regularização de acesso às margens da Rodovia BR-116/PR, no Km 114+000m, no Curitiba/PR, de interesse de Diva Alice Deconto Bastos.
50500.251292/2022-06	Autopista Litoral Sul S/A	PIT - Implantação de rede de abastecimento adutora na Faixa de Dominio da Rodovia BR- 047+500m, no município de Joinville/SC de interesse de Companhia Águas de Jo
50500.258463/2022-10	Autopista Litoral Sul S/A	PIT - Implantação de acesso às margens da Rodovia BR-376/PR, no Km 622+800m, no muni dos Pinhais/PR, de interesse de Lauro Jose Fontana.
50500.266160/2022-71	Autopista Litoral Sul S/A	PIT - Regularização de acesso às margens da Rodovia BR-101/SC, no km 029+000m, sentido de Joinville/SC, de interesse de Auto Posto Pirabeiraba Ltda. Interessado: Auto Posto Pir
50500.270816/2023-31	Autopista Litoral Sul S/A	PIT - Implantação de acesso no km 085+520m, sentido Norte, da Rodovia BR-116/PR, Piraquara/PR, de interesse de Antônio Bordin Neto.
50500.272676/2023-35	Autopista Litoral Sul S/A	PIT - Implantação de acesso às margens da Rodovia BR-101/SC, no km 211+400m, sentido Palhoça/SC, de interesse de Município de Palhoça.
50500.272798/2023-21	Autopista Litoral Sul S/A	PIT - Implantação de acesso no km 085+520m, sentido Sul, da Rodovia BR-116/PR, no Piraquara/PR, de interesse de Antônio Bordin Neto.
50500.273008/2022-44	Autopista Litoral Sul S/A	Solicitação de implantação transversal de fibra óptica subterrânea no km 204+978m da E município de São José/SC, de interesse de Claro S.A.
50500.275654/2022-46	Autopista Litoral Sul S/A	Implantação de cinco placas de sinalização turística na Rodovia BR-116/PR, do km 72+672m Município de Quatro Barras/PR, de interesse da Vinícola Ambrósio Fardo LTD
50500.283283/2023-57	Autopista Litoral Sul S/A	Implantação de acesso às margens da Rodovia BR-101/SC, no km 113+250m, marginal su Itajaí/SC, de interesse de Tophot Empreendimentos Participações Ltda.

O PRESENTE DOCUMENTO É PARTE INTEGRANTE DA CERTIDÃO DE ACERVO TÉCNICO EXPEDIDA PELO CREA-SP.
CAT No: 2620250009843 - 06/06/2025 10:03:46 - Autenticação Digital: 0nx1GzAFJCCFC5UyUK1AnC10n5GC50ag.

PROCESSO	CONCESSIONÁRIA	ASSUNTO
50500.291011/2023-21	Autopista Litoral Sul S/A	PIT - Implantação de rede coletora de esgoto no km 075+720m, sentido norte e sul, da rod município de Quatro Barras/PR, de interesse da Companhia de Saneamento do Paraná
50500.291033/2023-91	Autopista Litoral Sul S/A	Implantação de acesso no km 180+000m, sentido sul, da Rodovia BR-101/SC, no município interesse da GLJ Construtora e Incorporadora Ltda.
50500.292341/2023-33	Autopista Litoral Sul S/A	Implantação de acesso no km 209+150m, sentido sul, da Rodovia BR-101/SC, no município interesse do Município de São José.
50500.292530/2023-14	Autopista Litoral Sul S/A	Implantação de travessia de drenagem por método não destrutivo no km 117+525m, pista rodovia BR-101/SC, no município de Itajaí/SC, de interesse de Prefeitura Municipal
50500.292883/2023-14	Autopista Litoral Sul S/A	Implantação de acesso às margens da Rodovia BR-101/SC, no km 113+800m, marginal su Itajaí/SC, de interesse de Forte Empreendimentos Imobiliários Ltda.
50500.296491/2023-16	Autopista Litoral Sul S/A	PIT - Implantação de acesso no km 208+500m, sentido norte, da rodovia BR-101/SC, municíp de interesse do Município de São José.
50500.297078/2022-98	Autopista Litoral Sul S/A	PIT - Encaminhamento de projeto de implantação de adutora às margens da Rodovia BR- 244+658m, no município de Palhoça/SC, de interesse de Prefeitura Municipal de Pa
50500.297300/2022-52	Autopista Litoral Sul S/A	Regularização de acesso às margens da Rodovia BR-101/SC, no km 098+850m, sentido Sul, Balneário Piçarras/SC, de interesse de Rosani Tolardo.
50500.302035/2023-12	Autopista Litoral Sul S/A	Proposta de declaração de utilidade pública de área necessária às obras de correção da ru localizado no km 668+800m, sentido Sul na rodovia BR-376/PR, no município de Gua
50500.335066/2023-50	Autopista Litoral Sul S/A	PIT - Regularização de acesso no km 094+000m, pista norte, na rodovia BR-101/SC, mun Velha/SC, de interesse de Município de Barra Velha/SC.
50500.335160/2023-17	Autopista Litoral Sul S/A	PIT - Implantação de acesso no km 209+600m, pista marginal sul, da rodovia BR-101/SC, m José/SC, de interesse de Dimas Comércio de Automóveis LTDA.
50500.341083/2023-26	Autopista Litoral Sul S/A	Implantação de medidas mitigadoras referentes a empreendimento no km 148+700m, pista BR-101/SC, município de Itapema/SC, de interesse de Era Empreendimentos Imobiliári
50500.352712/2023-43	Autopista Litoral Sul S/A	Regularização de acesso no km 156+400m, pista norte, às margens na rodovia BR-101/SC, m Belo/SC, de interesse de A. Angeloni & Cia. Ltda.
50500.371550/2023-42	Autopista Litoral Sul S/A	PIT - Implantação de rede adutora de água transversal subterrânea, no km 059+550m, sen através de método não destrutivo, na rodovia BR-101/SC, município de Araquari/SC, de Companhia Catarinense de Águas e Saneamento - CASAN.
50500.385363/2023-46	Autopista Litoral Sul S/A	PIT - Solicitação de autorização para ocupação da faixa de domínio da Rodovia BR-101/SC, pa painéis publicitários em oito passarelas, de interesse de Acessar Engenharia LT
50545.022883/2017-86	Autopista Litoral Sul S/A	proposta sobre padronização de procedimentos de registros de desapropriaç
50500.008773/2023-76	Autopista Planalto Sul S/A	Encaminhamento de projeto de implantação de energia elétrica na faixa de domínio da Roc entre o km 122+837m e o km 124+734m, nos municípios de Curitiba/PR e Fazenda Rio C interesse da Companhia Paranaense de Energia – COPEL
50500.020011/2020-03	Autopista Planalto Sul S/A	Levantamento Geral das Faixas de Domínio nas Rodovias Federais Concedid
50500.028936/2023-37	Autopista Planalto Sul S/A	Implantação de letreiro às margens da Rodovia BR-116/SC, km 166+600m, sentido sul, d Município de Ponte Alta do Norte/SC.
50500.040354/2023-29	Autopista Planalto Sul S/A	RMA- Relatório de Metodologia Avaliatória: Obra do Trevo no km 141+400
50500.040714/2020-40	Autopista Planalto Sul S/A	Resposta da Concessionária aos laudos analisados – 12º e 13º ano de concessão - Autopis
50500.052593/2022-41	Autopista Planalto Sul S/A	Prestação de Contas de Desapropriação - 14º Ano de Concessão.
50500.079228/2020-11	Autopista Planalto Sul S/A	Proposta de Acordo - Iate Clube Lages, BR-116/SC, no km 255+150m, sentido sul, no munic
50500.083510/2022-65	Autopista Planalto Sul S/A	Proposta de Declaração de Utilidade Pública de áreas necessárias às obras de implantação 141+400m no município de Mandirituba/PR, na Rodovia BR-116/PR
50500.104035/2021-97	Autopista Planalto Sul S/A	Projeto de construção de alça de desincorporação, implantação de via marginal e readequa às margens da Rodovia BR-116/PR, no Km 129+400m, sentido Sul, município de Fazenda R interesse de Supermercado Jacobem.

O PRESENTE DOCUMENTO É PARTE INTEGRANTE DA CERTIDÃO DE ACERVO TÉCNICO EXPEDIDA PELO CREA-SP.
CAT No: 2620250009843 - 06/06/2025 10:03:46 - Autenticação Digital: 0nx1GzAFJCCFC5UyUK1AnC10n5GC50ag.

PROCESSO	CONCESSIONÁRIA	ASSUNTO
50500.119238/2022-69	Autopista Planalto Sul S/A	PIT - Implantação de rede de energia elétrica às margens da BR-116/PR, no km 188+290r 191+631 e o km 192+070m, no município de Campo do Tenente/PR, de interesse de Compa de Energia – COPEL.
50500.122505/2023-66	Autopista Planalto Sul S/A	Implantação de rede de energia elétrica às margens da Rodovia BR-116/PR, entre o km 12 126+592m, sentido Norte, no município de Fazenda Rio Grande/PR, de interesse da Compan Energia – COPEL.
50500.227736/2023-65	Autopista Planalto Sul S/A	Implantação de rede de fibra óptica no km 208+300m, sentidos norte e sul, da Rodovia E município de Rio Negro/PR, de interesse da Claro S.A.
50500.230681/2022-90	Autopista Planalto Sul S/A	PIT - Solicitação de autorização para ocupação da faixa de domínio da Rodovia BR-116/ implantação de painéis publicitários em passarelas, do interesse de Vex Painéis
50500.297330/2022-69	Autopista Planalto Sul S/A	Implantação de acesso às margens da Rodovia BR-116/PR, no km 165+000m, sentido Norte Quitandinha/PR, de interesse de Elaine Cristina Kosinski.
50500.300006/2023-16	Autopista Planalto Sul S/A	PIT - Implantação de infraestrutura e lançamento de cabo óptico do km 000+000m ao km Rodovia BR-101/RS, nos municípios de Torres a Osório/RS, de interesse da Acessoline Telecc
50500.381511/2023-53	Autopista Planalto Sul S/A	PIT - Implantação de acesso às margens da Rodovia BR-116/PR, no km 128+000m, sentido S Fazenda Rio Grande/PR, de interesse de Nichele & Filhos Empreendimento Imobiliário
50500.133427/2023-25	Autopista Planalto Sul S/A	Atendimento ao E-mail da Coordenação de Instrução Processual (CIPRO), SEI 18877363, informação acerca de ação de obrigação de fazer proposta por BEATRIZ SILVA DOS REIS e o VIASUL e desta Agência objetivando, em síntese, que seja determinado as rés que construar autores ou a pagar aos autores a desvalorização do imóvel decorrente da instalação da pr
50500.158220/2022-82	Autopista Régis Bittencourt S/A	Solicitação de pedido de DUP – Decreto de Utilidade Pública, para o trevo em desnível do k BR-116/SP - item 5.1.8 do PER.
50500.176159/2022-55	Autopista Régis Bittencourt S/A	Prestação de contas das desapropriações referentes ao 14º ano concessão - Concessionária Bittencourt S.A.
50500.011954/2022-07	Autopista Régis Bittencourt S/A	Proposta de Declaração de Utilidade Pública de áreas necessárias às obras de implantação entre o km 269+000m e km 279+000m, da Rodovia BR-116/SP, no município de Taboão
50500.013622/2023-30	Autopista Régis Bittencourt S/A	Implantação de acesso às margens da Rodovia BR-116/SP, km 277+000m, sentido norte, mu da Serra/SP, do interesse de Cooperativa Habitacional Vida Nova.
50500.016250/2023-01	Autopista Régis Bittencourt S/A	Dificuldade da Concessionária proceder com os registros das áreas desapropriadas, em r Federal, tendo em vista rol de exigência cartorárias
50500.018995/2024-88	Autopista Régis Bittencourt S/A	PIT - Implantação de rede coletora de esgoto sanitário entre o km 437+860m e o km 439+16 116/SP, no município de Registro/SP, de interesse de Dom Giovani Saneamento e Terrapl
50500.019918/2020-11	Autopista Régis Bittencourt S/A	Levantamento Geral das Faixas de Domínio nas Rodovias Federais Concedid
50500.028746/2023-10	Autopista Régis Bittencourt S/A	Implantação de linha de transmissão de energia elétrica no km 455+450m, transversal, da município de Registro/SP , de interesse da Elektro Redes S.A.
50500.028748/2023-17	Autopista Régis Bittencourt S/A	Implantação de linha de transmissão de energia elétrica entre o km 458+016m e o km 458+1 da Rodovia BR- 116/SP, no Município de Pariquera-Açu/SP, de interesse da empresa Elek
50500.033050/2021-43	Autopista Régis Bittencourt S/A	Prestação de Contas de Desapropriação - Concessionária Autopista Régis Bittencourt S.A. - F 14º Ano de Concessão.
50500.034796/2022-55	Autopista Régis Bittencourt S/A	PIT - Projeto de regularização de acesso à Rodovia BR-116/PR, no km 022+000, Pista Sul, Antonina/PR, de interesse de Dinossauro Sul Comércio De Combustíveis E Lubrificantes 04.313.302/0001-70.
50500.039960/2020-59	Autopista Régis Bittencourt S/A	Prestação de contas das desapropriações referente ao 13° ano.
50500.048452/2022-23	Autopista Régis Bittencourt S/A	PIT - Implantações transversais subterrâneas de rede de água, km 498+425m sentido sul e sentido norte da BR-116/SP, no município de Cajati/SP, de interesse de Companhia de Sanea Estado de São Paulo.
50500.048482/2022-30	Autopista Régis Bittencourt S/A	PIT - Solicitação de implantação de fibra óptica do km 484+240 ao km 487+620m da Rodov Município de Cajati/SP, de interesse da Telefônica Brasil S/A.

O PRESENTE DOCUMENTO É PARTE INTEGRANTE DA CERTIDÃO DE ACERVO TÉCNICO EXPEDIDA PELO CREA-SP.
CAT No: 2620250009843 - 06/06/2025 10:03:46 - Autenticação Digital: 0nx1GzAFJCCFC5UyUK1AnC10n5GC50ag.

PROCESSO	CONCESSIONÁRIA	ASSUNTO
50500.050333/2023-11	Autopista Régis Bittencourt S/A	PIT - Implantação de redes de fibra óptica entre o km 029+821m e o km 064+568m da Rodov municípios de Campina Grande do Sul/PR e Quatro Barras/PR, de interesse da empresa Sta Ltda.
50500.070911/2022-55	Autopista Régis Bittencourt S/A	PIT - Solicitação de implantação de painéis publicitários em passarelas existentes no km 42 449+100m da BR-116/SP, no Município de Registro/SP, e no km 8+300m da BR-116/PR, n Campina Grande de Sul/PR, de interesse da empresa Vex Painéis LTDA.
50500.078758/2022-12	Autopista Régis Bittencourt S/A	Projeto de Interesse de Terceiro - Projeto de sinalização turística de interesse da Vinícola
50500.086283/2021-49	Autopista Régis Bittencourt S/A	Solicitação de autorização para regularização de acesso, na faixa de domínio da Rodovia BI 434+240m, Sentido Sul, em Registro/SP, de interesse de Nilton Otobonia, encaminhada pel Autopista Régis Bittencourt S.A.
50500.088212/2022-61	Autopista Régis Bittencourt S/A	PIT - Implantação de via lateral às margens da Rodovia BR-116/SP, km 499+000m, sentido No Cajati/SP do interesse de Auto Posto Real de Cajati LTDA. Interessado Auto Posto Real de Ca 05.161.810/0001-43.
50500.094864/2011-82	Autopista Régis Bittencourt S/A	Proposta de Declaração de Utilidade Pública de áreas necessárias às obras de implantação entre o km 282+200m e km 287+500m, da Rodovia BR-116/SP, no município de Embu
50500.107730/2023-72	Autopista Régis Bittencourt S/A	Implantação de acesso às margens da Rodovia BR-116/PR, no Km 58+500m, sentido Nort Campina Grande do Sul/PR, de interesse de Graciosa Comércio de Combustíveis
50500.114287/2021-24	Autopista Régis Bittencourt S/A	Solicitação de autorização para regularização de acesso comercial, na faixa de domínio da Ro no Km 322+100m, sentido sul, em Juquitiba/SP, de interesse da empresa Presidente Juquitib encaminhada pela Concessionária Autopista Régis Bittencourt S.A.
50500.119290/2022-15	Autopista Régis Bittencourt S/A	PIT - Implantação de rede de fibra óptica às margens da BR-116/SP, no km 461+800m, no Pariquera-Açu/SP, de interesse de Telefônica Brasil S/A.
50500.130626/2020-39	Autopista Régis Bittencourt S/A	Projeto de Interesse de Terceiro - Ocupação transversal por fibra óptica subterrânea na faixa 429+789 da Rodovia BR-116/SP, no município de Registro/SP, de interesse da Infovale Telec 01.224.842/0001-90.
50500.149625/2023-19	Autopista Régis Bittencourt S/A	Implantação de rede de gás, às margens da Rodovia BR-116/SP, entre o km 274+580m e o longitudinal e transversal, no município de Taboão da Serra/SP, de interesse da Companhi Paulo - COMGAS.
50500.149639/2023-24	Autopista Régis Bittencourt S/A	Implantação de rede coletora de esgoto sanitário, do km 285+886m ao km 286+191m, long Norte, da Rodovia BR-116/SP, no município de Itapecerica da Serra/SP, de interesse da empr Saneamento Básico do Estado de São Paulo - SABESP.
50500.157093/2023-85	Autopista Régis Bittencourt S/A	Implantação transversal e longitudinal de rede de fibra óptica às margens da Rodovia B 369+150m ao km 369+261m, no município de Miracatu/SP, de interesse da empresa Infoval
50500.160263/2022-28	Autopista Régis Bittencourt S/A	PIT - Implantação de rede de energia elétrica entre o km 000+969m e o km 001+963, sentid BR-116/PR, no município de Campina Grande do Sul/PR, de interesse de Copel Distrib
50500.188087/2023-70	Autopista Régis Bittencourt S/A	Implantação de rede de energia elétrica entre o km 508+380m e o km 508+460m, sentido BR-116/SP, no município de Cajati/SP, de interesse da empresa Elektro Redes
50500.207197/2022-67	Autopista Régis Bittencourt S/A	PIT - Regularização de acesso às margens da Rodovia BR-116/PR, no Km 022+000 m, sentido de Antonina/PR, de interesse de Dinossauro Norte Comercio de Combustíveis e Lubrifi
50500.215808/2023-21	Autopista Régis Bittencourt S/A	Implantação de rede de fibra óptica transversal e subterrânea às margens da Rodovia B 275+260m, no município de Taboão da Serra/SP, de interesse da empresa Infovale - Te
50500.215828/2023-01	Autopista Régis Bittencourt S/A	Implantação de rede de fibra óptica transversal e subterrânea às margens da Rodovia B 275+260m, no município de Taboão da Serra/SP, de interesse da empresa Infovale - Te
50500.230804/2022-92	Autopista Régis Bittencourt S/A	PIT - Solicitação para autorização para ocupação da faixa de domínio da Rodovia BR-116/SP, de painéis publicitários, entre o km 280+720 e o 411+490, nos municípios de Juquiá/SP, Pariquera/SP e Embu das Artes/SP de interesse de A.M.T - Mídia Agenciamento de Publicid Poltronas.

O PRESENTE DOCUMENTO É PARTE INTEGRANTE DA CERTIDÃO DE ACERVO TÉCNICO EXPEDIDA PELO CREA-SP.
CAT No: 2620250009843 - 06/06/2025 10:03:46 - Autenticação Digital: 0nx1GzAFJCCFC5UyUK1AnC10n5GC50ag.

PROCESSO	CONCESSIONÁRIA	ASSUNTO
50500.247176/2022-84	Autopista Régis Bittencourt S/A	PIT - Solicitação de autorização para ocupação da faixa de domínio da Rodovia BR-116/PR, p de painel publicitário km 001+160m, no município de Campina Grande do Sul/PR de interes Postos Ltda.
50500.264278/2022-64	Autopista Régis Bittencourt S/A	Regularização de acesso às margens da Rodovia BR-116/PR, no Km 003+000m, no municí Grande do Sul/PR, de interesse de Município de Campina Grande Do Sul.
50500.270763/2023-58	Autopista Régis Bittencourt S/A	Regularização de acesso na BR-116/SP, no km 417+830m, sentido Norte, município de Juqui de Rosenilce Bomfim Diogo da Silva.
50500.273016/2023-71	Autopista Régis Bittencourt S/A	Regularização de acesso no km 377+225m, sentido Norte, da rodovia BR-116/SP, no municíp de interesse de Auto Posto Lambari Ltda.
50500.275662/2022-92	Autopista Régis Bittencourt S/A	Solicitação de implantação de duas placas de sinalização turística, na Rodovia BR-116/PR, no km 68+646m, no Município de Quatro Barras/PR, de interesse da Vinícola Ambrósio F
50500.281999/2022-39	Autopista Régis Bittencourt S/A	Implantação de rede de energia elétrica na Rodovia BR-116/PR, km 011+138m ao km 011 norte, município de Colombo/PR, de interesse da Copel Distribuição S/A.
50500.282022/2022-39	Autopista Régis Bittencourt S/A	PIT - Implantação de rede de energia elétrica na Rodovia BR-116/PR, km 034+640m, sent município de Campina Grande do Sul/PR, de interesse da Copel Distribuição S
50500.291050/2023-28	Autopista Régis Bittencourt S/A	Implantação de acesso no km 382+600m, sentido sul, da Rodovia BR-116/SP, no município d interesse da Maristela Dos Santos Brandelero.
50500.296396/2023-12	Autopista Régis Bittencourt S/A	PIT - Implantação de rede de energia elétrica no km 503+380m, sentido norte, da Rodovia município de Cajati/SP, de interesse da empresa Elektro Redes S.A.
50500.317138/2023-87	Autopista Régis Bittencourt S/A	Implantação de rede coletora de esgoto, linha de recalque e rede de distribuição de águ 395+168m e o km 395+640m, pista norte, da rodovia BR-116/SP, município de Miracatu/SP Companhia de Saneamento Básico do Estado de São Paulo - SABESP.
50500.335119/2023-32	Autopista Régis Bittencourt S/A	PIT - Implantação de acesso no km 287+200m, pista sul, da rodovia BR-116/SP, município d Serra/SP, de interesse de Waldinha Participações LTDA.
50500.363295/2023-64	Autopista Régis Bittencourt S/A	PIT - Regularização de acesso com a implantação de agulha às margens da Rodovia BR-1 272+160m, sentido Sul, município de Taboão da Serra/SP, de interesse de Sendas Distri
50500.140113/2022-06	RioSP - Concessionária do Sistema Rodoviário Rio - São Paulo S.A.	PIT - Apresentação de projeto para regularização de acesso comercial existente, localizado n pista sul, da Rodovia Presidente Dutra, no município de Jacareí/SP, de interesse de José Mas
50500.140143/2022-12	RioSP - Concessionária do Sistema Rodoviário Rio - São Paulo S.A.	PIT - Apresentação de projeto para implantação de rede de cabos de fibra óptica na Rodovia BR-116/SP, no munícipio de Pindamonhangaba/SP, de interesse da Linkvale interne
50500.140623/2023-56	RioSP - Concessionária do Sistema Rodoviário Rio - São Paulo S.A.	Proposta de declaração de utilidade pública complementar para desapropriação de área (s) obras de implantação da Serra das Araras, entre o km 218+000 e o km 226+000, na BR-116/ de Paracambi e Piraí
50500.163432/2022-81	RioSP - Concessionária do Sistema Rodoviário Rio - São Paulo S.A.	PIT - Apresentação de projeto para implantação de sensores de contagem e leitor de plac Proteção Ambiental – TPA, localizados do km 000+475 ao km 002+475, Ubatuba, da Rodov interesse do Município de Ubatuba.
50500.180044/2022-65	RioSP - Concessionária do Sistema Rodoviário Rio - São Paulo S.A.	Apresentação de projeto para implantação de cabo óptico em duto existente, do km 000+00 pistas sul e norte, da Rodovia Presidente Dutra, no trecho do estado de São Paulo/SP, de int Sociedade de Atividades em Multimídia Ltda.
50500.199562/2022-52	RioSP - Concessionária do Sistema Rodoviário Rio - São Paulo S.A.	Levantamento Geral das Faixas de Domínio na Rodovias Federais Concedida
50500.235840/2022-42	RioSP - Concessionária do Sistema Rodoviário Rio - São Paulo S.A.	Proposta de Declaração de Utilidade Pública de áreas necessárias às obras de implantação d e vias marginais, entre o km 151 ao 158 da BR-116/SP, no município de São José dos
50500.002292/2024-38	RioSP - Concessionária do Sistema Rodoviário Rio - São Paulo S.A.	PIT - Implantação de galeria subterrânea e lançamento de fibra óptica, longitudinal à faix localizada entre o km 304+470m e o km 304+700m da rodovia BR-116/RJ, município de F interesse da empresa CLARO S.A.
50500.005846/2023-78	RioSP - Concessionária do Sistema Rodoviário Rio - São Paulo S.A.	Implantação de rede de gás natural, por meio de ocupação longitudinal e transversal subter 112+360m e o km 112+524m, pistas sul e norte, da BR-116/SP, no município de Taubaté/SP Companhia de Gás de São Paulo - COMGÁS.
50500.011042/2023-16	RioSP - Concessionária do Sistema Rodoviário Rio - São Paulo S.A.	Encaminhamento de projeto de implantação de rede de esgoto às margens da Rodovia BR-1 309+933m ao km 310+407m, pista sentido norte, no Município de Resende/RJ, de interes

O PRESENTE DOCUMENTO É PARTE INTEGRANTE DA CERTIDÃO DE ACERVO TÉCNICO EXPEDIDA PELO CREA-SP.
CAT No: 2620250009843 - 06/06/2025 10:03:46 - Autenticação Digital: 0nx1GzAFJCCFC5UyUK1AnC10n5GC50ag.

PROCESSO	CONCESSIONÁRIA	ASSUNTO
		Agulhas Negras S/A.
50500.016274/2023-52	RioSP - Concessionária do Sistema Rodoviário Rio - São Paulo S.A.	Encaminhamento de projeto de implantação de rede de gás entre o km 114+796m e o km Rodovia BR-116/SP, no município de Taubaté/SP, de interesse da Companhia de Gás de São
50500.018065/2024-24	RioSP - Concessionária do Sistema Rodoviário Rio - São Paulo S.A.	PIT - Implantação de rede de fibra óptica entre o km 129+752m e o km 130+300m da rodov município de Caçapava/SP, de interesse da empresa TIM S.A.
50500.036229/2023-14	RioSP - Concessionária do Sistema Rodoviário Rio - São Paulo S.A.	PIT - Implantação de rede de fibra óptica entre o km 484+085m e o km 484+352m, pista nor 101/RJ, no município de Angra dos Reis/RJ, de interesse da Telefônica Brasil S
50500.040310/2023-07	RioSP - Concessionária do Sistema Rodoviário Rio - São Paulo S.A.	PIT - Implantação de rede de gás natural na Rodovia BR-116/RJ, do km 172+600m ao km município de São João do Meriti/RJ, de interesse da Companhia Distribuidora de Gás do Rio
50500.048445/2022-21	RioSP - Concessionária do Sistema Rodoviário Rio - São Paulo S.A.	PIT - Implantação e readequação de acesso, localizado no km 207+550m, pista sul, da Rod Dutra - BR-116/RJ, no município de Seropédica/RJ, de interesse do Sr. Antonio Luiz Monte
50500.054280/2023-16	RioSP - Concessionária do Sistema Rodoviário Rio - São Paulo S.A.	Implantação de rede de energia elétrica no km 171+300m da Rodovia BR-116/RJ, no municíp Meriti/RJ, de interesse de Odata Brasil S.A.
50500.068581/2022-38	RioSP - Concessionária do Sistema Rodoviário Rio - São Paulo S.A.	PIT - Apresentação de projeto para implantação de redes de cabos de energia elétrica, por r longitudinal aérea, localizado no km 081+100m ao km 084+700m, pista sul, da Rodovia Pres 116, nos municípios de Roseira/SP e Pindamonhangaba/SP, de interesse da EDP São Paulo Energia S/A.
50500.093597/2023-60	RioSP - Concessionária do Sistema Rodoviário Rio - São Paulo S.A.	Implantação de 10 dispositivos de publicidade em LED, tipo triedros, localizados no km 225+ km 222+514, km 221+069, km 219+482 com face para ambos os sentidos da BR-116/SP, de Painéis EIRELI.
50500.097948/2022-21	RioSP - Concessionária do Sistema Rodoviário Rio - São Paulo S.A.	PIT - Apresentação de projeto para implantação de travessia por rede interceptora de esgoto 209+500, pista sul e norte da BR-116/SP, no município de Guarulhos/SP, de interesse da Saneamento Básico do Estado de São Paulo - SABESP.
50500.098352/2023-29	RioSP - Concessionária do Sistema Rodoviário Rio - São Paulo S.A.	Proposta de declaração de utilidade pública de uma área necessária à obra de implantaç Operacional (UOP) da PRF, no km 219+200, Pista Norte da BR-116/RJ, no Município de F
50500.098359/2023-41	RioSP - Concessionária do Sistema Rodoviário Rio - São Paulo S.A.	Proposta de declaração de utilidade pública de áreas necessárias às obras de implantaçã Operacional (UOP) da PRF no km 291+960m, na Rodovia BR-116/RJ, no município de Ba
50500.098363/2023-17	RioSP - Concessionária do Sistema Rodoviário Rio - São Paulo S.A.	Proposta de declaração de utilidade pública de áreas necessárias às obras de implantaçã Operacional (UOP) da PRF no km 331+600m, na Rodovia BR-116/RJ, no município de F
50500.098368/2023-31	RioSP - Concessionária do Sistema Rodoviário Rio - São Paulo S.A.	Proposta de declaração de utilidade pública de áreas necessárias às obras de implantaçã Operacional (UOP) da PRF no km 439+400m, na Rodovia BR-101/RJ, no município de Ma
50500.099041/2022-04	RioSP - Concessionária do Sistema Rodoviário Rio - São Paulo S.A.	PIT - Apresentação de projeto para construção de site de telecomunicações no km 166+266 de rede de cabos de fibra óptica entre o km 166+226m e o km 166+232m, e implantação de elétrica entre o km 166+226 e o km 166+220 da BR-116/RJ, no município de Rio de Janeiro/ SAMM - Sociedade de Atividades em Multimídia LTDA.
50500.103744/2022-36	RioSP - Concessionária do Sistema Rodoviário Rio - São Paulo S.A.	PIT - Implantação de redes de cabos de energia elétrica por meio de travessia aérea loca 396+640m da Rodovia BR-101/RJ, no Município de Itaguaí/RJ, de interesse de Karpowersh Ltda.
50500.103751/2023-19	RioSP - Concessionária do Sistema Rodoviário Rio - São Paulo S.A.	Proposta de declaração de utilidade pública de uma área necessária à obra de implantaç Operacional (UOP) da PRF, no km 396+400m, na rodovia BR-101/RJ, no Município de
50500.105345/2022-18	RioSP - Concessionária do Sistema Rodoviário Rio - São Paulo S.A.	Proposta de Declaração de Utilidade Pública de áreas necessárias às obras de implantação da P10, km 414+700m da BR-101/RJ, no município de Itaguaí/RJ
50500.105376/2022-61	RioSP - Concessionária do Sistema Rodoviário Rio - São Paulo S.A.	Proposta de Declaração de Utilidade Pública – DUP para desapropriação da área necessária Interseção Diamante com Av. Jacu Pêssego, km 213+100 na BR-116/SP.
50500.106215/2022-94	RioSP - Concessionária do Sistema Rodoviário Rio - São Paulo S.A.	Proposta de Declaração de Utilidade Pública de áreas necessárias às obras de implantação da P8, km 539+850m da BR-101/RJ, no município de Paraty/RJ
50500.116692/2023-49	RioSP - Concessionária do Sistema Rodoviário Rio - São Paulo S.A.	Proposta de declaração de utilidade pública de áreas necessárias às obras de ampliação de Região Metropolitana de São Paulo - RMSP do km 204+000m ao km 230+000m, na BR-116

O PRESENTE DOCUMENTO É PARTE INTEGRANTE DA CERTIDÃO DE ACERVO TÉCNICO EXPEDIDA PELO CREA-SP.
CAT No: 2620250009843 - 06/06/2025 10:03:46 - Autenticação Digital: 0nx1GzAFJCCFC5UyUK1AnC10n5GC50ag.

PROCESSO	CONCESSIONÁRIA	ASSUNTO
		204+700m ao km 216+500m no município de Guarulhos/SP.
50500.118149/2022-03	RioSP - Concessionária do Sistema Rodoviário Rio - São Paulo S.A.	Proposta de Declaração de Utilidade Pública de áreas necessárias às obras de implantação da P9, km 440+500m da BR-101/RJ, no município de Mangaratiba/RJ
50500.128013/2023-84	RioSP - Concessionária do Sistema Rodoviário Rio - São Paulo S.A.	PIT - Projeto para regularização de acesso comercial existente, localizado no km 288+600, pi Presidente Dutra, BR-116/RJ, no munícipio de Barra Mansa/RJ, de interesse da White Martin Ltda.
50500.128219/2023-12	RioSP - Concessionária do Sistema Rodoviário Rio - São Paulo S.A.	Implantação de rede de distribuição de gás natural, por meio de ocupação longitudinal subterrânea, no trecho do km 114+753m ao km 114+898m, pistas sul e norte, da BR-116/SP Taubaté/SP.
50500.128771/2022-11	RioSP - Concessionária do Sistema Rodoviário Rio - São Paulo S.A.	Solicitação de Implantação de rede de fibra óptica às margens da BR-116/SP, no km 110 Sul/Norte no município de Taubaté/SP, de interesse de SAMM - Sociedade de Atividades em
50500.128818/2022-47	RioSP - Concessionária do Sistema Rodoviário Rio - São Paulo S.A.	PIT - Regularização de acesso existente a posto de serviço, localizado no km 129+700m, pista Presidente Dutra - BR-116/SP, no município de Caçapava/SP, de interesse do Posto Sol da Du
50500.137495/2022-82	RioSP - Concessionária do Sistema Rodoviário Rio - São Paulo S.A.	PIT - Readequação de drenagem no km 58+000m da Rodovia BR-116/SP, no município de Gu interesse da Prefeitura Municipal de Estância Turística de Guaratinguetá.
50500.146585/2023-45	RioSP - Concessionária do Sistema Rodoviário Rio - São Paulo S.A.	Implantação de rede de energia elétrica, por meio de ocupação longitudinal, localizada no kr sul na BR-116/RJ, no município de Itatiaia/RJ, de interesse da Ampla Energia e Serviços SA (Rio).
50500.147470/2022-97	RioSP - Concessionária do Sistema Rodoviário Rio - São Paulo S.A.	Proposta de Declaração de Utilidade Pública de áreas necessárias à implantação de Base O Tipo I, km 416+400 da BR-101/RJ, Município de Mangaratiba/RJ.
50500.171249/2022-50	RioSP - Concessionária do Sistema Rodoviário Rio - São Paulo S.A.	PIT - Solicitação de implantação acesso e canteiro avançado provisório, no km 001+470m, Rodovia Presidente Dutra BR-116/SP, no município de Queluz/SP, de interesse da Ferrovia M
50500.171275/2022-88	RioSP - Concessionária do Sistema Rodoviário Rio - São Paulo S.A.	Solicitação de implantação de poços de monitoramento de águas subterrâneas, no km 202+ norte, da Rodovia Presidente Dutra BR-116/SP, no município de Arujá/SP, de interesse da
50500.176495/2022-06	RioSP - Concessionária do Sistema Rodoviário Rio - São Paulo S.A.	PIT - Solicitação de implantação de redes de cabos de energia elétrica, por meio de ocupa aérea, localizado no km 043+664m ao km 044+298m, pista norte, da Rodovia Presidente Du município de Canas/SP, de interesse da EDP São Paulo Distribuição de Energia
50500.195910/2023-01	RioSP - Concessionária do Sistema Rodoviário Rio - São Paulo S.A.	Implantação de rede de gás na faixa de domínio, por meio de ocupação longitudinal e tra 305+900m, pista sul da Rodovia BR-116/RJ, no município de Resende/RJ, de interesse da
50500.198672/2022-05	RioSP - Concessionária do Sistema Rodoviário Rio - São Paulo S.A.	PIT - Apresentação de projeto para implantação de cabo óptico em duto existente, do km 333+580, pistas sul e norte, da Rodovia Presidente Dutra, no trecho do estado do Rio de interesse da SAMM - Sociedade de Atividades em Multimídia LTDA.
50500.198686/2022-11	RioSP - Concessionária do Sistema Rodoviário Rio - São Paulo S.A.	PIT - Apresentação de projeto para implantação de redes de cabos de fibra óptica, do km 186+367, pista norte, da Rodovia Presidente Dutra – BR-116/RJ, no município de Nova Iguaç da Internexa Brasil Operadora de Telecomunicações S.A.
50500.201232/2023-15	RioSP - Concessionária do Sistema Rodoviário Rio - São Paulo S.A.	Implantação de rede de fibra óptica na faixa de domínio, por meio de ocupação longitudina aérea entre o km 400+135m e o km 400+285m, pistas norte e sul da Rodovia BR-101/RJ, r Itaguaí/RJ, de interesse da Claro S.A.
50500.210254/2023-76	RioSP - Concessionária do Sistema Rodoviário Rio - São Paulo S.A.	Implantação de rede de distribuição de gás natural na faixa de domínio, por meio de ocupaç transversal subterrânea entre o km 070+086m e o km 070+140m, pistas norte e sul da Rodo município de Aparecida/SP, de interesse da Companhia de Gás de São Paulo – CO
50500.210261/2023-78	RioSP - Concessionária do Sistema Rodoviário Rio - São Paulo S.A.	Implantação de ocupação transversal por tubulação de adução de água bruta no km 128+17 sul da Rodovia BR-116/SP, no município de Caçapava/SP, de interesse da Cia de Saneamento de São Paulo - SABESP
50500.210525/2023-93	RioSP - Concessionária do Sistema Rodoviário Rio - São Paulo S.A.	Implantação de infraestrutura de rede de fibra óptica na faixa de domínio, por meio de o 161+828m, pista norte da Rodovia BR-116/SP, no município de Jacareí/SP, de interesse da S de Atividades em Multimídia LTDA.

O PRESENTE DOCUMENTO É PARTE INTEGRANTE DA CERTIDÃO DE ACERVO TÉCNICO EXPEDIDA PELO CREA-SP.
CAT No: 2620250009843 - 06/06/2025 10:03:46 - Autenticação Digital: 0nx1GzAFJCCFC5UyUK1AnC10n5GC50ag.

PROCESSO	CONCESSIONÁRIA	ASSUNTO
50500.215460/2023-72	RioSP - Concessionária do Sistema Rodoviário Rio - São Paulo S.A.	Implantação de galeria subterrânea, longitudinal de fibra óptica, km 312+384, sentido sul, 116/RJ, município de Resende-RJ, de interesse da CLARO S.A.
50500.215512/2023-19	RioSP - Concessionária do Sistema Rodoviário Rio - São Paulo S.A.	Implantação de rede de distribuição de gás natural por meio de ocupação longitudinal subte do km 413+048 ao km 415+668, pista norte, da BR-101/RJ, município de Mangaratiba/RJ, de RIO S.A.
50500.217180/2022-18	RioSP - Concessionária do Sistema Rodoviário Rio - São Paulo S.A.	PIT - Projeto para construção de infraestrutura e lançamento de cabo óptico, por meio subterrânea no km 081+741m, pistas sul e norte, e ocupação longitudinal do km 081+741 pista norte, da Rodovia Presidente Dutra, no município de Roseira/SP, de interesse da SAMI Atividades em Multimídia LTDA.
50500.217331/2022-38	RioSP - Concessionária do Sistema Rodoviário Rio - São Paulo S.A.	PIT - Construção de infraestrutura e lançamento de cabo óptico transversal subterrâneo no 075+582m, pista sul, e implantação de rede de cabos de fibra longitudinal aérea, do km 07 075+409m, pista sul, na Rodovia Presidente Dutra, no município de Aparecida/SP, de inter Sociedade de Atividades em Multimídia LTDA.
50500.217420/2022-84	RioSP - Concessionária do Sistema Rodoviário Rio - São Paulo S.A.	PIT - Projeto para construção de infraestrutura e lançamento de cabo óptico, por meio de oc subterrânea no km 166+210m, pista norte, na Rodovia Presidente Dutra, no município de interesse da SAMM - Sociedade de Atividades em Multimídia LTDA.
50500.217647/2022-20	RioSP - Concessionária do Sistema Rodoviário Rio - São Paulo S.A.	PIT - Projeto para construção de infraestrutura e lançamento de cabo óptico por meio de ocu subterrânea do kms 114+922 ao km 114+950m, km 115+240m ao km 115+254m, km 11 115+389m, longitudinal subterrânea do km 115+254m ao 115+382, pista sul, e implantação de fibra óptica em rede de energia elétrica existente, por meio de ocupação longitudina 114+950m ao km 115+240m, pista sul, na Rodovia Presidente Dutra, no município de Taubat da SAMM - Sociedade de Atividades em Multimídia LTDA.
50500.219376/2023-28	RioSP - Concessionária do Sistema Rodoviário Rio - São Paulo S.A.	Implantação de rede de fibra óptica por meio de ocupação longitudinal aérea do km 318 318+770m, pista sul, da BR-116/RJ, município de Itatiaia/RJ, de interesse da Clar
50500.229048/2023-30	RioSP - Concessionária do Sistema Rodoviário Rio - São Paulo S.A.	Proposta de Declaração de Utilidade Pública de áreas necessárias às obras de Implantaçã Pesagem Veicular (PPV), localizado no km 83+000 da BR-116/SP, no município de Ro
50500.229210/2023-10	RioSP - Concessionária do Sistema Rodoviário Rio - São Paulo S.A.	PIT - Implantação de infraestrutura de lançamento de cabo óptico, por meio de ocupação transversal subterrânea, localizado entre o km 303+622m e o km 303+669m, na rodovia BR município de Porto Real/RJ, de interesse da SAMM - SOCIEDADE DE ATIVIDADES EM MUL
50500.234523/2022-17	RioSP - Concessionária do Sistema Rodoviário Rio - São Paulo S.A.	Proposta de Declaração de Utilidade Pública de áreas necessárias às obras de implantação Cobrança de Pedágio por Fluxo Livre ("Free Flow"), localizado no km 414+550 da BR-101/RJ Itaguaí/RJ
50500.234538/2022-77	RioSP - Concessionária do Sistema Rodoviário Rio - São Paulo S.A.	Proposta de Declaração de Utilidade Pública de áreas necessárias às obras de implantação Cobrança de Pedágio por Fluxo Livre ("Free Flow"), localizado no km 538+500 da BR-101/RJ Paraty/RJ.
50500.247094/2023-11	RioSP - Concessionária do Sistema Rodoviário Rio - São Paulo S.A.	PIT - Implantação de rede de iluminação e balizadores luminosos entre o km 179+453m e pista norte, na rodovia BR-116/SP, município de Guararema/SP, de interesse de Posto Mo Guararema LTDA.
50500.258850/2022-56	RioSP - Concessionária do Sistema Rodoviário Rio - São Paulo S.A.	PIT - Implantação de fibra óptica às margens da Rodovia BR-116/RJ, entre o Km 163+000m a município de São João de Meriti/RJ, de interesse de Centurylink Comunicações do B
50500.275931/2022-11	RioSP - Concessionária do Sistema Rodoviário Rio - São Paulo S.A.	Solicitação de implantação de rede de gás natural, por meio de ocupação longitudinal subterrânea, entre o km 222+482 e o km 222+669, pista norte, na Rodovia Presidente Dutra Guarulhos/SP, de interesse da Companhia de Gás de São Paulo - COMGÁS.
50500.278913/2023-71	RioSP - Concessionária do Sistema Rodoviário Rio - São Paulo S.A.	PIT - Regularização de rede de fibra óptica, por meio de ocupação longitudinal no km 392+0 rodovia BR-101/RJ, município de Rio de Janeiro/RJ, de interesse da Claro S.A
50500.279309/2022-81	RioSP - Concessionária do Sistema Rodoviário Rio - São Paulo S.A.	Implantação de 10 (dez) dispositivos existentes de publicidade, tipo triedros, localizados no 224+300, km 222+720, km 221+260, km 219+670, com face para ambos os sentidos da rodo Guarulhos/SP, de interesse da Vex Painéis.

O PRESENTE DOCUMENTO É PARTE INTEGRANTE DA CERTIDÃO DE ACERVO TÉCNICO EXPEDIDA PELO CREA-SP.
CAT No: 2620250009843 - 06/06/2025 10:03:46 - Autenticação Digital: 0nx1GzAFJCCFC5UyUK1AnC10n5GC50ag.

PROCESSO	CONCESSIONÁRIA	ASSUNTO
50500.282219/2022-78	RioSP - Concessionária do Sistema Rodoviário Rio - São Paulo S.A.	Implantação de rede de gás natural, na Rodovia BR-116/RJ, no km 185+000m, no município d de interesse da Companhia Distribuidora de Gás do Rio de Janeiro- CEG.
50500.283776/2022-14	RioSP - Concessionária do Sistema Rodoviário Rio - São Paulo S.A.	Solicitação de implantação de rede de esgoto, por meio de travessia subterrânea, localizada pistas norte e sul da BR-101/SP, no município de Ubatuba/SP, de interesse da Cia de Sanea Estado de São Paulo - SABESP.
50500.288495/2022-40	RioSP - Concessionária do Sistema Rodoviário Rio - São Paulo S.A.	Implantação de rede de gás natural, na Rodovia BR-116/RJ, no km 185+190, no município d de interesse da Companhia Distribuidora de Gás do Rio de Janeiro - CEG.
50500.288649/2022-01	RioSP - Concessionária do Sistema Rodoviário Rio - São Paulo S.A.	PIT - Implantação de rede de cabos de fibra óptica às margens da Rodovia BR-116/RJ, entre o km 235+870m, no município de Piraí/RJ, de interesse da Claro S/A.
50500.290520/2022-55	RioSP - Concessionária do Sistema Rodoviário Rio - São Paulo S.A.	Implantação de rede de gás natural, na Rodovia BR-101/RJ, do km 399+560m ao km 399+62 de Itaguaí/RJ, de interesse da Companhia Distribuidora de Gás do Rio de Janeiro
50500.296478/2023-67	RioSP - Concessionária do Sistema Rodoviário Rio - São Paulo S.A.	Ocupação de galeria subterrânea e lançamento de fibra óptica longitudinal à faixa de dom 271+400m e o km 271+417m, pista sul, da Rodovia BR-116/RJ, no município de Barra Mans da Claro S.A.
50500.305702/2023-19	RioSP - Concessionária do Sistema Rodoviário Rio - São Paulo S.A.	Proposta de declaração de utilidade pública de área necessária às obras de implantação da P localizado no km 221+064m, na rodovia BR-116/SP, no município de Guarulho
50500.306798/2023-32	RioSP - Concessionária do Sistema Rodoviário Rio - São Paulo S.A.	Solicitação de retificação da Decisão SUROD nº 675, de 30 de outubro de 2023, referente a rede de energia elétrica na Rodovia 116/SP, de interesse da EDP São Paulo Distribuição d
50500.307777/2023-34	RioSP - Concessionária do Sistema Rodoviário Rio - São Paulo S.A.	Regularização de acesso a posto de serviço no km 221+480m, pista sul, da rodovia BR-116/ Paracambi/RJ, de interesse do Posto de Gasolina Amigão de Paracambi LTDA
50500.316778/2023-70	RioSP - Concessionária do Sistema Rodoviário Rio - São Paulo S.A.	Proposta de declaração de utilidade pública complementar de áreas necessárias às obras d Faixas Adicionais e Vias Marginais, localizada entre o km 154+820 ao km 157+800 da BR- município de São José dos Campos/SP.
50500.318454/2023-76	RioSP - Concessionária do Sistema Rodoviário Rio - São Paulo S.A.	Proposta de declaração de utilidade pública de área necessária às obras de implantação da P 1, localizada no km 215+280m, na rodovia BR-116/SP, no município de Guarulh
50500.320207/2023-30	RioSP - Concessionária do Sistema Rodoviário Rio - São Paulo S.A.	Proposta de declaração de utilidade pública de área necessária às obras de recuperação de no km 451+312m, da pista Sul, na rodovia BR-101/RJ, no município de Mangarat
50500.323140/2023-95	RioSP - Concessionária do Sistema Rodoviário Rio - São Paulo S.A.	Proposta de declaração de utilidade pública de área necessária às obras de implantação da localizada no km 225+802m, na rodovia BR-116/SP, no município de Guarulho
50500.324499/2023-80	RioSP - Concessionária do Sistema Rodoviário Rio - São Paulo S.A.	PIT - Implantação de infraestrutura e lançamento de cabo óptico do km 069+250m ao km Rodovia BR-116/SP, município de Aparecida/SP, de interesse da empresa SAMM - Sociedade Multimídia Ltda.
50500.324765/2023-74	RioSP - Concessionária do Sistema Rodoviário Rio - São Paulo S.A.	PIT - Implantação rede de esgoto e abastecimento de água, por meio de ocupação transve subterrânea, pistas sul e norte, no km 098+650m da rodovia BR-116/SP, município de Pinda de interesse do Município de Pindamonhangaba/SP.
50500.325182/2023-61	RioSP - Concessionária do Sistema Rodoviário Rio - São Paulo S.A.	PIT - Implantação rede de gás natural, por meio de ocupação longitudinal subterrânea do km 409+759m, pista norte, da rodovia BR-101/RJ, município de Itaguaí/RJ, de interesse de
50500.344638/2023-91	RioSP - Concessionária do Sistema Rodoviário Rio - São Paulo S.A.	PIT - Implantação de rede coletora de esgoto sanitário no km 283+650m da rodovia BR-116 de Estância Turística de Embu/SP, de interesse da empresa Embu III Empreendimento Imob
50500.349316/2023-39	RioSP - Concessionária do Sistema Rodoviário Rio - São Paulo S.A.	Proposta de Declaração de Utilidade Pública de área necessária às obras de ampliação de Região Metropolitana de São Paulo (RMSP), localizada entre o km 216+500m e o km 226+7 BR-116/SP, no município de Guarulhos/SP.
50500.351546/2023-68	RioSP - Concessionária do Sistema Rodoviário Rio - São Paulo S.A.	PIT - Ampliação de Capacidade - Região Metropolitana da Rodovia Presidente Dutra (km 22 Rodovia Fernão Dias km 090+250m, Pista Norte/Sul, município de Guarulhos/SP, de in Concessionária do Sistema Rodoviário Rio-São Paulo S.A. – CCR RioSP.
50500.351974/2023-91	RioSP - Concessionária do Sistema Rodoviário Rio - São Paulo S.A.	PIT - Implantação de rede de esgoto no km 217+765m, na rodovia BR-116/SP, município de interesse da Companhia de Saneamento Básico do estado de São Paulo – SAB

O PRESENTE DOCUMENTO É PARTE INTEGRANTE DA CERTIDÃO DE ACERVO TÉCNICO EXPEDIDA PELO CREA-SP.
CAT No: 2620250009843 - 06/06/2025 10:03:46 - Autenticação Digital: 0nx1GzAFJCCFC5UyUK1AnC10n5GC50ag.

PROCESSO	CONCESSIONÁRIA	ASSUNTO
50500.352640/2023-34	RioSP - Concessionária do Sistema Rodoviário Rio - São Paulo S.A.	PIT - Implantação de rede de esgoto no km 216+375m da rodovia BR-116/SP, no município de interesse da Companhia de Saneamento Básico do Estado de São Paulo – SA
50500.374696/2023-40	RioSP - Concessionária do Sistema Rodoviário Rio - São Paulo S.A.	Proposta de Declaração de Utilidade Pública de área necessária às obras de implantação de Descanso (PPD), localizada no km 319+600m, na rodovia BR-116/RJ, no município de
50500.379414/2023-09	RioSP - Concessionária do Sistema Rodoviário Rio - São Paulo S.A.	Proposta de Declaração de Utilidade Pública de área necessária às obras de implantação de Descanso (PPD), localizada no km 095+000m, na rodovia BR-116/SP, no município de Pinda
50500.381016/2023-44	RioSP - Concessionária do Sistema Rodoviário Rio - São Paulo S.A.	PIT - Implantação de travessia de rede de energia elétrica entre o km 049+095m e o km 049 BR-116/SP, município de Lorena/SP, de interesse de EDP São Paulo Distribuição de En
50500.381178/2023-82	RioSP - Concessionária do Sistema Rodoviário Rio - São Paulo S.A.	PIT - Implantação de dispositivos publicitários (painéis LED) nos submarinos da praça de ped km 204+500m, sentidos sul e norte, da rodovia BR-116/SP, município de Arujá/SP, de interes LTDA.
50500.381201/2023-39	RioSP - Concessionária do Sistema Rodoviário Rio - São Paulo S.A.	PIT - Implantação de dispositivos publicitários (painéis LED) nos submarinos da praça de ped km 087+000m, sentidos sul e norte, da rodovia BR-116/SP, no município de Pindamonhangab de Vex Painéis LTDA.
50500.381223/2023-07	RioSP - Concessionária do Sistema Rodoviário Rio - São Paulo S.A.	Implantação de rede de gás natural no km 308+900m, pista sul, da rodovia BR-116/RJ, Resende/RJ, de interesse da empresa CEG RIO S/A.
50500.156412/2023-35	CONCEBRA - Concessionária das Rodovias Centrais do Brasil S/A	PIT - Implantação de acesso à Rodovia BR-060/GO, do km 066+155m ao km 066+715m, de i Gobain do Brasil Produtos Industriais e para Construção Ltda.
00773.001782/2018-91	CONCEBRA - Concessionária das Rodovias Centrais do Brasil S/A	Encaminha Parecer 211/2021/COFAD/GEENG/SUROD/DIR- Apresentação de subsídios para a ANTT na ação judicial movida pela Concessionária de Rodovias Centrais do Brasil S/A — C desfavor de Empresa Brasileira de Telecomunicações S/A — Embratel.
50500.010318/2022-50	CONCEBRA - Concessionária das Rodovias Centrais do Brasil S/A	Projeto de Interesse de Terceiro - Implantação de acesso à Rodovia BR-060/GO, no km 086+ pista Sul, no município de Anápolis/GO, de interesse de Pacífica Participações II
50500.010797/2021-23	CONCEBRA - Concessionária das Rodovias Centrais do Brasil S/A	Proposta Complementar da 6ª Revisão Ordinária, 10ª Revisão Extraordinária e Reajuste da T CONCEBRA
50500.016983/2022-57	CONCEBRA - Concessionária das Rodovias Centrais do Brasil S/A	Solicitação de Implantação de equipamento do Plano Nacional de Contagem de Tráfego sob 060/DF, BR-060/GO, BR-153/GO, BR-153/MG, BR-262/MG, de interesse da SITRAN – SIN TRÂNSITO INDUSTRIAL LTDA.
50500.018459/2022-11	CONCEBRA - Concessionária das Rodovias Centrais do Brasil S/A	PIT - Apresentação de projeto executivo para implantação de fibra óptica localizada entre o k 246+480 na rodovia BR-153/MG e entre o km 446+492 e o km 913+000 da BR-262/MG, c BRFibra Telecomunicações LTDA.
50500.019318/2020-53	CONCEBRA - Concessionária das Rodovias Centrais do Brasil S/A	Levantamento Geral das Faixas de Domínio nas Rodovias Federais Concedidas - BR-060/DF 31,30 - BR-060/GO - Km 0,00 ao km 93,80 - BR-153/GO - Km 445,10 ao km 703,50 - BR-153/ km 246,70 - BR-262/MG - Km 353,40 ao km 906,00
50500.022295/2023-15	CONCEBRA - Concessionária das Rodovias Centrais do Brasil S/A	Alteração de travessia de rede de energia elétrica aérea na Rodovia BR-262/MG, no km 4 município de São Gonçalo do Pará/MG, de interesse da CEMIG Distribuição S
50500.022323/2023-96	CONCEBRA - Concessionária das Rodovias Centrais do Brasil S/A	Readequação de travessia de energia elétrica aérea sobre a Rodovia BR-153/MG, no km 044 da CEMIG Distribuição S.A.
50500.029281/2022-33	CONCEBRA - Concessionária das Rodovias Centrais do Brasil S/A	Implantação de acesso no km 088+000 da rodovia BR-060/GO, de interesse da EA3 1 Urbar
50500.034030/2023-51	CONCEBRA - Concessionária das Rodovias Centrais do Brasil S/A	Implantação de via marginal e acesso à Rodovia BR-262/MG, no km 359+360m ao km 361+6 da RCC Holding LTDA.
50500.038193/2020-61	CONCEBRA - Concessionária das Rodovias Centrais do Brasil S/A	Conflito na faixa de domínio da BR-060 com a TERRACAP
50500.042928/2023-01	CONCEBRA - Concessionária das Rodovias Centrais do Brasil S/A	Readequação de travessia de energia elétrica aérea sobre a Rodovia BR-153/MG, no km município de Canápolis/MG, de interesse da CEMIG Distribuição S.A..
50500.050789/2023-81	CONCEBRA - Concessionária das Rodovias Centrais do Brasil S/A	Implantação de rede de energia elétrica aérea no km 211+100m da Rodovia BR-153/MG, r Frutal/MG, de interesse de CEMIG Distribuição S.A.
50500.050805/2023-36	CONCEBRA - Concessionária das Rodovias Centrais do Brasil S/A	Implantação de rede de energia elétrica aérea às margens da Rodovia BR-262/MG, travessia ocupação de faixa entre o km 411+260m ao km 411+630m, no município de Igaratinga/MG CEMIG Distribuição S.A.
50500.051266/2023-52	CONCEBRA - Concessionária das Rodovias Centrais do Brasil S/A	Readequação de rede de energia elétrica às margens da Rodovia BR-262/MG, no km 565+18 de Córrego Dantas/MG, de interesse de CEMIG Distribuição S.A.

O PRESENTE DOCUMENTO É PARTE INTEGRANTE DA CERTIDÃO DE ACERVO TÉCNICO EXPEDIDA PELO CREA-SP.
CAT No: 2620250009843 - 06/06/2025 10:03:46 - Autenticação Digital: 0nx1GzAFJCCFC5UyUK1AnC10n5GC50ag.

PROCESSO	CONCESSIONÁRIA	ASSUNTO
50500.069488/2023-21	CONCEBRA - Concessionária das Rodovias Centrais do Brasil S/A	Implantação de via marginal e acesso à Rodovia BR-060/GO, no km 102+450m, município d Goiás/GO, de interesse de Tecar Diesel Caminhões e Ônibus Ltda.
50500.073602/2023-18	CONCEBRA - Concessionária das Rodovias Centrais do Brasil S/A	Implantação de ocupação de rede óptica sobre a Rodovia BR-262/MG, do km 701+720m longitudinal, no município de Araxá/MG, de interesse da Click Tecnologia e Telecomun
50500.079731/2023-10	CONCEBRA - Concessionária das Rodovias Centrais do Brasil S/A	Implantação de rede de energia elétrica na faixa de domínio da Rodovia BR-060/GO, atravé km 118+342m, de interesse de ENEL Distribuição Goiás, para atendimento ao município d Goiás/GO.
50500.083535/2023-40	CONCEBRA - Concessionária das Rodovias Centrais do Brasil S/A	Solicitação de implantação de travessia de energia elétrica aérea no km 160+986 da BR-153, da CEMIG DISTRIBUIÇÃO S.A.
50500.085197/2022-08	CONCEBRA - Concessionária das Rodovias Centrais do Brasil S/A	Implantação de totem publicitário no km 060+740m (pista norte) na Rodovia BR-060/GO, ESCARPAS DO CORUMBA EMPREENDIMENTOS LTDA.
50500.090531/2023-18	CONCEBRA - Concessionária das Rodovias Centrais do Brasil S/A	Implantação de rede de transmissão de energia elétrica na faixa de domínio da Rodovia BR- km 506+710m ao 506+810m, de interesse da CEMIG Distribuição S.A., município de
50500.090564/2023-68	CONCEBRA - Concessionária das Rodovias Centrais do Brasil S/A	Implantação de placas indicativas na faixa de domínio da BR-060/GO, nos km 020+870m, km 018+960m, de interesse de Condomínio Civil Voluntário Outlet Premium Brasília, no m Alexânia/GO.
50500.122767/2022-40	CONCEBRA - Concessionária das Rodovias Centrais do Brasil S/A	PIT - Solicitação de autorização para Implantação de placas de indicação sobre a rodovia BR- no trecho entre o km 523+860m ao km 522+760m, de interesse da Prefeitura Municipal de
50500.123231/2023-22	CONCEBRA - Concessionária das Rodovias Centrais do Brasil S/A	PIT - Implantação de travessia de rede óptica sob a BR-262/MG, no km 474+223 ao km 474+ km 474+026 transversal, no município de Bom Despacho/MG., de interesse da empresa Al
50500.123996/2023-62	CONCEBRA - Concessionária das Rodovias Centrais do Brasil S/A	Implantação de placas de indicação nos kms 486+360m, 486+450m, 486+800m e 486+900m BR-262/MG, de interesse de SILOS RG LTDA.
50500.124014/2023-50	CONCEBRA - Concessionária das Rodovias Centrais do Brasil S/A	Readequação de travessia de energia elétrica aérea, sobre à Rodovia BR 153/MG, no km 091 da CEMIG Distribuição S.A., município de Prata/MG.
50500.136932/2023-21	CONCEBRA - Concessionária das Rodovias Centrais do Brasil S/A	Readequação de travessia aérea de energia elétrica, sobre à Rodovia BR-262/MG, no km município de Araxá/MG, de interesse da CEMIG Distribuição S.A.
50500.136945/2023-09	CONCEBRA - Concessionária das Rodovias Centrais do Brasil S/A	Readequação de travessia aérea de energia elétrica, sobre à Rodovia BR-153/MG, no km município de Frutal/MG, de interesse da CEMIG Distribuição S.A.
50500.155335/2023-04	CONCEBRA - Concessionária das Rodovias Centrais do Brasil S/A	Readequação de travessia de energia elétrica aérea no km 570+632m da Rodovia BR-262/MG Córrego Danta/MG, de interesse da CEMIG Distribuição S.A.
50500.155661/2023-11	CONCEBRA - Concessionária das Rodovias Centrais do Brasil S/A	Implantação de ocupação de rede óptica sobre a Rodovia BR-262/MG, do km 701+720m longitudinal, no município de Araxá/MG, de interesse da Click Tecnologia e Telecomun
50500.155687/2023-51	CONCEBRA - Concessionária das Rodovias Centrais do Brasil S/A	Implantação de travessia de energia elétrica aérea, sobre à Rodovia BR-153/MG, travessia k munícipio Centralina/MG, de interesse da CEMIG Distribuição S.A.
50500.155727/2023-65	CONCEBRA - Concessionária das Rodovias Centrais do Brasil S/A	Readequação de travessia de rede de distribuição de energia elétrica de 13,8 KV, por traves leito da rodovia BR – 262/MG, km 755 + 950m no município de Sacramento/MG, de inter Distribuição S.A.
50500.161260/2022-10	CONCEBRA - Concessionária das Rodovias Centrais do Brasil S/A	PIT - Implantação de travessia de rede de fibra óptica sob a Rodovia BR-060/GO, no km 043 da Brasil Telecom Comunicação Multimídia S.A.
50500.161263/2022-45	CONCEBRA - Concessionária das Rodovias Centrais do Brasil S/A	PIT - Implantação de placas de indicação sobre a Rodovia BR-060/GO, no km 122+900, km 118+020 e km 117+770, de interesse do Templo Tarajo do Amanhecer de Terezópoli
50500.169691/2023-05	CONCEBRA - Concessionária das Rodovias Centrais do Brasil S/A	Implantação de travessia aérea de rede de energia elétrica, sobre a Rodovia BR-060/GO, no município de Terezópolis/GO, de interesse da empresa Silvania Transmissora de Ene
50500.172946/2023-17	CONCEBRA - Concessionária das Rodovias Centrais do Brasil S/A	Implantação de travessia de energia elétrica aérea sobre a Rodovia BR-153/MG, no km 1 município de Prata/MG, de interesse da empresa CEMIG Distribuição S.A.
50500.186194/2023-63	CONCEBRA - Concessionária das Rodovias Centrais do Brasil S/A	Implantação de acesso à Rodovia BR-060/GO, do km 064+600m ao km 065+360m, m Abadiânia/GO, de interesse do Residencial Cidade Via Verde SPE LTDA
50500.207333/2023-08	CONCEBRA - Concessionária das Rodovias Centrais do Brasil S/A	Implantação de gasoduto na faixa de domínio, por meio de travessia entre o km 361+701m da Rodovia BR-262/MG, no município de Juatuba/MG, de interesse da Companhia de Gás d GASMIG.

O PRESENTE DOCUMENTO É PARTE INTEGRANTE DA CERTIDÃO DE ACERVO TÉCNICO EXPEDIDA PELO CREA-SP.
CAT No: 2620250009843 - 06/06/2025 10:03:46 - Autenticação Digital: 0nx1GzAFJCCFC5UyUK1AnC10n5GC50ag.

PROCESSO	CONCESSIONÁRIA	ASSUNTO
50500.213894/2023-38	CONCEBRA - Concessionária das Rodovias Centrais do Brasil S/A	Readequação de travessia de energia elétrica na faixa de domínio, por meio de travessia 381+297m da Rodovia BR-262/MG, no município de Mateus Leme/MG, de interesse da CE S.A.
50500.227680/2023-49	CONCEBRA - Concessionária das Rodovias Centrais do Brasil S/A	Solicitação de instalação de rede de distribuição aérea de energia elétrica na faixa de domí ocupação transversal localizada no km 142+510 da Rodovia BR-040/MG, no município de Jc de interesse da CEMIG Distribuição S.A.
50500.250545/2022-16	CONCEBRA - Concessionária das Rodovias Centrais do Brasil S/A	PIT - Modificação de travessia existente de energia elétrica aérea, no km 561+064 ao 561+0 262/MG, no município de Córrego Danta/MG, de interesse da CEMIG Distribuiçã
50500.251175/2022-34	CONCEBRA - Concessionária das Rodovias Centrais do Brasil S/A	PIT - Solicitação de autorização para implantação de travessia de energia elétrica aérea e su 693+860 ao 693+670 da rodovia BR-262/MG, no município de Araxá/MG, de interesse da CI S.A.
50500.254207/2022-53	CONCEBRA - Concessionária das Rodovias Centrais do Brasil S/A	PIT - Solicitação de autorização para implantação de travessia de energia elétrica aérea no rodovia BR-262/MG, no município de Nova Serrana/MG, de interesse da CEMIG Distr
50500.254973/2023-07	CONCEBRA - Concessionária das Rodovias Centrais do Brasil S/A	Implantação de acesso à Rodovia BR-060/GO, do km 064+600m ao km 065+360m, m Abadiânia/GO, de interesse do Residencial Cidade Via Verde SPE LTDA.
50500.273563/2023-57	CONCEBRA - Concessionária das Rodovias Centrais do Brasil S/A	PIT - Readequação de rede de energia elétrica no km 130+046m da rodovia BR-153/MG, Prata/MG, de interesse de CEMIG Distribuição S.A.
50500.273627/2023-10	CONCEBRA - Concessionária das Rodovias Centrais do Brasil S/A	PIT - Readequação de rede de energia elétrica, no km 211+040m, na rodovia BR-153/MG Frutal/MG, de interesse de CEMIG Distribuição S.A.
50500.287099/2022-03	CONCEBRA - Concessionária das Rodovias Centrais do Brasil S/A	Solicitação de Implantação de travessia de rede de fibra óptica sobre à Rodovia BR-262/MG, ao km 631+989m, de interesse da Brasil Telecom Comunicação Multimídia S.
50500.292681/2022-83	CONCEBRA - Concessionária das Rodovias Centrais do Brasil S/A	Implantação de rede de energia elétrica aérea às margens da Rodovia BR-262/MG, travessia ocupação de faixa entre o km 411+260m ao km 411+630m, no município de Igaratinga/MG CEMIG Distribuição S.A.
50500.293087/2023-91	CONCEBRA - Concessionária das Rodovias Centrais do Brasil S/A	Implantação de acesso no km 294+500m, da Rodovia BR-262/MG, no município de Pará d interesse da COBEB – Companhia de Bebidas Brasil.
50500.294719/2023-33	CONCEBRA - Concessionária das Rodovias Centrais do Brasil S/A	Readequação de travessia de energia elétrica aérea no km 043+154m da rodovia BR-153/M Canápolis/MG, de interesse de CEMIG Distribuição S.A.
50500.322198/2023-11	CONCEBRA - Concessionária das Rodovias Centrais do Brasil S/A	Implantação de pórticos de sinalização no km 517+220m e no km 528+950m da rodovia município de Hidrolândia/GO, de interesse da Prefeitura Municipal de Hidrolân
50500.331462/2023-16	CONCEBRA - Concessionária das Rodovias Centrais do Brasil S/A	IT - Implantação de travessia de rede de telecomunicação (fibra óptica) no km 460+650m 262/MG, no município de Nova Serrana/MG, de interesse da CEMIG Distribuiçã
50500.331492/2023-14	CONCEBRA - Concessionária das Rodovias Centrais do Brasil S/A	PIT - Implantação de travessia por rede de telecomunicação (fibra óptica) no km 467+800m 262/MG, no município de Nova Serrana/MG, de interesse da CEMIG Distribuiçã
50500.331514/2023-46	CONCEBRA - Concessionária das Rodovias Centrais do Brasil S/A	PIT - Implantação de rede de fibra óptica no km 645+745m da Rodovia BR-262/MG, municíp interesse da CEMIG Distribuição S.A.
50500.357431/2023-87	CONCEBRA - Concessionária das Rodovias Centrais do Brasil S/A	PIT - Implantação de rede de fibra óptica no km 693+673m da rodovia BR-262/MG, municípi interesse de CEMIG Distribuição S.A.
50500.361027/2023-16	CONCEBRA - Concessionária das Rodovias Centrais do Brasil S/A	PIT - Implantação de rede de esgoto sanitário no km 369+600m da rodovia BR-262/MG, Juatuba/MG, de interesse da Companhia de Saneamento de Minas Gerais - COI
50500.361765/2023-55	CONCEBRA - Concessionária das Rodovias Centrais do Brasil S/A	PIT - Implantação de rede de esgoto sanitário no km 875+056m, na rodovia BR-262/MG, mu Florido/MG, de interesse da Companhia de Saneamento de Minas Gerais Copas
50500.368155/2023-82	CONCEBRA - Concessionária das Rodovias Centrais do Brasil S/A	PIT - Implantação de travessia de rede de telecomunicação (fibra óptica) entre o km 469 468+090m, na rodovia BR-262/MG, município de Bom Despacho/MG, de interesse da CEMI
50500.379362/2023-62	CONCEBRA - Concessionária das Rodovias Centrais do Brasil S/A	PIT - Implantação de acesso entre o km 006+900m e o km 007+525m da rodovia BR-153/MG Araporã/MG, de interesse de Rede de Postos Marajó Araporã Ltda.
50500.388907/2023-21	CONCEBRA - Concessionária das Rodovias Centrais do Brasil S/A	PIT - Implantação de rede de energia elétrica aérea no km 691+920m da rodovia BR-262/M Araxá/MG, de interesse da CEMIG Distribuição S.A.
50500.133427/2023-25	CONCEBRA - Concessionária das Rodovias Centrais do Brasil S/A	Atendimento ao disposto no Despacho SEI 19572819, da Coordenação de Investimento Programa de Exploração da Concessão (COPER), por meio do qual foi solicitado à GEENC *necessários para realização de revisão tarifária do Contrato de Concessão nº*

O PRESENTE DOCUMENTO É PARTE INTEGRANTE DA CERTIDÃO DE ACERVO TÉCNICO EXPEDIDA PELO CREA-SP.
CAT No: 2620250009843 - 06/06/2025 10:03:46 - Autenticação Digital: 0nx1GzAFJCCFC5UyUK1AnC10n5GC50ag.

PROCESSO	CONCESSIONÁRIA	ASSUNTO
50500.176183/2022-94	Transbrasiliana Concessionária de Rodovia S/A	Prestação de contas das desapropriações referente ao 7°, 8° e 13º ano concessão. - Contra Concessão nº 005/2007.
50500.001597/2021-80	Transbrasiliana Concessionária de Rodovia S/A	Solicitação de autorização para implantação de acesso, na faixa de domínio da Rodovia BR 80+950, em Bady Bassitt/SP, de interesse da empresa Sidinei Carlos Batista Dias (Agropec encaminhada pela Concessionária de Rodovia S.A. - Transbrasiliana.
50500.005970/2022-52	Transbrasiliana Concessionária de Rodovia S/A	Proposta de Declaração de Utilidade Pública para desapropriação de áreas necessárias às ob em desnível no km 019+250m na rodovia BR-153/SP, no município de Nova Grana
50500.013959/2022-66	Transbrasiliana Concessionária de Rodovia S/A	PIT - Solicitação de implantação de ocupação transversal aérea por cabo de fibra óptica no rodovia Transbrasiliana - BR-153/SP, localizado no município de Nova Granada/SP, de i Lazernet.com.br LTDA - ME.
50500.013969/2022-00	Transbrasiliana Concessionária de Rodovia S/A	PIT - Solicitação de implantação de ocupação transversal subterrânea por cabo de fibra óptic da rodovia Transbrasiliana - BR153/SP, localizado no município de Nova Granada/SP, de inte Telecom LTDA.
50500.019923/2020-24	Transbrasiliana Concessionária de Rodovia S/A	Levantamento Geral das Faixas de Domínio nas Rodovias Federais Concedid
50500.034342/2023-65	Transbrasiliana Concessionária de Rodovia S/A	Implantação de rede de energia elétrica aérea no km 205+067m da Rodovia BR-153/SP, n Getulina/SP, de interesse da Companhia Paulista de Força e Luz - CPFL.
50500.039348/2022-48	Transbrasiliana Concessionária de Rodovia S/A	Prestação de Contas de Desapropriação - Concessionária Transbrasiliana - Declaração d
50500.041258/2022-17	Transbrasiliana Concessionária de Rodovia S/A	Solicitação de autorização para implantação de travessia de fibra óptica na transversal na fa BR-153/SP localizada no km 211+440m, município de Guaimbê/SP, de interesse da emp provedor banda larga Eireli
50500.045031/2022-41	Transbrasiliana Concessionária de Rodovia S/A	PIT - Implantação de estação de rádio base de telefonia celular por meio de ocupação pont km 191+710m, pista Norte da Rodovia BR-153/SP, no Município de Getulina/SP, de interess
50500.045043/2022-75	Transbrasiliana Concessionária de Rodovia S/A	PIT - Implantação de estação de rádio base de telefonia celular por meio de ocupação pont km 146+954m, pista Sul da Rodovia BR-153/SP, no Município de Promissão/SP, de interess
50500.064994/2021-62	Transbrasiliana Concessionária de Rodovia S/A	PIT - Implantação de letreiro de indicação turístico sobre a Rodovia BR-153/SP, no km 039+60 Ipiguá/SP, de interesse de Prefeitura de Ipiguá/SP.
50500.072917/2021-86	Transbrasiliana Concessionária de Rodovia S/A	Solicitação de Republicação de Decreto/Declaração de Utilidade Pública para desapropri necessárias à construção das obras de melhoria de Interseção existente no Km 107+700 d Bonifácio/SP.
50500.092975/2023-98	Transbrasiliana Concessionária de Rodovia S/A	PIT - Transferência de titularidade referente à regularização de ocupação longitudinal aérea rodovia BR-153/SP, de interesse da Amplinet Telecomunicações LTDA.
50500.092991/2023-81	Transbrasiliana Concessionária de Rodovia S/A	Solicitação de Retificação de Decisão SUROD nº 241 de 04 de maio de 2023 e posterior pu tange ao envio de PIT referente solicitação de regularização de ocupação longitudinal aére entre o km 072+690 ao km 073+380, sentido Sul da BR-153/SP, município de Bady Bassitt/S IFTNET TELECOMUNICAÇÕES LTDA.
50500.093003/2023-11	Transbrasiliana Concessionária de Rodovia S/A	Implantação de rede de fibra óptica na faixa de domínio da Rodovia BR-153/SP, através longitudinal entre o km 072+690m ao km 073+380m, sentido Sul, de interesse da Oquei Te atendimento ao município de Bady Bassitt/SP.
50500.097472/2023-17	Transbrasiliana Concessionária de Rodovia S/A	olicitação de Retificação de Decisão SUROD nº 247 de 05 de maio de 2023 e posterior pub tange ao envio de PIT referente solicitação de regularização de ocupação longitudinal aére entre o km 072+690 ao km 073+380, sentido Sul da BR-153/SP, município de Bady Bassitt/S N4 TELECOMUNICAÇÕES LTDA.
50500.107658/2020-31	Transbrasiliana Concessionária de Rodovia S/A	PIT - Regularização de ocupação por tubulação subterrânea para emissão de efluentes indus no km 181+900m, e longitudinal entre o km 182+870m e o km 183+839m da rodovia Tran 153/SP, no município de Lins/SP, de interesse de JBS S.A.
50500.111280/2021-51	Transbrasiliana Concessionária de Rodovia S/A	PIT - Solicitação de regularização de acesso para uso comercial no km 082+150, sentido S Transbrasiliana (BR-153/SP) de interesse de Auto Posto Macedão Ltda.
50500.118364/2021-15	Transbrasiliana Concessionária de Rodovia S/A	Requerimento TBR 1400/2021, Petição TBR 1455/2021 e Petição TBR 0099/2022- Informa ações desapropriatórias.

O PRESENTE DOCUMENTO É PARTE INTEGRANTE DA CERTIDÃO DE ACERVO TÉCNICO EXPEDIDA PELO CREA-SP.
CAT No: 2620250009843 - 06/06/2025 10:03:46 - Autenticação Digital: 0nx1GzAFJCCFC5UyUK1AnC10n5GC50ag.

PROCESSO	CONCESSIONÁRIA	ASSUNTO
50500.123338/2023-71	Transbrasiliana Concessionária de Rodovia S/A	Regularização da ocupação transversal aérea da Fibra Óptica na faixa de domínio da Rodovia 174+300m, sentido Norte/Sul, no município de Guaiçara/SP, de interesse da empresa Cabon
50500.124035/2023-75	Transbrasiliana Concessionária de Rodovia S/A	Regularização de rede de fibra óptica no km 174+300m, sentido Norte/Sul, de interesse d COMUNICAÇÕES LTDA.
50500.124040/2023-88	Transbrasiliana Concessionária de Rodovia S/A	Implantação de Ocupação longitudinal e transversal aérea para rede de energia elétrica na R no km 199+288m ao km 208+772m, sentido Norte/Sul, nos municípios de Guaimbê/SP e interesse da Companhia Paulista de Força e Luz – CPFL.
50500.134867/2023-08	Transbrasiliana Concessionária de Rodovia S/A	Readequação de travessia de energia elétrica aérea, sobre a Rodovia BR-153/MG, no km interesse da CEMIG Distribuição S.A.
50500.146886/2023-79	Transbrasiliana Concessionária de Rodovia S/A	PIT - Implantação de adutora subterrânea de água na Rodovia BR-153/SP, entre o km 002 59+290m, nos municípios de Icem/SP e Rio Preto/SP, de interesse de SEMAE - Serviço Munic Águas e Esgotos.
50500.147141/2022-46	Transbrasiliana Concessionária de Rodovia S/A	PIT - Implantação de Fibra óptica às margens da BR-153/SP, do km 339+394 ao km 345+79 Ourinhos/SP, de interesse de Sinos Telecomunicações LTDA.
50500.184020/2023-66	Transbrasiliana Concessionária de Rodovia S/A	Projeto executivo referente a autorização para implantação da ocupação longitudinal e oblíc óptica, do km 75+665m ao km 76+012m sentido sul e no km 76+200m sentido Norte/Sul município de Bady Bassitt/SP, de interesse da Claro S.A.
50500.184048/2023-01	Transbrasiliana Concessionária de Rodovia S/A	Solicitação de autorização para implantação de travessia de rede de energia elétrica aérea, n da rodovia BR-050, no km 176+715m, município de Uberaba/MG.
50500.184103/2023-55	Transbrasiliana Concessionária de Rodovia S/A	Projeto executivo referente a regularização da ocupação longitudinal aérea de fibra óptica, d 73+380m Sul, municípios de São José do Rio Preto/SP e Bady Bassitt/SP, de interesse da We
50500.242578/2022-92	Transbrasiliana Concessionária de Rodovia S/A	PIT - Implantação de rede de energia elétrica, por meio de travessia aérea, no Km 009+480r 060/GO, no município de Santo Antônio do Descoberto, de ENEL Distribuição G
50500.245361/2022-34	Transbrasiliana Concessionária de Rodovia S/A	PIT - Implantação de fibra óptica às margens da Rodovia BR-153/SP, no Km 174+300m, nc Guaiçara/SP, de interesse de Brayo LTDA.
50500.288161/2022-76	Transbrasiliana Concessionária de Rodovia S/A	Modificação de travessia de energia elétrica aérea, na Rodovia BR-262/MG, no km 395+062r Pará de Minas/MG, de interesse da CEMIG Distribuição S.A.
50500.299540/2023-72	Transbrasiliana Concessionária de Rodovia S/A	PIT - Regularização de acesso no km 001+538m, sentido Norte, da BR-153/SP, município interesse de Auto Posto Marimbondo.
50500.360266/2023-41	Transbrasiliana Concessionária de Rodovia S/A	PIT - Implantação de rede de energia elétrica no km 031+607m da rodovia BR-153/SP, mu Granada/SP, de interesse da empresa CPFL - Companhia Paulista de Força e L
50500.380814/2023-59	Transbrasiliana Concessionária de Rodovia S/A	PIT - Implantação de travessia de rede de fibra óptica no km 257+260m da rodovia BR-153/ Marília/SP, de interesse de Claro S.A
50500.380835/2023-74	Transbrasiliana Concessionária de Rodovia S/A	PIT - Implantação de travessia por rede de energia elétrica no km 064+560mda rodovia BR- de São José do Rio Preto/SP, de interesse de Companhia Paulista de Força e L
50500.380862/2023-47	Transbrasiliana Concessionária de Rodovia S/A	PIT - Implantação de travessia de rede de energia elétrica no km 179+570m da rodovia BR- de Lins/SP, de interesse de Companhia Paulista de Força e Luz.
50500.380895/2023-97	Transbrasiliana Concessionária de Rodovia S/A	PIT - Implantação de travessia de rede de energia elétrica no km 210+195m da rodovia BR- de Guaimbê/SP, de interesse de Companhia Paulista de Força e Luz
50500.191485/2023-73	CONCER - Companhia de Concessão Rodoviária Juiz de Fora-Rio S.A.	Solicitação para implantação de acesso no km 797+330m, pista norte, da Rodovia BR-040/M de Juiz de Fora/MG, de interesse da Realiza Empreendimentos Imobiliários de Juiz de Fo
50500.231357/2022-99	CONCER - Companhia de Concessão Rodoviária Juiz de Fora-Rio S.A.	Revitalização da Praça do Bairro Gulf, no km 006+500m, sentido Rio de Janeiro, da Rodovi município de Comendador Levy Gasparian/RJ, de interesse da Prefeitura de Comendador
00408.086062/2022-31	CONCER - Companhia de Concessão Rodoviária Juiz de Fora-Rio S.A.	Fornecimento de subsídios para manifestação da ANTT em juízo, tendo em vista os termos d pela autora nos autos judiciais nº 00773.001036/2023-64.
50500.003907/2023-62	CONCER - Companhia de Concessão Rodoviária Juiz de Fora-Rio S.A.	Implantação de rede de distribuição de gás natural, por meio de ocupação longitudinal sub km 110+093m e km 110+269m, Sentido Sul, da BR-040/RJ no município de Duque de Caxia de Companhia de Gás do Rio de Janeiro CEG - Naturgy S.A.

O PRESENTE DOCUMENTO É PARTE INTEGRANTE DA CERTIDÃO DE ACERVO TÉCNICO EXPEDIDA PELO CREA-SP.
CAT No: 2620250009843 - 06/06/2025 10:03:46 - Autenticação Digital: 0nx1GzAFJCCFC5UyUK1AnC10n5GC50ag.

PROCESSO	CONCESSIONÁRIA	ASSUNTO
50500.022335/2023-11	CONCER - Companhia de Concessão Rodoviária Juiz de Fora-Rio S.A.	Alteração de travessia de rede de energia elétrica aérea na Rodovia BR-262/MG, no km 4 município de São Gonçalo do Pará/MG, de interesse da CEMIG Distribuição S
50500.043044/2023-66	CONCER - Companhia de Concessão Rodoviária Juiz de Fora-Rio S.A.	Readequação de acesso no km 782+230m da Rodovia BR-040/MG, no município de Juiz d interesse de DHD Imóveis e Conservação LTDA.
50500.082394/2021-86	CONCER - Companhia de Concessão Rodoviária Juiz de Fora-Rio S.A.	Apuração de Haveres e Deveres - Análise das desapropriações no período da con
50500.090926/2022-30	CONCER - Companhia de Concessão Rodoviária Juiz de Fora-Rio S.A.	PIT - Apresentação de projeto para implantação de rede de gás natural, localizada entre o kr 211+391m, da BR-116/RJ, no município de Seropédica/RJ, de interesse da Companhia Distril Rio de Janeiro – "CEG".
50500.213050/2022-14	CONCER - Companhia de Concessão Rodoviária Juiz de Fora-Rio S.A.	Projeto de Interesse de Terceiro (PIT) de Readequação de rede de distribuição de rede elétr nos km 803+392m, km 806+538m e km 807+325m e de ocupação longitudinal entre o kr 807+254m, sentido sul, no município de Matias Barbosa/ MG, de interesse da Cemig dis
50500.295200/2023-72	CONCER - Companhia de Concessão Rodoviária Juiz de Fora-Rio S.A.	PIT - Regularização de acesso, na Rodovia BR-040/RJ, km 121+570m, pista norte, no municí Caxias/RJ, de interesse do Consórcio BTS Vila São Luiz.
50500.295203/2023-14	CONCER - Companhia de Concessão Rodoviária Juiz de Fora-Rio S.A.	Implantação de rede de distribuição elétrica por meio de travessia aérea, transversal, em á 041+793 da BR-040/RJ, município de Areal/RJ, de interesse da Neoenergia Guanabara Trans S/A.
50500.363397/2023-80	CONCER - Companhia de Concessão Rodoviária Juiz de Fora-Rio S.A.	PIT - Implantação de travessia aérea de rede de distribuição de energia elétrica no km 158+ BR-153/MG, município de Comendador Gomes/MG, de interesse da empresa CEMIG Dis
50500.147010/2023-40	Concessionária Ecovias do Araguaia S.A	PIT - Regularização de acesso de uso comercial no km 211+780m, pista Norte e Sul, da Rodov município de Uruaçu/GO, de interesse do Grupo Tabocão e Spasso.
50500.196985/2022-11	Concessionária Ecovias do Araguaia S.A	Levantamento Geral das Faixas de Domínio na Rodovias Federais Concedida
50500.000965/2024-15	Concessionária Ecovias do Araguaia S.A	PIT - Implantação de travessia aérea por rede de distribuição de energia elétrica no km 667 BR-153/TO, no município de Gurupi/TO, de interesse da empresa ENERGISA Tocantins Distrib S.A.
50500.027036/2022-91	Concessionária Ecovias do Araguaia S.A	Proposta de Declaração de Utilidade Pública de áreas necessárias às obras de implantação d e Descanso (PPD) no km 212+000m da Rodovia BR-153/GO, no município de Urua
50500.070241/2023-58	Concessionária Ecovias do Araguaia S.A	Implantação de acesso de uso residencial no km 435+828m, pista Norte, da Rodovia BR-414, de Anápolis/GO, de interesse da Monte Sinai Participações Ltda.
50500.103120/2023-08	Concessionária Ecovias do Araguaia S.A	Implantação de painéis publicitários no submarino das praças de pedágio na Rodovia BR-15 182+000m, km 367+000m e km 745+000m, de interesse de VEX Painéis EIRE
50500.103146/2023-48	Concessionária Ecovias do Araguaia S.A	Implantação de de painel publicitário no topo das praças nos kms 182+000m da BR-153/GO, 153/GO e 745+000m da BR-153/TO, de interesse de VEX Painéis EIRELI.
50500.104292/2023-91	Concessionária Ecovias do Araguaia S.A	Implantação de painéis publicitários front-light ao longo do trecho nos km 071+500, 071 073+400, 073+500, 073+600, 175+400, 200+550, 200+650, 200+750, 200+850, 200+950, 21 212+400, 303+500, 303+600, 355+500, 355+600, 355+700 da BR 153/GO, 623+860, 623 625+800, 625+900, 626+000, 671+830, 671+930, 672+030, 674+000, 674+800, 674+900, 67 761+030 da BR 153/TO
50500.231155/2023-28	Concessionária Ecovias do Araguaia S.A	Implantação de travessia de coletor tronco de esgoto (dutos) no km 671+290m da rodovia município de Gurupi/TO, de interesse da Companhia de Saneamento do Tocantins - SAN Ambiental/SANEATINS).
50500.293267/2023-72	Concessionária Ecovias do Araguaia S.A	Implantação de estação de rádio-base fixa, no km 708+501m, pista sul, na rodovia BR-153/TO Tocantins/TO, de interesse de Winity SPE S.A.
50500.293565/2023-62	Concessionária Ecovias do Araguaia S.A	Implantação de ocupação em faixa de domínio, no km 420+381m da rodovia BR-153/GO Anápolis/GO, de interesse de Winity SPE S.A.
50500.293606/2023-11	Concessionária Ecovias do Araguaia S.A	Implantação de estação de rádio-base fixa no km 398+854m da rodovia BR-414/GO, no mun de Goiás/GO, de interesse de Winity SPE S.A.
50500.293629/2023-25	Concessionária Ecovias do Araguaia S.A	Implantação de estação de rádio-base fixa no km 787+110m da rodovia BR-153/TO, no Talismã/TO, de interesse de Winity SPE S.A.
50500.295307/2023-11	Concessionária Ecovias do Araguaia S.A	Implantação de estação de rádio-base fixa no km 702+044m, pista norte, na rodovia BR-153 Cariri do Tocantins/TO, para disponibilidade de rede wireless, de interesse de Winit

O PRESENTE DOCUMENTO É PARTE INTEGRANTE DA CERTIDÃO DE ACERVO TÉCNICO EXPEDIDA PELO CREA-SP.
CAT No: 2620250009843 - 06/06/2025 10:03:46 - Autenticação Digital: 0nx1GzAFJCCFC5UyUK1AnC10n5GC50ag.

PROCESSO	CONCESSIONÁRIA	ASSUNTO
50500.295313/2023-78	Concessionária Ecovias do Araguaia S.A	Implantação de estação de rádio-base fixa no km 105+930m, pista norte, da rodovia BR-080, Vila Propício/GO, de interesse de Winity SPE S.A.
50500.296008/2023-01	Concessionária Ecovias do Araguaia S.A	Implantação de estação de rádio-base fixa no km 654+414m, pista norte, na rodovia BR-153 Dueré/TO, de interesse de Winity SPE S.A.
50500.296021/2023-52	Concessionária Ecovias do Araguaia S.A	Implantação de estação de rádio-base fixa no km 775+070m, pista sul, na rodovia BR-153/ Alvorada/TO, para disponibilidade de rede wireless, de interesse de Winity SPE
50500.296070/2023-95	Concessionária Ecovias do Araguaia S.A	Implantação de estação de rádio-base fixa no km 748+764m, pista sul, na rodovia BR-153/ Alvorada/TO, para disponibilidade de rede wireless, de interesse de Winity SPE
50500.297722/2023-17	Concessionária Ecovias do Araguaia S.A	Implantação de estação de rádio-base fixa no km 734+413m, pista norte, da rodovia BR-153 Alvorada/TO, de interesse de Winity SPE S.A.
50500.298604/2023-18	Concessionária Ecovias do Araguaia S.A	Implantação de estação de rádio-base fixa no km 151+617m, pista sul, na rodovia BR-153/(Campinorte/GO, de interesse de Winity SPE S.A.
50500.298944/2023-49	Concessionária Ecovias do Araguaia S.A	Implantação de estação de rádio-base, por meio de ocupação no km 026+271m, pista nort 153/GO, município de Porangatu/GO, de interesse de Winity SPE S.A.
50500.298960/2023-31	Concessionária Ecovias do Araguaia S.A	Implantação de estação de rádio-base fixa no km 431+331m, pista sul, da rodovia BR-414/G Abadiânia/GO, de interesse de Winity SPE S.A.
50500.299116/2023-28	Concessionária Ecovias do Araguaia S.A	Implantação de estação de rádio-base, por meio de ocupação no km 026+271m, pista nort 153/GO, município de Porangatu/GO, de interesse de Winity SPE S.A.
50500.299270/2023-08	Concessionária Ecovias do Araguaia S.A	Implantação de estação de rádio-base fixa no km 098+270m, pista Norte, da rodovia BR-080 Vila Propício/GO, de interesse de Winity SPE S.A.
50500.299435/2023-33	Concessionária Ecovias do Araguaia S.A	Implantação de estação de rádio-base fixa, no km 708+501m, pista sul, na rodovia BR-153/T Tocantins/TO, de interesse de Winity SPE S.A.
50500.300718/2023-35	Concessionária Ecovias do Araguaia S.A	Implantação de estação de rádio-base fixa no km 334+196m, pista norte, da rodovia BR-153, Jaraguá/GO, de interesse de Winity SPE S.A.
50500.300963/2023-42	Concessionária Ecovias do Araguaia S.A	Implantação de estação de rádio-base fixa no km 314+289m, pista Norte, da rodovia BR-414 Vila Propício/GO, de interesse de Winity SPE S.A.
50500.301006/2023-33	Concessionária Ecovias do Araguaia S.A	Implantação de estação de rádio-base fixa no km 427+010m, pista Sul, na rodovia BR-414/(Abadiânia/GO, de interesse de Winity SPE S.A.
50500.301040/2023-16	Concessionária Ecovias do Araguaia S.A	Implantação de estação de rádio-base fixa no km 334+196m, pista norte, da rodovia BR-153, Jaraguá/GO, de interesse de Winity SPE S.A.
50500.301181/2023-21	Concessionária Ecovias do Araguaia S.A	Implantação de estação de rádio-base fixa no km 405+949m, pista sul, da rodovia BR-153/(Pirenópolis/GO, de interesse de Winity SPE S.A.
50500.301227/2023-10	Concessionária Ecovias do Araguaia S.A	Implantação de estação de rádio-base fixa no km 334+196m, pista norte, da rodovia BR-153, Jaraguá/GO, de interesse de Winity SPE S.A.
50500.302018/2023-85	Concessionária Ecovias do Araguaia S.A	Implantação de estação de rádio-base fixa no km 797+335m da rodovia BR-153/TO, municíp de interesse de Winity SPE S.A.
50500.302054/2023-49	Concessionária Ecovias do Araguaia S.A	Implantação de estação de rádio-base fixa no km 056+617m, pista norte, da rodovia BR-153, Porangatu/GO, de interesse de Winity SPE S.A.
50500.302097/2023-24	Concessionária Ecovias do Araguaia S.A	Implantação de estação de rádio-base fixa no km 306+327m, pista sul, da rodovia BR-153/(Rialma/GO, de interesse de Winity SPE S.A.
50500.302122/2023-70	Concessionária Ecovias do Araguaia S.A	Implantação de estação de rádio-base fixa no km 016+886m, pista sul, da rodovia BR-153/(Porangatu/GO, de interesse de Winity SPE S.A.
50500.302135/2023-49	Concessionária Ecovias do Araguaia S.A	Implantação de estação de rádio-base fixa no km 187+903m, pista Sul, da rodovia BR-153/(Uruaçu/GO, de interesse de Winity SPE S.A.
50500.302204/2023-14	Concessionária Ecovias do Araguaia S.A	Implantação de estação de rádio-base fixa no km 337+671m, pista Sul, da rodovia BR-414/G Cocalzinho de Goiás/GO, de interesse de Winity SPE S.A.
50500.302246/2023-55	Concessionária Ecovias do Araguaia S.A	Implantação de estação de rádio-base fixa no km 139+837m, pista norte, da rodovia BR-153, Mara Rosa/GO, de interesse de Winity SPE S.A.
50500.302289/2023-31	Concessionária Ecovias do Araguaia S.A	Implantação de estação de rádio-base, por meio de ocupação no km 411+114m, pista sul, 414/GO, município de Abadiânia/GO, de interesse de Winity SPE S.A.
50500.302297/2023-87	Concessionária Ecovias do Araguaia S.A	Implantação de estação de rádio-base fixa no km 348+730m, pista norte, na rodovia BR-414, Cocalzinho de Goiás/GO, de interesse de Winity SPE S.A.
50500.302413/2023-68	Concessionária Ecovias do Araguaia S.A	Implantação de estação de rádio-base fixa no km 155+308m, pista norte, da rodovia BR-080, Santa Rita do Novo Destino/GO, de interesse de Winity SPE S.A.

O PRESENTE DOCUMENTO É PARTE INTEGRANTE DA CERTIDÃO DE ACERVO TÉCNICO EXPEDIDA PELO CREA-SP.
CAT No: 2620250009843 - 06/06/2025 10:03:46 - Autenticação Digital: 0nx1GzAFJCCFC5UyUK1AnC10n5GC50ag.

PROCESSO	CONCESSIONÁRIA	ASSUNTO
50500.302438/2023-61	Concessionária Ecovias do Araguaia S.A	Implantação de estação de rádio-base fixa no km 166+694m, pista norte, da rodovia BR-080, Uruaçu/GO, de interesse de Winity SPE S.A.
50500.302446/2023-16	Concessionária Ecovias do Araguaia S.A	Implantação de estação de rádio-base fixa no km 036+163m, pista norte, da rodovia BR-153, Porangatu/GO, de interesse de Winity SPE S.A.
50500.302466/2023-89	Concessionária Ecovias do Araguaia S.A	Implantação de estação de rádio-base fixa no km 158+382m, pista norte, da rodovia BR-153, Campinorte/GO, de interesse de Winity SPE S.A.
50500.302484/2023-61	Concessionária Ecovias do Araguaia S.A	Implantação de estação de rádio-base fixa no km 325+930m, pista Sul, da rodovia BR-153/(Rianápolis/GO, de interesse de Winity SPE S.A.
50500.302518/2023-17	Concessionária Ecovias do Araguaia S.A	Implantação de estação de rádio-base fixa no km 221+314m, pista Norte, da rodovia BR-153 de Uruaçu/GO, de interesse de Winity SPE S.A.
50500.302600/2023-41	Concessionária Ecovias do Araguaia S.A	Implantação de estação de rádio-base fixa no km 211+160m, pista Norte, da rodovia BR-153 de Uruaçu/GO, de interesse de Winity SPE S.A.
50500.302622/2023-10	Concessionária Ecovias do Araguaia S.A	Implantação de estação de rádio-base fixa no km 042+795m, pista norte, da rodovia BR-153, Porangatu/GO, de interesse de Winity SPE S.A.
50500.302652/2023-18	Concessionária Ecovias do Araguaia S.A	Implantação de estação de rádio-base fixa no km 004+922m, pista norte, da rodovia BR-153, Porangatu/GO, de interesse de Winity SPE S.A.
50500.302658/2023-95	Concessionária Ecovias do Araguaia S.A	Implantação de estação de rádio-base fixa no km 325+526m, pista norte, da rodovia BR-414, de Cocalzinho de Goiás/GO, de interesse de Winity SPE S.A.
50500.302679/2023-19	Concessionária Ecovias do Araguaia S.A	Implantação de estação de rádio-base fixa no km 130+796m, pista norte, da rodovia BR-153, Mara Rosa/GO, de interesse de Winity SPE S.A.
50500.302726/2023-16	Concessionária Ecovias do Araguaia S.A	Implantação de estação de rádio-base fixa no km 633+560m, pista norte, da rodovia BR-153 Aliança do Tocantins/TO, de interesse de Winity SPE S.A.
50500.302742/2023-17	Concessionária Ecovias do Araguaia S.A	Implantação de estação de rádio-base fixa no km 342+063m, pista norte, da rodovia BR-153, Jaraguá/GO, de interesse de Winity SPE S.A.
50500.305381/2023-52	Concessionária Ecovias do Araguaia S.A	Proposta de declaração de utilidade pública de área necessária às obras de duplicação e ret entre o km 663+000 e o km 671+190, na rodovia BR-153/TO, no município de Gur
50500.305443/2023-26	Concessionária Ecovias do Araguaia S.A	Proposta de declaração de utilidade pública de área necessária às obras de implantação trombeta, localizado no km 662+700m, na rodovia BR-153/TO, no município de Aliança d
50500.306534/2023-89	Concessionária Ecovias do Araguaia S.A	Captação de Receitas extraordinárias por meio da ocupação da faixa de domínio por
50500.312163/2023-74	Concessionária Ecovias do Araguaia S.A	Implantação de estação de rádio-base fixa no km 261+600m, pista sul, da rodovia BR-153/(Nova Glória/GO, de interesse de Winity SPE S.A.
50500.312167/2023-52	Concessionária Ecovias do Araguaia S.A	PIT - Implantação de estação de rádio-base fixa no km 368+839m, pista norte, da rodovi município de São Francisco de Goiás/GO, de interesse de Winity SPE S.A.
50500.312172/2023-65	Concessionária Ecovias do Araguaia S.A	PIT - Implantação de estação de rádio-base fixa no km 090+898m, pista norte, da rodovi município de Santa Tereza de Goiás/GO, de interesse de Winity SPE S.A.
50500.324588/2023-26	Concessionária Ecovias do Araguaia S.A	PIT - Implantação de estação de rádio-base fixa no km 252+080m, pista norte, na rodovi município de São Luiz do Norte/GO, de interesse de Winity SPE S.A.
50500.324710/2023-64	Concessionária Ecovias do Araguaia S.A	PIT - Implantação de estação de rádio-base fixa no km 232+460m, pista sul, da rodovia BR-1 de Hidrolina/GO, de interesse de Winity SPE S.A.
50500.327917/2023-91	Concessionária Ecovias do Araguaia S.A	Proposta de declaração de utilidade pública de áreas necessárias às obras de ampliação d melhorias do segmento 2, localizado entre o km 671+190m e o km 677+000m, na rodovia município de Gurupi/TO
50500.339526/2023-19	Concessionária Ecovias do Araguaia S.A	PIT - Implantação de coletor de esgoto entre o km 437+570m e o km 437+960m, pista sul, 414/GO, município de Anápolis/GO, de interesse de Ministério da Defesa - Comando da Ae Aérea de Anápolis.
50500.356555/2023-45	Concessionária Ecovias do Araguaia S.A	PIT - Implantação de interseção no km 437+000m da rodovia BR-153/GO, no município de interesse da Prefeitura Municipal de Anápolis.
50500.370752/2023-77	Concessionária Ecovias do Araguaia S.A	PIT - Implantação de travessia de rede de fibra óptica no km 626+118m, da rodovia BR-365/ Uberlândia/MG, de interesse da empresa CEMIG Distribuição S/A
50500.176180/2022-51	CRO - Rota do Oeste S/A	Prestação de Contas e Desapropriação da Concessionária Nova Rota do Oeste 1º ao 7º anc Contrato do Edital de Concessão nº003/2013.
50500.235968/2022-14	CRO - Rota do Oeste S/A	Proposta de declaração de utilidade pública de áreas complementares necessárias às obra entre o km 507+000 e o km 599+200 da BR-163/MT – Trecho Posto Gil – no município de N

O PRESENTE DOCUMENTO É PARTE INTEGRANTE DA CERTIDÃO DE ACERVO TÉCNICO EXPEDIDA PELO CREA-SP.
CAT No: 2620250009843 - 06/06/2025 10:03:46 - Autenticação Digital: 0nx1GzAFJCCFC5UyUK1AnC10n5GC50ag.

PROCESSO	CONCESSIONÁRIA	ASSUNTO
50500.276656/2023-33	CRO - Rota do Oeste S/A	RMA- Relatório de Metodologia Avaliatória: Duplicação rodovia dos imigrantes - Km 495+
50500.289137/2022-54	CRO - Rota do Oeste S/A	Implantação de segmentos de rede de gasoduto entre o km 495+950m e o km 500+211m 070/MT, no município de Cuiabá/MT, de interesse da Companhia Mato-Grossense de G
00473.024937/2022-28	CRO - Rota do Oeste S/A	Reclamação Pré Processual impetrada pela Concessionária CRO para definição dos procedim cartorário das Desapropriações.
50500.003232/2022-71	CRO - Rota do Oeste S/A	Análise do Plano de Trabalho proposto para regularização das áreas desapropriadas - C 4.425/2022.
50500.00555/2023-93	CRO - Rota do Oeste S/A	Apresentação de projeto executivo para implantação de acesso sobre a Rodovia BR-163/MT, pista norte, município de Rondonópolis/MT, de interesse de Agropecuária Guari
50500.016321/2022-87	CRO - Rota do Oeste S/A	Solicitação de autorização para implantação de painéis publicitários tipo Front Light dupl domínio das rodovias BR-070/MT, BR-163/MT e BR-364/MT, nos municípios de Cuiabá, Luc Nova Mutum, Rondonópolis, Sinop, Sorriso e Várzea Grande, de interesse de VEX PAII
50500.020020/2020-96	CRO - Rota do Oeste S/A	Levantamento Geral das Faixas de Domínio na Rodovias Federais Concedida
50500.039709/2023-37	CRO - Rota do Oeste S/A	Implantação de dois segmentos rede de fibra óptica, no km 853+349m e no km 853+824m município de Sinop/MT, de interesse da empresa Claro S.A.
50500.043891/2022-40	CRO - Rota do Oeste S/A	PIT - Utilização da faixa de domínio da Rodovia Federal BR-163/MT para implantação de segr fibra óptica entre o km 837+085 e o km 854+089, no município de Sinop/M
50500.043941/2022-99	CRO - Rota do Oeste S/A	PIT - Utilização da faixa de domínio da Rodovia Federal BR-070/MT para implantação de tra energia elétrica no km 500+749, no município de Cuiabá/MT, de interesse da empresa M
50500.071513/2021-75	CRO - Rota do Oeste S/A	Prestação de contas das desapropriações e desocupações na faixa de domínio referentes ao da concessionária Rota do Oeste
50500.093068/2023-66	CRO - Rota do Oeste S/A	Implantação de acesso na BR-163/MT, no km 094+230m, sentido Norte, no município de Ro de interesse da Secretaria de Estado de Infraestrutura e Logística – ("SINFRA
50500.093677/2022-34	CRO - Rota do Oeste S/A	PIT - Apresentação de projeto para implantação de rede de fibra óptica, localizada entre o kr 844+581m, da BR-163/MT, no município de Sinop/MT, de interesse da empresa
50500.095377/2023-71	CRO - Rota do Oeste S/A	Proposta de declaração de utilidade pública de área necessária às obras de implantação de Operacional 05 ("BSO-05") no km 206+800, na Rodovia BR-163/MT, no município de
50500.098035/2023-11	CRO - Rota do Oeste S/A	Proposta de declaração de utilidade pública de uma área necessária à obra de implantação d Operacional 07 ("BSO-07"), no km 305+700m, na rodovia BR-163/MT, no Município de
50500.098087/2023-89	CRO - Rota do Oeste S/A	RMA- Relatório de Metodologia Avaliatória - Contrato de Concessão Edital nº 003
50500.098123/2023-12	CRO - Rota do Oeste S/A	RMA- Relatório de Metodologia Avaliatória - Contrato de Concessão Edital nº 003
50500.100172/2021-52	CRO - Rota do Oeste S/A	Relatório Genérico de Valores- RGV - Contrato de Concessão Edital nº 003/20
50500.102289/2021-71	CRO - Rota do Oeste S/A	Relatório Genérico de Valores- RGV - Contrato de Concessão Edital nº 003/20
50500.105984/2021-94	CRO - Rota do Oeste S/A	Solicitação de implantação de travessia de rede de energia elétrica por meio de travessia a 34+653 e km 39+527 e entre o km 39+917 e km 44+605 da Rodovia BR-163/MT, no municíp de interesse de Celso Griesang, encaminhada por meio da Carta Ofício 4.231/2021 da Con
50500.111459/2023-70	CRO - Rota do Oeste S/A	Anteprojeto de Implantação de Ponto de Parada e Descanso (PPD), no km 319+600, da BR Norte, no município de Itatiaia/RJ - Item 3.4.4.5.
50500.112815/2022-91	CRO - Rota do Oeste S/A	PIT - Apresentação de projeto executivo para Implantação de 3 (três) segmentos de rede de o km 601+354m e o km 686+485m na faixa de domínio da BR-163/MT – Clarice Loqueti Ma
50500.112861/2022-91	CRO - Rota do Oeste S/A	PIT - Solicitação de autorização para Regularização de travessia de rede de fibra óptica no km de domínio da BR-163/MT – Blueline Voice Tecnologia e Comunicação Ltda
50500.116693/2021-21	CRO - Rota do Oeste S/A	Requerimento de Instauração do processo de Relicitação da concessão - BR-163
50500.116928/2022-66	CRO - Rota do Oeste S/A	PIT - Implantação de acesso provisório no km 098+100m, sentido sul, da rodovia BR-163/M Rondonópolis/MT, de interesse da empresa Rumo S.A.
50500.117701/2021-57	CRO - Rota do Oeste S/A	Solicitação de autorização para implantação de acesso, na faixa de domínio da Rodovia BR 679+500, em Lucas do Rio Verde/MT, de interesse das empresas Construart Ltda. e Prim

O PRESENTE DOCUMENTO É PARTE INTEGRANTE DA CERTIDÃO DE ACERVO TÉCNICO EXPEDIDA PELO CREA-SP.
CAT No: 2620250009843 - 06/06/2025 10:03:46 - Autenticação Digital: 0nx1GzAFJCCFC5UyUK1AnC10n5GC50ag.

PROCESSO	CONCESSIONÁRIA	ASSUNTO
		Empreendimentos Ltda., encaminhada por meio da Carta Ofício 4.294/2021, pela Concess Oeste S.A. - CRO.
50500.125087/2023-69	CRO - Rota do Oeste S/A	Solicitação de regularização da cobertura do posto de fiscalização da UOP situada transversa BR-163/MT no km 47+900m, no município de Itiquira/MT, de interesse da Superintendên Polícia Rodoviária Federal.
50500.139681/2023-37	CRO - Rota do Oeste S/A	Regularização de duas travessias rede de fibra óptica, km 834+778m e km 835+984m da município de Sinop/MT, de interesse da empresa Nova Fibra Telecom S.A.
50500.164161/2022-81	CRO - Rota do Oeste S/A	PIT - Regularização de travessia de rede de fibra óptica no km 835+900 na faixa de domínio interesse da Blueline Voice Tecnologia e Comunicação Ltda.
50500.181368/2022-11	CRO - Rota do Oeste S/A	PIT - Implantação de travessia de rede de fibra óptica subterrânea no km 597+134m da E município de Nova Mutum/MT, de interesse da empresa Claro S/A.
50500.197174/2023-18	CRO - Rota do Oeste S/A	Solicitação de autorização para implantação de acesso entre o km 748+293m e o km 748+5 da Rodovia BR-163/MT no município de Sorriso/MT, de interesse da Eldorado Participações e Bens LTDA.
50500.210432/2022-88	CRO - Rota do Oeste S/A	PIT - Solicitação de autorização para ocupação da faixa de domínio da Rodovia BR-163/MT, de acesso do km 594+525 ao km 594+652, pista sul, da BR-163/MT de interesse da empre Company Brasil S.A.
50500.211213/2023-05	CRO - Rota do Oeste S/A	Implantação de cobertura de fiscalização - Unidade Operacional UOP na faixa de domíni ocupação transversal no km 733+200m, da Rodovia BR-163/MT, no município de Sorriso/M Superintendência Regional da Polícia Rodoviária Federal em Mato Grosso.
50500.238084/2022-11	CRO - Rota do Oeste S/A	PIT - Implantação de rede de energia às margens da Rodovia BR-163/MT, no Km 075+775m Rondonópolis/MT, de interesse de Energisa S.A.
50500.262767/2023-62	CRO - Rota do Oeste S/A	Solicitação de autorização para implantação de viaduto ferroviário transversal a Rodovia 237+420m, município de Rondonópolis/MT, de interesse da RUMO S.A.
50500.272070/2022-19	CRO - Rota do Oeste S/A	PIT - Solicitação de autorização para ocupação da faixa de domínio da Rodovia BR-364/MT, de acesso do km 209+755, de interesse da empresa Pedromar Transportes Ltda. e Transpo Ltda.
50500.295946/2023-86	CRO - Rota do Oeste S/A	PIT - Implantação de acesso no km 684+121m, sentido norte, da Rodovia BR-163/MT, no m do Rio Verde/MT, de interesse da GDM Genética do Brasil S.A.
50500.313024/2019-81	CRO - Rota do Oeste S/A	Prestação de Contas Laudos de Desapropriação - 3º, 4º e 5º Ano Concessão
50500.319195/2023-09	CRO - Rota do Oeste S/A	PIT - Implantação de acesso no km 468+000m da Rodovia BR-364/MT, no município de Várz interesse do Auto Posto Cambará LTDA.
50500.358949/2023-38	CRO - Rota do Oeste S/A	PIT - Implantação de viaduto ferroviário (OAE) transversal à Rodovia 163/MT, no km 112+65 Rondonópolis/MT, de interesse da RUMO S.A.
50500.366570/2023-00	CRO - Rota do Oeste S/A	PIT - Regularização de travessia por gasoduto no km 509+180m da rodovia BR-070/MT, n Cuiabá/MT, de interesse da Gasocidente do Mato Grosso LTDA.
50500.373814/2023-01	CRO - Rota do Oeste S/A	PIT - Regularização de rede de fibra óptica entre o km 495+633m ao km 495+653m, na rod município de Jangada/MT, de interesse de Titânia Comércio e Serviços de Tecnologia da In
50500.373824/2023-38	CRO - Rota do Oeste S/A	PIT - Regularização de rede de fibra óptica entre o km 495+740m ao km 498+840m, sentido 364/MT, município de Jangada/MT, de interesse de Titânia Comércio e Serviços de Tecnolog LTDA
50500.373827/2023-71	CRO - Rota do Oeste S/A	PIT - Regularização de rede de fibra óptica entre o km 495+242m ao km 495+640m, na rod município de Jangada/MT, de interesse de Titânia Comércio e Serviços de Tecnologia da In
50500.373832/2023-84	CRO - Rota do Oeste S/A	PIT - Regularização de travessia por rede de fibra óptica no km 761+017 da rodovia BR-163/ de Sorriso/MT, de interesse da LCI Telecomunicações LTDA - ME.
50500.374587/2019-46	CRO - Rota do Oeste S/A	Prestação de Contas de Desapropriação - Concessionária Rota do Oeste - Declaração de URGENTE!
50500.374894/2023-11	CRO - Rota do Oeste S/A	PIT - Regularização de rede de fibra óptica, situada longitudinalmente à rodovia BR-163/MT, ao km 120+125m, do município de Itiquira/MT ao município de Rondonópolis/
50500.133427/2023-25	CRO - Rota do Oeste S/A	Atendimento à demanda recebida através do Sistema de Ouvidoria (SOU), via e-mail da Coo de Domínio (COFAD/GEENG), em 08/12/2023 - Rodovia Presidente Dutra - cidade de J
50500.318705/2019-36	CRT - Concessionária Rio - Teresópolis S/A	Apuração de Haveres e Deveres - Análise das Desapr[illegible]es no Período da Con

O PRESENTE DOCUMENTO É PARTE INTEGRANTE DA CERTIDÃO DE ACERVO TÉCNICO EXPEDIDA PELO CREA-SP.
CAT No: 2620250009843 - 06/06/2025 10:03:46 - Autenticação Digital: 0nx1GzAFJCCFC5UyUK1AnC10n5GC50ag.

PROCESSO	CONCESSIONÁRIA	ASSUNTO
00550.003841/2021-85	CRT - Concessionária Rio - Teresópolis S/A	Manifestação no processo judicial - Ação demolitória - processo SEI nº 00550.00384
01032.003921/2023-14	CRT - Concessionária Rio - Teresópolis S/A	Solicitação de subsídios, para manifestação da ANTT em juízo - Necessidade de fiscalização c nos km 129 e 129+741 da Via Dutra (BR 116)- Processos Judiciais nº 5004612-94.2020.4.03 28.2020.4.03.0000.
50500.002198/2022-17	CRT - Concessionária Rio - Teresópolis S/A	Requerimento PRES-009/22/FD - Concessionária CRT solicita orientação quanto aos Projeto terceiros- PITs, para ocupação da faixa de domínio, em razão do encerramento da c
50500.008790/2022-22	CRT - Concessionária Rio - Teresópolis S/A	PIT - Solicitação de implantação de acesso na faixa de domínio da Rodovia BR-116/RS no km norte, no município de Jaguarão/RS, de interesse do Sr. Hamilton Miguel Patino
50500.036766/2022-83	CRT - Concessionária Rio - Teresópolis S/A	Projeto de Interesse de Terceiro - Procedimento e Atribuição das Coordenações Regionais 5.977/2022 e Portaria nº 28/2019 - URGENTE!
50500.040256/2022-19	CRT - Concessionária Rio - Teresópolis S/A	Pleito do Deputado Federal Luiz Lima (PL/RJ), da Câmara dos Deputados, que solicita recon das Areias, no município de São José do Vale do Rio Preto/RJ.
50500.289506/2022-17	CRT - Concessionária Rio - Teresópolis S/A	Pleito dos Vereadores João Agostino Braun e Volnei Leandro Zancanaro, da Câmara Municip referente ao fechamento de acesso localizado no Km 352,7, na BR 386.
50500.176167/2022-00	ECO050 - Concessionária de Rodovias S.A.	Prestação de Contas e Desapropriação da Concessionária de Rodovias S.A - ECC
50500.001505/2021-61	ECO050 - Concessionária de Rodovias S.A.	PIT - Solicitação de Implantação de acesso localizado no km 059+530m da rodovia BR-050/ Uberlândia/MG de interesse do Sr. Antônio Carlos Alvares Fernandes.
50500.007338/2022-43	ECO050 - Concessionária de Rodovias S.A.	Proposta de declaração de utilidade pública complementar de área necessária às obras de desnível, no km 098+500m na Rodovia BR-050/GO, no município de Cristalina/
50500.007341/2022-67	ECO050 - Concessionária de Rodovias S.A.	Proposta de Declaração de Utilidade Pública complementar, de áreas necessárias às obras Capacidade e melhorias, localizado entre os kms 116+400 e 124+500, da rodovia BR
50500.011405/2024-96	ECO050 - Concessionária de Rodovias S.A.	PIT - Implantação de travessia aérea por rede de distribuição de energia elétrica no km 124 BR-050/MG, no município de Uberaba/MG, de interesse da CEMIG Distribuiçã
50500.018966/2020-92	ECO050 - Concessionária de Rodovias S.A.	Levantamento Geral das Faixas de Domínio nas Rodovias Federais Concedidas - BR-050/GO 314,00 - BR-050/MG - Km 0,00 ao km 207,30
50500.022697/2021-40	ECO050 - Concessionária de Rodovias S.A.	Prestação de Contas de Desapropriação - 8º Ano - ECO050.
50500.041427/2022-19	ECO050 - Concessionária de Rodovias S.A.	Solicitação de autorização para implantação de 2 placas de sinalização, na faixa de domínio c localizadas no km 166+800m e km 167+250, município de Uberaba/MG
50500.057293/2023-39	ECO050 - Concessionária de Rodovias S.A.	Proposta de Declaração de Utilidade Pública de áreas necessárias às obras de interseção er 280+600m na Rodovia BR-050/GO no município de Catalão/GO.
50500.077992/2023-03	ECO050 - Concessionária de Rodovias S.A.	Proposta de declaração de utilidade pública de áreas necessárias às obra de interseção em 277+980, na rodovia BR-050/GO, no Município de Catalão/GO.
50500.094133/2023-71	ECO050 - Concessionária de Rodovias S.A.	PIT - Implantação de rede de distribuição de energia elétrica na faixa de domínio da Rodo através de ocupação subterrânea no km 013+352m, de interesse da empresa CEMIG Distri atendimento ao município de Uberlândia/MG.
50500.104123/2022-70	ECO050 - Concessionária de Rodovias S.A.	PIT - Solicitação de autorização para implantação de equipamentos (FSAT) do Plano Naciona Tráfego na faixa de domínio da rodovia BR-050/GO/MG, de interesse da da SITRAN – Sinali Industrial Ltda., nos municípios de Uberlândia/MG, Uberaba/MG e Ipameri/G
50500.104208/2022-58	ECO050 - Concessionária de Rodovias S.A.	PIT - Solicitação de autorização para implantação de travessia de rede de energia elétrica a domínio da BR-050, localizada no km165+469m, no município de Uberaba/MG, de intere Distribuição S/A.
50500.110100/2021-13	ECO050 - Concessionária de Rodovias S.A.	Proposta de declaração de utilidade pública, de áreas necessárias às obras de dispositivo localizado no km 184+760m na rodovia BR-050/GO, no município de Campo Alegre de
50500.110159/2021-10	ECO050 - Concessionária de Rodovias S.A.	Proposta de Declaração de Utilidade Pública para desapropriação de áreas necessárias às ob Nível, localizados no km 248+500m e 172+500m na rodovia BR-050/GO, nos municípios de Alegre de Goiás/GO
50500.110946/2021-53	ECO050 - Concessionária de Rodovias S.A.	Prestação de contas das desapropriações e desocupações na faixa de domínio / Proposta Ordinária e 11ª Revisão Extraordinária da Tarifa Básica de Pedágio da Eco050 - Concessionári (ECO050).

O PRESENTE DOCUMENTO É PARTE INTEGRANTE DA CERTIDÃO DE ACERVO TÉCNICO EXPEDIDA PELO CREA-SP.
CAT No: 2620250009843 - 06/06/2025 10:03:46 - Autenticação Digital: 0nx1GzAFJCCFC5UyUK1AnC10n5GC50ag.

PROCESSO	CONCESSIONÁRIA	ASSUNTO
50500.122720/2021-03	ECO050 - Concessionária de Rodovias S.A.	Proposta de declaração de utilidade pública complementar de áreas necessárias às obras d desnível, localizado no km 102+220m na rodovia BR-050/GO, no município de Crist
50500.124027/2020-86	ECO050 - Concessionária de Rodovias S.A.	Prestação de Contas Laudos de Desapropriação - 7º Ano de Concessão.
50500.152649/2022-66	ECO050 - Concessionária de Rodovias S.A.	Solicitação de prazo para envio de documentos complementares, referente à regularização dois (02) dutos ociosos, implantados junto ao projeto executivo de implantação de infraes óptica na Rodovia BR-050/MG/GO para a empresa CELERIX.
50500.169099/2022-14	ECO050 - Concessionária de Rodovias S.A.	PIT - Solicitação de autorização para implantação de 8 placas de sinalização na faixa de domí 050/GO, entre o km 263+945 e o 293+830, no município de Catalão/GO, de interesse de As Shopping.
50500.174000/2022-04	ECO050 - Concessionária de Rodovias S.A.	Solicitação de autorização para implantação de travessia aérea de cabo óptico, na faixa de d BR-050, localizada no km 269+800m, município de Catalão/GO.
50500.174028/2022-33	ECO050 - Concessionária de Rodovias S.A.	PIT - Solicitação de autorização para implantação de travessia aérea de cabo óptico, na faix rodovia BR-050, localizada no km 245+480m, distrito de Pires Belo/GO.
50500.178320/2023-14	ECO050 - Concessionária de Rodovias S.A.	PIT - Solicitação de autorização para implantação de travessia de rede de energia elétrica a domínio da rodovia BR-050, no km 176+715m, município de Uberaba/MG
50500.222468/2022-12	ECO050 - Concessionária de Rodovias S.A.	PIT - Solicitação de autorização para implantação de travessia aérea de rede elétrica no l (contorno) da rodovia BR-050/MG, no município Uberlândia/MG, de interesse da CEMIG D
50500.227329/2022-77	ECO050 - Concessionária de Rodovias S.A.	PIT - Implantação de travessia aérea de rede elétrica no km 286+716m da rodovia BR-050/M de Catalão/GO, de interesse de CELG Distribuição S/A.
50500.231054/2022-76	ECO050 - Concessionária de Rodovias S.A.	PIT - Implantação de fibra óptica por meio de ocupação longitudinal subterrânea do km 3 304+236, pista norte, na Rodovia Presidente Dutra - BR-116/RJ, no município de Resende/R Centurylink Comunicações do Brasil LTDA.
50500.263119/2022-42	ECO050 - Concessionária de Rodovias S.A.	Réplica sobre a Revisão de Tarifa Básica de Pedágio da ECO 050, referente à 8ª Revisão Ordin Extraordinária.
50500.274066/2022-95	ECO050 - Concessionária de Rodovias S.A.	Proposta de Declaração de Utilidade Pública para desapropriação de áreas necessárias à ob em desnível, no km 275+980, na rodovia BR-050/GO, no Município de Catalão,
50500.274069/2022-29	ECO050 - Concessionária de Rodovias S.A.	Proposta de declaração de utilidade pública de áreas necessárias às obras de interseção en 283+030m na Rodovia BR-050/GO no município de Catalão/GO.
50500.275817/2022-91	ECO050 - Concessionária de Rodovias S.A.	Solicitação de prazo para reapresentação de projeto, referente à implantação de painéis p Praças de Pedágio da rodovia BR-050/GO/MG, de interesse da VEX painéis Lt
50500.292547/2023-63	ECO050 - Concessionária de Rodovias S.A.	Implantação de rede de energia elétrica entre o km 080+940m e o km 085+340m da rodo município de Uberlândia/MG, de interesse de CEMIG Distribuição S.A.
50500.293536/2023-09	ECO050 - Concessionária de Rodovias S.A.	Implantação de estação de rádio-base fixa no km 641+568m da rodovia BR-153/TO, no mu do Tocantins/GO, de interesse de Winity SPE S.A.
50500.299243/2023-27	ECO050 - Concessionária de Rodovias S.A.	Pleito - Estrutura Física do Escritório Regional de Fiscalização de Infraestrutura Rodoviária - Contrato do Edital de Concessão nº001/2013 - Concessionária ECO050.
50500.300117/2023-22	ECO050 - Concessionária de Rodovias S.A.	PIT - Implantação de bueiro de drenagem pluvial no km 079+419m da Rodovia BR-050/M Uberlândia/MG, de interesse da Companhia de Habitação do Estado de Minas Gerais - C
50500.303423/2023-11	ECO050 - Concessionária de Rodovias S.A.	PIT - Implantação de travessia subterrânea de rede de energia elétrica, na faixa de domíni 050/MG, no km 018+510m, município de Uberlândia/MG, de interesse da CEMIG Distr
50500.303429/2023-98	ECO050 - Concessionária de Rodovias S.A.	PIT - Implantação de travessia aérea por rede de distribuição de energia elétrica no km 041 BR-050/MG, no município de Araguari/MG, de interesse da CEMIG Distribuição
50500.319175/2023-20	ECO050 - Concessionária de Rodovias S.A.	Regularização de rede de fibra óptica entre o km 077+300m e o km 169+527m da Rodovia Municípios de Uberlândia/MG e Uberaba/MG, de interesse de Algar Telecom
50500.341165/2023-71	ECO050 - Concessionária de Rodovias S.A.	PIT - Implantação de travessia de adutora no km 078+352m da Rodovia BR-050/MG, no Uberlândia/MG, de interesse de Departamento Municipal de Água e Esgoto - D
50500.349540/2023-21	ECO050 - Concessionária de Rodovias S.A.	Proposta de Declaração de Utilidade Pública de área necessária às obras de interseção em d no km 097+700m, na rodovia BR-050/GO, no município de Cristalina/GO.

O PRESENTE DOCUMENTO É PARTE INTEGRANTE DA CERTIDÃO DE ACERVO TÉCNICO EXPEDIDA PELO CREA-SP.
CAT No: 2620250009843 - 06/06/2025 10:03:46 - Autenticação Digital: 0nx1GzAFJCCFC5UyUK1AnC10n5GC50ag.

PROCESSO	CONCESSIONÁRIA	ASSUNTO
50500.378176/2023-14	ECO050 - Concessionária de Rodovias S.A.	PIT - Implantação de rede de drenagem no km 183+730m da rodovia BR-050/MG, no r Uberaba/MG, de interesse de Villa Vic Bilbao
50500.009216/2023-72	ECO101 - Concessionária de Rodovias S/A	PIT - Encaminhamento de projeto de readequação de acesso às margens da Rodovia BR- 276+900m, pista sentido norte, no município de Serra/ES, de interesse de Tasco Comércio e LTDA - Posto Serramar.
50500.016643/2022-26	ECO101 - Concessionária de Rodovias S/A	Proposta de Declaração de Utilidade Pública complementar, de áreas necessárias às obras d pista dupla no Subtrecho F, localizado entre os kms 308+200 ao 357+700, da rodovia
50500.019914/2020-33	ECO101 - Concessionária de Rodovias S/A	Levantamento Geral das Faixas de Domínio nas Rodovias Federais Concedid
50500.054154/2023-53	ECO101 - Concessionária de Rodovias S/A	Implantação de rede de energia elétrica na faixa de domínio da Rodovia Santos Dumont, BR- de travessia no km 770+460m, no Município de Planalto/BA, de interesse da Companhia d Estado da Bahia - COELBA.
50500.054422/2023-37	ECO101 - Concessionária de Rodovias S/A	Implantação de equipamentos para cerco eletrônico às margens da Rodovia BR-101/ES, quilômetros 171+288, 202+483, 229+271, 230+188, 230+973, 237+000, 250+658, 260+ 281+740, 310+820 e 451+039, nos municípios de Linhares, João Neiva, Fundão, Serra, Viana de interesse da empresa Consórcio Pedras Verdes.
50500.054559/2023-91	ECO101 - Concessionária de Rodovias S/A	Implantação de rede de energia elétrica às margens da Rodovia Santos Dumont BR-116/ 519+130m e o km 519+190m, no município de Itatim/BA, de interesse da empresa
50500.058179/2023-26	ECO101 - Concessionária de Rodovias S/A	PIT - Implantação de travessia aérea de rede de distribuição de média tensão e de baixa 164+170m da Rodovia BR-101/ES, no município de Linhares/ES, de interesse de EDP Espírito de Energia S/A.
50500.081612/2022-46	ECO101 - Concessionária de Rodovias S/A	PIT - Solicitação de autorização para Implantação de Travessia de Transporte Dutoviário, lo 161+903m, da rodovia federal BR-101/ES, de interesse da Companhia de Gás do Espírito San 34.307.295/0001-65.
50500.085759/2022-13	ECO101 - Concessionária de Rodovias S/A	PIT - Apresentação de projeto para implantação de rede de gás natural, localizada entre no l BR-101/ES, no município de Serra/ES, de interesse da Companhia de Gás do Espírito Sa
50500.100656/2022-82	ECO101 - Concessionária de Rodovias S/A	Proposta de Declaração de Utilidade Pública complementar de áreas necessárias às obras d marginais entre os km 296+600m e o km 297+950m da Rodovia BR-101/ES nos município Cariacica/ES.
50500.104415/2022-11	ECO101 - Concessionária de Rodovias S/A	PIT - Projeto de implantação de painéis front-light publicitários fixados em passarelas – Passarelas do km 068 ao km 309.
50500.112598/2022-30	ECO101 - Concessionária de Rodovias S/A	PIT - Projeto Implantação de Acesso – Comércio de Frutas Brasil LTDA – Contorno de Iconh Pista Sentido Sul – BR101/ES/BA.
50500.116500/2022-13	ECO101 - Concessionária de Rodovias S/A	PIT - Implantação de acesso às margens da Rodovia BR-101/ES, no km 157+200m, sentido su Linhares/ES, de interesse de Percal Representação e Comércio Ltda.
50500.120724/2022-20	ECO101 - Concessionária de Rodovias S/A	Lei nº 13.448/2017 – Requerimento de Relicitação do Contrato de Concessão da BR-101/E
50500.121699/2021-11	ECO101 - Concessionária de Rodovias S/A	Declaração de Utilidade Pública – DUP – Implantação da Unidade Operacional (UOP) e Del Rodoviária Federal (PRF) Km 244 – Pista Sul.
50500.148482/2022-39	ECO101 - Concessionária de Rodovias S/A	PIT - Projeto de travessia de linha de distribuição de energia no km 59+105m da Rodovia município de São Mateus/ES, de interesse de EDP Espírito Santo Distribuição de En
50500.148656/2022-63	ECO101 - Concessionária de Rodovias S/A	PIT - Implantação de equipamentos de monitoramento para cerco eletrônico dos municípi Espírito Santo do km 239 ao 305 da BR-101/ES, de interesse da empresa Consórcio Pe
50500.169684/2022-14	ECO101 - Concessionária de Rodovias S/A	PIT - Solicitação de autorização de implantação de travessia travessia e extensão de tubulaçã de esgoto na faixa de domínio no trecho entre o Km 252+400m e 254+040m, de interesse d Concessionária de Saneamento S.A., no município de Serra/ES.
50500.185779/2023-66	ECO101 - Concessionária de Rodovias S/A	Implantação de equipamento para cerco eletrônico às margens da Rodovia BR-101/ES, lo 288+963m, no município de Cariacica/ES, de interesse da empresa Consórcio Pedra
50500.186563/2022-37	ECO101 - Concessionária de Rodovias S/A	PIT - Projeto de travessia de tubulação para interligação rede de Sistema de Esgotament município de Aracruz, distrito de Jacupemba, no km 175+012 da BR-101/ES, de interesse de de Água e Esgoto - SAAE.
50500.195026/2022-88	ECO101 - Concessionária de Rodovias S/A	PIT - Readequação de acesso no km 316+700, pista sentido norte, da Rodovia BR-101/ES, Viana/ES, de interesse de Ouro Branco Transportes Eireli.

O PRESENTE DOCUMENTO É PARTE INTEGRANTE DA CERTIDÃO DE ACERVO TÉCNICO EXPEDIDA PELO CREA-SP.
CAT No: 2620250009843 - 06/06/2025 10:03:46 - Autenticação Digital: 0nx1GzAFJCCFC5UyUK1AnC10n5GC50ag.

PROCESSO	CONCESSIONÁRIA	ASSUNTO
50500.215545/2023-51	ECO101 - Concessionária de Rodovias S/A	PIT - Regularização de acesso, no km 653+300m, da rodovia BR-381/MG, município de Sa Amparo/MG, de interesse da Prefeitura Municipal de Santo Antônio do Ampa
50500.224562/2023-89	ECO101 - Concessionária de Rodovias S/A	PIT - Implantação do Sistema de Macrodrenagem Método Não Destrutivo Túnel Bala no l sentidos norte e sul, da BR-101/ES, no município de Linhares/ES, de interesse da Secretaria M e Serviços Urbanos (SEMOS) - Prefeitura Municipal de Linhares/ES.
50500.235400/2023-76	ECO101 - Concessionária de Rodovias S/A	Implantação de travessia aérea de linha de distribuição de energia no km 165+070m, sentid rodovia BR-101/ES, município de Linhares/ES, de interesse da EDP Espírito Santo Distribuiçã
50500.258571/2022-92	ECO101 - Concessionária de Rodovias S/A	PIT - Solicitação de autorização para ocupação da faixa de domínio da Rodovia BR-101/ES, pa equipamentos de monitoramento para cerco eletrônico dos municípios do Estado do Espírito ao 438, de interesse da empresa Consórcio Pedras Verdes.
50500.266598/2022-59	ECO101 - Concessionária de Rodovias S/A	PIT - Implantação de equipamentos de monitoramento para Cerco Eletrônico dos Municíp Espírito Santo, nos km 012+500m, 019+130m, 056+900m, 064+100m, 151+500m, 153+60 370+700m, 453+300m e 459+000m da Rodovia BR-101/ES, de interesse do Consórcio P
50500.289667/2023-83	ECO101 - Concessionária de Rodovias S/A	Implantação de rede de distribuição de gás natural no município de São Mateus/ES, do km 065+654m, sentido Sul, da BR-101/ES, de interesse da Companhia de Gás do Espírito Sa
50500.296167/2022-17	ECO101 - Concessionária de Rodovias S/A	Encaminhamento de projeto de readequação de acesso às margens da Rodovia BR-101/ES, sentido sul, no município de Serra/ES, de interesse de ABMPARSPE 08 Participaçõ
50500.305522/2023-37	ECO101 - Concessionária de Rodovias S/A	Proposta de declaração de utilidade pública de área necessária às obras do terrapleno (Eros km 317+940m, Pista Sul na rodovia BR-101/ES, no município de Vila Velha/E
50500.307654/2023-01	ECO101 - Concessionária de Rodovias S/A	PIT - Implantação de 33 Painéis Dupla Face / Front-Light Publicitários nos quilômetros 147+(207+120m, 208+114m, 209+000m, 210+000m, 211+000m, 215+000m, 219+000m, 296+18 296+250m, 296+265m, 296+315m, 296+315m, 296+390m, 304+760m, 304+830m, 304+90 305+070m, 270+600m, 324+620m, 324+870m, 325+120m, 334+527m, 334+617m, 334+7(335+050m, 335+100m, 335+200m e 413+300m, na Rodovia BR101/ES, nos municípios de L Serra, Cariacica, Viana, Guarapari e Itapemirim no ES, de interesse da VEX Painéis
50505.024901/2022-06	ECO101 - Concessionária de Rodovias S/A	Análise das informações relativas às Declarações de Utilidade Públicas para as obras da
50500.418257/2019-70	ECOPONTE - Concessionária Ponte-Niterói S/A	Levantamento Geral das Faixas de Domínio na Rodovias Federais Concedida
50500.002678/2022-88	ECOPONTE - Concessionária Ponte-Niterói S/A	Proposta da 6ª Revisão Ordinária e 8ª Revisão Extraordinária e Reajuste da Tarifa de Pedágio Ponte Rio-Niterói S/A – ECOPONTE. Solicita orientação quanto à prestação de contas, da construídas para o Exército.
50500.008966/2023-27	ECOPONTE - Concessionária Ponte-Niterói S/A	7ª Revisão Ordinária e 9ª Revisão Extraordinária da Tarifa Básica de Pedágio
50500.039514/2022-14	ECOPONTE - Concessionária Ponte-Niterói S/A	Permissão de uso e ocupação da faixa de domínio pela Cooperativa de Caminhoneiros de Container e Carga em Geral da Zona Portuária do Município do Rio de Janeiro - COOPERJ G2 Ecoponte.
50500.133427/2023-25	ECOPONTE - Concessionária Ponte-Niterói S/A	8ª Revisão Ordinária e 10ª Revisão Extraordinária da Concessionária Ponte Rio-Niterói S/
50500.014093/2023-91	ECORIOMINAS Concessionária de Rodovias S.A.	Proposta de declaração de utilidade pública de áreas necessárias às obras de implantação da 15, no km 434+247m, na rodovia BR-116/MG, no Município de Engenheiro Calda
50500.015244/2023-29	ECORIOMINAS Concessionária de Rodovias S.A.	Proposta de declaração de utilidade pública de áreas necessárias às obras de implantação da 08, no km 011+812m, na rodovia BR-493/RJ, no Município de Guapimirim/R
50500.015658/2023-58	ECORIOMINAS Concessionária de Rodovias S.A.	Proposta de declaração de utilidade pública de áreas necessárias às obras de implantação da 07, no km 115+460m, na rodovia BR-116/RJ, no Município de Magé/RJ.
50500.015984/2023-65	ECORIOMINAS Concessionária de Rodovias S.A.	Proposta de declaração de utilidade pública de áreas necessárias às obras de implantação da 09, no km 785+214m, na rodovia BR-116/MG, no Município de Leopoldina/M
50500.016226/2023-64	ECORIOMINAS Concessionária de Rodovias S.A.	Proposta de declaração de utilidade pública de áreas necessárias às obras de implantação da 11, no km 671+198m, na rodovia BR-116/MG, no Município de Miradouro/M

O PRESENTE DOCUMENTO É PARTE INTEGRANTE DA CERTIDÃO DE ACERVO TÉCNICO EXPEDIDA PELO CREA-SP.
CAT No: 2620250009843 - 06/06/2025 10:03:46 - Autenticação Digital: 0nx1GzAFJCCFC5UyUK1AnC10n5GC50ag.

PROCESSO	CONCESSIONÁRIA	ASSUNTO
50500.016238/2023-99	ECORIOMINAS Concessionária de Rodovias S.A.	Proposta de declaração de utilidade pública de áreas necessárias às obras de implantação da 10, no km 724+891m, na rodovia BR-116/MG, no Município de Laranjal/MG
50500.016285/2023-32	ECORIOMINAS Concessionária de Rodovias S.A.	Proposta de declaração de utilidade pública de áreas necessárias às obras de implantação da PP-12, no km 612+087m, na rodovia BR-116/MG, no Município de São João do Manh
50500.016298/2023-10	ECORIOMINAS Concessionária de Rodovias S.A.	Proposta de declaração de utilidade pública de áreas necessárias às obras de implantação da 14, no km 489+460m, na rodovia BR-116/MG, no Município de Inhapim/MG
50500.025387/2023-49	ECORIOMINAS Concessionária de Rodovias S.A.	Proposta de declaração de utilidade pública de áreas necessárias às obras de implantação da 13, no km 552+800m, na rodovia BR-116/MG, no Município de Santa Bárbara do Le
50500.032745/2023-70	ECORIOMINAS Concessionária de Rodovias S.A.	Levantamento Geral das Faixas de Domínio nas Rodovias Federais Concedida
50500.145685/2023-54	ECORIOMINAS Concessionária de Rodovias S.A.	Proposta de declaração de utilidade pública de áreas necessárias às obras de implantação da 08, no km 013+860m, na rodovia BR-493/RJ, no Município de Guapimirim/R
50500.148802/2023-31	ECORIOMINAS Concessionária de Rodovias S.A.	PIT - Implantação de infraestrutura de vídeomonitoramento do km 000+000m ao km 123+ BR-493/RJ e do km 115+000m ao km 148+000m da rodovia BR-116/RJ, do município de Itaboraí/RJ, de interesse do Município de Duque de Caxias/RJ.
50500.176192/2022-85	ECORIOMINAS Concessionária de Rodovias S.A.	Prestação de contas das desapropriações referente do 1º ano concessão - Concessionári (22/09/2022 - 21/09/2023).
50500.177042/2023-70	ECORIOMINAS Concessionária de Rodovias S.A.	Plano de Gestão da Faixa de Domínio - Item 3.1.6 do PER - Canteiro Central e Faixa de
50500.185330/2022-17	ECORIOMINAS Concessionária de Rodovias S.A.	Regularização de painéis de publicidade existentes na BR-116/RJ, entre o km 2+000 e o km municípios de Duque de Caxias, Guapimirim, Magé, Sapucaia e Teresópolis de interesse d Painéis LTDA.
50500.288896/2023-81	ECORIOMINAS Concessionária de Rodovias S.A.	Plano de Gestão da Faixa de Domínio - Item 3.1.6 do PER - Canteiro Central e Faixa de
50500.291742/2022-95	ECORIOMINAS Concessionária de Rodovias S.A.	Solicitação de implantação de adutora na faixa de domínio da Rodovia BR-116/MG, no segm 702+560m e o km 703+132m, pista sentido Sul, município de Muriaé/MG, de interesse Departamento Municipal de Saneamento Urbano de Muriaé.
50500.369246/2023-35	ECORIOMINAS Concessionária de Rodovias S.A.	PIT - Implantação de rede de drenagem no km 016+580m, na rodovia BR-465/RJ, município interesse da Companhia Estadual de Aguas e Esgoto do Rio de Janeiro - CEDAE
50500.377626/2023-43	ECORIOMINAS Concessionária de Rodovias S.A.	PIT - Implantação de travessia aérea de cabos de energia no km 669+010m da rodovia B município de Miradouro/MG, de interesse da empresa Juá Energia S/A.
50500.133427/2023-25	ECORIOMINAS Concessionária de Rodovias S.A.	Atendimento ao E-mail da Coordenação de Instrução Processual (CIPRO), SEI 19721173, n solicitação de prestação dos esclarecimentos requeridos no Ofício n.º 807/2023 (19
50500.007141/2024-76	ECOSUL - Concessionária de Rodovias do Sul S/A	PIT - Ocupação de rede de energia elétrica por meio de ocupação longitudinal área, localiz 99+540m e o km 99+932m, na rodovia BR-392/RS, município de Pelotas/RS, de interesse d Equatorial.
50500.008194/2024-12	ECOSUL - Concessionária de Rodovias do Sul S/A	PIT - Readequação de rede de energia elétrica por meio de travessia área, localizada entre o km 18+697m, na rodovia BR-392/RS, município de Rio Grande/RS, de interesse da CEEE-D G
50500.009420/2024-74	ECOSUL - Concessionária de Rodovias do Sul S/A	PIT - Ocupação de rede de energia elétrica por meio de ocupação longitudinal área, loca 529+268m, na rodovia BR-116/RS, município de Pelotas/RS, de interesse da CEEE-D Gru
50500.012183/2024-29	ECOSUL - Concessionária de Rodovias do Sul S/A	PIT - Implantação de rede de fibra óptica entre o km 104+160m e o km 105+320m da rodov município de Morro Redondo/RS, de interesse de TIM S.A.
50500.019324/2024-34	ECOSUL - Concessionária de Rodovias do Sul S/A	PIT - Readequação de rede de energia elétrica no km 127+510m da rodovia BR-392/RS, n Canguçu/RS, de interesse de Companhia Estadual Distribuição de Energia Elétrica –
50500.026402/2023-76	ECOSUL - Concessionária de Rodovias do Sul S/A	Implantação de rede de abastecimento de água entre o km 653+949,72m e o km 654+875,3 da Rodovia BR-116/RS no município de Jaguarão/RS, de interesse de Companhia Rio-g Saneamento - CORSAN.
50500.047118/2023-33	ECOSUL - Concessionária de Rodovias do Sul S/A	Regularização de esteira transportadora existente e implantação de nova esteira transportad km 008+000m da Rodovia BR-392/RS, no município de Rio Grande/RS, de interesse de B Indústria, Comércio e Agricultura.

O PRESENTE DOCUMENTO É PARTE INTEGRANTE DA CERTIDÃO DE ACERVO TÉCNICO EXPEDIDA PELO CREA-SP.
CAT No: 2620250009843 - 06/06/2025 10:03:46 - Autenticação Digital: 0nx1GzAFJCCFC5UyUK1AnC10n5GC50ag.

PROCESSO	CONCESSIONÁRIA	ASSUNTO
50500.068910/2022-41	ECOSUL - Concessionária de Rodovias do Sul S/A	Implantação de rede de energia elétrica por meio de travessia, na faixa de domínio da Rodo km 80+700m, de interesse de Companhia Estadual de Energia Elétrica - CEEE-D/Grupo E Município de Pelotas/RS
50500.096576/2023-04	ECOSUL - Concessionária de Rodovias do Sul S/A	Implantação longitudinal de rede de energia elétrica na faixa de domínio da Rodovia BR-11 503+520m e km 503+780m, sentido sul, no município de Pelotas/RS, de interesse da Compa Distribuição de Energia Elétrica - CEEE-D.
50500.108315/2020-93	ECOSUL - Concessionária de Rodovias do Sul S/A	PIT - Implantação de acesso na faixa de domínio da BR- 116/RS, localizado no km 516+400m Jonatas Kvieskas, no município de Pelotas/RS.
50500.114861/2023-14	ECOSUL - Concessionária de Rodovias do Sul S/A	Implantação de rede de energia elétrica por meio de ocupação longitudinal na faixa de dor BR-116/RS, entre o km 547+900m ao km 550+300m, sentido Sul, no município de Capão interesse da CEEE-D Grupo Equatorial.
50500.132326/2023-37	ECOSUL - Concessionária de Rodovias do Sul S/A	Implantação longitudinal de rede de energia elétrica na faixa de domínio da Rodovia BR-11 480+964m e o km 481+148m, sentido sul, no município de Turuçu/RS, de interesse da Comp Distribuição de Energia Elétrica - CEEE-D.
50500.144405/2022-18	ECOSUL - Concessionária de Rodovias do Sul S/A	PIT - Implantação de rede de energia elétrica por meio de travessia aérea na faixa de domín 116/RS, junto ao km 440+560, no município de Cristal/RS, de interesse de Neoenergia La Transmissão de Energia S.A.
50500.144419/2022-23	ECOSUL - Concessionária de Rodovias do Sul S/A	PIT - Implantação de rede de energia elétrica por meio de travessia aérea na faixa de domín 116/RS, junto ao km 527+640, no município de Pelotas/RS, de interesse de Neoenergia L Transmissão de Energia S.A.
50500.145699/2023-78	ECOSUL - Concessionária de Rodovias do Sul S/A	Implantação de ocupação transversal de rede de energia elétrica, na faixa de domínio da Ro entre o trecho do km 618+640m, em ambos os sentidos, no município de Arroio Grande/RS CEEE-D Grupo Equatorial.
50500.151438/2022-14	ECOSUL - Concessionária de Rodovias do Sul S/A	PIT - Solicitação de autorização para implantação de placas publicitárias na faixa de domíni 392/RS, entre o km 123+150 e o km 123+400, sentido Sul, no município de Canguçu/RS, de Santa Lúcia Comércio de Combustíveis LTDA.
50500.194016.2023-14	ECOSUL - Concessionária de Rodovias do Sul S/A	Implantação de rede de fibra óptica na faixa de domínio, por meio de ocupação subterrânea km 657+278m ao km 657+933m, da Rodovia BR-116/RS, no município de Jaraguão/RS, de int
50500.194031/2023-54	ECOSUL - Concessionária de Rodovias do Sul S/A	Implantação de rede de distribuição de energia elétrica na faixa de domínio, por meio longitudinal localizada entre o km 497+240m ao km 497+940m, da Rodovia BR-116/RS, s município de Pelotas/RS, de interesse da Companhia Estadual Distribuição de Energia Elét
50500.213073/2022-11	ECOSUL - Concessionária de Rodovias do Sul S/A	PIT - Implantação de rede de abastecimento de água por meio de travessia subterrânea na fa Rodovia Deputado Wilson Mattos Branco BR-392/RS, junto ao km 18+506, no município de I interesse de Companhia Rio-grandense de Saneamento - CORSAN.
50500.266893/2022-13	ECOSUL - Concessionária de Rodovias do Sul S/A	Solicitação de autorização para implantação de travessia de rede de energia elétrica aérea, n da rodovia BR-050/MG, localizada no km 012+695m, no município de Uberlândia/MG, de in Distribuição S/A.
50500.272545/2023-58	ECOSUL - Concessionária de Rodovias do Sul S/A	Implantação de rede de energia elétrica entre o km 046+232m e o km 046+320m na rodo município de Rio Grande/RS, de interesse de Companhia Estadual Distribuição de Energia Grupo Equatorial).
50500.275121/2023-45	ECOSUL - Concessionária de Rodovias do Sul S/A	Implantação de rede de energia elétrica entre o km 113+690m e o km 113+760m, sentido S 392/RS, no município de Canguçu/RS, de interesse de Companhia Estadual Distribuição de (CEEE-D Grupo Equatorial).
50500.289659/2023-37	ECOSUL - Concessionária de Rodovias do Sul S/A	Implantação de rede de energia elétrica entre o km 083+080m e o km 083+150m da rodov município de Pelotas/RS, de interesse de Companhia Estadual Distribuição de Energia Elétri Equatorial).
50500.300441/2023-41	ECOSUL - Concessionária de Rodovias do Sul S/A	PIT - Implantação de travessia por rede de energia elétrica no km 467+097m da rodovia BR- de São Lourenço do Sul/RS, de interesse da CEEE-D Grupo Equatorial.
50500.300760/2023-56	ECOSUL - Concessionária de Rodovias do Sul S/A	Readequação de ocupação transversal de rede de energia elétrica na faixa de domínio da Ro no km 619+213m, município de Arroio Grande/RS, de interesse de CEEE D Equatoria
50500.300766/2023-23	ECOSUL - Concessionária de Rodovias do Sul S/A	PIT - Implantação de rede de energia elétrica longitudinal entre o km 513+340m e o km 513 BR-116/RS, município de Pelotas/RS, de interesse da CEEE-D Grupo Equatori

O PRESENTE DOCUMENTO É PARTE INTEGRANTE DA CERTIDÃO DE ACERVO TÉCNICO EXPEDIDA PELO CREA-SP.
CAT No: 2620250009843 - 06/06/2025 10:03:46 - Autenticação Digital: 0nx1GzAFJCCFC5UyUK1AnC10n5GC50ag.

PROCESSO	CONCESSIONÁRIA	ASSUNTO
50500.302899/2023-34	ECOSUL - Concessionária de Rodovias do Sul S/A	Readequação de ocupação de rede de energia elétrica na faixa de domínio da Rodovia BR 147+440m, município de Canguçu/RS, de interesse de CEEE D Equatorial Ener
50500.302911/2023-19	ECOSUL - Concessionária de Rodovias do Sul S/A	Implantação de rede de energia elétrica entre o km 079+270m e o km 079+300m da Rodov munícipio de Pelotas/RS, de interesse de CEEE D Equatorial Energia.
50500.324260/2023-18	ECOSUL - Concessionária de Rodovias do Sul S/A	Readequação de ocupação longitudinal por rede de distribuição de energia elétrica entre o km 040+410m, sentido norte, da Rodovia BR-392/RS, no município de Rio Grande/RS, de inte Companhia Estadual de Distribuição de Energia Elétrica (CEEE-D - Grupo Equato
50500.324277/2023-67	ECOSUL - Concessionária de Rodovias do Sul S/A	Implantação ocupação longitudinal por rede de energia elétrica entre o km 045+735m e o sentido sul, da Rodovia BR-392/RS, no município de Rio Grande/RS, de interesse da Compa Distribuição de Energia Elétrica (CEEE-D - Grupo Equatorial).
50500.324290/2023-16	ECOSUL - Concessionária de Rodovias do Sul S/A	Implantação de ocupação pontual de rede de energia elétrica no km 042+640m da Rodovi município de Rio Grande/RS, de interesse da Companhia Estadual de Distribuição de Energia Grupo Equatorial).
50500.325863/2023-29	ECOSUL - Concessionária de Rodovias do Sul S/A	Implantação de painel publicitário no km 437+150m, sentido sul, da Rodovia BR-364/MT, Várzea Grande/MT, de interesse do Escritório de Serviços Locais de Alcoólicos Anônimos e
50500.349922/2023-54	ECOSUL - Concessionária de Rodovias do Sul S/A	PIT - Implantação de rede de energia elétrica no km 451+110m, na rodovia BR-116/RS, m Lourenço do Sul/RS, de interesse da empresa CEEE-D Grupo Equatorial.
50500.355992/2023-41	ECOSUL - Concessionária de Rodovias do Sul S/A	PIT - Implantação de rede de fibra óptica no km 516+713m da rodovia BR-116/RS, município interesse da Osirnet Info Telecom Eireli.
50500.359823/2023-81	ECOSUL - Concessionária de Rodovias do Sul S/A	PIT - Implantação de rede de fibra óptica no km 072+330m, na rodovia BR-392/RS, municípic interesse da empresa Osirnet Info Telecom Eireli.
50500.359832/2023-71	ECOSUL - Concessionária de Rodovias do Sul S/A	PIT - Implantação de rede de energia elétrica entre o km 025+265m ao 026+390m, na rod município de Rio Grande/RS, de interesse da CEEE-D Grupo Equatorial.
50500.368728/2023-78	ECOSUL - Concessionária de Rodovias do Sul S/A	PIT - Implantação de painéis publicitários de LED situados no km 52+300m, localizados na fa BR-392/RS, no município de Rio Grande/RS, de interesse da empresa VEX Painéis
50500.368732/2023-36	ECOSUL - Concessionária de Rodovias do Sul S/A	PIT - Implantação de painéis publicitários no km 510+700m da rodovia BR-116/RS, municípic interesse de Vex Painéis LTDA.
50500.368738/2023-11	ECOSUL - Concessionária de Rodovias do Sul S/A	PIT - Implantação de rede de energia elétrica entre o trecho do km 464+900 ao km 466+48 116/RS, município de São Lourenço do Sul/RS, de interesse da CEEE-D Grupo Equ
50500.381609/2023-19	ECOSUL - Concessionária de Rodovias do Sul S/A	PIT - Readequação de de rede de energia elétrica entre o km 126+400m e o km 126+455m 392/RS, no município de Canguçu/RS, de interesse de Companhia Estadual Distribuição de CEEE-D
50500.381638/2023-72	ECOSUL - Concessionária de Rodovias do Sul S/A	PIT - Readequação de ocupação pontual por rede de energia elétrica no km 133+646m da rc no município de Canguçu/RS, de interesse de Companhia Estadual Distribuição de Energia E
50500.381656/2023-54	ECOSUL - Concessionária de Rodovias do Sul S/A	PIT - Readequação de travessia de rede de energia elétrica entre o km 076+190m ao km 076 BR-392/RS, município de Pelotas/RS, de interesse de Companhia Estadual Distribuição de E CEEE-D
50500.382294/2023-19	ECOSUL - Concessionária de Rodovias do Sul S/A	PIT - Readequação de rede de energia elétrica no km 655+175m, na rodovia BR-116/RS, Jaraguão/RS, de interesse de Companhia Estadual Distribuição de Energia Elétrica -
50500.382298/2023-05	ECOSUL - Concessionária de Rodovias do Sul S/A	PIT - Readequação de rede de energia elétrica entre o km 079+300m ao km 080+300m, na rc município de Pelotas/RS, de interesse de Companhia Estadual Distribuição de Energia Elé
50500.386153/2023-75	ECOSUL - Concessionária de Rodovias do Sul S/A	PIT - Implantação de rede de energia elétrica no km 530+220m, na rodovia BR-116/RS, Pelotas/RS, de interesse de Companhia Estadual Distribuição de Energia Elétrica –
50500.386158/2023-06	ECOSUL - Concessionária de Rodovias do Sul S/A	PIT - Implantação de rede de energia elétrica no km 529+650m, na rodovia BR-116/RS, Pelotas/RS, de interesse de Companhia Estadual Distribuição de Energia Elétrica –
50500.386166/2023-44	ECOSUL - Concessionária de Rodovias do Sul S/A	PIT - Readequação de travessia de rede de energia elétrica entre o km 528+664m ao km 528 BR-116/RS, município de Pelotas/RS, de interesse de Companhia Estadual Distribuição de E CEEE-D

O PRESENTE DOCUMENTO É PARTE INTEGRANTE DA CERTIDÃO DE ACERVO TÉCNICO EXPEDIDA PELO CREA-SP.
CAT No: 2620250009843 - 06/06/2025 10:03:46 - Autenticação Digital: 0nx1GzAFJCCFC5UyUK1AnC10n5GC50ag.

PROCESSO	CONCESSIONÁRIA	ASSUNTO
50500.387703/2023-73	ECOSUL - Concessionária de Rodovias do Sul S/A	PIT - Readequação de rede de energia elétrica entre o km 023+614m ao km 023+662m, na r município de Rio Grande/RS, de interesse de Companhia Estadual Distribuição de Energia E
50500.388290/2023-44	ECOSUL - Concessionária de Rodovias do Sul S/A	PIT - Readequação de rede de energia elétrica entre o km 528+623m e o km 528+860m da r no município de Pelotas/RS, de interesse de Companhia Estadual de Distribuição de Energia
50500.388294/2023-22	ECOSUL - Concessionária de Rodovias do Sul S/A	PIT - Readequação de rede de energia elétrica entre o km 483+530m e o km 485+788m da r no município de São Lourenço do Sul/RS, de interesse de Companhia Estadual Distribuição d – CEEE-D
50500.388298/2023-19	ECOSUL - Concessionária de Rodovias do Sul S/A	PIT - Readequação de rede de energia elétrica entre o km 022+655m e o km 022+705m da r no município de Rio Grande/RS, de interesse de Companhia Estadual Distribuição de Energia
50500.130513/2023-86	Concessionária Ecovias do Cerrado S.A.	Retificação da Decisão SUROD nº 375, de 23 de junho de 2023 - declaração de utilidade públ 365/MG, no Município de Ituiutaba/MG.
50500.196856/2022-22	Concessionária Ecovias do Cerrado S.A.	Levantamento Geral das Faixas de Domínio nas Rodovias Federais Concedid
50500.005446/2022-81	Concessionária Ecovias do Cerrado S.A.	Proposta de Declaração de Utilidade Pública complementar de áreas necessárias às obras d via marginal no km 112+500 ao 113+500 na Rodovia BR-364/GO, no Município de Cach
50500.005451/2022-94	Concessionária Ecovias do Cerrado S.A.	Proposta de Declaração de Utilidade Pública de áreas necessárias às obras de melhoria d 637+700, sentido Leste na Rodovia BR-365/MG, no Município de Uberlândia/
50500.005808/2022-34	Concessionária Ecovias do Cerrado S.A.	Proposta de Declaração de Utilidade Pública de áreas necessárias às obras de implantaçã Pesagem Fixo km 648+630m, sentido Leste na Rodovia BR-365/MG, no Município de Ub
50500.005813/2022-47	Concessionária Ecovias do Cerrado S.A.	Proposta de Declaração de Utilidade Pública de áreas necessárias às obras de implantaçã Pesagem Fixo km 107+980m, sentido Leste na Rodovia BR-364/GO, no Município de Cach
50500.005817/2022-25	Concessionária Ecovias do Cerrado S.A.	Proposta de Declaração de Utilidade Pública de áreas necessárias às obras de implantaçã Pesagem Fixo no km 010+950m, sentido Oeste na Rodovia BR-364/GO, no Município de
50500.005820/2022-49	Concessionária Ecovias do Cerrado S.A.	Proposta de Declaração de Utilidade Pública de áreas necessárias às obras de implantaçã Pesagem Fixo - localizado no km 641+950m, sentido Oeste na Rodovia BR-365/MG, no Uberlândia/MG.
50500.010985/2024-02	Concessionária Ecovias do Cerrado S.A.	PIT - Solicitação de autorização para implantação de cobertura em frente e a posto da Po Federal no km 191+300m da rodovia BR-364/GO, no município de Jataí/GO, de interesse d Jataí/GO.
50500.013854/2022-15	Concessionária Ecovias do Cerrado S.A.	PIT - Solicitação de retificação de autorização referente à ocupação por totem publicitário n no km 638+600 da BR-365/MG, no município de Uberlândia/MG, de interesse de Posto La
50500.015964/2024-75	Concessionária Ecovias do Cerrado S.A.	PIT - Implantação de placas de sinalização de advertência entre o km 641+000m e o km 678 BR-365/MG, nos municípios de Uberlândia/MG e Monte Alegre de Minas/MG, de interes Bioenergética Aroeira LTDA
50500.025161/2022-67	Concessionária Ecovias do Cerrado S.A.	Prestação de contas das desapropriações e desocupações na faixa de domínio, referente ao de 2022 - 3° ano concessão.
50500.031430/2023-13	Concessionária Ecovias do Cerrado S.A.	Solicitação de autorização para implantação de rede de esgoto sanitário na BR-365, por m subterrânea localizada no km 626+045, no município de Uberlândia/MG, de interesse da Pai Empreendimentos SPE Ltda.
50500.032591/2022-35	Concessionária Ecovias do Cerrado S.A.	Proposta de Georreferenciamento da Faixa de Domínio da Concessionária Ecovias do Cerrad 20,62 da BR-364/GO.
50500.044553/2021-44	Concessionária Ecovias do Cerrado S.A.	Prestação de Contas de Desapropriação - 2º Ano de Concessão.
50500.092105/2020-76	Concessionária Ecovias do Cerrado S.A.	Plano de Gestão da Faixa de Domínio - Item 3.1.6 do PER - Canteiro Central e Faixa d
50500.093198/2021-37	Concessionária Ecovias do Cerrado S.A.	Plano Nacional de Contagem de Tráfego – PNCT (uso e ocupação da faixa de dom
50500.103369/2021-43	Concessionária Ecovias do Cerrado S.A.	Proposta de Declaração de Utilidade Pública para desapropriação de área necessária à obr acesso - localizado no km 637+750 na Rodovia BR-365/MG, no Município de Uberlâ
50500.106023/2021-05	Concessionária Ecovias do Cerrado S.A.	Proposta de declaração de utilidade pública complementar de área necessária à obra de i retorno em nível - localizado no km 173+500m na rodovia BR-364/GO, no municípi

O PRESENTE DOCUMENTO É PARTE INTEGRANTE DA CERTIDÃO DE ACERVO TÉCNICO EXPEDIDA PELO CREA-SP.
CAT No: 2620250009843 - 06/06/2025 10:03:46 - Autenticação Digital: 0nx1GzAFJCCFC5UyUK1AnC10n5GC50ag.

PROCESSO	CONCESSIONÁRIA	ASSUNTO
50500.106775/2021-68	Concessionária Ecovias do Cerrado S.A.	Solicitação de autorização para implantação de rede de cabos de de fibra ótica sob a ro administrada pela Concessionária de Rodovia Sul-Matogrossense S.A., no km 242+266 ao kr Sul da rodovia BR-163/MS, no município de Dourados/MS, de interesse da Brasil Telecom Multimídia S.A.
50500.111166/2021-21	Concessionária Ecovias do Cerrado S.A.	Proposta de declaração de utilidade pública de áreas necessárias às obras de melhoria d localizado no km 751+000 da rodovia BR-365/MG, no município de Ituiutaba/
50500.111171/2021-33	Concessionária Ecovias do Cerrado S.A.	Proposta de declaração de utilidade pública de área necessária à obra de melhoria de acess km 647+380, na rodovia BR-365/MG, no município de Uberlândia/MG.
50500.116424/2021-65	Concessionária Ecovias do Cerrado S.A.	Proposta de declaração de utilidade pública de áreas necessárias às obras de implantação localizado no km 112+500 ao 113+500 na rodovia BR-364/GO, no município de Cachoe
50500.116427/2021-07	Concessionária Ecovias do Cerrado S.A.	Proposta de declaração de utilidade pública de áreas necessárias às obras de implantação localizado no km 755+640 ao 758+560 na rodovia BR-365/MG, no município de Ituiu
50500.116437/2021-34	Concessionária Ecovias do Cerrado S.A.	Proposta de declaração de utilidade pública de área necessária à obra de melhoria de acess km 626+650, na rodovia BR-365/MG, no município de Uberlândia/MG.
50500.116717/2020-61	Concessionária Ecovias do Cerrado S.A.	Prestação de Contas Laudos de Desapropriação - 1º Ano de Concessão.
50500.127356/2022-41	Concessionária Ecovias do Cerrado S.A.	PIT - Solicitação de autorização de implantação de travessia de rede de energia elétrica no l BR-365/MG, no município de Uberlândia/MG, de interesse da CEMIG Distribuiçã
50500.156609/2022-93	Concessionária Ecovias do Cerrado S.A.	PIT - Apresentação de projeto executivo para regularização de travessia de rede elétrica no BR-365/MG em Uberlândia/MG, de interesse da CEMIG Distribuição S.A.
50500.169086/2022-45	Concessionária Ecovias do Cerrado S.A.	PIT - Solicitação de autorização de implantação de travessia de rede elétrica no km 634+825 365/MG em Uberlândia/MG, de interesse da CEMIG Distribuição S.A.
50500.169894/2023-93	Concessionária Ecovias do Cerrado S.A.	Solicitação de autorização para regularização de acesso às margens da BR-365/MG, no km 6 leste, município de Monte Alegre de Minas/MG, de interesse da empresa Bioenergetica
50500.176175/2022-48	Concessionária Ecovias do Cerrado S.A.	Prestação de Contas de Desapropriação - 1º ao 3º Ano Concessão (19/01/2020 - 18/01/2023 Eco Vias do Cerrado.
50500.187709/2022-61	Concessionária Ecovias do Cerrado S.A.	Proposta de Declaração de Utilidade Pública das áreas necessárias às obras de implantação localizada no km 057+800 ao km 059+295, na Rodovia BR-364/GO, no Município de Cach
50500.187730/2022-67	Concessionária Ecovias do Cerrado S.A.	Proposta de Declaração de Utilidade Pública para desapropriação de áreas necessárias à ob de retorno em nível - localizado no km 861+300, sentido leste, na rodovia BR-365/MG, no M Vitória/MG.
50500.187758/2022-02	Concessionária Ecovias do Cerrado S.A.	Proposta de Declaração de Utilidade Pública das áreas necessárias às obras de implantação localizada no km 005+800 ao 009+300, sentido Oeste, na Rodovia BR-364/GO, no Município
50500.187778/2022-75	Concessionária Ecovias do Cerrado S.A.	Proposta de Declaração de Utilidade Pública para desapropriação de área necessária à obra retorno em nível, localizado no km 151+000m, sentido oeste, na rodovia BR-364/GO, no Jataí/GO.
50500.187787/2022-66	Concessionária Ecovias do Cerrado S.A.	Proposta de Declaração de Utilidade Pública para desapropriação de área necessária à obra retorno em nível - localizado no km 054+000m, sentido leste, na rodovia BR-364
50500.230675/2023-13	Concessionária Ecovias do Cerrado S.A.	Implantação de travessia subterrânea de rede de fibra óptica, no km 790+540m, na rodov município de Gurinhatã/MG, de interesse da Algar Telecom S/A.
50500.230683/2023-60	Concessionária Ecovias do Cerrado S.A.	Solicitação de autorização para regularização de acesso às margens da BR-365/MG, no km 6 leste, município de Monte Alegre de Minas/MG, de interesse da empresa Bioenergetica
50500.258919/2023-22	Concessionária Ecovias do Cerrado S.A.	Implantação de acesso na rodovia BR-365/MG, no km 642+510m, sentido leste, município d de interesse da Bestway Seeds do Brasil Beneficiamento de Sementes e Serviço
50500.267067/2023-64	Concessionária Ecovias do Cerrado S.A.	PIT - Implantação de painéis de LED nos submarinos das praças de pedágio no km 156+000 no município de Jataí/GO, no km 646+000m da BR-365/MG, no munícipio de Uberlândia 765+000m da BR-365/MG, no município de Ituiutaba/MG, de interesse de VEX Pain

O PRESENTE DOCUMENTO É PARTE INTEGRANTE DA CERTIDÃO DE ACERVO TÉCNICO EXPEDIDA PELO CREA-SP.
CAT No: 2620250009843 - 06/06/2025 10:03:46 - Autenticação Digital: 0nx1GzAFJCCFC5UyUK1AnC10n5GC50ag.

PROCESSO	CONCESSIONÁRIA	ASSUNTO
50500.291929/2023-70	Concessionária Ecovias do Cerrado S.A.	Solicitação de implantação de travessia de rede de energia elétrica no km 695+036m da Roc no município de Monte Alegre/MG, de interesse da CEMIG Distribuição S/A
50500.370745/2023-75	Concessionária Ecovias do Cerrado S.A.	PIT - Solicitação de autorização para implantação de estande de tiro e auditório junto à D localizada no km 631+000m da rodovia BR-365/MG, no município de Uberlândia/MG, d Superintendência da Polícia Rodoviária Federal de Minas Gerais.
50500.376688/2023-38	Concessionária Ecovias do Cerrado S.A.	PIT - Regularização de travessia de rede de energia elétrica no km 753+008m, na rodovia município de Ituiutaba/MG, de interesse de CEMIG Distribuição S/A.
50500.376690/2023-15	Concessionária Ecovias do Cerrado S.A.	PIT - Regularização de travessia de rede de energia elétrica no km 751+648m, na rodovia município de Ituiutaba/MG, de interesse de CEMIG Distribuição S/A.
50500.418158/2019-98	MS VIA – Concessionária de Rodovia Sul-Matogrossense S/A	Levantamento Geral das Faixas de Domínio na Rodovias Federais Concedida
50500.016972/2022-77	MS VIA – Concessionária de Rodovia Sul-Matogrossense S/A	Apuração de haveres e deveres do Contrato de Concessão de Concessão referente ao Edit (MSVIA).
50500.038396/2020-57	MS VIA – Concessionária de Rodovia Sul-Matogrossense S/A	Prestação de contas das desapropriações referente do 8º ano de concessão – Concessionária Matogrossense S.A.
50500.055415/2023-52	MS VIA – Concessionária de Rodovia Sul-Matogrossense S/A	Implantação de rede de distribuição de gás natural, por meio de ocupação transversal no km norte e sul, da Rodovia BR-163/MS, no Município de Campo Grande/MS, de interesse de Co do Estado de Mato Grosso do Sul - MSGÁS.
50500.061221/2022-13	MS VIA – Concessionária de Rodovia Sul-Matogrossense S/A	PIT - Ocupação Longitudinal Rede de Água - Mundo Novo/MS - km 19+910 ao km 20+170
50500.120554/2021-01	MS VIA – Concessionária de Rodovia Sul-Matogrossense S/A	Implantação de acesso sobre às margens da Rodovia BR-163/MS, no município de Itaqu 103+650m, Pista Sul, de interesse de Município de Itaquiraí/MS.
50500.126280/2022-36	MS VIA – Concessionária de Rodovia Sul-Matogrossense S/A	PIT - Ocupação transversal por rede de água tratada - Dourados/MS - km 280+390 da BR-16 de SANESUL - Empresa de Saneamento de Mato Grosso do Sul S.A.
50500.130672/2023-81	MS VIA – Concessionária de Rodovia Sul-Matogrossense S/A	PIT - Implantação da rede de energia elétrica, por meio de travessia na Rodovia BR-163/MS, 536+270m, pistas norte e sul, nos municípios de Rochedo e Bandeirantes/MS, de interes Energisa Mato Grosso do Sul - Distribuidora de Energia S.A.
50500.159727/2023-34	MS VIA – Concessionária de Rodovia Sul-Matogrossense S/A	PIT - Implantação de rede de energia elétrica, por meio de travessia aérea, localizada no km norte na BR-163/MS, no município de Dourados/MS, de interesse da ENERGISA Mato G Distribuidora S.A.
50500.192631/2022-05	MS VIA – Concessionária de Rodovia Sul-Matogrossense S/A	PIT - implantação de rede de distribuição de gás natural, sendo ocupação transversal na fai Rodovia BR-163/MS, no Km 490+424m, pista norte e sul, no Município de Campo Grande/M Companhia de gás do estado do mato grosso do sul - MSGÁS, pela Empresa Concessionária Matogrossense S.A. - MSVIA.
50500.203247/2023-18	MS VIA – Concessionária de Rodovia Sul-Matogrossense S/A	Implantação de rede de drenagem, sendo ocupação longitudinal e transversal na faixa de do BR-163/MS, no km 471+800m, pistas norte e sul, no Município de Campo Grande/MS, d Prefeitura Municipal de Campo Grande/MS, pela Empresa Concessionária de Rodovia Sul-Ma MSVIA.
50500.264187/2023-18	MS VIA – Concessionária de Rodovia Sul-Matogrossense S/A	Implantação de rede de fibra óptica no km 484+129m, sentidos sul e norte na rodovia B município de Campo Grande/MS, de interesse da empresa Sonda Infovia Digital do Estado d Transportes e Dados SPE S.A.
50500.176179/2022-26	Concessionária K-Infra Rodovia do Aço S/A	Prestação de Contas de Desapropriação - 13º ao 15º Ano Concessão (28/03/2020 - 29 Concessionária Rodovia do Aço - K-INFRA.
50500.418126/2019-92	Concessionária K-Infra Rodovia do Aço S/A	Levantamento Geral das Faixas de Domínio na Rodovias Federais Concedida
00550.008227/2019-95	Concessionária K-Infra Rodovia do Aço S/A	Solicitação de subsídios para manifestação da ANTT em juízo - pendência de registro de d
00773.007151/2019-66	Concessionária K-Infra Rodovia do Aço S/A	Processo Judicial 5000608-72.2018.4.02.5113, que diz respeito à desapropriação para fins d Trevo do bairro Ponte das Garças, entre os km 168+440 e o km 169+100 da RodoviaBR-393 Ubiraci Elias da Silva.
50500.026623/2024-25	Concessionária K-Infra Rodovia do Aço S/A	PIT - Regularização de acesso no km 127+640m da Rodovia BR-393/RJ, no município de S interesse de Adjaldina Pereira de Araújo.
50500.044291/2021-18	Concessionária K-Infra Rodovia do Aço S/A	Prestação de contas das desapropriações referente ao 14° ano concessão. (23/03/2021 -
50500.049326/2020-24	Concessionária K-Infra Rodovia do Aço S/A	Prestação de Contas de Desapropriação - Concessionária Rodovia do Aço - Declaração d
50500.054525/2022-16	Concessionária K-Infra Rodovia do Aço S/A	Prestação de Contas de Desapropriação - Concessionária Rodovia do Aço - Declaração de Ver

O PRESENTE DOCUMENTO É PARTE INTEGRANTE DA CERTIDÃO DE ACERVO TÉCNICO EXPEDIDA PELO CREA-SP.
CAT No: 2620250009843 - 06/06/2025 10:03:46 - Autenticação Digital: 0nx1GzAFJCCFC5UyUK1AnC10n5GC50ag.

PROCESSO	CONCESSIONÁRIA	ASSUNTO
50500.085035/2023-42	Concessionária K-Infra Rodovia do Aço S/A	Análise do Programa de Realocação de Ocupações.
50500.363412/2023-90	Concessionária K-Infra Rodovia do Aço S/A	Projeto de prolongamento da rede de drenagem no km 158+600m, pista sul, na rodovia BR- de Três Rios/RJ, de interesse da empresa GE CELMA LTDA.
50500.364913/2023-93	Concessionária K-Infra Rodovia do Aço S/A	PIT - Regularização de placa de publicidade no km 189+000m, pista sul, localizada às margen município de Paraíba do Sul/RJ, de interesse da empresa Inov Led Comunicação Vis
50500.370511/2023-28	Concessionária K-Infra Rodovia do Aço S/A	PIT - Regularização de rede de fibra óptica no km 178+250m, km 182+285m e km 201+940r 393/RJ, município de Paraíba do Sul/RJ, de interesse da empresa NCI Net Work Provedor d
50500.370653/2023-95	Concessionária K-Infra Rodovia do Aço S/A	PIT - Regularização de acesso no km 184+500m, pista sul, da Rodovia BR-393/RJ, no municí Sul/RJ, de interesse de Brasceras S.A. Indústria e Comércio.
50500.133427/2023-25	Concessionária K-Infra Rodovia do Aço S/A	Atendimento ao disposto no o Despacho SUROD (SEI 19480514), de 11/10/2023, o qual e análise técnica da GEENG, o Despacho AESPI (SEI nº 19374042) de 11/10/2023, pleito do D Reimont (PT/RJ) que, por meio do Ofício nº 348 (SEI nº 19306640), de 03/10/2023, que desapropriação de imóveis localizados no trevo da BR-393, no Município de Barra do Piraí/R execução de trevo em desnível. Ressalta-se que, o pleito decorre de reunião ocorrida na ANT
50500.043292/2022-26	VIA 040 – Concessionária BR-040 S/A	Projeto de Interesse de Terceiro - Solicitação para ocupação da faixa de domínio, da Rodovi interesse da empresa Vallourec Tubos do Brasil S.A., para implantação de placas de ac
50510.052752/2015-69	VIA 040 – Concessionária BR-040 S/A	Prestação de Contas - Desapropriação - Concessionária VIA040 - 1º Ano de Conc
50500.000766/2022-45	VIA 040 – Concessionária BR-040 S/A	PIT - Solicitação de Ocupação da Faixa de Domínio – Implantação transversal de rede de e localizada no km 625+860m, da Rodovia BR040/MG, no município de Conselheiro Lafaiete/ da empresa CEMIG Distribuição S/A.
50500.002192/2024-10	VIA 040 – Concessionária BR-040 S/A	PIT - Implantação de acesso no km 625+770m, pista norte, da Rodovia BR-040/MG, no Conselheiro Lafaiete/MG, de interesse de Francisco de Assis Carmo.
50500.002200/2024-10	VIA 040 – Concessionária BR-040 S/A	PIT - Implantação de rede de energia elétrica aérea no km 276+300m da rodovia BR-040/MG Três Marias/MG, de interesse da CEMIG Distribuição S.A.
50500.002212/2024-44	VIA 040 – Concessionária BR-040 S/A	PIT - Implantação de rede de energia elétrica aérea no km 361+019m da rodovia BR-040/MG Felixlândia/MG, de interesse da CEMIG Distribuição S.A.
50500.002223/2024-24	VIA 040 – Concessionária BR-040 S/A	PIT - Implantação de rede de energia elétrica aérea no km 340+043m da rodovia BR-040/MG Felixlândia/MG, de interesse da CEMIG Distribuição S.A.
50500.016977/2022-08	VIA 040 – Concessionária BR-040 S/A	Encerramento contratual - Análise das desapropriações no período da conces
50500.018032/2022-12	VIA 040 – Concessionária BR-040 S/A	Providenciar documentação para transferência de passarela, situada no Km 5+500m, da ro conforme procedimentos previstos na Resolução nº 1187/2005-ANTT, de 09/11/2005, bem de Fiscalização de Rodovias Federais Concedidas.
50500.019912/2020-44	VIA 040 – Concessionária BR-040 S/A	Levantamento Geral das Faixas de Domínio na Rodovias Federais Concedidas - BR-040/D 000+000 ao km 773+001
50500.024069/2024-41	VIA 040 – Concessionária BR-040 S/A	PIT - Implantação de rede de energia elétrica no km 621+890m da rodovia BR-040/MG, n Conselheiro Lafaiete/MG, de interesse da empresa CEMIG Distribuição S.A
50500.024074/2024-54	VIA 040 – Concessionária BR-040 S/A	PIT - Implantação de rede de energia elétrica no km 109+100m da rodovia BR-040/MG, mu Grande/MG, de interesse da empresa CEMIG Distribuição S.A.
50500.024085/2024-34	VIA 040 – Concessionária BR-040 S/A	PIT - Implantação de rede de energia elétrica entre o km 624+317m e o km 624+423m da ro no município de Conselheiro Lafaiete/MG, de interesse da empresa CEMIG Distribu
50500.024091/2024-91	VIA 040 – Concessionária BR-040 S/A	PIT - Implantação de rede de energia elétrica no km 624+337m da rodovia BR-040/MG, Conselheiro Lafaiete/MG, de interesse da empresa CEMIG Distribuição S.A
50500.034466/2021-89	VIA 040 – Concessionária BR-040 S/A	Esclarecimentos quanto ao pedido de desistência da ação de desapropriação da área perter Chão e Teto.
50500.039049/2022-11	VIA 040 – Concessionária BR-040 S/A	Relatório Genérico de Valores - Concessionária VIA 040 - Declaração de Veracid
50500.041892/2022-50	VIA 040 – Concessionária BR-040 S/A	Projeto de Interesse de Terceiro - Solicitação de regularização de acesso existente, localiz domínio, no km 518+500m, da Rodovia BR-040/MG, no município de Ribeirão das Neves/M empresa Construções e Empreendimentos Base Ltda.
50500.044293/2023-79	VIA 040 – Concessionária BR-040 S/A	Solicitação de implantação de placa de sinalização turística no km 473+100m da Rodovia interesse da empresa Rota das Grutas Peter Lund SPE LTDA.

O PRESENTE DOCUMENTO É PARTE INTEGRANTE DA CERTIDÃO DE ACERVO TÉCNICO EXPEDIDA PELO CREA-SP.
CAT No: 2620250009843 - 06/06/2025 10:03:46 - Autenticação Digital: 0nx1GzAFJCCFC5UyUK1AnC10n5GC50ag.

PROCESSO	CONCESSIONÁRIA	ASSUNTO
50500.045578/2022-46	VIA 040 – Concessionária BR-040 S/A	Projeto de Interesse de Terceiro - Readequação de acesso comercial no km 3+100 da Rodovia Mattos Branco - BR-392/RS, de interesse da empresa Granel Química Ltda.
50500.061797/2023-53	VIA 040 – Concessionária BR-040 S/A	Implantação de rede de energia elétrica às margens da Rodovia BR-040/MG, entre o km 4 424+649m, no município de Paraopeba/MG, de interesse de CEMIG Distribuiçã
50500.063970/2023-58	VIA 040 – Concessionária BR-040 S/A	Implantação de rede de distribuição de energia elétrica na faixa de domínio da Rodovia BR-0 de ocupação no km 176+084m, de interesse da empresa CEMIG Distribuição S.A., para no m Pinheiro/MG.
50500.064042/2023-19	VIA 040 – Concessionária BR-040 S/A	Implantação de rede de distribuição de energia elétrica na faixa de domínio da Rodovia BR-0 ocupação no km 133+000m, de interesse da empresa CEMIG Distribuição S.A., para atendim de João Pinheiro/MG.
50500.088938/2023-85	VIA 040 – Concessionária BR-040 S/A	Instalação de rede de distribuição aérea de energia elétrica no km 111+201m da BR-040/MG Lagoa Grande/MG de interesse da CEMIG Distribuição S.A.
50500.099745/2021-98	VIA 040 – Concessionária BR-040 S/A	PIT - Solicitação de regularização de ocupação longitudinal e transversal localizado entre o k Km 702+050 da rodovia BR-040/MG, de interesse da empresa Companhia de Gás de Minas
50500.109120/2023-11	VIA 040 – Concessionária BR-040 S/A	PIT - Implantação de cartazes de educação ambiental, na Praça de Pedágio 08, km 487+400 no município de Capim Branco/MG, de interesse da empresa Rota das Grutas Peter Lu
50500.109135/2023-71	VIA 040 – Concessionária BR-040 S/A	Implantação de rede de distribuição aérea de energia elétrica na faixa de domínio, por me longitudinal, localizada do km 758+453m ao km 758+721m, da Rodovia BR-040/MG, no mu da Câmara/MG, de interesse da CEMIG Distribuição S.A.
50500.109174/2023-79	VIA 040 – Concessionária BR-040 S/A	Instalação de rede de distribuição aérea de energia elétrica na Rodovia BR-040/MG, por m transversal, no km 200+949m, município de João Pinheiro/MG, de interesse de CEMIG D
50500.116175/2023-70	VIA 040 – Concessionária BR-040 S/A	Implantação de rede de distribuição aérea de energia elétrica na faixa de domínio, por me transversal e longitudinal, localizada do km 294+305m ao km 294+833m, da Rodovia BR município de Três Marias/MG, de interesse da empresa CEMIG Distribuição S
50500.116197/2023-30	VIA 040 – Concessionária BR-040 S/A	Implantação de rede de distribuição aérea de energia elétrica na faixa de domínio, por me transversal localizada no km 354+278m da Rodovia BR-040/MG, no município de Felixlândia da empresa CEMIG Distribuição S.A.
50500.116205/2023-48	VIA 040 – Concessionária BR-040 S/A	Implantação de rede de distribuição aérea de energia elétrica na faixa de domínio, por me transversal, localizada no km 006+622m, da Rodovia BR-040/MG, no município de Paracatu, da empresa CEMIG Distribuição S.A.
50500.116714/2023-71	VIA 040 – Concessionária BR-040 S/A	PIT - Implantação de via marginal e dispositivo em desnível no km 607+800m da rodovia B município de Congonhas/MG, de interesse da Prefeitura Municipal de Congon
50500.120227/2023-11	VIA 040 – Concessionária BR-040 S/A	Implantação de rede de esgoto na faixa de domínio, por meio de ocupação transversal, lo 611+700m, da Rodovia BR-040/MG, no município de Congonhas/MG, de interesse da empre Saneamento de Minas Gerais – COPASA.
50500.123309/2023-17	VIA 040 – Concessionária BR-040 S/A	Implantação de rede de distribuição aérea de energia elétrica na faixa de domínio, por me transversal localizada no km 457+120m da Rodovia BR-040/MG, no município de Caetan interesse da empresa CEMIG Distribuição S.A.
50500.132729/2022-03	VIA 040 – Concessionária BR-040 S/A	PIT - Solicitação de Implantação de acesso localizado no km 005+660m da rodovia BR-040/M Paracatu/MG de interesse da empresa Claro S.A.
50500.134468/2023-39	VIA 040 – Concessionária BR-040 S/A	Implantação de rede de esgoto na faixa de domínio, por meio de ocupação transversal, 746+863m, da Rodovia BR040/MG, no município de Santos Dumont/MG, de interesse da em de Saneamento de Minas Gerais – COPASA.
50500.134479/2023-19	VIA 040 – Concessionária BR-040 S/A	Implantação de rede de distribuição aérea de energia elétrica na faixa de domínio, por me transversal localizada no km 457+120m da Rodovia BR-040/MG, no município de Caetan interesse da empresa CEMIG Distribuição S.A.
50500.137807/2023-39	VIA 040 – Concessionária BR-040 S/A	PIT - Implantação de rede de esgoto na faixa de domínio, por meio de ocupação transvers 747+546m, da Rodovia BR040/MG, no município de Santos Dumont/MG, de interesse da em de Saneamento de Minas Gerais – COPASA.

O PRESENTE DOCUMENTO É PARTE INTEGRANTE DA CERTIDÃO DE ACERVO TÉCNICO EXPEDIDA PELO CREA-SP.
CAT No: 2620250009843 - 06/06/2025 10:03:46 - Autenticação Digital: 0nx1GzAFJCCFC5UyUK1AnC10n5GC50ag.

PROCESSO	CONCESSIONÁRIA	ASSUNTO
50500.137818/2023-19	VIA 040 – Concessionária BR-040 S/A	PIT - Implantação de rede de esgoto na faixa de domínio, por meio de ocupação transversal, 625+960m, da Rodovia BR040/MG, no município de Conselheiro Lafaiete/MG, de interes Companhia de Saneamento de Minas Gerais – COPASA.
50500.146489/2023-05	VIA 040 – Concessionária BR-040 S/A	PIT - Solicitação de autorização para ocupação da faixa de domínio, por meio de ocupaç subterrânea, no km 634+770m, da Rodovia BR-040/MG, no município de Conselheiro La interesse da empresa Companhia de Saneamento de Minas Gerais - COPAS/
50500.159043/2023-32	VIA 040 – Concessionária BR-040 S/A	Solicitação de autorização para ocupação da faixa de domínio, por meio de ocupação transv no km 279+061,57m da Rodovia BR-040/MG, no município de Três Marias/MG, de intere Companhia de Saneamento de Minas Gerais – COPASA.
50500.159067/2023-91	VIA 040 – Concessionária BR-040 S/A	Solicitação de autorização para ocupação da faixa de domínio, por meio de ocupação transv no km 281+222m, da Rodovia BR0-40/MG, no município de Três Marias/MG, de interess Companhia de Saneamento de Minas Gerais – COPASA.
50500.164220/2023-01	VIA 040 – Concessionária BR-040 S/A	Solicitação de autorização para ocupação da faixa de domínio, por meio de ocupação transv no km 144+254m da Rodovia BR040/MG, no município de João Pinheiro/MG, de interes Companhia de Saneamento de Minas Gerais – COPASA.
50500.169873/2023-78	VIA 040 – Concessionária BR-040 S/A	Solicitação de instalação de rede de distribuição aérea de energia elétrica na faixa de domí ocupação transversal, localizada no km 305+024m, da Rodovia BR-040/MG, no município de de interesse da empresa CEMIG Distribuição S.A.
50500.169919/2023-59	VIA 040 – Concessionária BR-040 S/A	Solicitação de retificação da Decisão SUROD nº 400, de 21 de julho de 2023, referente a EN LTDA., na rodovia BR-040/MG, no Município de Matozinhos/MG
50500.183566/2022-19	VIA 040 – Concessionária BR-040 S/A	PIT - Solicitação de ocupação da Faixa de Domínio, por meio de implantação de rede telecomunicação, localizada no km 631+127m, da Rodovia BR-040/MG, no município de Lafaiete/MG, de interesse de American Tower do Brasil-Comunicação Multimídia
50500.184876/2022-51	VIA 040 – Concessionária BR-040 S/A	PIT - Solicitação para implantação de placas de indicação às margens da Rodovia BR-040/I 470+487 e o km 474+574, no município de Sete Lagoas/MG de interesse da empresa Shopp
50500.191238/2023-77	VIA 040 – Concessionária BR-040 S/A	Implantação de rede de distribuição aérea de energia elétrica na faixa de domínio, por me transversal, localizada no km 140+268m, da Rodovia BR-040/MG, no município de João P interesse da empresa CEMIG Distribuição S.A.
50500.201375/2022-46	VIA 040 – Concessionária BR-040 S/A	PIT - Solicitação de ocupação transversal subterrânea na faixa de domínio, localizada no kr Rodovia BR-040/MG, no município de Ribeirão das Neves/MG, de interesse da empresa Te Ltda.
50500.201396/2022-61	VIA 040 – Concessionária BR-040 S/A	PIT - Implantação de rede de fibra óptica na Faixa de Domínio, por meio de ocupação transve Km 507+388m da Rodovia BR-040/MG, no município de Ribeirão das Neves/MG, de intere Telefônica – Vivo LTDA.
50500.208026/2022-55	VIA 040 – Concessionária BR-040 S/A	PIT - Solicitação de instalação de rede de distribuição aérea de energia na faixa de domín ocupação transversal, localizada no km 443+400m, da Rodovia BR-040/MG, no município d de interesse da empresa CEMIG Distribuição S.A.
50500.208064/2022-16	VIA 040 – Concessionária BR-040 S/A	PIT - Solicitação de instalação de rede de distribuição aérea de energia na faixa de domín ocupação transversal, localizada no km 445+850m, da Rodovia BR-040/MG, no município d de interesse da empresa CEMIG Distribuição S/A.
50500.214003/2023-61	VIA 040 – Concessionária BR-040 S/A	Implantação de rede de distribuição aérea de energia elétrica na faixa de domínio, por me longitudinal e transversal, localizada entre o km 657+659m e o km 657+703m, da Rodovia município de Carandaí/MG, de interesse da empresa CEMIG Distribuição S.A
50500.214021/2023-42	VIA 040 – Concessionária BR-040 S/A	Implantação de rede de distribuição aérea de energia elétrica na faixa de domínio, por me transversal, localizada no km 520+705m, da Rodovia BR-040/MG, no município de Contagem da empresa CEMIG Distribuição S.A.
50500.234784/2023-18	VIA 040 – Concessionária BR-040 S/A	PIT - Solicitação de regularização de acesso na faixa de domínio, localizado no km 610+390m Rodovia BR-040/MG, no município de Congonhas/MG, de interesse da empresa R.S.E Tra
50500.244380/2023-24	VIA 040 – Concessionária BR-040 S/A	PIT - Solicitação de instalação de rede de distribuição aérea de energia elétrica na faixa de d de ocupação longitudinal, localizada do km 472+426m ao km 472+482m, da Rodovia BR município de Sete Lagoas/MG, de interesse da empresa CEMIG Distribuição S

O PRESENTE DOCUMENTO É PARTE INTEGRANTE DA CERTIDÃO DE ACERVO TÉCNICO EXPEDIDA PELO CREA-SP.
CAT No: 2620250009843 - 06/06/2025 10:03:46 - Autenticação Digital: 0nx1GzAFJCCFC5UyUK1AnC10n5GC50ag.

PROCESSO	CONCESSIONÁRIA	ASSUNTO
50500.266406/2023-95	VIA 040 – Concessionária BR-040 S/A	PIT - Solicitação de implantação de rede de distribuição de energia elétrica na faixa de dom ocupação transversal aérea no km 006+490m da Rodovia BR-040/MG, no município de Pa interesse da empresa Central Fotovoltaica Boa Sorte 1 SPE Ltda.
50500.266435/2023-57	VIA 040 – Concessionária BR-040 S/A	PIT - Solicitação de instalação de rede de distribuição aérea de energia elétrica na faixa de d de ocupação transversal, localizada no km 004+760m da Rodovia BR-040/MG, no município de interesse da empresa Central Fotovoltaica Boa Sorte 1 SPE LTDA.
50500.270931/2022-24	VIA 040 – Concessionária BR-040 S/A	Solicitação de regularização de acesso na faixa de domínio, localizado no km 599+850, pista s 040/MG, no município de Ouro Preto/MG, de interesse da empresa Ferro+ Minera
50500.275169/2023-53	VIA 040 – Concessionária BR-040 S/A	Solicitação de regularização de acesso no km 562+500m, sentido Sul, da Rodovia BR-040/MG Nova Lima/MG, de interesse de Vallourec Tubos do Brasil Ltda. – Unidade Miner
50500.275186/2023-91	VIA 040 – Concessionária BR-040 S/A	PIT - Implantação de rede de energia elétrica entre o km 293+948m e o km 294+305m da ro no município de Três Marias/MG, de interesse de CEMIG Distribuição S.A.
50500.277982/2023-68	VIA 040 – Concessionária BR-040 S/A	Regularização de acesso no km 658+400m, sentido norte, da BR-040/MG, município de Ca interesse da Cimento Tupi S/A.
50500.277985/2023-00	VIA 040 – Concessionária BR-040 S/A	PIT - Implantação de rede de energia elétrica no km 111+280m da rodovia BR-040/MG, mu Grande/MG, de interesse de CEMIG Distribuição S.A.
50500.289070/2023-39	VIA 040 – Concessionária BR-040 S/A	PIT - Implantação de passarela no km 611+424m da rodovia BR-040/MG, município de Con interesse da empresa Supermercados BH Comércio de Alimentos S.A.
50500.289223/2023-48	VIA 040 – Concessionária BR-040 S/A	PIT - Regularização de acesso no km 601+580m, sentido sul, da BR-040/MG, no município de de interesse da Prefeitura Municipal de Congonhas.
50500.289277/2023-11	VIA 040 – Concessionária BR-040 S/A	PIT - Implantação de acesso no km 506+600m da Rodovia BR-040/MG, no município de Neves/MG, de interesse da empresa Mart Minas - Atacadão e Varejo.
50500.289306/2023-37	VIA 040 – Concessionária BR-040 S/A	Implantação de acesso no km 611+600m da Rodovia BR-040/MG, no município de Cong interesse da empresa Supermercados BH Comércio de Alimentos S.A.
50500.292518/2022-11	VIA 040 – Concessionária BR-040 S/A	Solicitação de regularização de acesso na faixa de domínio, localizado no km 645+330m, pis BR-040/MG, no município de Cristiano Otoni/MG, de interesse de Diego Eustaquio
50500.292530/2022-25	VIA 040 – Concessionária BR-040 S/A	Implantação de placas de publicidade nas passarelas localizadas no km 533+000m e no km cancelas das 11 praças de pedágio da Rodovia BR-040/GO/MG, de interesse da Associação Proprietários de Veículos de Pará de Minas e Região com Multiplosplanos - MULTIPLAN em Concessionária.
50500.292537/2022-47	VIA 040 – Concessionária BR-040 S/A	Solicitação de implantação de travessia de rede de energia elétrica aérea, na Rodovia BR- 465+087m, no município de Sete Lagoas/MG, de interesse da CEMIG Distribuiçã
50500.293578/2022-51	VIA 040 – Concessionária BR-040 S/A	Encaminhamento de projeto de implantação de iluminação pública na faixa de domínio d 040/MG, entre o km 516+000m e o km 519+000m, no Município de Ribeirão das Neves/MG Concessionária de Infraestrutura de Iluminação Pública SPE.
50500.294765/2023-32	VIA 040 – Concessionária BR-040 S/A	PIT - Solicitação de regularização de acesso no retorno em nível localizado no km 574+700m 040/MG, no município de Itabirito/MG, de interesse da empresa GERDAU.
50500.294790/2023-16	VIA 040 – Concessionária BR-040 S/A	Implantação de acesso no km 585+000m da rodovia BR-040/MG, município de Itabirito/MG empresa GERDAU.
50500.298389/2022-74	VIA 040 – Concessionária BR-040 S/A	PIT - Solicitação de implantação de 11 (onze) placas indicativas de publicidade entre o km 5 557+700m, da Rodovia BR-040/MG, de interesse da empresa Minas Máquinas
50500.309036/2023-98	VIA 040 – Concessionária BR-040 S/A	Implantação de rede de distribuição de energia elétrica na faixa de domínio, por meio de ocu localizada no km 279+905m da Rodovia BR-040/MG, no município de Três Marias/MG, d empresa CEMIG Distribuição S.A.
50500.310056/2023-10	VIA 040 – Concessionária BR-040 S/A	PIT - Implantação de dispositivo em desnível no km 2+300 da Rodovia BR-040/GO, no munic de Goiás/GO, de interesse da Prefeitura Municipal de Valparaíso de Goiás/G
50500.319171/2019-65	VIA 040 – Concessionária BR-040 S/A	Solicitação de retificação de Autorização de implantação de rede de fibra óptica, localiza 473+600m ao km 483+605m, pista norte, no município de Sete Lagoas/MG, da Rodovia BR- de erro material.

O PRESENTE DOCUMENTO É PARTE INTEGRANTE DA CERTIDÃO DE ACERVO TÉCNICO EXPEDIDA PELO CREA-SP.
CAT No: 2620250009843 - 06/06/2025 10:03:46 - Autenticação Digital: 0nx1GzAFJCCFC5UyUK1AnC10n5GC50ag.

PROCESSO	CONCESSIONÁRIA	ASSUNTO
50500.333415/2023-07	VIA 040 – Concessionária BR-040 S/A	PIT - Implantação de rede de distribuição aérea de energia elétrica na faixa de domínio, por transversal no km 614+615m da Rodovia BR-040/MG, no município de Congonhas/MG, empresa CEMIG Distribuição S.A.
50500.349151/2023-03	VIA 040 – Concessionária BR-040 S/A	PIT - Regularização de variante entre o Km 578+200m e o Km 581+330m, da Rodovia BR município de Itabirito/MG, de interesse da Gerdau Açominas S/A - Mina da Várzea
50500.350221/2023-68	VIA 040 – Concessionária BR-040 S/A	Implantação de rede de energia no km 614+598m da rodovia BR-040/MG, no município de C interesse da empresa CEMIG Distribuição S.A.
50500.360032/2023-01	VIA 040 – Concessionária BR-040 S/A	PIT - Implantação de rede de energia elétrica no km 649+581m da rodovia BR-040/MG, n Cristiano Otoni/MG, de interesse da empresa CEMIG Distribuição S.A.
50500.360036/2023-81	VIA 040 – Concessionária BR-040 S/A	PIT - Implantação de rede óptica por meio de ocupação transversal no km 535+112m da roc município de Belo Horizonte/MG, de interesse da empresa American Tower Comunicação M
50500.133427/2023-25	VIA 040 – Concessionária BR-040 S/A	Atendimento ao disposto ao disposto no Ofício nº 172515/2023/COENGE-CAF-MG/SRE-MG (SEI nº 19107 17/08/2023, no qual o DNIT/MG informa acerca da Ação de U 5000540-69.2021.8.13.0363, ajuizada por Maria Aparecida imóvel localizado na Fazenda Oliveira, João Pinheiro/
50500.133427/2023-25	VIA 040 – Concessionária BR-040 S/A	Atendimento ao Despacho SUROD (SEI 18172371), de 14/08/2023, que restituiu os presen Gerência, para que haja resposta conclusiva à Carta OF.GCC.00166.2023, de 22/5/2023 (SEI cada ponto das dúvidas suscitadas que envolvem o tema faixa de domínio, bem como, ori Gerência encaminhe as documentações para o setor específico do Departamento Nacional de Transportes (DNIT) e realizar as respectivas reuniões de alinhamento que se fizerem nece assunto em pauta.
50500.199074/2022-45	VIA COSTEIRA - Concessionária Catarinense de Rodovias S/A.	Levantamento Geral das Faixas de Domínio nas Rodovias Federais Concedid
50500.302995/2023-82	VIA COSTEIRA - Concessionária Catarinense de Rodovias S/A.	Proposta de Declaração de Utilidade Pública de áreas necessárias às obras de implantação nível (retorno), Sentido Norte, localizado no km 278+500m, na rodovia BR-101/SC, no Imbituba/SC.
00459.057123/2023-39	VIA COSTEIRA - Concessionária Catarinense de Rodovias S/A.	Atendimento ao disposto no E-mail CIPRO (SEI 20572490), de 30/11/2023, no qual consta m DE FORÇA EXECUTÓRIA n. 00012/2023/NAT GE REG/EFIN1/PGF/AGU (SEI nº 20554587, fl. 1 Decisão Judicial emitida nos autos da ação proposta por Borges e Borges Comercio de Deriv LTDA em face de Saint-gobain Do Brasil Produtos Industriais e Para Construcao LTDA, objetiv a demolição de construção realizada, em acesso de propriedade marginais à rodovia fede trecho sob responsabilidade da concessionária CONCEBRA.
50500.006570/2022-64	VIA COSTEIRA - Concessionária Catarinense de Rodovias S/A.	Proposta de Declaração de Utilidade Pública de áreas necessárias às obras de melhoria d 286+000 - Pista Norte na Rodovia BR-101/SC, no município de Imbituba/SC
50500.006586/2022-77	VIA COSTEIRA - Concessionária Catarinense de Rodovias S/A.	Proposta de Declaração de Utilidade Pública de áreas necessárias às obras de melhoria d 271+300 - Pista Norte na Rodovia BR-101/SC, no município de Imbituba/SC
50500.006588/2022-66	VIA COSTEIRA - Concessionária Catarinense de Rodovias S/A.	Proposta de Declaração de Utilidade Pública de áreas necessárias às obras de implantação d com Baia no Km 265+050 na Rodovia BR-101/SC, no município de Paulo Lopes
50500.007043/2022-77	VIA COSTEIRA - Concessionária Catarinense de Rodovias S/A.	Proposta de Declaração de Utilidade Pública de áreas necessárias às obras de implantação d Km 329+500 ao 330+700 na Rodovia BR-101/SC, no município de Capivari de Bai
50500.007590/2024-14	VIA COSTEIRA - Concessionária Catarinense de Rodovias S/A.	PIT - Implantação de painéis publicitários no km 298+660m, na rodovia BR-101/SC, municíp de interesse de Imobitarget Comunicação Visual
50500.007604/2024-08	VIA COSTEIRA - Concessionária Catarinense de Rodovias S/A.	PIT - Implantação de painéis publicitários no km 344+700m, na rodovia BR-101/SC, municíp de interesse de Imobitarget Comunicação Visual
50500.007622/2024-81	VIA COSTEIRA - Concessionária Catarinense de Rodovias S/A.	PIT - Implantação de painéis publicitários no km 404+550m, na rodovia BR-101/SC, m Araranguá/SC, de interesse de Imobitarget Comunicação Visual

O PRESENTE DOCUMENTO É PARTE INTEGRANTE DA CERTIDÃO DE ACERVO TÉCNICO EXPEDIDA PELO CREA-SP.
CAT No: 2620250009843 - 06/06/2025 10:03:46 - Autenticação Digital: 0nx1GzAFJCCFC5UyUK1AnC10n5GC50ag.

PROCESSO	CONCESSIONÁRIA	ASSUNTO
50500.007632/2024-17	VIA COSTEIRA - Concessionária Catarinense de Rodovias S/A.	PIT - Implantação de painéis publicitários no km 457+530m, na rodovia BR-101/SC, municíp Sul/SC, de interesse de Imobitarget Comunicação Visual
50500.016965/2022-75	VIA COSTEIRA - Concessionária Catarinense de Rodovias S/A.	Proposta de Declaração de Utilidade Pública de áreas necessárias às obras de implantação d com Baia no Km 268+100 na Rodovia BR-101/SC, no município de Imbituba/
50500.016971/2022-22	VIA COSTEIRA - Concessionária Catarinense de Rodovias S/A.	Proposta de Declaração de Utilidade Pública de áreas necessárias às obras de melhoria d 287+700 - Pista Norte na Rodovia BR-101/SC, no município de Vila Nova/S
50500.016976/2022-55	VIA COSTEIRA - Concessionária Catarinense de Rodovias S/A.	Proposta de declaração de utilidade pública complementar de áreas necessárias às obras d dispositivo existente no km 358+650 da BR-101/SC, município de Sangão/S
50500.036366/2023-59	VIA COSTEIRA - Concessionária Catarinense de Rodovias S/A.	PIT - Implantação de dois totens em faixa de domínio, no km 054+000m, pista sul, e no km norte, na rodovia BR-381/SP, no município de Mairiporã/SP, de interesse de Prefeitura Munic
50500.044865/2023-10	VIA COSTEIRA - Concessionária Catarinense de Rodovias S/A.	Proposta de declaração de utilidade pública de áreas necessárias às obras de implantação d 342+500m, na Rodovia BR-101/SC, no município de Tubarão/SC
50500.047484/2021-21	VIA COSTEIRA - Concessionária Catarinense de Rodovias S/A.	Prestação de contas dos laudos de desapropriação, relativos ao 1º Ano de Concessão CCR-V questiona acerca do controle do registro dos imóveis das áreas desapropriad
50500.056495/2022-82	VIA COSTEIRA - Concessionária Catarinense de Rodovias S/A.	PIT - Apresentação de projeto de ocupação da faixa de domínio para implantação de rede de km 361+145m (sentido transversal) e entre o km 361+194 e o km 361+312 (sentido longitu BR-101/SC, de interesse da SCGÁS - CIA DE GÁS DE SANTA CATARINA.
50500.067410/2023-72	VIA COSTEIRA - Concessionária Catarinense de Rodovias S/A.	Proposta de declaração de utilidade pública complementar de áreas necessárias às obras d via marginal do km 286+600m ao km 286+050m, na BR-101/SC no município de Imb
50500.075796/2023-96	VIA COSTEIRA - Concessionária Catarinense de Rodovias S/A.	Proposta de declaração de utilidade pública de área necessária às obras de implantação de v 271+300m ao km 272+800m, na BR-101/SC no município de Imbituba/SC.
50500.076151/2023-71	VIA COSTEIRA - Concessionária Catarinense de Rodovias S/A.	Proposta de declaração de utilidade pública de áreas necessárias às obras de implantação de km 276+700m ao km 278+100m, na BR-101/SC no município de Imbituba/S
50500.076819/2023-80	VIA COSTEIRA - Concessionária Catarinense de Rodovias S/A.	Proposta de declaração de utilidade pública de áreas necessárias às obras de implantação de km 272+900m ao km 275+380m, na BR-101/SC no município de Imbituba/S
50500.105608/2022-81	VIA COSTEIRA - Concessionária Catarinense de Rodovias S/A.	PIT - Solicitação de autorização para implantação de equipamento de monitoramento para o Polícia Rodoviária Federal no km 450+335m da Rodovia BR-101/SC, no município de São Jo interesse de Consórcio Monitoramento SSCB.
50500.105633/2021-83	VIA COSTEIRA - Concessionária Catarinense de Rodovias S/A.	Proposta de declaração de utilidade pública de área necessária à obra de melhoria de acess Rodovia BR-101/SC, no município de Tubarão/SC.
50500.116673/2023-12	VIA COSTEIRA - Concessionária Catarinense de Rodovias S/A.	Proposta de declaração de utilidade pública de áreas necessárias às obras de Implantação Desnível - km 403 +680m, localizada na BR-101/SC, município de Maracajá/S
50500.117290/2021-08	VIA COSTEIRA - Concessionária Catarinense de Rodovias S/A.	Solicitação de autorização para implantação de acesso comercial, na faixa de domínio da Ro no Km 313+000, sentido norte, em Laguna/SC, de interesse da empresa Esser & Haidermann Bens Ltda, encaminhada pela Concessionária Catarinense de Rodovias S.A.
50500.129914/2022-11	VIA COSTEIRA - Concessionária Catarinense de Rodovias S/A.	Proposta de declaração de utilidade pública de área complementar necessária às obras de Passarela e Pontos de Ônibus no km 298+350m, na Rodovia BR-101/SC, no município d
50500.131807/2023-25	VIA COSTEIRA - Concessionária Catarinense de Rodovias S/A.	Proposta de declaração de utilidade pública de área necessária às obras de implantação de entre o km 329+900m e o km 332+550m, Pista Sul da BR-101/SC, no Município de Tu
50500.131877/2023-83	VIA COSTEIRA - Concessionária Catarinense de Rodovias S/A.	Proposta de declaração de utilidade pública de áreas necessárias às obras de implantação via o km 328+500m e o km 329+900m, Pista Sul da BR-101/SC, no Município Capivari de
50500.152014/2023-40	VIA COSTEIRA - Concessionária Catarinense de Rodovias S/A.	PIT - Implantação de adutora de água tratada na Rodovia BR-101/SC, do km 283+000m ao pistas norte e sul, município de Imbituba/SC, de interesse da Prefeitura Municipal de I
50500.285852/2022-18	VIA COSTEIRA - Concessionária Catarinense de Rodovias S/A.	Proposta de Declaração de Utilidade Pública de áreas necessárias às obras de rotatória em km 369+900m, na BR-101/SC no município de Içara/SC.

O PRESENTE DOCUMENTO É PARTE INTEGRANTE DA CERTIDÃO DE ACERVO TÉCNICO EXPEDIDA PELO CREA-SP.
CAT No: 2620250009843 - 06/06/2025 10:03:46 - Autenticação Digital: 0nx1GzAFJCCFC5UyUK1AnC10n5GC50ag.

PROCESSO	CONCESSIONÁRIA	ASSUNTO
50500.294468/2023-97	VIA COSTEIRA - Concessionária Catarinense de Rodovias S/A.	Implantação de acesso comercial, localizado no km 434+850m, via marginal sul, da BR-101/ de Sombrio/SC, de interesse de Giassi Empreendimentos e Participações Ltd
50500.303080/2023-94	VIA COSTEIRA - Concessionária Catarinense de Rodovias S/A.	Proposta de declaração de utilidade pública de área necessária à obra de implantação de via Norte, localizado entre o km 288+600m e o km 289+250m, na rodovia BR-101/SC, no r Imbituba/SC.
50500.303090/2023-20	VIA COSTEIRA - Concessionária Catarinense de Rodovias S/A.	Proposta de declaração de utilidade pública de áreas necessárias às obras de áreas necessá implantação de vias marginais, Sentido Sul, localizado entre o km 279+100m e o km 282+200 101/SC, no município de Imbituba/SC.
50500.321958/2023-73	VIA COSTEIRA - Concessionária Catarinense de Rodovias S/A.	Proposta de Declaração de Utilidade Pública de área necessária às obras de implantação d pista norte, localizada entre o km 278+800m e o km 282+000m, na rodovia BR-101/SC, n Imbituba/SC.
50500.321969/2023-53	VIA COSTEIRA - Concessionária Catarinense de Rodovias S/A.	Proposta de Declaração de Utilidade Pública para desapropriação de área necessária à obra rotatória em nível (retorno), localizada no km 364+500m da BR-101/SC, município de
50500.321979/2023-99	VIA COSTEIRA - Concessionária Catarinense de Rodovias S/A.	Proposta de declaração de utilidade pública de área necessária à obra de Implantação de v pista Sul, localizada entre o km 273+030m ao km 277+840m da BR-101/SC, município de Pa
50500.352151/2023-82	VIA COSTEIRA - Concessionária Catarinense de Rodovias S/A.	PIT - Implantação de rede de fibra óptica entre o km 245+120m e o km 464+170m, pistas rodovia BR-101/SC, entre os municípios de Paulo Lopes/SC e Passo de Torres/SC, de intere SAMM - Sociedade de Atividades em Multimídia LTDA.
50500.358577/2023-40	VIA COSTEIRA - Concessionária Catarinense de Rodovias S/A.	PIT - Implantação de rede de abastecimento de água entre o km 340+400m e o km 340+500 101/SC, município de Tubarão/SC, de interesse de Tubarão Saneamento S.A
50500.133427/2023-25	VIA COSTEIRA - Concessionária Catarinense de Rodovias S/A.	Atendimento ao E-mail da Coordenação de Instrução Processual (CIPRO), SEI 17628991, at encaminhado o Ofício nº 946/2023 (17626156), por meio do qual o MPF solicita manifestaçã do encravamento dos terrenos lindeiros à praça de pedágio instalada no citado trecho da Tubarão/SC, no KM 344,700.
50500.145582/2022-11	VIASUL - Concessionária das Rodovias Integradas do Sul S/A	Proposta de DUP Complementar - Interconexão Tipo Diamante km 39+720 da BR-101/RS - M Forquilhas/RS.
50500.176191/2022-31	VIASUL - Concessionária das Rodovias Integradas do Sul S/A	Desapropriações 4º ano de concessão (5º revisão ordinária da Concessionária das Rodovias S.A. - ViaSul).
50500.239762/2022-55	VIASUL - Concessionária das Rodovias Integradas do Sul S/A	Proposta de declaração de utilidade pública de áreas necessárias às obras de melhoria de ac localizado na BR-101/RS, Torres/RS.
50500.003546/2024-35	VIASUL - Concessionária das Rodovias Integradas do Sul S/A	PIT - Implantação de rede de energia elétrica no km 030+980m da rodovia BR-290/RS, no m Antônio da Patrulha/RS, de interesse da empresa Pampa Transmissão de Energi
50500.003589/2024-11	VIASUL - Concessionária das Rodovias Integradas do Sul S/A	PIT - Implantação de rede de energia elétrica no km 425+167m, na rodovia BR-386/RS, Montenegro/RS, de interesse da empresa Pampa Transmissão de Energia S.A
50500.004852/2024-99	VIASUL - Concessionária das Rodovias Integradas do Sul S/A	PIT - Implantação de painéis publicitários no km 019+470m, na rodovia BR-290/RS, muni Antônio da Patrulha/RS, de interesse de Imobitarget Comunicação Visual
50500.004857/2024-11	VIASUL - Concessionária das Rodovias Integradas do Sul S/A	PIT - Implantação de painéis publicitários no km 035+380m, na rodovia BR-101/RS, mun Cachoeiras/RS, de interesse de Imobitarget Comunicação Visual.
50500.004862/2024-24	VIASUL - Concessionária das Rodovias Integradas do Sul S/A	PIT - Implantação de painéis publicitários no km 060+050m, na rodovia BR-290/RS, municíp de interesse de Imobitarget Comunicação Visual.
50500.004868/2024-00	VIASUL - Concessionária das Rodovias Integradas do Sul S/A	PIT - Implantação de painéis publicitários no km 202+710m, na rodovia BR-386/RS, muni Graeff/RS, de interesse de Imobitarget Comunicação Visual
50500.004877/2024-92	VIASUL - Concessionária das Rodovias Integradas do Sul S/A	PIT - Implantação de painéis publicitários no km 260+950m, na rodovia BR-386/RS, municí Xavier/RS, de interesse de Imobitarget Comunicação Visual
50500.004881/2024-51	VIASUL - Concessionária das Rodovias Integradas do Sul S/A	PIT - Implantação de painéis publicitários no km 374+440m, na rodovia BR-386/RS, municípi de interesse de Imobitarget Comunicação Visual
50500.004887/2024-28	VIASUL - Concessionária das Rodovias Integradas do Sul S/A	PIT - Implantação de painéis publicitários no km 427+650m, na rodovia BR-386/RS, m Montenegro/RS, de interesse de Imobitarget Comunicação Visual
50500.012430/2022-25	VIASUL - Concessionária das Rodovias Integradas do Sul S/A	Ocupação em Servidão Administrativa - Rodovia BR-290/RS - Esclarecimento de d
50500.020805/2022-21	VIASUL - Concessionária das Rodovias Integradas do Sul S/A	Instalação de fábrica de placas de sinalização, na faixa de domínio da rodovia, sob co Concessionária CCR ViaCosteira.
50500.025673/2020-61	VIASUL - Concessionária das Rodovias Integradas do Sul S/A	Levantamento Geral das Faixas de Domínio na Rodovias Federais Concedida

O PRESENTE DOCUMENTO É PARTE INTEGRANTE DA CERTIDÃO DE ACERVO TÉCNICO EXPEDIDA PELO CREA-SP.
CAT No: 2620250009843 - 06/06/2025 10:03:46 - Autenticação Digital: 0nx1GzAFJCCFC5UyUK1AnC10n5GC50ag.

PROCESSO	CONCESSIONÁRIA	ASSUNTO
50500.031285/2021-09	VIASUL - Concessionária das Rodovias Integradas do Sul S/A	Proposta de declaração de utilidade pública de áreas complementares necessárias às obras da interconexão parcial (parclo) existente localizada na BR-101/RS - Km 69+600m, C
50500.034561/2023-44	VIASUL - Concessionária das Rodovias Integradas do Sul S/A	PIT - Implantação de dois totens em faixa de domínio, no km 054+000m, pista sul, e no km norte, na rodovia BR-381/SP, no município de Mairiporã/SP, de interesse de Prefeitura Munic
50500.038704/2020-44	VIASUL - Concessionária das Rodovias Integradas do Sul S/A	Prestação de Contas de Desapropriação - 1º Ano de Concessão (02/2019 - 02/2020) - Con ViaSul.
50500.043292/2021-45	VIASUL - Concessionária das Rodovias Integradas do Sul S/A	Prestação de contas das desapropriações referente ao 2º ano de concessão
50500.060613/2023-38	VIASUL - Concessionária das Rodovias Integradas do Sul S/A	Declaração de Utilidade Pública complementar de áreas necessárias as obras de duplicaç 243+600m e km 269+200m na Rodovia BR386/RS, nos Municípios de Soledade/RS e Font
50500.062736/2021-41	VIASUL - Concessionária das Rodovias Integradas do Sul S/A	Proposta de declaração de utilidade pública complementar de áreas necessárias às obras d Passarela- BR-101/RS – km 085+730 - no município de Osório/RS.
50500.074021/2021-31	VIASUL - Concessionária das Rodovias Integradas do Sul S/A	Proposta de declaração de utilidade pública complementar para desapropriação de área ne de Faixa adicional - Inclusive obras de melhoramento - km 344+400 ao km 349+500 / km 351+200 em Lajeado/RS e Estrela/RS, da BR-386/RS.
50500.080772/2022-78	VIASUL - Concessionária das Rodovias Integradas do Sul S/A	Prestação de Contas das Desapropriações referente ao 3º ano de concessão - (Fevere Fevereiro/2022).
50500.096234/2021-14	VIASUL - Concessionária das Rodovias Integradas do Sul S/A	Proposta de declaração de utilidade pública de área complementar necessárias às obras de os km 325+400 e o km 345+800, no Município de Lajeado/RS, rodovia BR-386,
50500.103548/2023-42	VIASUL - Concessionária das Rodovias Integradas do Sul S/A	Implantação de totem de preços no km 429+700m, pista Norte da BR-386/RS, no municípi Rita/RS, de interesse de SIM Rede de Postos Ltda.
50500.105589/2022-92	VIASUL - Concessionária das Rodovias Integradas do Sul S/A	PIT - Solicitação de autorização para implantação de equipamentos de monitoramento para de Polícia Rodoviária Federal, no km 11+600m, no Município de Torres/RS, e km 71+750m, Osório/RS, da BR-101/RS, e km 01+300m da BR-290/RS, no município de Osório/RS, de inter Monitoramento SSCB.
50500.105598/2022-83	VIASUL - Concessionária das Rodovias Integradas do Sul S/A	PIT - Solicitação de autorização para implantação de equipamentos de monitoramento para de Polícia Rodoviária Federal no km 335+200 da Rodovia BR-386/RS, no município de Lajead de Consórcio Monitoramento SSCB.
50500.109987/2021-05	VIASUL - Concessionária das Rodovias Integradas do Sul S/A	Proposta de declaração de utilidade pública de áreas necessárias às obras de Interconexão ti localizada na BR-386, km 392+700m – Triunfo/RS.
50500.110420/2021-73	VIASUL - Concessionária das Rodovias Integradas do Sul S/A	Proposta de declaração de utilidade pública complementar de áreas necessárias às obras de interconexões parciais localizadas nas Rodovias BR-386/RS no Km 425+700m, BR-290/RS n nos municípios de Nova Santa Rita/RS e Porto Alegre/RS, respectivamente
50500.119524/2021-43	VIASUL - Concessionária das Rodovias Integradas do Sul S/A	Apresentação de projeto para regularização de acesso existente, residencial, localizado na R no km 028+012m, pista sul, no município de Cruzeiro/SP, de interesse do Sr. Maurílio
50500.139473/2022-57	VIASUL - Concessionária das Rodovias Integradas do Sul S/A	PIT - Solicitação de implantação do sistema de esgotamento sanitário por meio de ocupaçã transversal da faixa de domínio da Rodovia BR-290/RS, localizado entre os km 72+328m e o município de Gravataí/RS, de interesse da Companhia Riograndesnse de Saneamento
50500.145596/2022-27	VIASUL - Concessionária das Rodovias Integradas do Sul S/A	Proposta de DUP Complementar - Passarela km 410+300 da BR-386/RS
50500.145619/2022-01	VIASUL - Concessionária das Rodovias Integradas do Sul S/A	Proposta de Declaração de Utilidade Pública de áreas necessárias às obras de melhoria d 4+180, na BR-101/RS.
50500.159370/2023-94	VIASUL - Concessionária das Rodovias Integradas do Sul S/A	Autorização para revitalização e implantação de um estacionamento sob o viaduto na B 024+480m no município de Três Cachoeiras/RS, de interesse da Prefeitura Municipal de Trê
50500.340555/2023-23	VIASUL - Concessionária das Rodovias Integradas do Sul S/A	Proposta de declaração de utilidade pública de áreas necessárias às obras de implantação retorno, localizado no km 432+900m, na rodovia BR-386/RS, no município de Nova Sa
50500.340570/2023-71	VIASUL - Concessionária das Rodovias Integradas do Sul S/A	Proposta de declaração de utilidade pública de áreas necessárias às obras de implantação retorno, localizado no km 433+600m, na rodovia BR-386/RS, no município de Nova Sa
50500.340877/2023-72	VIASUL - Concessionária das Rodovias Integradas do Sul S/A	Proposta de declaração de utilidade pública de áreas necessárias às obras de duplicaçã 213+100m e o km 243+600m, na rodovia BR-386/RS.

O PRESENTE DOCUMENTO É PARTE INTEGRANTE DA CERTIDÃO DE ACERVO TÉCNICO EXPEDIDA PELO CREA-SP.
CAT No: 2620250009843 - 06/06/2025 10:03:46 - Autenticação Digital: 0nx1GzAFJCCFC5UyUK1AnC10n5GC50ag.

PROCESSO	CONCESSIONÁRIA	ASSUNTO
50500.353126/2023-16	VIASUL - Concessionária das Rodovias Integradas do Sul S/A	PIT - Implantação de rede de fibra óptca entre o km 035+052m e o km 035+123m da rodov município de Três Cachoeiras/RS, de interesse da empresa SAMM – Sociedade de Atividade LTDA.
50500.358777/2023-01	VIASUL - Concessionária das Rodovias Integradas do Sul S/A	PIT - Implantação de rede de fibra óptica entre o km 019+470m e o km 019+474m da rod município de Santo Antônio da Patrulha/RS, de interesse de SAMM – Sociedade de Atividad LTDA.
50500.360818/2023-11	VIASUL - Concessionária das Rodovias Integradas do Sul S/A	PIT - Regularização de rede de cabos de fibra óptica entre o km 343+350m e o km 340+000m da rodovia BR-386/RS, município de Lajeado/RS, de interesse da empresa Claro
50500.318416/2019-37	Nova Dutra - Concessionária da Rodovia Presidente Dutra	Apuração de Haveres e Deveres - Análise das desapropriações no período da con
00407.024614/2022-28	Nova Dutra - Concessionária da Rodovia Presidente Dutra	Solicitação de subsídios, para manifestação da ANTT em juízo - Processo Judicial nº 00769. (em trâmite no Tribunal de Justiça do Rio de Janeiro).
50500.012759/2023-77	Nova Dutra - Concessionária da Rodovia Presidente Dutra	Solicitação de subsídios para manifestação da ANTT em juízo - Valor cobrado pelo uso da fa Concessionária de Energia Elétrica
50500.133427/2023-25	Nova Dutra - Concessionária da Rodovia Presidente Dutra	Atendimento ao E-mail da Coordenação de Instrução Processual (CIPRO), SEI 17654474, no manifestação da Gerência de Engenharia Rodoviária (GEENG), na forma requerida no 00721/2023/ERFIN3EATE/ER-FIN-PRF3/PGF/AGU (17653285), da Procuradoria-Federal j
50500.054154/2023-53	ECO101 - Concessionária de Rodovias S/A	Implantação de rede de energia elétrica na faixa de domínio da Rodovia Santos Dumont, BR- de travessia no km 770+460m, no Município de Planalto/BA, de interesse da Companhia d Estado da Bahia - COELBA.
50500.021921/2023-48	Viabahia Concessionária de Rodovias S.A.	Implantação de rede de energia elétrica na faixa de domínio da Rodovia Santos Dumont, BR km 463+770m e o km 464+020m, no Município de Santo Estêvão/BA, de interesse da C Eletricidade do Estado da Bahia - COELBA.
50500.021997/2023-73	Via Brasil BR-163 Concessionária de Rodovias S/A.	Implantação de rede de energia elétrica na faixa de domínio da Rodovia Santos Dumont, BR- de travessia no km 770+460m, no Município de Planalto/BA, de interesse da Companhia d Estado da Bahia - COELBA.
50500.022383/2023-17	Via Brasil BR-163 Concessionária de Rodovias S/A.	Implantação de rede de transmissão de energia elétrica na faixa de domínio da Rodovia Er Filho, BR- 324/BA, entre o km 605+956m e o km 607+158m, no Município de Simões Filho/B Companhia de Eletricidade do Estado da Bahia - COELBA.
50500.048999/2022-29	Via Brasil BR-163 Concessionária de Rodovias S/A.	Implantação de travessia de rede de transmissão de energia elétrica, na faixa de domínio d Dumont BR-116 no km 018+880m, de interesse de COELBA - Companhia de Eletricidade do no Município de Vitória da Conquista/BA
50500.056867/2022-71	Via Brasil BR-163 Concessionária de Rodovias S/A.	PIT - Solicitação de autorização para regularização de ocupação da faixa de domínio através gasoduto no trecho entre o km 004+250m ao km 004+400m, da Rodovia BA-528, no n Salvador/BA, de interesse da COMPANHIA DE GÁS DA BAHIA - BAHIAGÁS.
50500.216026/2023-18	Via Brasil BR-163 Concessionária de Rodovias S/A.	PIT - Implantação de acesso da etapa 02 do Novo Terminal Intermodal de Passageiros de Me no trecho entre o km 616+000m e o km 617+250m, BR-324/BA, pista leste, município de Sal da Companhia de Desenvolvimento Urbano do Estado da Bahia - CONDER.
50500.228552/2023-12	Via Brasil BR-163 Concessionária de Rodovias S/A.	Readequação de acesso às margens da Rodovia BR-324/BA, trecho entre o km 521+500m e sentido Oeste, município de Feira de Santana/BA, de interesse da Rodobens Veículos Come
50500.256055/2022-23	Via Brasil BR-163 Concessionária de Rodovias S/A.	PIT - implantação de gasoduto na altura do km 612+700m, da Rodovia Engenheiro Vasco F município de Salvador/BA, de interesse da Companhia de Gás da Bahia - BAHIA
50500.334720/2023-16	Via Brasil BR-163 Concessionária de Rodovias S/A.	PIT - Implantação de gasoduto entre o km 536+000m e o km 537+000m da Rodovia BR-324, de Conceição do Jacuípe/BA, de interesse da Companhia de Gás da Bahia - BAHI
50500.360343/2023-62	Via Brasil BR-163 Concessionária de Rodovias S/A.	PIT - Implantação de gasoduto entre o km 669+700m e o km 674+400m, na rodovia BR-116, Jequié/BA, de interesse da Companhia de Gás da Bahia - BAHIAGÁS.
50500.133427/2023-25	Via Brasil BR-163 Concessionária de Rodovias S/A.	Solicitação de reavaliação de pagamento de indenização às famílias atingidas pela pretendid faixas de domínio das rodovias BR 324, BR 316, BA 526 e BA 528, mediante a repactuação d ViaBahia.

O PRESENTE DOCUMENTO É PARTE INTEGRANTE DA CERTIDÃO DE ACERVO TÉCNICO EXPEDIDA PELO CREA-SP.
CAT No: 2620250009843 - 06/06/2025 10:03:46 - Autenticação Digital: 0nx1GzAFJCCFC5UyUK1AnC10n5GC50ag.

Documento assinado eletronicamente por **GUILHERME THEO RODRIGUES DA ROCHA SAMPAIO**, **Diretor-Geral, em exercício**, em 22/05/2025, às 17:55, conforme horário oficial de Brasília, com fundamento no art. 21, inciso II, da Instrução Normativa nº 22/2023 da ANTT.

A autenticidade deste documento pode ser conferida no site http://sei.antt.gov.br/sei/controlador_externo.php?acao=documento_conferir&id_orgao_acesso_externo=0, informando o código verificador **32088097** e o código CRC **EE9B484C**.

Referência: Caso responda este Ofício, indicar expressamente o Processo nº 50500.017779/2025-04 SEI nº 32088097

O PRESENTE DOCUMENTO É PARTE INTEGRANTE DA CERTIDÃO DE ACERVO TÉCNICO EXPEDIDA PELO CREA-SP.
CAT No: 2620250009843 - 06/06/2025 10:03:46 - Autenticação Digital: 0nx1GzAFJCCFC5UyUK1AnC10n5GC50ag.

DECLARAÇÕES

DECLARAÇÃO DE PLENO CONHECIMENTO

A

AGÊNCIA GOIANA DE INFRAESTRUTURA E TRANSPORTES – GOINFRA

Ref.: EDITAL DE CONCORRÊNCIA ELETRÔNICA Nº. 41/2025– GOINFRA

DECLARAÇÃO DE CONHECIMENTO DO LOCAL

Renato Barreto Rosolem
RG nº: 33.477.531-0
CPF nº: 286.867.018-09

DECLARO, sob as penas da Lei, que a **Modera Engenharia Ltda**, inscrita no CNPJ nº 28.256.567/0001-42, tem pleno conhecimento das condições e peculiaridades inerentes à natureza dos trabalhos, e sobre o local do serviço, assumindo total responsabilidade por esta declaração, ficando impedida, no futuro, de pleitear por força do conhecimento declarado, quaisquer alterações contratuais, de natureza técnica e/ou financeira.

Atenciosamente,

São Paulo, 02 de julho de 2025.

MODERA ENGENHARIA LTDA
Renato Barreto Rosolem
Diretor Comercial
RG nº 33.477.531-0

Antonio Estevam da Silva Neto
Responsável Técnico
CREA nº 5069798632

A

AGÊNCIA GOIANA DE INFRAESTRUTURA E TRANSPORTES – GOINFRA

Ref.: EDITAL DE CONCORRÊNCIA ELETRÔNICA Nº. 41/2025– GOINFRA

DECLARAÇÃO DE CONHECIMENTO DO LOCAL

SPAZIO CONSULTORIA E PROJETOS LTDA, estabelecida no Ed. Brookfield Towers, Sala 517, Bloco A, Av. Deputado Jamel Cecílio, nº 2929, Setor Jardim Goiás, Goiânia/GO, CEP: 74810-100, inscrita no CNPJ sob o nº 10.280.409/0001-62, neste ato representada por seu sócio administrador, Sandro Silva Carvalho, brasileiro, empresário, casado, nascido em 09/11/1972, portador da Carteira de Identidade nº 2660367 SSP/GO e CPF nº 624.279.621-04, residente e domiciliado na Rua Piratini, Qd. AF-6, Lt. 10, Residencial Araguaia, Condomínio Alphaville Flamboyant, Goiânia/GO, **DECLARO**, ter pleno conhecimento das condições e peculiaridades inerentes à natureza dos trabalhos, e sobre o local do serviço, assumindo total responsabilidade por esta declaração, ficando impedida, no futuro, de pleitear por força do conhecimento declarado, quaisquer alterações contratuais, de natureza técnica e/ou financeira.

Goiânia/GO, 03 de julho de 2025

Assinado de forma digital por SANDRO SILVA CARVALHO:62427962104
DN: c=BR, o=ICP-Brasil, ou=AC SOLUTI Multipla v5, ou=15555884000118, ou=Videoconferencia, ou=Certificado PF A1, cn=SANDRO SILVA CARVALHO:62427962104
Dados: 2025.07.02 13:35:58 -03'00'

SANDRO SILVA CARVALHO
SÓCIO/DIRETOR
SPAZIO CONSULTORIA E PROJETOS LTDA
CNPJ: 10.280.409/0001-62

A

AGÊNCIA GOIANA DE INFRAESTRUTURA E TRANSPORTES – GOINFRA

Ref.: EDITAL DE CONCORRÊNCIA ELETRÔNICA Nº. 41/2025– GOINFRA

DECLARAÇÃO DE CONHECIMENTO DO LOCAL

Renato de Queiroz Porto
RG nº: 3.645.888
CPF nº: 058.894.014-32

DECLARO, sob as penas da Lei, que a **SCB SERVIÇOS DE CONSULTORIA EM BIM LTDA.**, inscrita no CNPJ nº 22.642.758/0001-66, tem pleno conhecimento das condições e peculiaridades inerentes à natureza dos trabalhos, e sobre o local do serviço, assumindo total responsabilidade por esta declaração, ficando impedida, no futuro, de pleitear por força do conhecimento declarado, quaisquer alterações contratuais, de natureza técnica e/ou financeira.

Atenciosamente,

Brasília, 02 de julho de 2025.

RENATO DE QUEIROZ PORTO:05889401432

Assinado de forma digital por RENATO DE QUEIROZ PORTO:05889401432
Dados: 2025.07.02 14:24:54 -03'00'

SCB Serviços de Consultoria em BIM Ltda.

Renato de Queiroz Porto – Representante Legal

RG nº 3645888 SP/DF

CPF nº 058.894.014-32

A

AGÊNCIA GOIANA DE INFRAESTRUTURA E TRANSPORTES – GOINFRA

Ref.: EDITAL DE CONCORRÊNCIA ELETRÔNICA Nº. 41/2025– GOINFRA

DECLARAÇÃO DE CONHECIMENTO DO LOCAL

Gontran Thiago Tibery Lima Maluf
RG nºDF12097D DF
CPF nº 051.437.436-56

DECLARO, sob as penas da Lei, que a **Gonenge Engenharia Ltda,** inscrita no CNPJ sob o nº 49.741.386/0001-81, tem pleno conhecimento das condições e peculiaridades inerentes à natureza dos trabalhos, e sobre o local do serviço, assumindo total responsabilidade por esta declaração, ficando impedida, no futuro, de pleitear por força do conhecimento declarado, quaisquer alterações contratuais, de natureza técnica e/ou financeira.

Atenciosamente,

São Paulo, 02 de julho de 2025.

GONTRAN THIAGO TIBERY LIMA MALUF:05143743656
Assinado de forma digital por GONTRAN THIAGO TIBERY LIMA MALUF:05143743656
Dados: 2025.07.02 09:57:28 -03'00'

GONENGE ENGENHARIA LTDA
Gontran Thiago Tibery Lima Maluf
Representante Legal/ Responsável Técnico
RG nº DF12097D DF
CPF nº 051.437.436-56

TERMO DE ENCERRAMENTO

GOVERNO DO ESTADO DE GOIÁS
AGÊNCIA GOIANA DE INFRAESTRUTURA E TRANSPORTES

Referente: Concorrência nº 41/2025
Processo nº 202500005005135

Objeto: Contratação de empresa para prestação de serviços técnicos especializados para gerenciamento no âmbito da Diretoria de Projetos de Obras Rodoviárias - DPJ, da Agência Goiana de Infraestrutura e Transportes - GOINFRA.

TERMO DE ENCERRAMENTO

Concluímos o presente volume visando a qualificação e seleção referente ao Documentos da Habilitação com 1064 páginas numericamente ordenadas.

Diante do exposto, reiteramos nossa expertise para a execução dos serviços e reafirmamos nossa disponibilidade para quaisquer esclarecimentos que se fizerem necessários.

Dados para Contato:
Representante Legal: Renato Barreto Rosolem
Telefone: (11) 2548-5473
E-mail: elaine.franchi@modera.eng.br

São Paulo, 02 de julho de 2025.

Atenciosamente,

CONSÓRCIO MODERA.SPAZIO.SCB.GONENGE
Renato Barreto Rosolem
Representante Legal do Consórcio
RG nº 33.477.531-0 SSP/SP
CPF nº 286.867.018-09